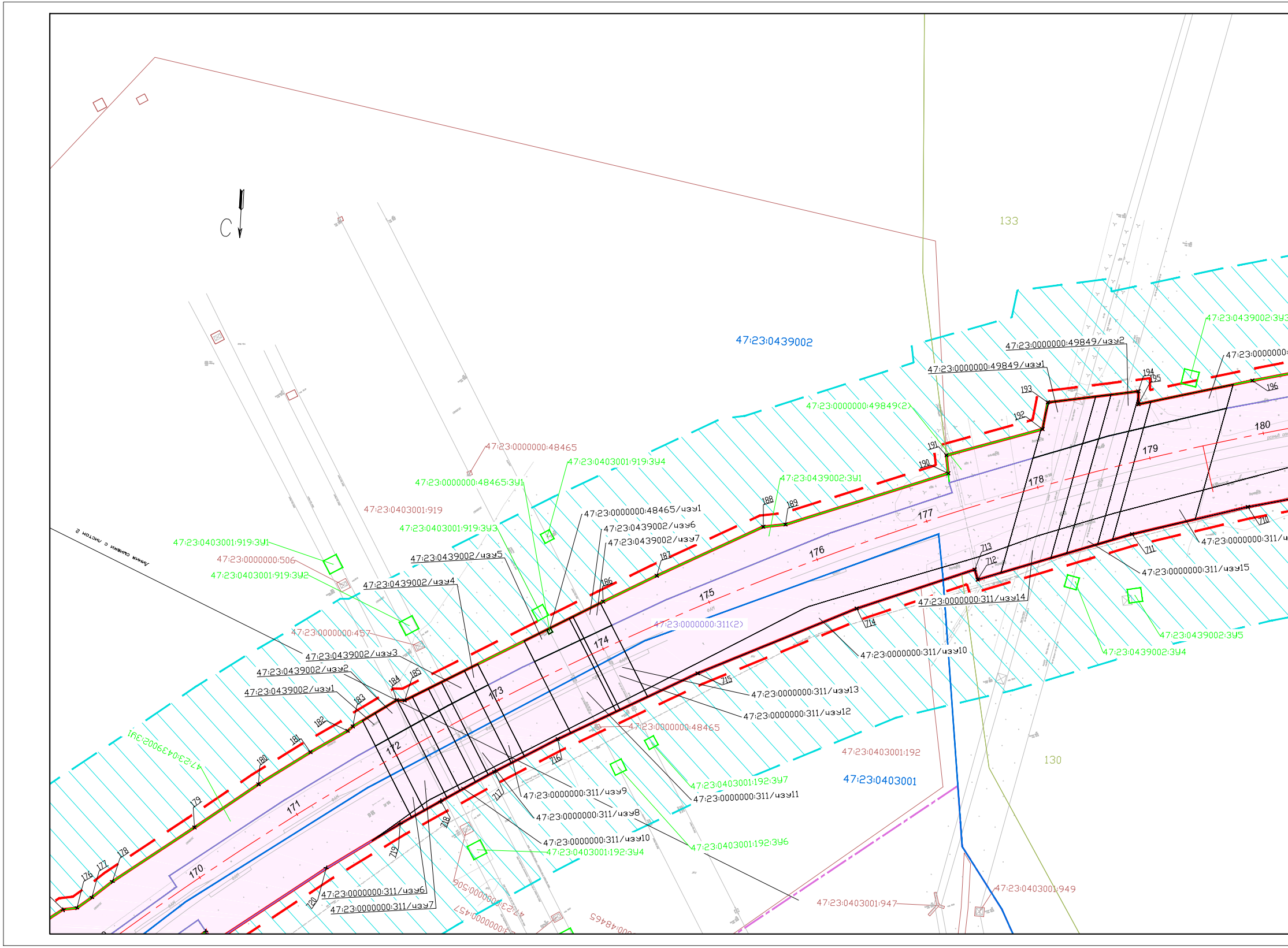
С
Линия сшивки с листом 2
133
130
47:23:0439002
47:23:0403001
47:23:0439002:ЗУ3
47:23:0000000:49849/чзу2
47:23:0000000:49849/чзу1
47:23:0000000
47:23:0000000:49849(2)
47:23:0000000:48465
47:23:0403001:919:ЗУ4
47:23:0000000:48465:ЗУ1
47:23:0439002:ЗУ1
47:23:0403001:919
47:23:0403001:919:ЗУ3
47:23:0403001:919:ЗУ1
47:23:0000000:506
47:23:0403001:919:ЗУ2
47:23:0000000:48465/чзу1
47:23:0439002/чзу6
47:23:0439002/чзу7
47:23:0439002/чзу5
47:23:0439002/чзу4
47:23:0000000:457
47:23:0439002/чзу3
47:23:0439002/чзу2
47:23:0439002/чзу1
47:23:0439002:ЗУ1
47:23:0000000:311(2)
47:23:0000000:311/чзу15
47:23:0000000:311/ч
47:23:0000000:311/чзу14
47:23:0439002:ЗУ5
47:23:0439002:ЗУ4
47:23:0000000:311/чзу10
47:23:0000000:311/чзу13
47:23:0000000:311/чзу12
47:23:0000000:48465
47:23:0403001:192
47:23:0403001:192:ЗУ7
47:23:0000000:311/чзу11
47:23:0000000:311/чзу9
47:23:0000000:311/чзу8
47:23:0000000:311/чзу10
47:23:0403001:192:ЗУ4
47:23:0403001:192:ЗУ6
47:23:0000000:311/чзу6
47:23:0000000:311/чзу7
47:23:0000000:506
47:23:0000000:457
47:23:0000000:48465
47:23:0403001:947
47:23:0403001:949
170
171
172
173
174
175
176
177
178
179
180
176
177
178
179
180
181
182
183
184
185
186
187
188
189
190
191
192
193
194
195
196
710
711
712
713
714
715
716
717
718
719
720

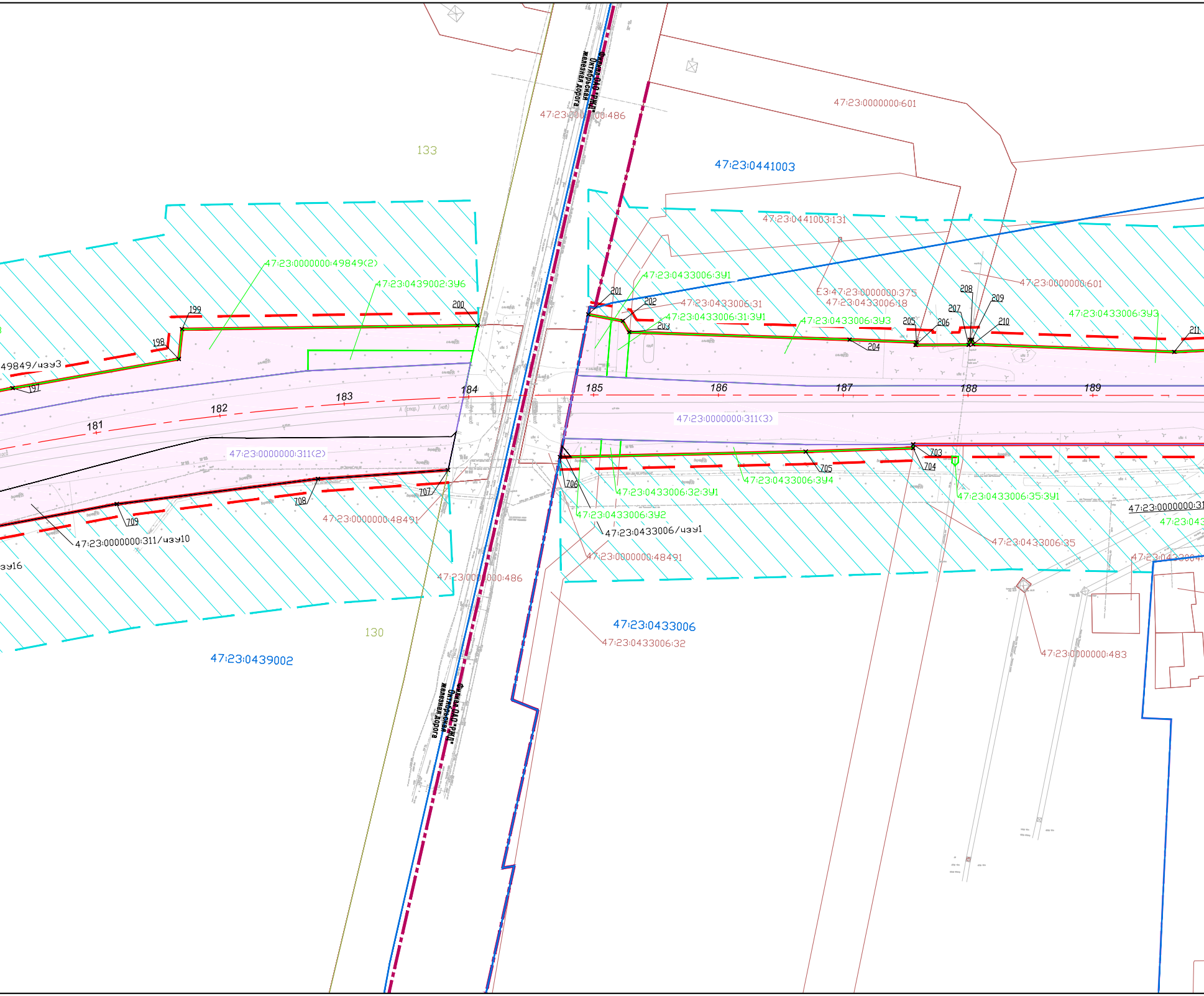
Филиал ОАО "РЖД" Октябрьская железная дорога
47:23:0000000:486
47:23:0000000:601
133
47:23:0441003
47:23:0441003:131
47:23:0000000:49849(2)
47:23:0439002:ЗУ6
200
199
198
49849/чзу3
197
47:23:0433006:ЗУ1
201
202
47:23:0433006:31
47:23:0433006:31:ЗУ1
203
47:23:0000000:601
ЕЗ:47:23:0000000:375
47:23:0433006:18
47:23:0433006:ЗУ3
204
205
206
207
208
209
210
47:23:0433006:ЗУ3
211
184
185
186
187
188
189
183
182
181
47:23:0000000:311(3)
47:23:0000000:311(2)
703
704
705
706
707
708
709
47:23:0433006:ЗУ4
47:23:0433006:32:ЗУ1
47:23:0433006:35:ЗУ1
47:23:0433006:ЗУ2
47:23:0433006/чзу1
47:23:0000000:48491
47:23:0000000:48491
47:23:0000000:311/чзу10
зу16
47:23:0000000:486
47:23:0433006:35
47:23:0000000:31
47:23:043
47:23:043300
47:23:0433006
47:23:0433006:32
47:23:0000000:483
130
47:23:0439002
Филиал ОАО "РЖД" Октябрьская железная дорога

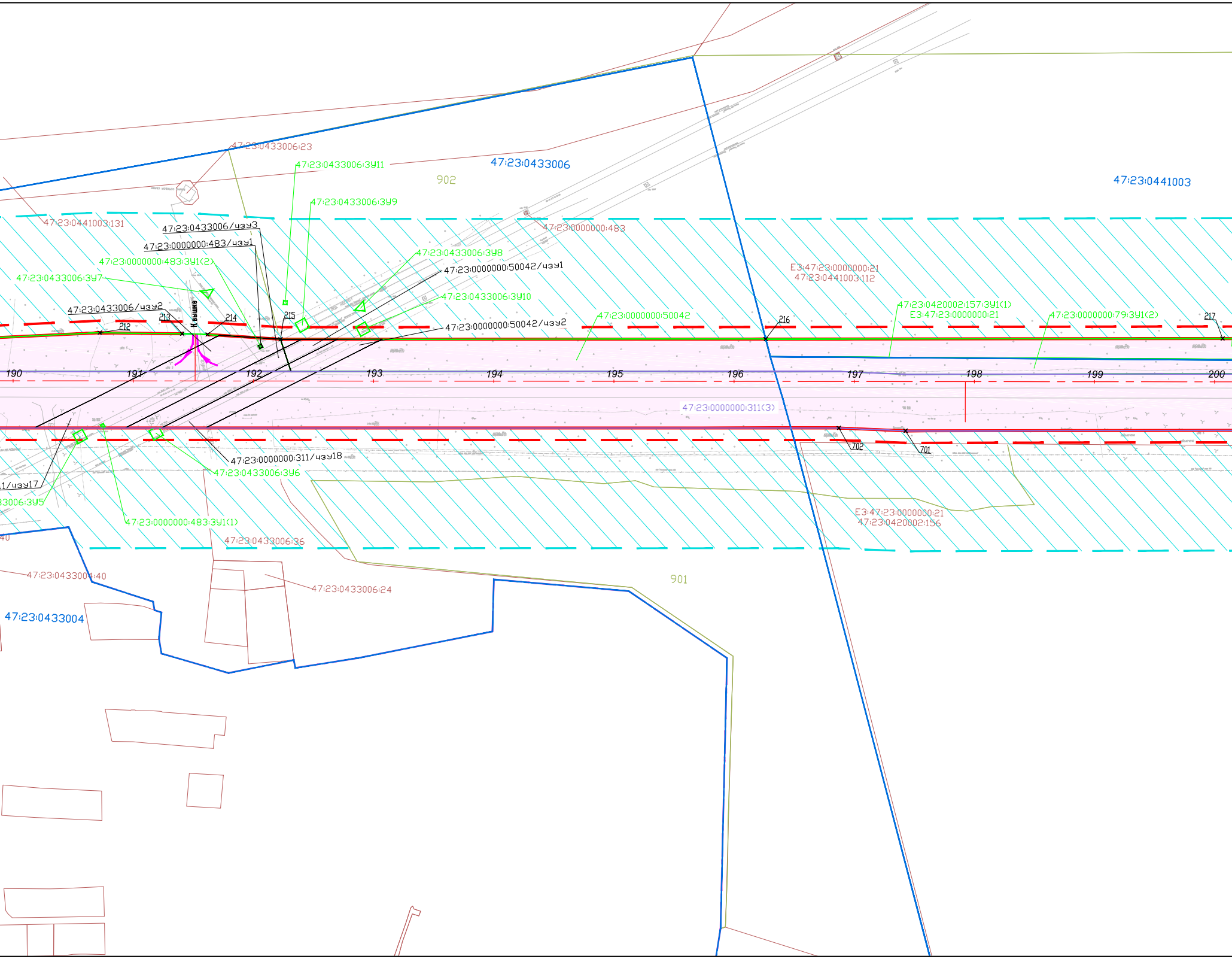
47:23:0433006:23
47:23:0433006:ЗУ11
47:23:0433006
902
47:23:0441003
47:23:0433006:ЗУ9
47:23:0441003:131
47:23:0000000:483
47:23:0433006/чзу3
47:23:0000000:483/чзу1
47:23:0000000:483:ЗУ1(2)
47:23:0433006:ЗУ8
47:23:0000000:50042/чзу1
47:23:0433006:ЗУ7
ЕЗ:47:23:0000000:21
47:23:0441003:112
47:23:0433006:ЗУ10
47:23:0420002:157:ЗУ1(1)
ЕЗ:47:23:0000000:21
47:23:0433006/чзу2
К вышке
212
213
214
215
47:23:0000000:50042
47:23:0000000:50042/чзу2
216
47:23:0000000:79:ЗУ1(2)
217
190
191
192
193
194
195
196
197
198
199
200
47:23:0000000:311(3)
702
701
47:23:0000000:311/чзу18
1/чзу17
47:23:0433006:ЗУ6
3006:ЗУ5
ЕЗ:47:23:0000000:21
47:23:0420002:156
47:23:0000000:483:ЗУ1(1)
40
47:23:0433006:36
901
47:23:0433004:40
47:23:0433006:24
47:23:0433004

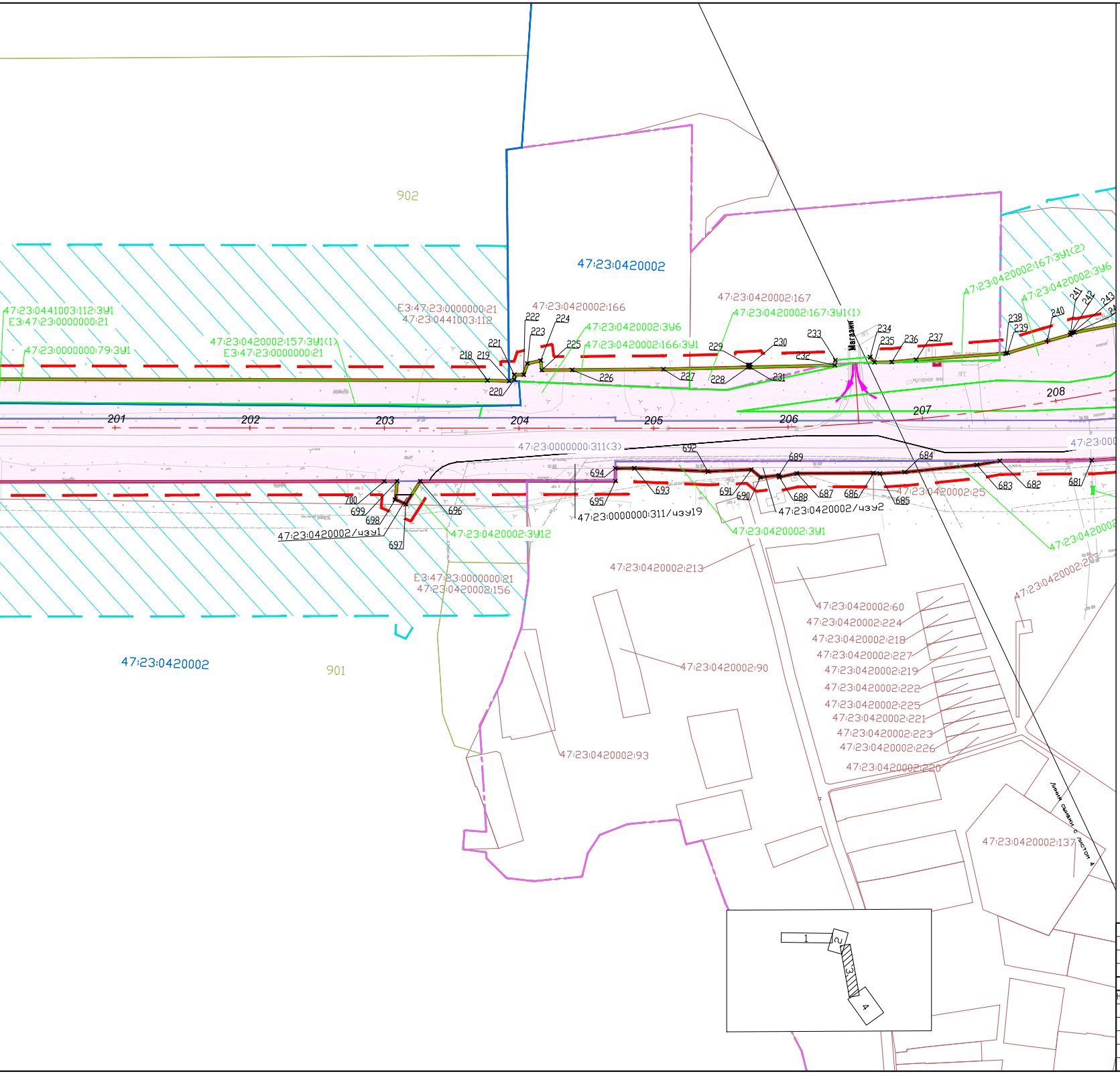
902
901
47:23:0420002
47:23:0420002
47:23:0441003:112:ЗУ1
Е3:47:23:0000000:21
47:23:0000000:79:ЗУ1
47:23:0420002:157:ЗУ1(1)
Е3:47:23:0000000:21
Е3:47:23:0000000:21
47:23:0441003:112
47:23:0420002:166
47:23:0420002:ЗУ6
47:23:0420002:166:ЗУ1
47:23:0420002:167
47:23:0420002:167:ЗУ1(1)
47:23:0420002:167:ЗУ1(2)
47:23:0420002:ЗУ6
Магазин
218
219
220
221
222
223
224
225
226
227
228
229
230
231
232
233
234
235
236
237
238
239
240
241
242
243
201
202
203
204
205
206
207
208
47:23:0000000:311(3)
47:23:000
692
689
684
694
693
695
691
690
688
687
686
685
683
682
681
700
699
698
697
696
47:23:0420002/чзу1
47:23:0000000:311/чзу19
47:23:0420002/чзу2
47:23:0420002:ЗУ12
47:23:0420002:ЗУ1
47:23:0420002:25
47:23:0420002
47:23:0420002:207
47:23:0420002:213
Е3:47:23:0000000:21
47:23:0420002:156
47:23:0420002:60
47:23:0420002:224
47:23:0420002:218
47:23:0420002:227
47:23:0420002:219
47:23:0420002:222
47:23:0420002:225
47:23:0420002:221
47:23:0420002:223
47:23:0420002:226
47:23:0420002:220
47:23:0420002:90
47:23:0420002:93
47:23:0420002:137
Линия сшивки с листом 4
1
2
3
4

УСЛОВНЫЕ ОБОЗНАЧЕНИЯ:

177	- оси дорог, улиц, проездов
	- границы населенных пунктов
	- границы сельских поселений
	- границы СНТ
	- зона размещения проектируемой придорожной полосы (согласно ФЗ №257 от 8 ноября 2007 г.)
	- объект капитального строительства
🟥	- объекты, подлежащие демонтажу
	- красные линии, утвержденные в составе проекта планировки территории
4	- поворотные точки красных линий
	- линии отступа от красных линий с целью определения места допустимого размещения зданий, строений, сооружений
47:23:0000000:311(1)	- границы и кадастровые номера земельных участков, формирующих полосу отвода существующей автомобильной дороги
47:23:0420002:166:ЗУ1	- границы и кадастровые номера, в том числе условных существующих земельных участков, дополнительно отводимых для формирования полосы отвода автомобильной дороги
47:23:0420002:90	- границы и кадастровые номера земельных участков, смежных с границами участков проектируемой полосы отвода
47:23:0000000:311/чзу1	- границы действия публичных сервитутов, их условные номера
47:23:0402001	- границы кадастровых кварталов, их номера
135	- границы лесных кварталов, их номера
	- граница начала и окончания работ в рамках реализации проекта
→	- подъезды и подходы к объекту капитального строительства

					267/13/102404-ПМТ			
					Документация по планировке территории для размещения объекта «Реконструкция автомобильной дороги М-20 Санкт-Петербург - Псков - Пустошка - Невель до границы с Республикой Беларусь на участке км31+000 - км54+000 в Ленинградской области» (2 этап)			
Изм.	Кол.уч.	N докум.	Подп.	Дата				
Нач.управления		Е.В. Андреева			Проект межевания территории	Стадия	Лист	Листов
Нач.отдела		С.А. Жданов				ПМТ	3	4
Исполнитель		И.В. Корсун			Чертеж планировочной организации земельных участков Масштаб 1:2 000	АО "ЛИМБ" Санкт-Петербург		
Картограф		Е.А. Рухлина						