



Общество с ограниченной ответственностью  
«Газпром проектирование»

Заказчик – ПАО «Газпром»  
(Агент – ООО «Газпром инвест»)

**ДОКУМЕНТАЦИЯ ПО ПЛАНИРОВКЕ ТЕРРИТОРИИ**  
**Проект планировки территории, содержащий**  
**проект межевания территории**

**Этап 24**

**«Развитие газотранспортных мощностей ЕСГ Северо-Западного региона,  
участок Грязовец – КС Славянская» объекты радиорелейной связи для  
обслуживания магистрального газопровода с сопутствующими  
сооружениями (Ленинградская область Волосовский и Ломоносовский,  
Гатчинский районы)**

**ТОМ 4**

**Материалы по обоснованию проекта планировки территории.  
Графическая часть**



Общество с ограниченной ответственностью  
«Газпром проектирование»

Заказчик – ПАО «Газпром»  
(Агент – ООО «Газпром инвест»)

**ДОКУМЕНТАЦИЯ ПО ПЛАНИРОВКЕ ТЕРРИТОРИИ**  
**Проект планировки территории, содержащий**  
**проект межевания территории**

**Этап 24**

**«Развитие газотранспортных мощностей ЕСГ Северо-Западного региона,  
участок Грязовец – КС Славянская» объекты радиорелейной связи для  
обслуживания магистрального газопровода с сопутствующими  
сооружениями (Ленинградская область Волосовский и Ломоносовский,  
Гатчинский районы)**

**ТОМ 4**

**Материалы по обоснованию проекта планировки территории.  
Графическая часть**

Инов. № подл.	
Подпись и дата	
Взам. инв. №	

Главный инженер  
Нижегородского филиала

Д.Г. Репин

Главный инженер проекта

С.А. Меркулов


Обозначение	Наименование	Примечание
0010.001.001.П2.0003-ПЗ15.23.4-С	Содержание тома 4	2
0010.001.001.П2.0003-СП	Состав проектной документации	Отдельный том
0010.001.001.П2.0003-ПЗ15.23.4	Состав графической части	4
0010.001.001.П2.0003-ПЗ15.23.4	Текстовая часть	5
0010.001.001.П2.0003-ПЗ15.23.4.1	Схема расположения элементов планировочной структуры	6-11
0010.001.001.П2.0003-ПЗ15.23.4.2	Схема использования территории в период подготовки проекта планировки территории	12-18
0010.001.001.П2.0003-ПЗ15.23.4.3	Схема организации улично-дорожной сети и движения транспорта	19-22
0010.001.001.П2.0003-ПЗ15.23.4.4	Схема вертикальной планировки территории	23
0010.001.001.П2.0003-ПЗ15.23.4.5	Схема границ территории объектов культурного наследия	24
0010.001.001.П2.0003-ПЗ15.23.4.6	Схема границ зон с особыми условиями использования территории	25-31
0010.001.001.П2.0003-ПЗ15.23.4.7	Схема границ территории, подверженных риску возникновения чрезвычайных ситуаций природного и техногенного характера	32
0010.001.001.П2.0003-ПЗ15.23.4.8	Схема конструктивных и планировочных решений	33

Согласовано

Взам. инв. №

Подпись и дата

Инв. № подл.

0010.001.001.П2.0003-ПЗ15.23.4-С					
Изм.	Колуч.	Лист	№ док.	Подпись	Дата
	Разработал	Киселев			01.19.
	Проверил	Маркелов			
	Н. контр.	Тишин			
Содержание тома 4					
		Стадия	Лист	Листов	
		П	1	1	
					

## Список исполнителей

### Отдел сбора исходных данных

Начальник отдела	В. А. Маркелов
Главный специалист	С. Н. Тишин
Нормоконтроль	С. Н. Тишин
Руководитель группы	К.А. Киселев

### Состав графической части

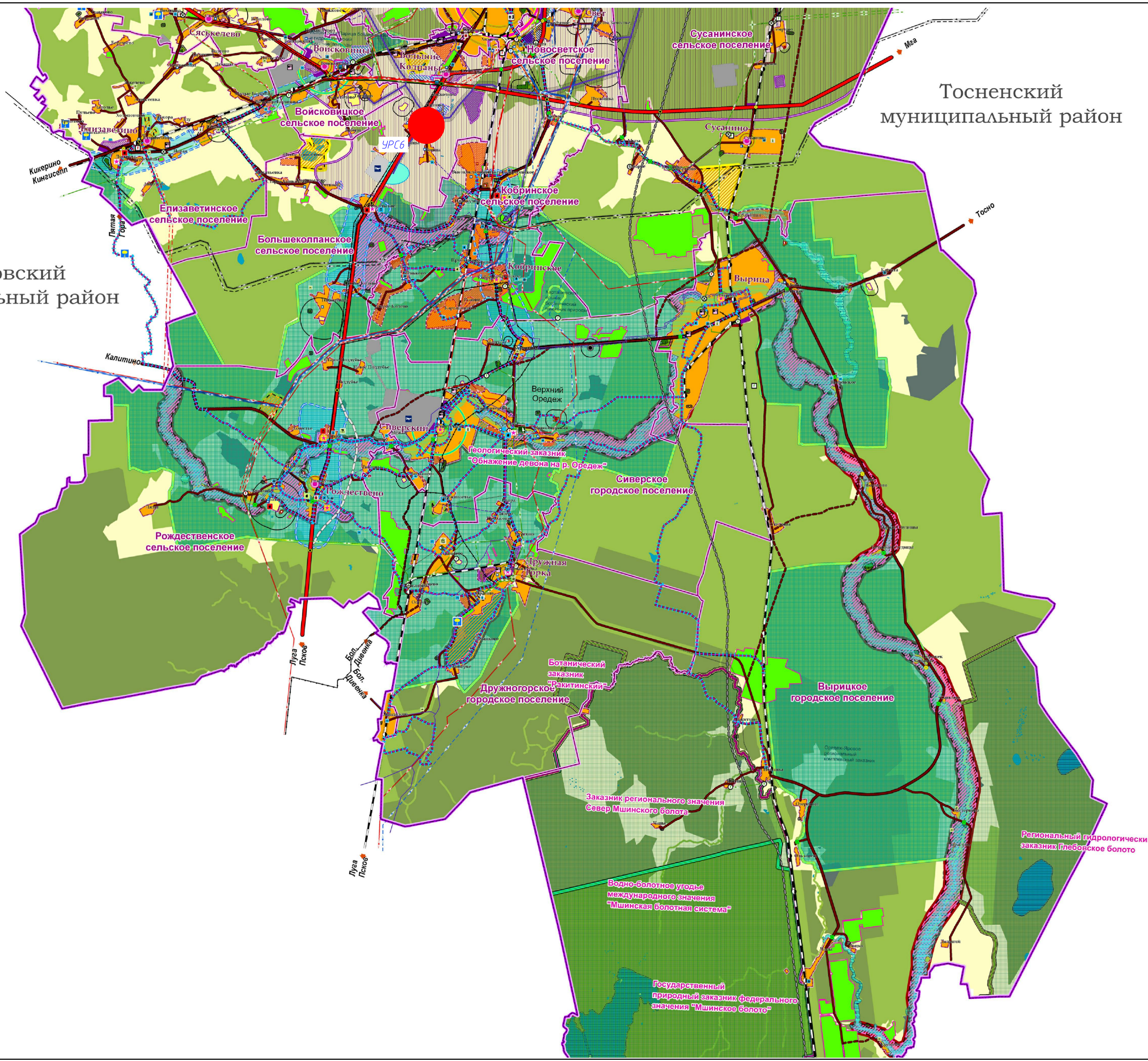
№	Обозначение	Наименование чертежа
1	0010.001.001.П2.0003-ПЗ15.23.4.1, листы 1-6	Схема расположения элементов планировочной структуры
2	0010.001.001.П2.0003-ПЗ15.23.4.2, листы 1-7	Схема использования территории в период подготовки проекта планировки территории
3	0010.001.001.П2.0003-ПЗ15.23.4.3, листы 1-4	Схема организации улично-дорожной сети и движения транспорта
4	0010.001.001.П2.0003-ПЗ15.23.4.4, лист 1	Схема вертикальной планировки территории
5	0010.001.001.П2.0003-ПЗ15.23.4.5, лист 1	Схема границ территории объектов культурного наследия
6	0010.001.001.П2.0003-ПЗ15.23.4.6, листы 1-7	Схема границ зон с особыми условиями использования территории
7	0010.001.001.П2.0003-ПЗ15.23.4.7, лист 1	Схема границ территории, подверженных риску возникновения чрезвычайных ситуаций природного и техногенного характера
8	0010.001.001.П2.0003-ПЗ15.23.4.8, лист 1	Схема конструктивных и планировочных решений

**Лист регистрации изменений**

Регистрация изменений								
Изм.	Номера листов (страниц)				Всего листов (страниц) в док.	Номер док.	Подп.	Дата
	измененных	замененных	новых	аннулированных				

Волосовский муниципальный район

Тосненский муниципальный район



**ГРАНИЦЫ**  
 Граница Гатчинского муниципального района  
 Границы поселений  
 Пос. Хвойный (территория Санкт-Петербурга)

Населенные пункты  
 г. ГАТЧИНА - многофункциональный, историко-культурный, научно-производственный центр Ленинградской области, административный центр Гатчинского муниципального района

Центры поселений  
**ГРАНИЦЫ ЗОН ПЕРСПЕКТИВНОГО ГРАДОСТРОИТЕЛЬНОГО РАЗВИТИЯ**  
**ГРАНИЦЫ ЗЕМЕЛЬ НАСЕЛЕННЫХ ПУНКТОВ**  
 Земли населенных пунктов

**ТОЧКИ РОСТА**  
 Многофункциональный центр областного значения  
 Многофункциональный центр районного значения

Монофункциональный центр районного значения  
**ГРАНИЦЫ ЗЕМЕЛЬ ПРОМЫШЛЕННОСТИ, ЭНЕРГЕТИКИ, ТРАНСПОРТА И ЗЕМЕЛЬ ИНОГО СПЕЦИАЛЬНОГО НАЗНАЧЕНИЯ**  
 КРУПНЫЕ ПРОМЫШЛЕННЫЕ ЗОНЫ  
 Существующие промышленные зоны  
 Формирующиеся и проектируемые промышленные зоны  
 резервирование территории для развития производственной зоны федерального значения  
 резервирование территории для развития производственных зон регионального значения  
 резервирование территорий для развития производственных зон районного значения  
 территории, перспективные для развития производственных зон (при условии перевода земель в муниципальную собственность)  
 Логистические центры

Инвестиционная зона "Черемухино"  
**ТЕРРИТОРИИ НАИБОЛЕЕ АКТИВНОГО ЭКОНОМИЧЕСКОГО ОСВОЕНИЯ**  
 Многофункциональная градостроительного и промышленного развития

Выгодные для размещения инфраструктуры придорожного сервиса  
**Транспортная инфраструктура**  
 Железные дороги  
 Автомобильные дороги  
 федерального значения  
 регионального значения  
 местного значения (основные)  
 Территории резервируемые для автомобильных дорог  
 федерального значения  
 регионального значения

Аэродром  
 Железнодорожный вокзал  
 Железнодорожные станции и платформы  
 Искусственные дорожные сооружения  
 мост  
 путепровод  
 развязка

**Инженерная инфраструктура**  
 ВЗУ  
 Магистральный водовод  
 КОС

ГРС  
 Магистральные газопроводы и газопроводы-отводы  
 Межпоселковые газопроводы  
 Электростанция  
 750 кВ  
 330 кВ  
 110 кВ  
 35 кВ  
 демонтаж подстанции 35 кВ  
 реконструкция подстанции 35 кВ  
 Воздушные ЛЭП  
 750 кВ  
 330 кВ  
 110 кВ  
 35 кВ  
 демонтаж ВА 35 кВ

Линии связи  
**Прочие объекты**  
 Территории спецназначения  
 Кладбища  
 Полигон твердых бытовых и промышленных отходов  
 Завод по переработке биологических отходов

**ГРАНИЦЫ ЗЕМЕЛЬ ОСОБО ОХРАНЯЕМЫХ ТЕРРИТОРИЙ И ОБЪЕКТОВ**  
 Особо охраняемые природные территории международного значения  
 федерального значения  
 регионального значения  
 Охраняемые "зеленые" коридоры  
 Памятники природы  
 Исторические и приусадебные парки, предлагаемые для включения в ООПТ  
**Турстско-рекреационные зоны**  
 рекреационные  
 туристские  
 регионального значения  
 местного значения  
 туристские маршруты  
 туристский центр районного значения  
 туристские центры местного значения  
 Объекты культурного наследия

**ГРАНИЦЫ ЗЕМЕЛЬ ЛЕСНОГО ФОНДА**  
 Защитные леса  
 Эксплуатационные леса

**ГРАНИЦЫ ЗЕМЕЛЬ ВОДНОГО ФОНДА**  
 Водоемы  
 Водотоки  
 Болота

**ГРАНИЦЫ ЗЕМЕЛЬ СЕЛЬСКОХОЗЯЙСТВЕННОГО НАЗНАЧЕНИЯ**  
 Сельскохозяйственные угодья  
 Зоны, предназначенные для ведения дачного хозяйства, садоводств  
 Объекты сельскохозяйственного производства

**ГРАНИЦЫ ЗОН С ОСОБЫМИ УСЛОВИЯМИ ИСПОЛЬЗОВАНИЯ ТЕРРИТОРИЙ**  
 Санитарно-защитные зоны производственных объектов, объектов сельскохозяйственного производства и иных объектов  
 Охраняемые зоны объектов инженерной и транспортной инфраструктуры  
 Водоохраняемые зоны

● - граница зоны планируемого размещения проектируемого объекта этап 24: «Развитие газотранспортных мощностей ЕСГ Северо-Западного региона, участок Грязовцы - КС Славянская» объекты радиорелейной связи для обслуживания магистрального газопровода с сопутствующими сооружениями (Ленинградская область Волосовский и Ломоносовский, Гатчинский районы)

Создано: Имя, И.И. Подпись и дата: Взам. инв. №

0010.001.001.П2.0003-П315.23.4.1					
Этап 24: «Развитие газотранспортных мощностей ЕСГ Северо-Западного региона, участок Грязовцы - КС Славянская» объекты радиорелейной связи для обслуживания магистрального газопровода с сопутствующими сооружениями (Ленинградская область Волосовский и Ломоносовский, Гатчинский районы)					
Изм.	Кат. инв.	Лист	М. док.	Подп.	Дата
Разраб.	Киселев				01.19
Гл. спец.	Тяжнин				
Нач. отд.	Маркелов				
Н.Контр.	Ташин				
ГИП	Меркулов				
Материалы по обоснованию проекта планировки территории Гатчинская часть				Страница	Лист
Схема размещения элементов планировочной структуры Гатчинский район				п	1 1
Формат: А2x3					

**ГРАНИЦЫ**

- Большеколпанского сельского поселения
- населенных пунктов

**д. Большие Колпаны**

- Административный центр  
Большеколпанского сельского поселения
- Сельский населенный пункт в составе  
Большеколпанского сельского поселения
- СНТ "Родник" - Садоводческое некоммерческое товарищество
- ДНТ "Немецкая слобода" - Дачное некоммерческое товарищество
- ДНП "Сиворичский" - Дачное некоммерческое партнерство

**ГРАНИЦЫ ФУНКЦИОНАЛЬНЫХ ЗОН**

**ФУНКЦИОНАЛЬНОЕ ЗОНИРОВАНИЕ**

- Жилые зоны**
- застройки многоэтажными жилыми домами
  - застройки среднетажными жилыми домами
  - застройки малоэтажными жилыми домами
  - застройки индивидуальными жилыми домами
  - учреждений образования
  - детских дошкольных учреждений
- Общественно-деловые зоны**
- делового, общественного и коммерческого назначения
  - объектов здравоохранения
- Производственные зоны, зоны инженерной и транспортной инфраструктур**
- производственных объектов I-III класса опасности
  - производственных объектов IV-V класса опасности
  - объектов инженерной инфраструктуры
  - объектов транспортной инфраструктуры
- Зоны сельскохозяйственного использования**
- объектов сельскохозяйственного производства
  - сельскохозяйственных угодий
  - садоводств и дачных хозяйств
  - огородов
- Рекреационные зоны**
- озеленения общего пользования
  - лесов
  - объектов рекреации и туризма
  - открытого природного ландшафта
  - объектов, предназначенных для занятий физической культурой и спортом
- Зоны специального назначения**
- кладбищ
  - озеленения специального назначения
  - объектов специального назначения

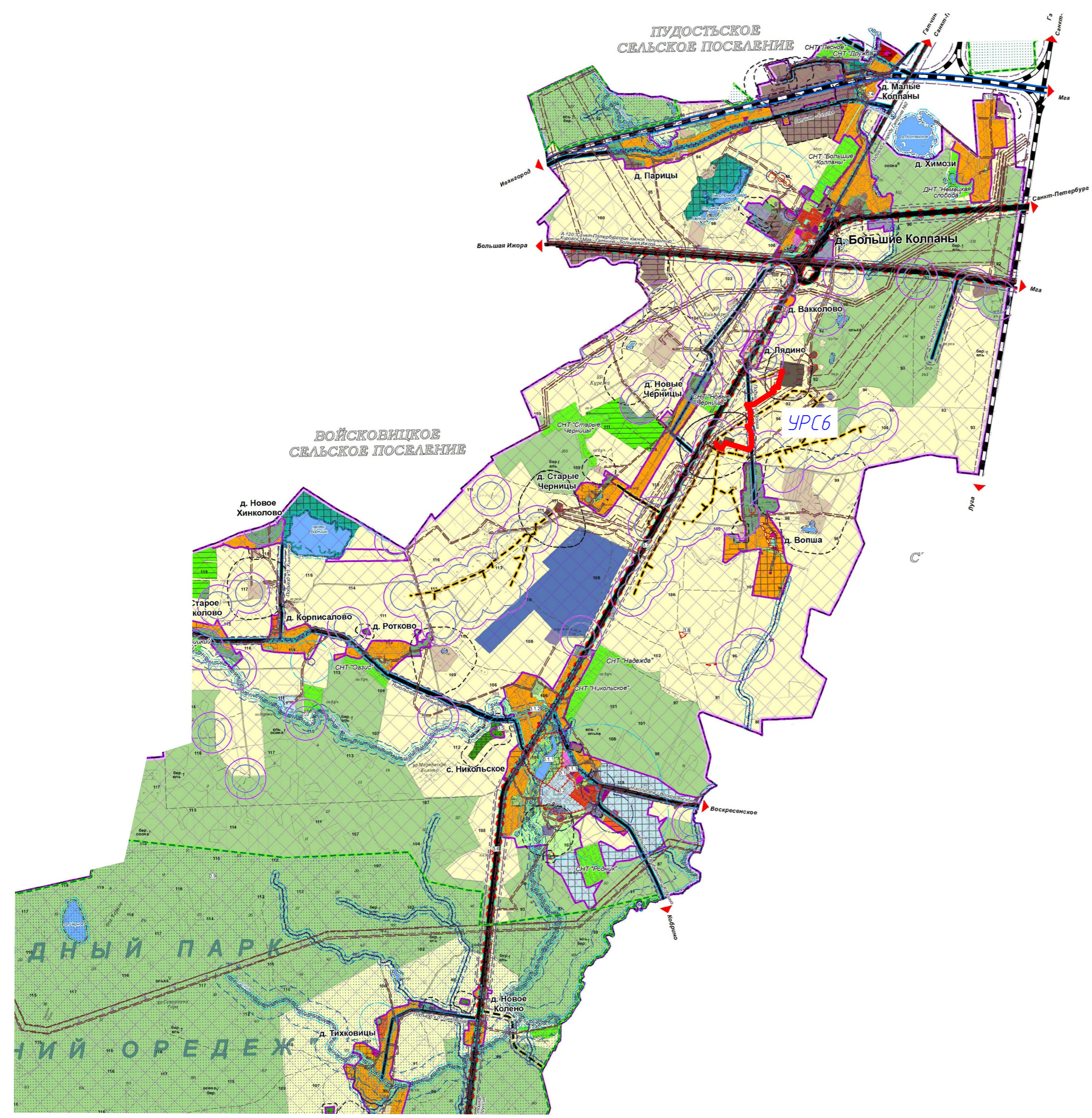
**ГРАНИЦЫ ЗОН ПЛАНИРУЕМЫЕ  
ДЛЯ РАЗМЕЩЕНИЯ ОБЪЕКТОВ  
КАПИТАЛЬНОГО СТРОИТЕЛЬСТВА  
Местного значения**

**ВОДНЫЕ ОБЪЕКТЫ**

- водоемы
- водотоки

**ГРАНИЦЫ ЗОН ДЛЯ ЖИЛИЩНОГО  
СТРОИТЕЛЬСТВА В СООТВЕТСТВИИ  
С ОБЛАСТНЫМ ЗАКОНОМ  
ОТ 14 ОКТЯБРЯ 2008 Г. № 105-03**

- граница зоны планируемого размещения проектируемого объекта этап 24: «Развитие газотранспортных мощностей ЕСГ Северо-Западного региона, участок Грязовец - КС Славянская» объекты радиорелейной связи для обслуживания магистрального газопровода с сопутствующими сооружениями (Ленинградская область Волосовский и Ломоносовский, Гатчинский районы)

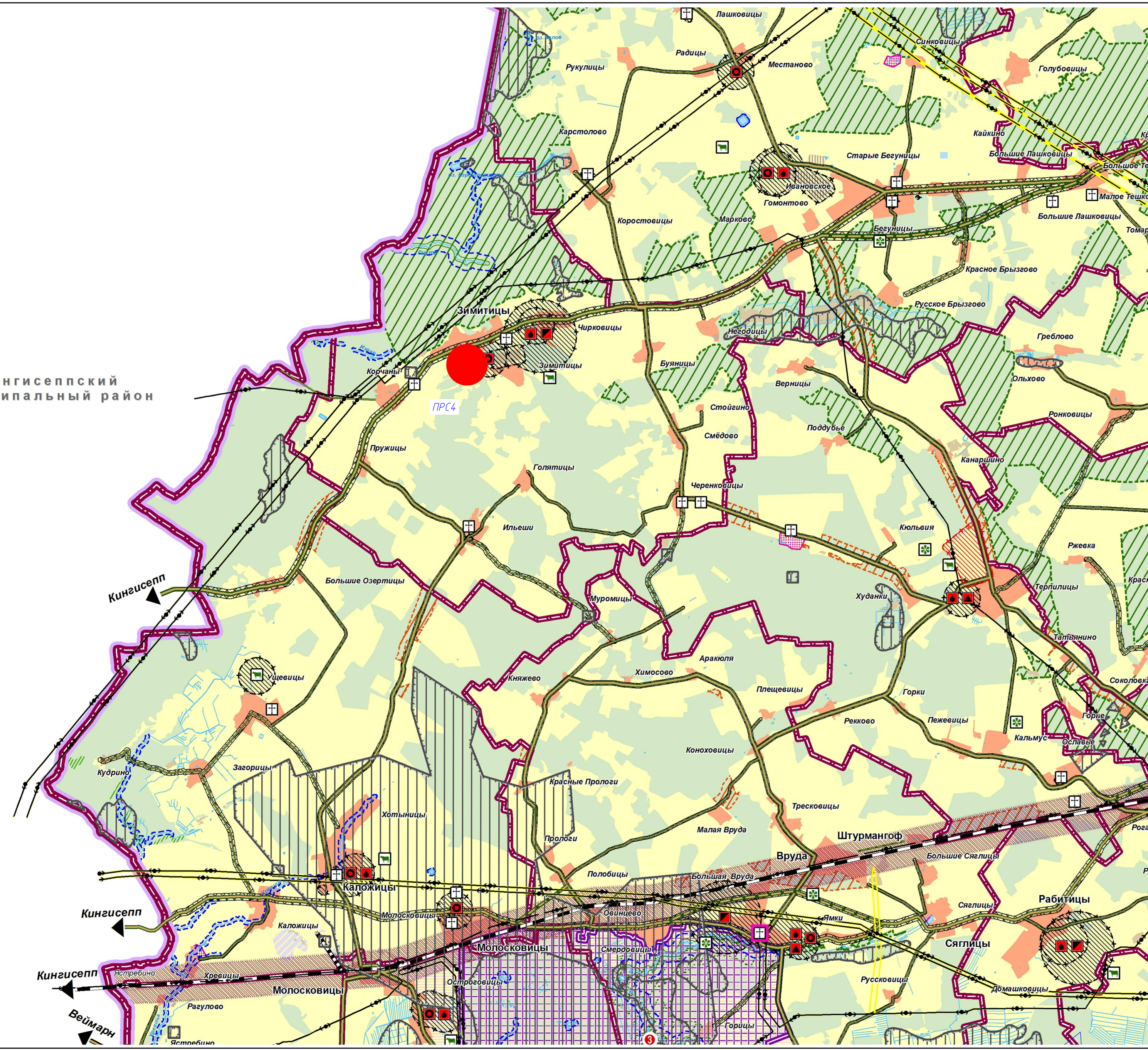


Согласовано: \_\_\_\_\_  
Инв. N подл. Подпись и дата. Взам. инв. N \_\_\_\_\_

						0010.001.001.П2.0003-П315.23.4.1			
						Этап 24: «Развитие газотранспортных мощностей ЕСГ Северо-Западного региона, участок Грязовец - КС Славянская» объекты радиорелейной связи для обслуживания магистрального газопровода с сопутствующими сооружениями (Ленинградская область Волосовский и Ломоносовский, Гатчинский районы)			
Изм.	Кол.уч.	Лист	№ док.	Подп.	Дата	Материалы по обоснованию проекта планировки территории. Графическая часть	Стадия	Лист	Листов
Разраб.		Киселев			01.19		П	1	1
Гл. спец.		Тишин							
Нач.отд.		Маркелов							
Н.Контр.		Тишин				Схема расположения элементов планировочной структуры Большеколпанское сельское поселение			
ГИП		Меркулов							



Кингисеппский муниципальный район

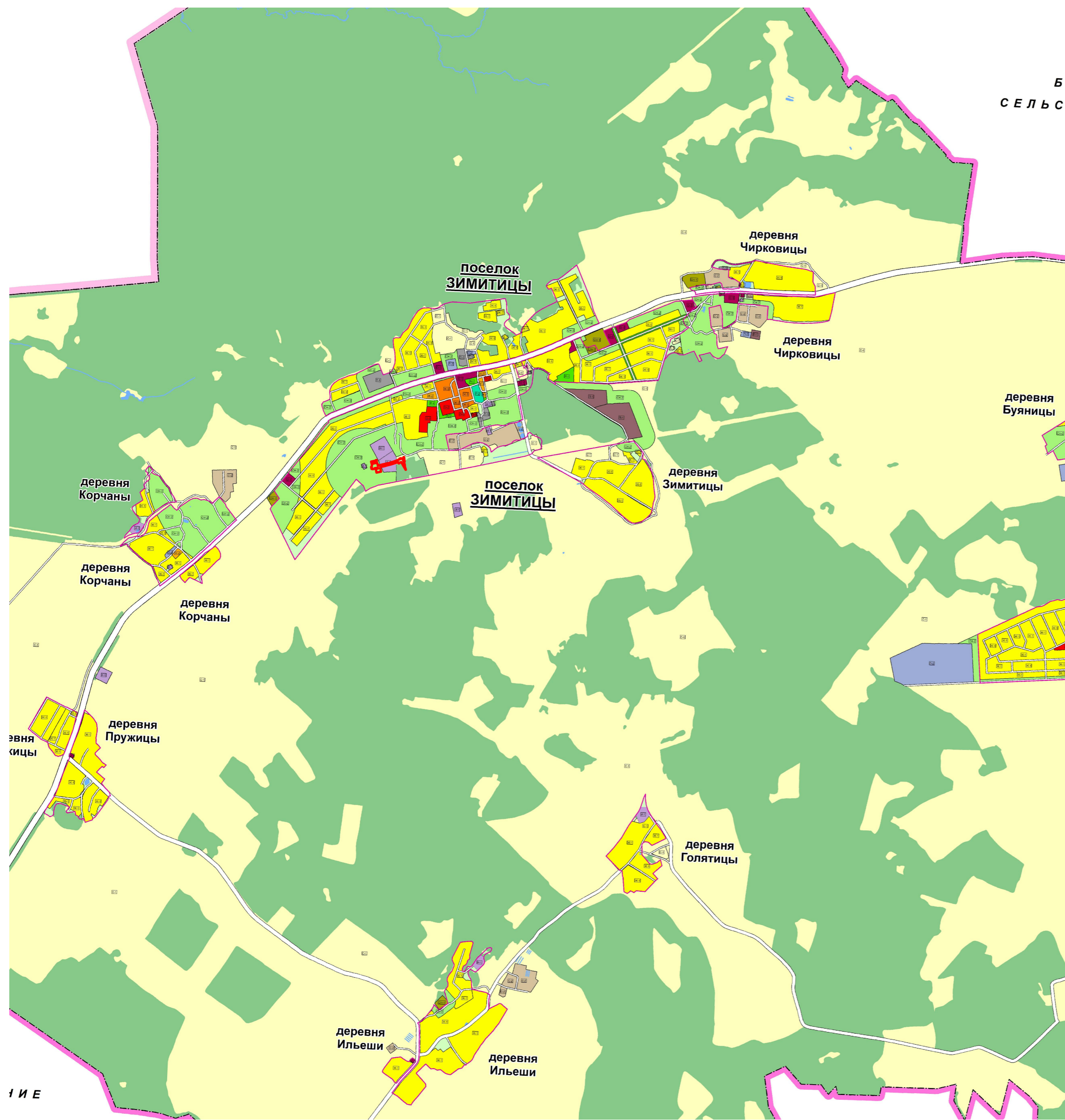


УСЛОВНЫЕ ОБОЗНАЧЕНИЯ

- ГРАНИЦЫ:**  
 ВОЛОСОВСКОГО МУНИЦИПАЛЬНОГО РАЙОНА  
 ГОРОДСКИХ И СЕЛЬСКИХ ПОСЕЛЕНИЙ
- НАСЕЛЕННЫЕ ПУНКТЫ:**  
 ПО ТИПУ НАСЕЛЕННОГО ПУНКТА:  
 ГОРОД  
 СЕЛЬСКИЕ НАСЕЛЕННЫЕ ПУНКТЫ:  
 ПОСЕЛОК  
 ПОСЕЛОК ПРИ ЖЕЛЕЗНОДОРОЖНОЙ СТАЦИИ  
 ДЕРЕВНЯ
- ТЕРРИТОРИИ:**  
 ЗЕМЕЛЬ НАСЕЛЕННЫХ ПУНКТОВ  
 ЗЕМЕЛЬ ПРОМЫШЛЕННОСТИ, ЭНЕРГЕТИКИ, ТРАНСПОРТА, СВЯЗИ, РАДИОБЕШЕНИЯ, ТЕЛЕВИДЕНИЯ, ИНФОРМАТИКИ, ЗЕМЕЛЬ ДЛЯ ОБЕСПЕЧЕНИЯ КОСМИЧЕСКОЙ ДЕЯТЕЛЬНОСТИ, ЗЕМЛИ ОБОРОНЫ, БЕЗОПАСНОСТИ И ЗЕМЕЛЬ ИНОГО СПЕЦИАЛЬНОГО НАЗНАЧЕНИЯ  
 ЗЕМЕЛЬ ОСОБО ОХРАНЯЕМЫХ ТЕРРИТОРИЙ И ОБЪЕКТОВ  
 ЗЕМЕЛЬ ЛЕСНОГО ФОНДА  
 ПРОЧИЕ ЗЕМЛИ
- ТРАНСПОРТНАЯ ИНФРАСТРУКТУРА**  
 ЖЕЛЕЗНЫЕ ДОРОГИ ОБЩЕГО ПОЛЬЗОВАНИЯ  
 ЖЕЛЕЗНОДОРОЖНЫЕ ПОДЪЕЗДНЫЕ ПУТИ  
 АВТОМОБИЛЬНЫЕ ДОРОГИ:  
 ФЕДЕРАЛЬНОГО ЗНАЧЕНИЯ  
 РЕГИОНАЛЬНОГО ЗНАЧЕНИЯ  
 МЕСТНОГО ЗНАЧЕНИЯ
- ГРАНИЦЫ ЗОН С ОСОБЫМИ УСЛОВИЯМИ ИСПОЛЬЗОВАНИЯ ТЕРРИТОРИИ**  
**ОСОБО ОХРАНЯЕМЫЕ ПРИРОДНЫЕ ТЕРРИТОРИИ:**  
 РЕГИОНАЛЬНОГО ЗНАЧЕНИЯ:  
 ПАМЯТНИК ПРИРОДЫ "ИСТОКИ РЕКИ ОРЕДЕЖ В УРОЧИЩЕ ДОНЦО"  
 ПАМЯТНИК ПРИРОДЫ "МУЗЕЙ-УСАДБА Н.К. РЕРИХА"  
 КОМПЛЕКСНЫЙ ЗАКАЗНИК "ВЕРХОВЬЯ РЕКИ ВРУДА И БОЛОТО БОЛЬШОЙ МОХ"  
 ПРИРОДНЫЙ ПАРК "ВЕРХНИЙ ОРЕДЕЖ"  
 ЗАКАЗНИК "НИЗОВЬЕ РЕКИ ВРУДА"  
 ЗАКАЗНИК "ЯЩЕРА-ЛЕМОВЖА"  
 ПАМЯТНИК ПРИРОДЫ "КОПОРСКИЙ ГЛИНТ"  
 ЗАКАЗНИК "ИЖОРСКИЕ ЕЛЬНИКИ"  
 ПАМЯТНИК ПРИРОДЫ "ЛЕДНИКОВЫЙ ВАЛУН БЕСОВОЙ КАМЕНЬ"  
 ОХРАННАЯ ЗОНА ПРИРОДНОГО ПАРКА "ВЕРХНИЙ ОРЕДЕЖ"  
**ГРАНИЦЫ ЗОНЫ ОХРАНЫ ОБЪЕКТОВ КУЛЬТУРНОГО НАСЛЕДИЯ:**  
 ТЕРРИТОРИИ ОБЪЕКТОВ КУЛЬТУРНОГО НАСЛЕДИЯ  
 ЗОНА ОХРАНЫ ОБЪЕКТОВ КУЛЬТУРНОГО НАСЛЕДИЯ
- ЗАЩИТНЫЕ ЛЕСА:**  
 НЕРЕСТОВЫЕ ПОЛОСЫ ЛЕСОВ  
 ЗАЩИТНЫЕ ПОЛОСЫ ЛЕСОВ РАСПОЛОЖЕННЫЕ ВДОЛЬ ДОРОГ  
 ЗАПРЕТНЫЕ ПОЛОСЫ ЛЕСОВ ПО БЕРЕГАМ ВОДНЫХ ОБЪЕКТОВ  
 ЛЕСА, РАСПОЛОЖЕННЫЕ В ВОДООХРАННЫХ ЗОНАХ
- САНИТАРНО-ЗАЩИТНЫЕ ЗОНЫ:**  
 ПРОМЫШЛЕННО-КОММУНАЛЬНЫХ, АГРОПРОМЫШЛЕННЫХ ОБЪЕКТОВ И ОБЪЕКТОВ СПЕЦИАЛЬНОГО НАЗНАЧЕНИЯ  
 КАНАЛИЗАЦИОННЫХ ОЧИСТНЫХ СООРУЖЕНИЙ
- ОХРАННЫЕ ЗОНЫ ОБЪЕКТОВ ТРАНСПОРТНОЙ И ИНЖЕНЕРНОЙ ИНФРАСТРУКТУРЫ:**  
 ЛИНИИ ЭЛЕКТРОПЕРЕДАЧ  
 ЖЕЛЕЗНОЙ ДОРОГИ  
 АВТОМОБИЛЬНЫХ ДОРОГ  
 ЗОНА САНИТАРНОЙ ОХРАНЫ ИСТОЧНИКА ВОДОСНАБЖЕНИЯ (II ПОЯС)  
**ВОДООХРАННЫЕ ЗОНЫ**  
**ПРИБРЕЖНЫЕ ЗАЩИТНЫЕ ПОЛОСЫ**  
**МЕСТОРОЖДЕНИЯ ПОЛЕЗНЫХ ИСКОПАЕМЫХ:**
- ОСНОВНЫЕ ПРОМЫШЛЕННО-КОММУНАЛЬНЫЕ И АГРОПРОМЫШЛЕННЫЕ ОБЪЕКТЫ:**  
 ПРЕДПРИЯТИЯ ПРОМЫШЛЕННОСТИ СТРОЙМАТЕРИАЛОВ  
 ПРЕДПРИЯТИЯ ЭЛЕКТРОТЕХНИЧЕСКОЙ ПРОМЫШЛЕННОСТИ  
 ПРЕДПРИЯТИЯ ХИМИЧЕСКОЙ И НЕФТЕХИМИЧЕСКОЙ ПРОМЫШЛЕННОСТИ  
 ПРЕДПРИЯТИЯ ЛЕСНОЙ, ДЕРЕВООБРАБАТЫВАЮЩЕЙ, МЕБЕЛЬНОЙ, ЦЕЛЮЛОЗНО-БУМАЖНОЙ И ПОЛИГРАФИЧЕСКОЙ ПРОМЫШЛЕННОСТИ  
 ПРЕДПРИЯТИЯ ПИЩЕВОЙ, МУКОМОЛЬНОЙ И КОМБИКОРМОВОЙ ПРОМЫШЛЕННОСТИ  
 ОБЪЕКТЫ ЖИВОТНОВОДСТВА  
 ОБЪЕКТЫ РАСТЕНИЕВОДСТВА  
 ОБЪЕКТЫ ЖИВОТНОВОДСТВА И РАСТЕНИЕВОДСТВА
- - граница зоны планируемого размещения проектируемого объекта этап 24: «Развитие газотранспортных мощностей ЕСТ Северо-Западного региона, участок Грязовец - КС Славянская» объекты радиорелейной связи для обслуживания магистрального газопровода с сопутствующими сооружениями (Ленинградская область Волосовский и Ломоносовский, Гатчинский районы)

0010.001.001.П2.0003-П315.23.4.1					
Этап 24: «Развитие газотранспортных мощностей ЕСТ Северо-Западного региона, участок Грязовец - КС Славянская» объекты радиорелейной связи для обслуживания магистрального газопровода с сопутствующими сооружениями (Ленинградская область Волосовский и Ломоносовский, Гатчинский районы)					
Изм.	Кол. у.	Лист	М. док.	Подп.	Дата
Разраб.	Киселев				01.19
Гл. спец.	Ташин				
Нач. отд.	Маркелов				
Нач. котр.	Ташин				
ГИП	Меркулов				
Материалы по обоснованию проекта планировки территории Гатчинская часть				Страница	Лист
Схема застольной элементной планировки территории Волосовский район				п	1 1
Контроль				Формат_A2x3	

Создано: Имя, Фамилия, Подпись и дата, Взам. инв. №



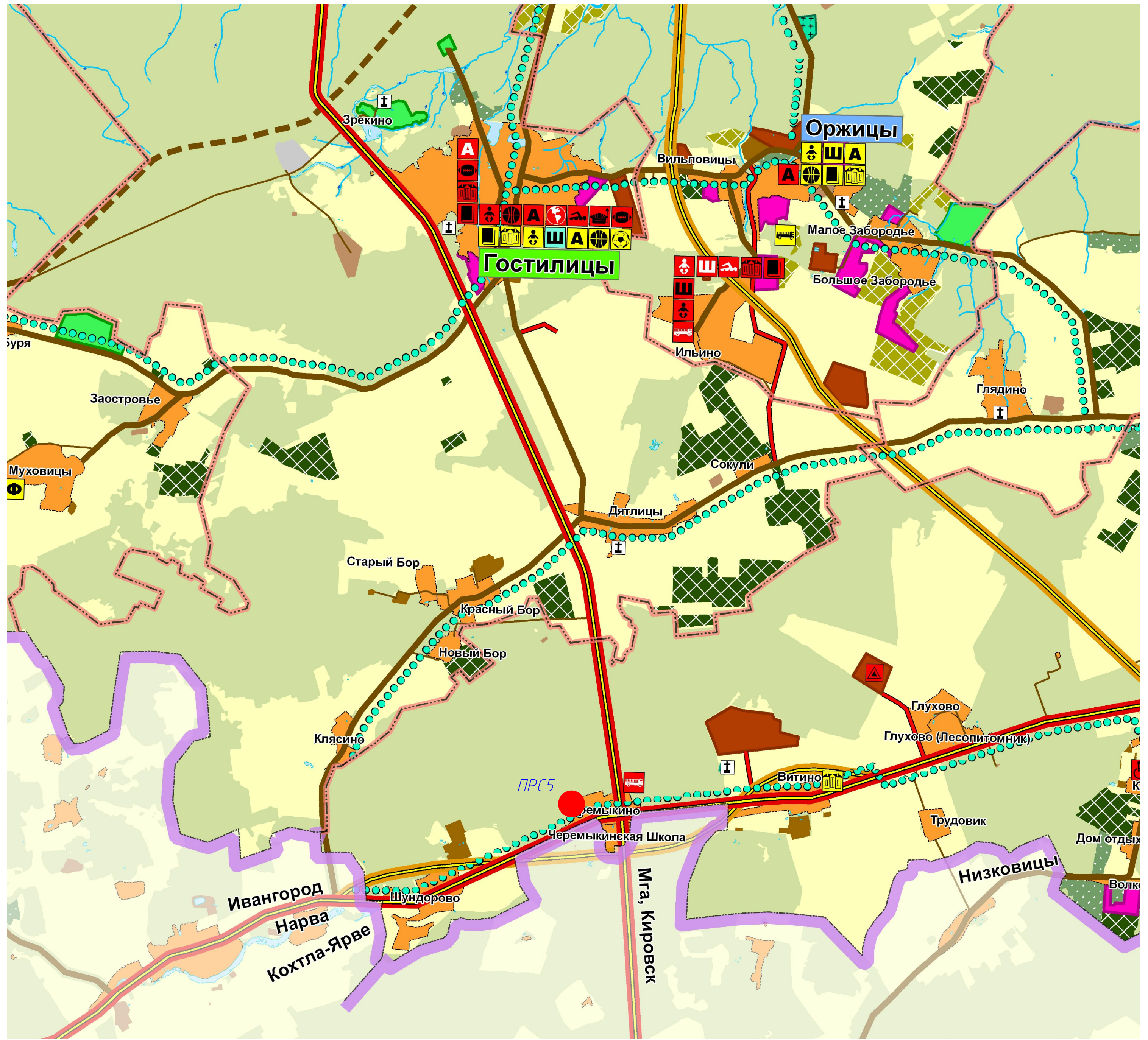
- УСЛОВНЫЕ ОБОЗНАЧЕНИЯ**
- ГРАНИЦЫ**
- ВОЛОСОВСКОГО МУНИЦИПАЛЬНОГО РАЙОНА
  - ЗИМИЦКОГО СЕЛЬСКОГО ПОСЕЛЕНИЯ
  - ГОРОДСКИХ И СЕЛЬСКИХ ПОСЕЛЕНИЙ
  - НАСЕЛЕННЫХ ПУНКТОВ
  - ФУНКЦИОНАЛЬНЫХ ЗОН
- поселок ЗИМИЦЫ**
- деревня Буяницы**
- НАСЕЛЕННЫЕ ПУНКТЫ**
- АДМИНИСТРАТИВНЫЙ ЦЕНТР ПОСЕЛЕНИЯ
  - ПРОЧИЕ НАСЕЛЕННЫЕ ПУНКТЫ
- ТЕРРИТОРИИ**
- ЛЕСОПОКРЫТЫЕ
  - ЕСТЕСТВЕННОЙ РАСТИТЕЛЬНОСТИ
  - ВОДНЫХ ОБЪЕКТОВ
- ФУНКЦИОНАЛЬНЫЕ ЗОНЫ**
- ЖИЛЬЕ ЗОНЫ**
- Ж-1 ЗАСТРОЙКИ ИНДИВИДУАЛЬНЫМИ ОТДЕЛЬНО СТОЯЩИМИ ЖИЛЬНЫМИ ДОМАМИ С ПРИУСАДЕБНЫМИ УЧАСТКАМИ 10-35 СОТОК
  - Ж-2 ЗАСТРОЙКИ МАЛОЭТАЖНЫМИ МНОГOKВАРТИРНЫМИ ЖИЛЬНЫМИ ДОМАМИ (ДО 4 ЭТАЖЕЙ)
  - Ж-3 ЗАСТРОЙКИ СРЕДНЕЭТАЖНЫМИ ЖИЛЬНЫМИ ДОМАМИ (5-8 ЭТАЖЕЙ)
- ОБЩЕСТВЕННО-ДЕЛОВЫЕ ЗОНЫ**
- О-1 ОБЪЕКТОВ ДЕЛОВОГО, ОБЩЕСТВЕННОГО И КОММЕРЧЕСКОГО НАЗНАЧЕНИЯ
  - О-2 ОБЪЕКТОВ СОЦИАЛЬНОГО И КУЛЬТУРНО-БЫТОВОГО ОБСЛУЖИВАНИЯ
- ПРОИЗВОДСТВЕННЫЕ И КОММУНАЛЬНО-СКЛАДСКИЕ ЗОНЫ**
- П-1 ПРОМЫШЛЕННЫХ ПРЕДПРИЯТИЙ IV-V КЛАССА ОПАСНОСТИ
  - П-2 КОММУНАЛЬНО-СКЛАДСКИХ ПРЕДПРИЯТИЙ И ОРГАНИЗАЦИЙ
- ЗОНЫ ОБЪЕКТОВ ИНЖЕНЕРНОЙ И ТРАНСПОРТНОЙ ИНФРАСТРУКТУРЫ**
- И-1 ОБЪЕКТОВ ИНЖЕНЕРНОЙ ИНФРАСТРУКТУРЫ
  - И-2 ОБЪЕКТОВ ТРАНСПОРТНОЙ ИНФРАСТРУКТУРЫ
  - А-1 АВТОМОБИЛЬНОГО ТРАНСПОРТА
- ЗОНЫ РЕКРЕАЦИОННОГО НАЗНАЧЕНИЯ**
- Р-1 ЗЕЛЕННЫХ НАСАЖДЕНИЙ ОБЩЕГО ПОЛЬЗОВАНИЯ
  - Р-2 ПЛОСКОСТНЫХ СПОРТИВНЫХ СООРУЖЕНИЙ
  - Р-3 МЕСТ ОТДЫХА НАСЕЛЕНИЯ
- ЗОНЫ СЕЛЬСКОХОЗЯЙСТВЕННОГО ИСПОЛЬЗОВАНИЯ**
- С-1 СЕЛЬСКОХОЗЯЙСТВЕННЫХ УГОДИЙ
  - С-2 СЕЛЬСКОХОЗЯЙСТВЕННЫХ ПРЕДПРИЯТИЙ
- ЗОНЫ СПЕЦИАЛЬНОГО НАЗНАЧЕНИЯ**
- СН-1 КЛАДБИЩ
  - СН-2 ЗЕЛЕННЫХ НАСАЖДЕНИЙ СПЕЦИАЛЬНОГО НАЗНАЧЕНИЯ

— граница зоны планируемого размещения проектируемого объекта этап 24: «Развитие газотранспортных мощностей ЕСГ Северо-Западного региона, участок Грязовец - КС Славянская» объекты радиорелейной связи для обслуживания магистрального газопровода с сопутствующими сооружениями (Ленинградская область Волосовский и Ломоносовский, Гатчинский районы)

Согласовано:  
Инв. и подл. Подпись и дата. Взам. инв. №.

0010.001.001.П2.0003-П315.23.4.1						
Этап 24: «Развитие газотранспортных мощностей ЕСГ Северо-Западного региона, участок Грязовец - КС Славянская» объекты радиорелейной связи для обслуживания магистрального газопровода с сопутствующими сооружениями (Ленинградская область Волосовский и Ломоносовский, Гатчинский районы)						
Изм.	Кол.уч.	Лист	№ док.	Подп.	Дата	Стадия
Разраб.		Киселев			01.19	Лист
Гл. спец.		Тишин				Листов
Нач.отд.		Маркелов				П 1 1
Н.контр.		Тишин				
ГИП		Меркулов				
Материалы по обоснованию проекта планировки территории. Графическая часть						
Схема расположения элементов планировочной структуры Зимитицкое сельское поселение						
Копировал						Формат_A2





### Условные обозначения

#### Границы

- Субъектов Российской Федерации
- Муниципальных образований муниципальных районов и городского округа городских и сельских поселений

#### Границы земель различных категорий

- Сельскохозяйственного назначения
  - сельскохозяйственного назначения
  - садоводства
  - дачные некоммерческие партнерства
  - производственные площадки сельхозпредприятий

#### Населенных пунктов, в том числе:

- городских
- сельских

#### Промышленности, энергетики, транспорта, связи, радиовещания, телевидения, информатики, земли для обеспечения космической деятельности, земли обороны, безопасности и земли иного специального назначения в том числе:

- земли промышленности
  - промышленные предприятия
  - технопарк
- земли обороны и безопасности
- земли специального назначения
  - кладбища
- Лесного фонда

#### Особо охраняемых территорий и объектов рекреационного назначения

#### Гидрография

#### Объекты транспортной инфраструктуры

- железные дороги общего пользования и остановочные пункты
- Автомобильные дороги общего пользования
  - федерального значения
  - регионального значения
  - местного значения
- Маршруты общественного транспорта

#### Межпоселенческие центры обслуживания населения

- Ломоносов** районный центр \*\*\*
- Гостилицы** подрайонный центр
- Кипень** центр поселения

● - граница зоны планируемого размещения проектируемого объекта этап 24: «Развитие газотранспортных мощностей ЕСГ Северо-Западного региона, участок Грязовец - КС Славянская» объекты радиорелейной связи для обслуживания магистрального газопровода с сопутствующими сооружениями (Ленинградская область Волосовский и Ломоносовский, Гатчинский районы)

Согласовано: \_\_\_\_\_  
Инв. № подл. Подпись и дата. Взам. инв. № \_\_\_\_\_

					0010.001.001.П2.0003-П315.23.4.1				
					Этап 24: «Развитие газотранспортных мощностей ЕСГ Северо-Западного региона, участок Грязовец - КС Славянская» объекты радиорелейной связи для обслуживания магистрального газопровода с сопутствующими сооружениями (Ленинградская область Волосовский и Ломоносовский, Гатчинский районы)				
Изм.	Кол.уч.	Лист	№ док.	Подп.	Дата	Материалы по обоснованию проекта планировки территории. Графическая часть	Стадия	Лист	Листов
Разраб.		Киселев			01.19	Схема расположения элементов планировочной структуры Ломоносовский район	П	1	1
Гл. спец.		Тишин							
Нач. отд.		Маркелов							
Н.контр.		Тишин							
ГИП		Меркулов							

**УСЛОВНЫЕ ОБОЗНАЧЕНИЯ:**

**ГРАНИЦЫ:**

- МО Кипенское сельское поселение
- населённых пунктов (существующие)
- населённого пункта пос. Глухово (Лесопитомник) (существующий)
- кварталов лесного фонда
- 902 номера кварталов лесного фонда Ломоносовского лесничества
- 67 номера кварталов лесного фонда Гостилицкого лесничества
- Границы участков недр федерального значения
- ДЕР. КИПЕНЬ административный центр поселения
- дер. Келози населённые пункты
- границы земельных участков, прошедших межевание
- пруд

**ТЕРРИТОРИИ**

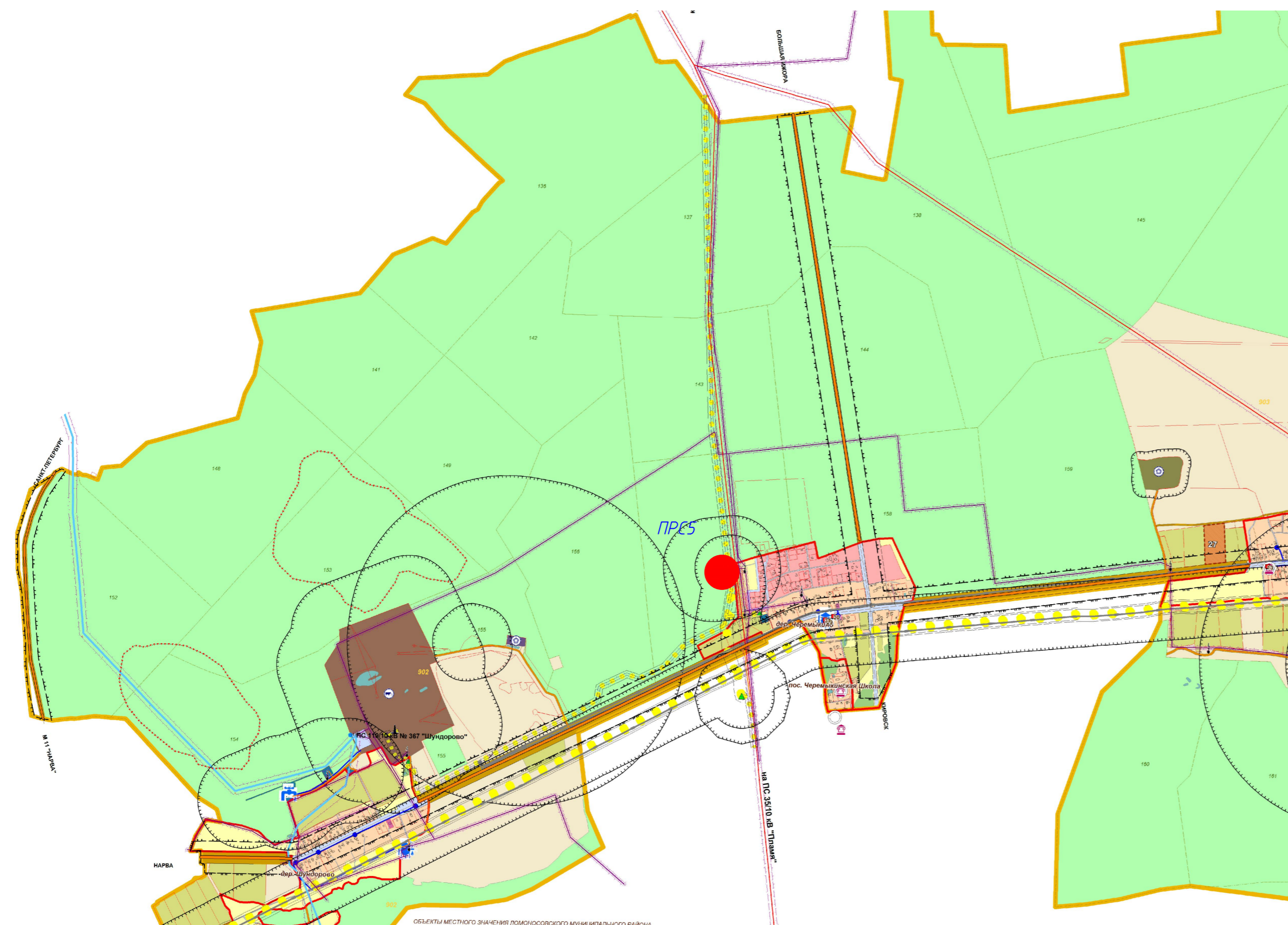
Территории индивидуальной жилой застройки, в том числе:

- ИЖС
- ЛПХ
- Территории малоэтажной жилой застройки
- Территории среднеэтажной жилой застройки
- Территория многофункциональной общественно-деловой застройки

Территория специализированной общественно-деловой застройки, в том числе:

- Территория административного центра
- Территория, занятая учреждениями здравоохранения
- Территория, занятая учреждениями общего и профессионального образования
- Территория, занятая учреждениями культуры и досуга
- Территория историко-культурного назначения
- Территория для ведения дачного строительства
- Территория для ведения садоводства
- Территория, занятая крестьянскими (фермерскими) хозяйствами
- Территория сельскохозяйственных угодий в населённых пунктах

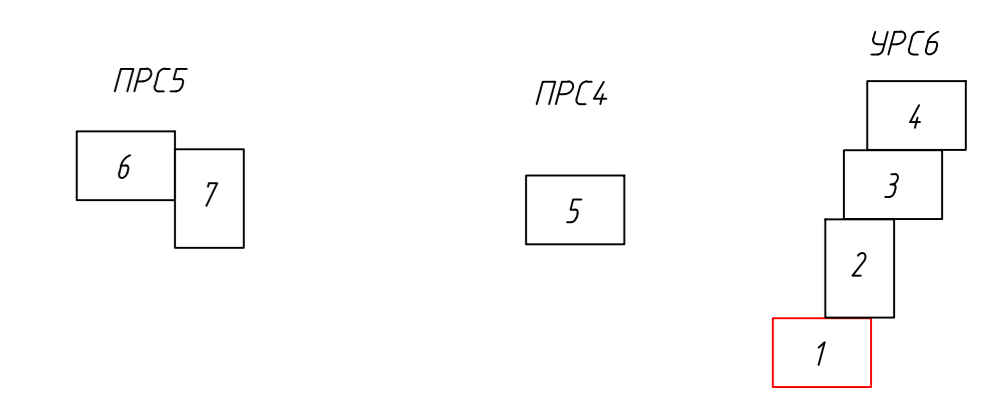
● - граница зоны планируемого размещения проектируемого объекта этап 24: «Развитие газотранспортных мощностей ЕСГ Северо-Западного региона, участок Грязовец - КС Славянская» объекты радиорелейной связи для обслуживания магистрального газопровода с сопутствующими сооружениями (Ленинградская область Волосовский и Ломоносовский, Гатчинский районы)



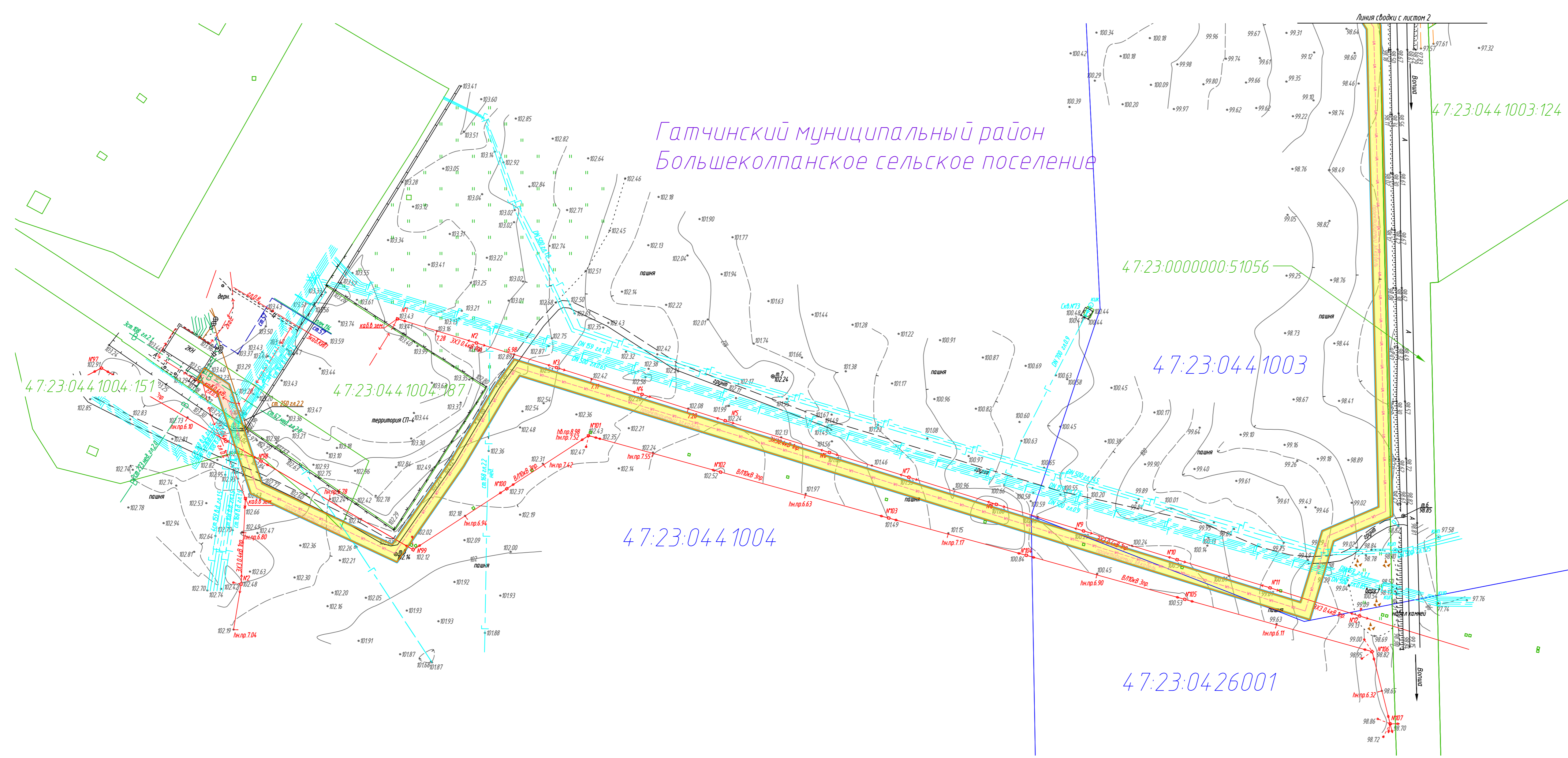
- Территория размещения коммунальных объектов
- Территория размещения промышленных объектов, в том числе:
  - Объектов III класса опасности
  - Объектов IV класса опасности
  - Объектов V класса опасности
- Территория зеленых насаждений общего пользования, в том числе:
  - Территория лесного фонда
  - Территория зеленых насаждений общего пользования в населённых пунктах
  - Территория спортивных и физкультурно-оздоровительных учреждений
  - Территория, предназначенная для отдыха
- Территория сельскохозяйственных угодий за пределами населённых пунктов
- Территория, занятая объектами сельскохозяйственного назначения и предназначенные для ведения сельского хозяйства
- Территории, поросшие древесно-кустарниковой растительностью
- Территория водного фонда
- Территория улично-дорожной сети
- Территория, занятая объектами транспортной инфраструктуры
- Территория автомобильных дорог
- Территория размещения объектов инженерной инфраструктуры
- Территория специального назначения
- Территория помехохранилищ и навозохранилищ
- Территория земель запаса
- Территории особо охраняемых природных территорий и объектов (планируемые) ООПТ

Согласовано: \_\_\_\_\_  
Инв. N подл. Подпись и дата. Взам. инв. N \_\_\_\_\_

0010.001.001.П2.0003-П315.23.4.1						
Этап 24: «Развитие газотранспортных мощностей ЕСГ Северо-Западного региона, участок Грязовец - КС Славянская» объекты радиорелейной связи для обслуживания магистрального газопровода с сопутствующими сооружениями (Ленинградская область Волосовский и Ломоносовский, Гатчинский районы)						
Изм.	Кол.уч.	Лист	№ док.	Подп.	Дата	
Разраб.	Киселев				01.19	Материалы по обоснованию проекта планировки территории. Графическая часть
Гл. спец.	Тишин					
Нач.отд.	Маркелов					
Н.контр.	Тишин					Схема расположения элементов планировочной структуры Кипенское сельское поселение
ГИП	Меркулов					
				Стадия	Лист	Листов
				П	1	1



Гатчинский муниципальный район  
 Большеколпанское сельское поселение

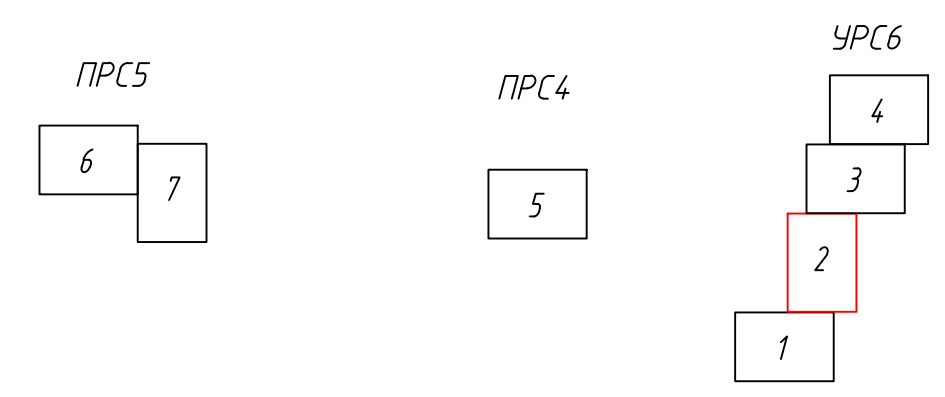


- Условные обозначения:
- проектируемая антенна-опора высотой 75-80 м
  - ось проектируемой кабельной линии связи
  - ось проектируемой подъездной автомобильной дороги
  - ось проектируемой ЛЭП
  - граница зон планируемого размещения линейных объектов
  - граница территории, в отношении которой осуществляется подготовка проекта планировки
  - 47:23:044:1004:187 - обозначение земельных участков в соответствии со сведениями ЕГРН
  - 47:23:044:1003 - обозначение кадастрового квартала

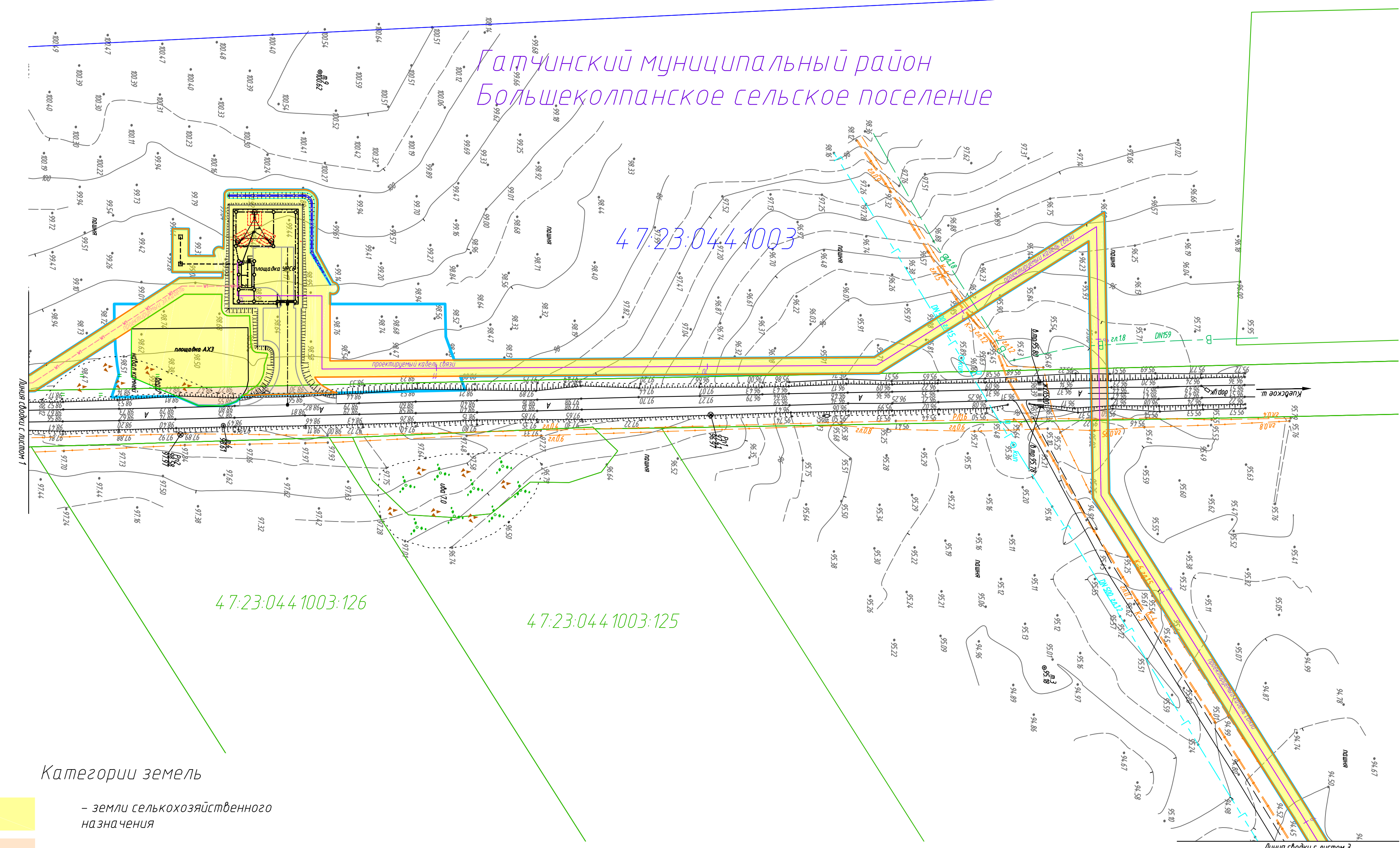
- Категории земель
- земли сельскохозяйственного назначения
  - земли промышленности
  - земли лесного фонда

0010.001.001.П2.0003-П315.23.4.2					
Этап 24: «Развитие газотранспортных мощностей ЕСТ Северо-Западного региона, участок Грязовец - ИС Станьковский» объекты радиальной связи для обслуживания магистрального газопровода с сопутствующими сооружениями (Ленинградская область Волосковский и Ломоносовский, Гатчинский районы)					
Изм.	Кол. изм.	Лист	М. док.	Подп.	Дата
Разраб.	Киселев				01.19
Гл. спец.	Тюшин				
Нач. отд.	Маркелов				
Н.контр.	Тюшин				
ГИП	Меркулов				
Материалы по обоснованию проекта планировки территории. Графическая часть				Стадия	Лист
				П	1
Схема использования территории в период подготовки проекта планировки территории					

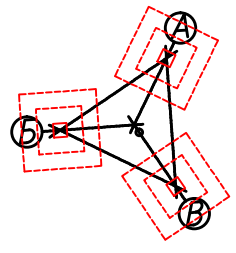






Согласовано:  
 Инф. М. Подп. Подпись и дата Взам. инв. №






Гатчинский муниципальный район  
Большеколпанское сельское поселение



Условные обозначения:

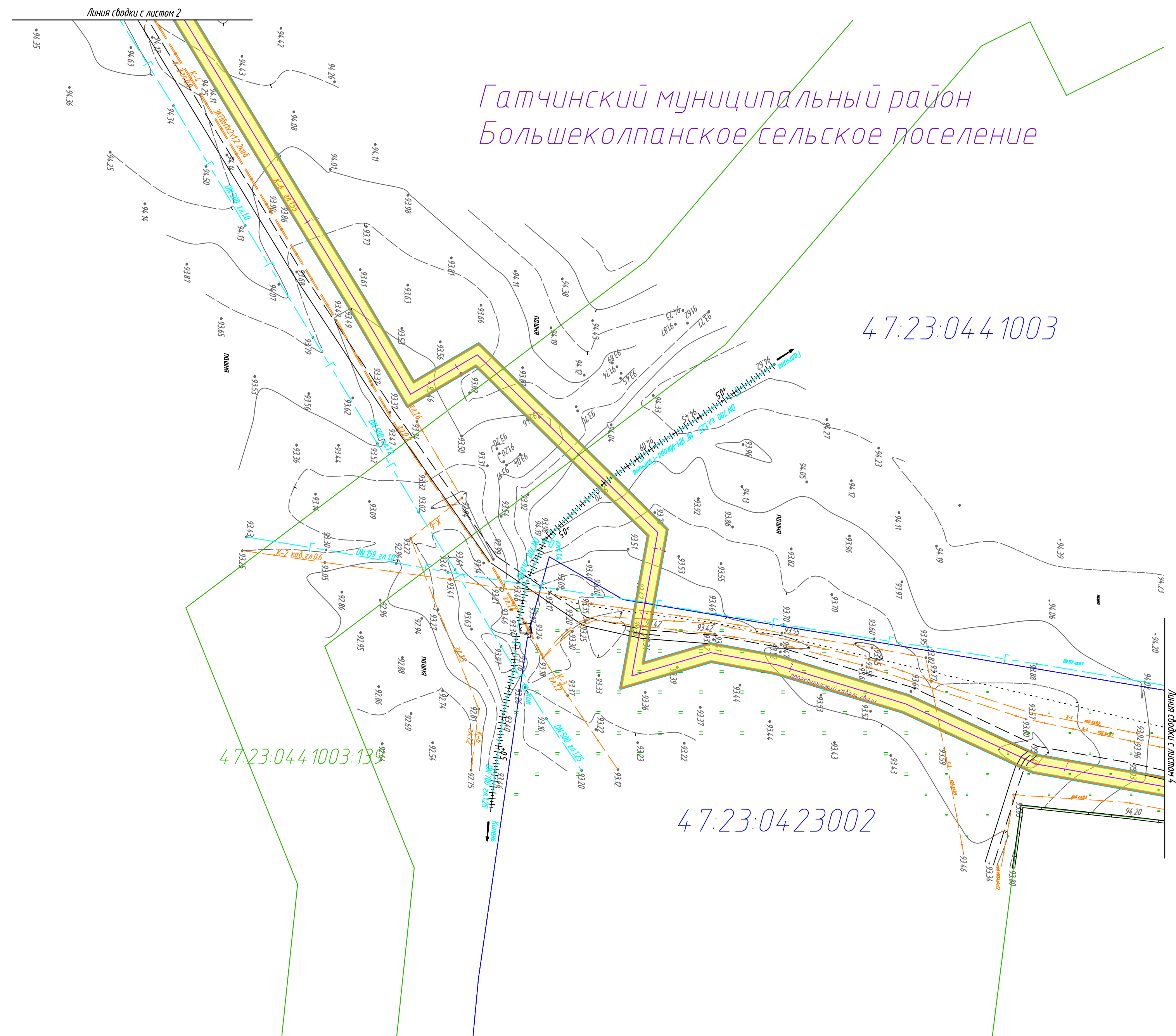
-  - проектируемая антенна-опора высотой 75-80 м
-  - ось проектируемой кабельной линии связи
-  - ось проектируемой подъездной автомобильной дороги
-  - ось проектируемой ЛЭП
-  - граница зон планируемого размещения линейных объектов
-  - граница зон планируемого размещения объектов ВЗиС
-  - граница территории, в отношении которой осуществляется подготовка проекта планировки
- 47:23:0441004:187 - обозначение земельных участков в соответствии со сведениями ЕГРН
- 47:23:0441003 - обозначение кадастрового квартала

Категории земель

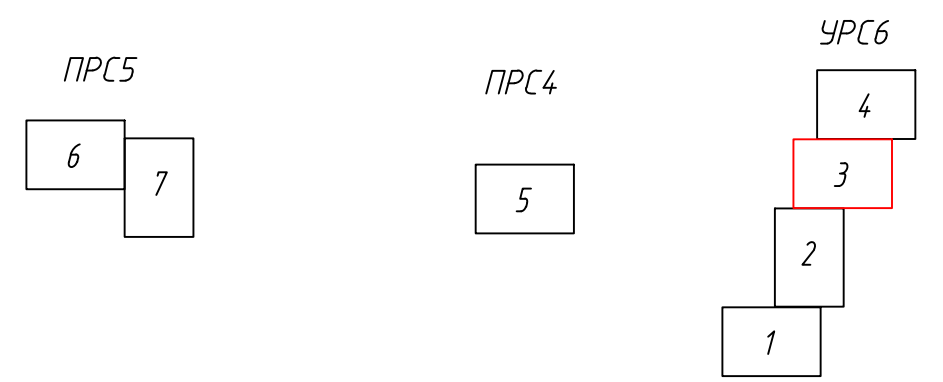
-  - земли сельскохозяйственного назначения
-  - земли промышленности
-  - земли лесного фонда

Согласовано: \_\_\_\_\_  
Инв. № подл. Подпись и дата. Взам. инв. № \_\_\_\_\_

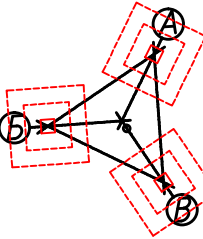







0010.001.001.П2.0003-П315.23.4.2									
Этап 24: «Развитие газотранспортных мощностей ЕСГ Северо-западного региона, участок Грязовец - КС Славянская» объекты радиорелейной связи для обслуживания магистрального газопровода с сопутствующими сооружениями (Ленинградская область Вологодский и Ломоносовский, Гатчинский районы)									
Изм.	Кол.уч.	Лист	№ док.	Подп.	Дата	Материалы по обоснованию проекта планировки территории. Графическая часть	Стадия	Лист	Листов
Разраб.		Киселев			0119		П	2	7
Гл. спец.		Тишин							
Нач.отд.		Маркелов							
Н.контр.		Тишин				Схема использования территории в период подготовки проекта планировки территории			
ГИП		Меркулов							






Гатчинский муниципальный район  
Большеколпанское сельское поселение



Условные обозначения:

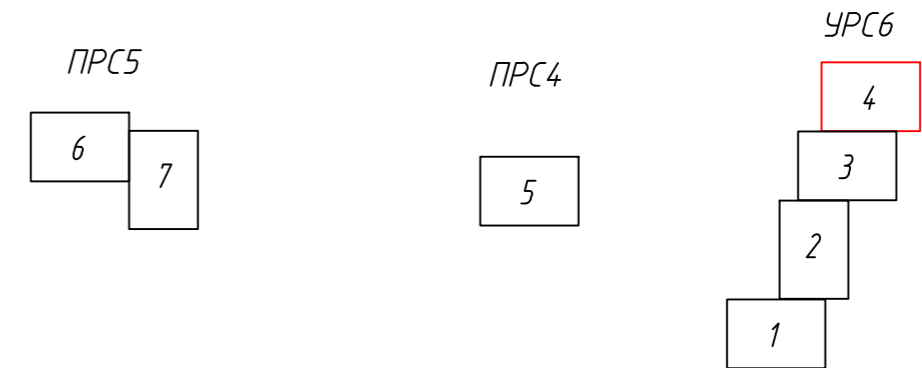
-  - проектируемая антенна-опора высотой 75-80 м
-  - ось проектируемой кабельной линии связи
-  - ось проектируемой подъездной автомобильной дороги
-  - ось проектируемой ЛЭП
-  - граница зон планируемого размещения линейных объектов
-  - граница территории, в отношении которой осуществляется подготовка проекта планировки
-  47:23:044 1004.187 - обозначение земельных участков в соответствии со сведениями ЕГРН
-  47:23:044 1003 - обозначение кадастрового квартала

Категории земель

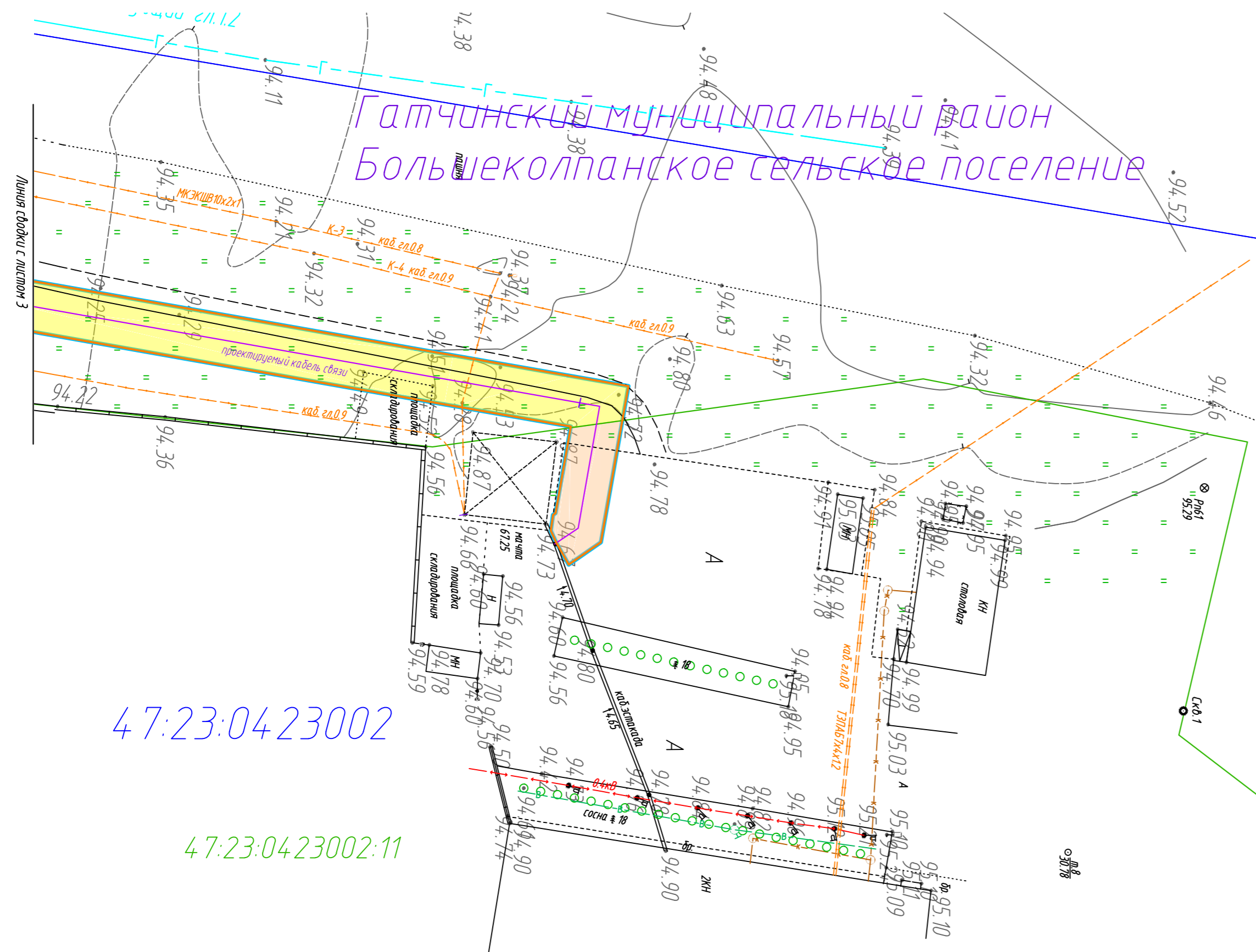
-  - земли сельскохозяйственного назначения
-  - земли промышленности
-  - земли лесного фонда

Согласовано:  
Инв. № подл. Подпись и дата. Взам. инв. №

					0010.001.001.П2.0003-П315.23.4.2				
					Этап 24. «Развитие газотранспортных мощностей ЕСГ Северо-западного региона, участок Грязовец - КС Славянская» объекты радиорелейной связи для обслуживания магистрального газопровода с сопутствующими сооружениями (Ленинградская область Вологодский и Ломоносовский, Гатчинский районы)				
Изм.	Кол. уч.	Лист	№ док.	Подп.	Дата	Материалы по обоснованию проекта планировки территории. Графическая часть	Стадия	Лист	Листов
Разраб.	Киселев				01.19		П	3	7
Гл. спец.	Тишин								
Нач.отд.	Маркелов								
Н.контр.	Тишин								
ГИП	Меркулов					Схема использования территории в период подготовки проекта планировки территории			



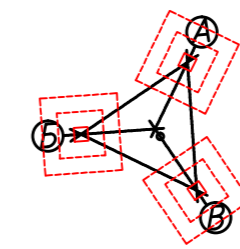
Гатчинский муниципальный район  
Большеколпанское сельское поселение



47:23:0423002

47:23:0423002:11

Условные обозначения:



- проектируемая антенна-опора высотой 75-80 м

- ось проектируемой кабельной линии связи

- ось проектируемой подъездной автомобильной дороги

- ось проектируемой ЛЭП

- граница зон планируемого размещения линейных объектов

- граница территории, в отношении которой осуществляется подготовка проекта планировки

47:23:0441004:187

- обозначение земельных участков в соответствии со сведениями ЕГРН

47:23:0441003

- обозначение кадастрового квартала

Категории земель

- земли сельскохозяйственного назначения
- земли промышленности
- земли лесного фонда

Согласовано:	
Инв. N подл. Подпись и дата. Взам. инв. N	

0010.001.001.П2.0003-П315.23.4.2					
Этап 24: «Развитие газотранспортных мощностей ЕСГ Северо-Западного региона, участок Грязовец - КС Славянская» объекты радиорелейной связи для обслуживания магистрального газопровода с сопутствующими сооружениями (Ленинградская область Волосовский и Ломоносовский, Гатчинский районы)					
Изм.	Кол. уч.	Лист	№ док.	Подп.	Дата
Разраб.		Киселев			01.19
Гл. спец.		Тишин			
Нач. отд.		Маркелов			
Н.контр.		Тишин			
ГИП		Меркулов			
				Стадия	Лист
				П	4
				Листов	7



Вологовский муниципальный район  
Зимитицкое сельское поселение 4:7-22-0145003:124

4:7-22-0145003

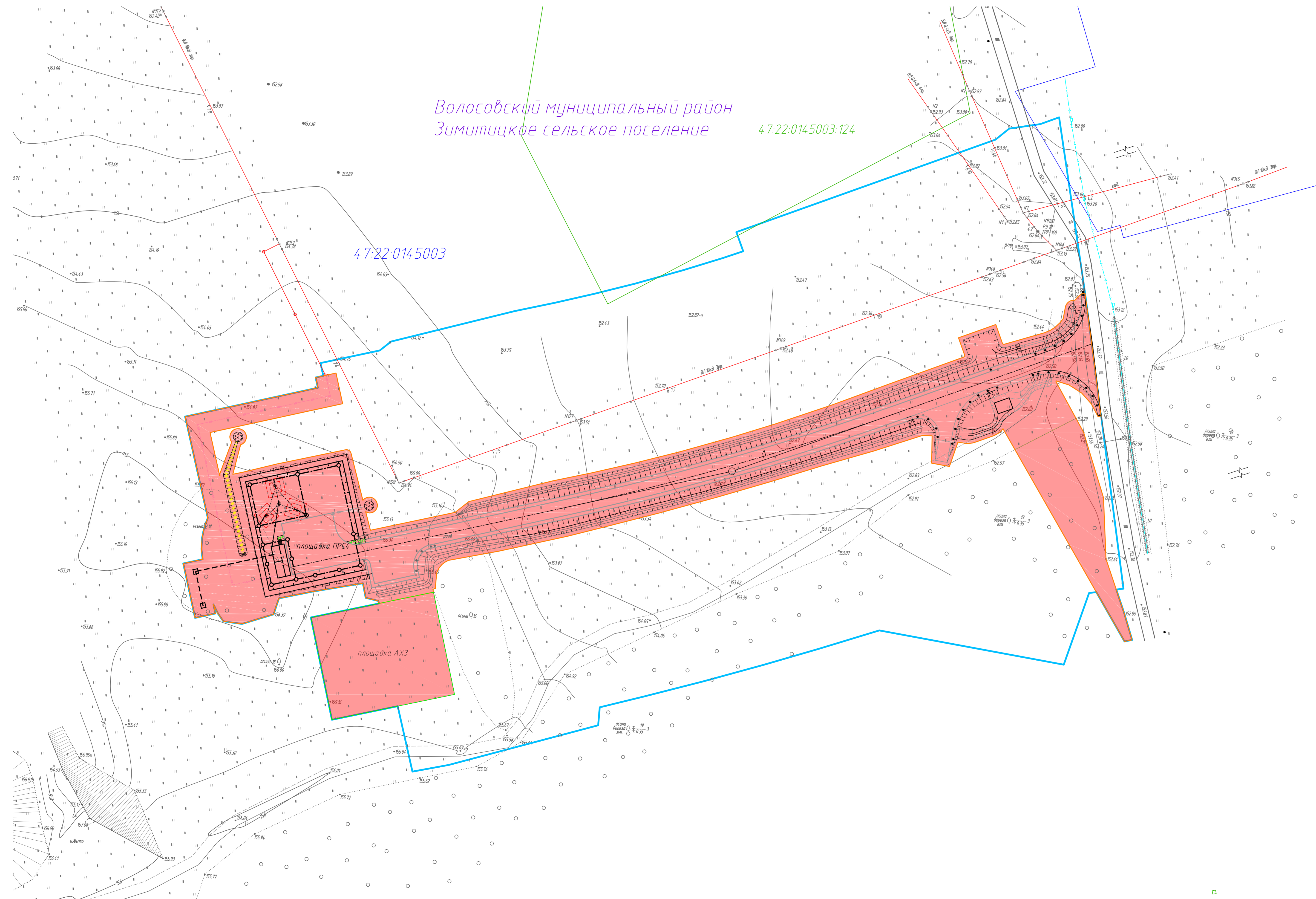
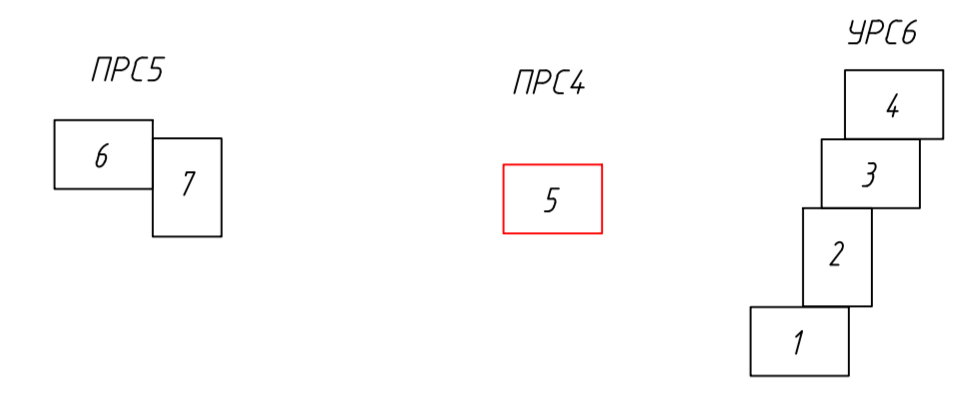


Схема расположения листов



Условные обозначения:

- проектируемая антенна-опора высотой 75-80 м
- ось проектируемой кабельной линии связи
- ось проектируемой подъездной автомобильной дороги
- ось проектируемой ЛЭП
- граница зон планируемого размещения линейных объектов
- граница зон планируемого размещения объектов ВЗиС
- граница территории, в отношении которой осуществляется подготовка проекта планировки
- 4:7-23-0441004-187 - обозначение земельных участков в соответствии со сведениями ЕГРН
- 4:7-23-0441003 - обозначение кадастрового квартала

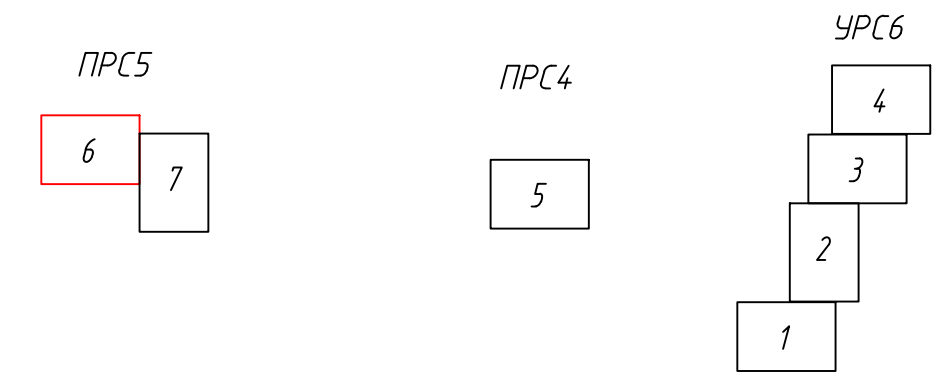
Категории земель

- земли населенных пунктов

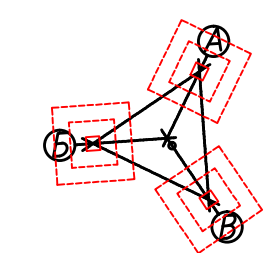
Создано: 14.08.2019 14:00:00  
Имя файла: ЛПД\_Планировка\_и\_объекты\_ВЗиС\_инв\_М

0010.001.001.П2.0003-П315.23.4.2					
Этап 24 - Газовые газотранспортные мощности ЕСП (Северо-Западного региона, участок "Газовые" - ИС Суданский) объекты радиорелейной связи для обслуживания наземных газопроводов с оптоволоконными соединениями (Ленинградская область Вологовский и Ломоносовский, Гатчинский районы)					
Изм.	Кат. уч.	Лист	М. док.	Подп.	Дата
Разраб.	Киселев				01.19
Гл. спец.	Тящин				
Нач. отд.	Маржолов				
Инж. контр.	Ташин				
ГИП	Меркулов				
Материалы по обоснованию проекта планировки территории Гражданская часть				Страница	Лист
Схема использования территории в период подготовки проекта планировки территории				п	5 / 7





Условные обозначения:



– проектируемая антенна-опора высотой 75-80 м

— ось проектируемой кабельной линии связи

- - - ось проектируемой подъездной автомобильной дороги

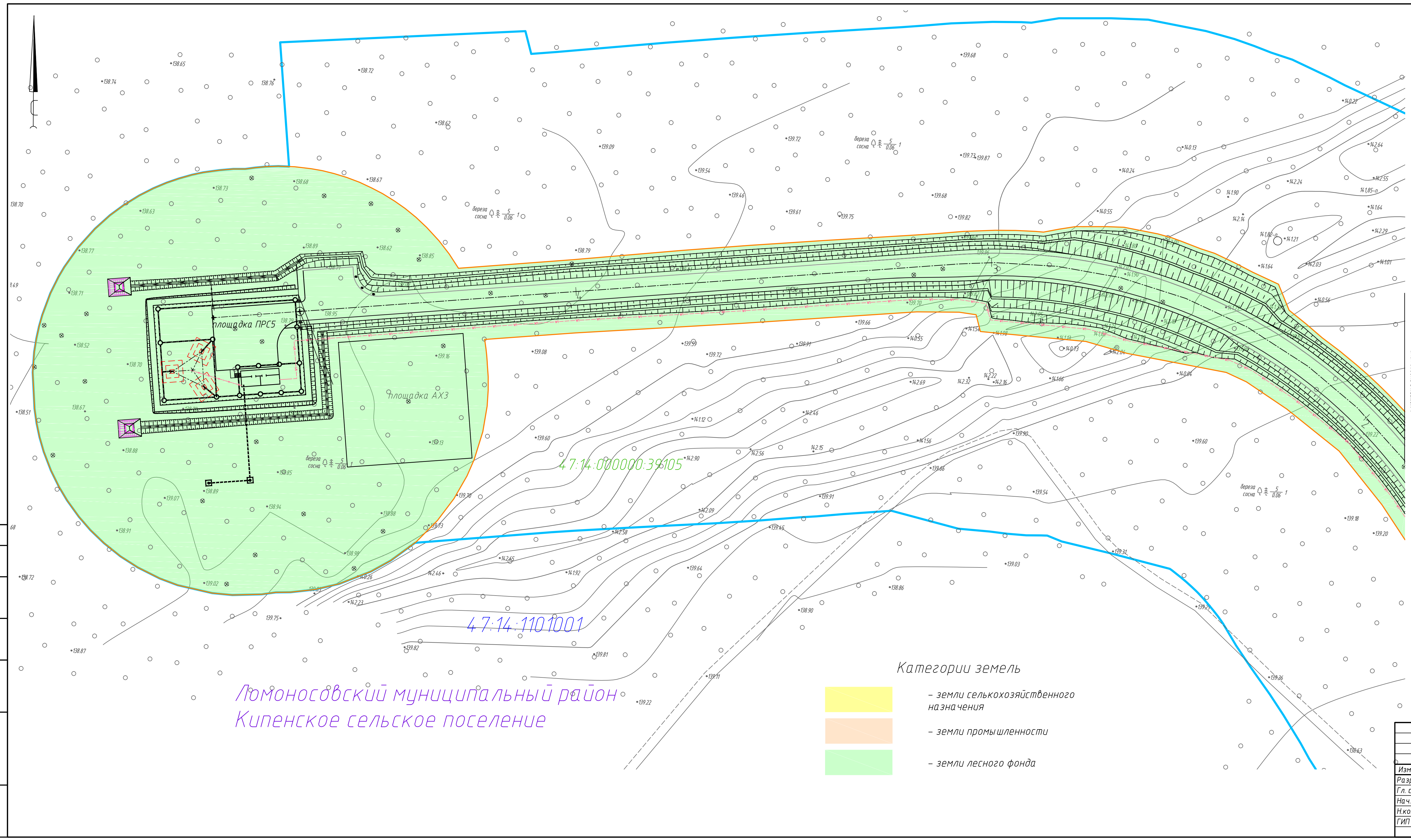
- · - · - ось проектируемой ЛЭП

— граница зон планируемого размещения линейных объектов

— граница территории, в отношении которой осуществляется подготовка проекта планировки

47:23:0441004:187 – обозначение земельных участков в соответствии со сведениями ЕГРН

47:23:0441003 – обозначение кадастрового квартала



Согласовано:  
Инв. № подл. Подпись и дата. Взам. инв. №

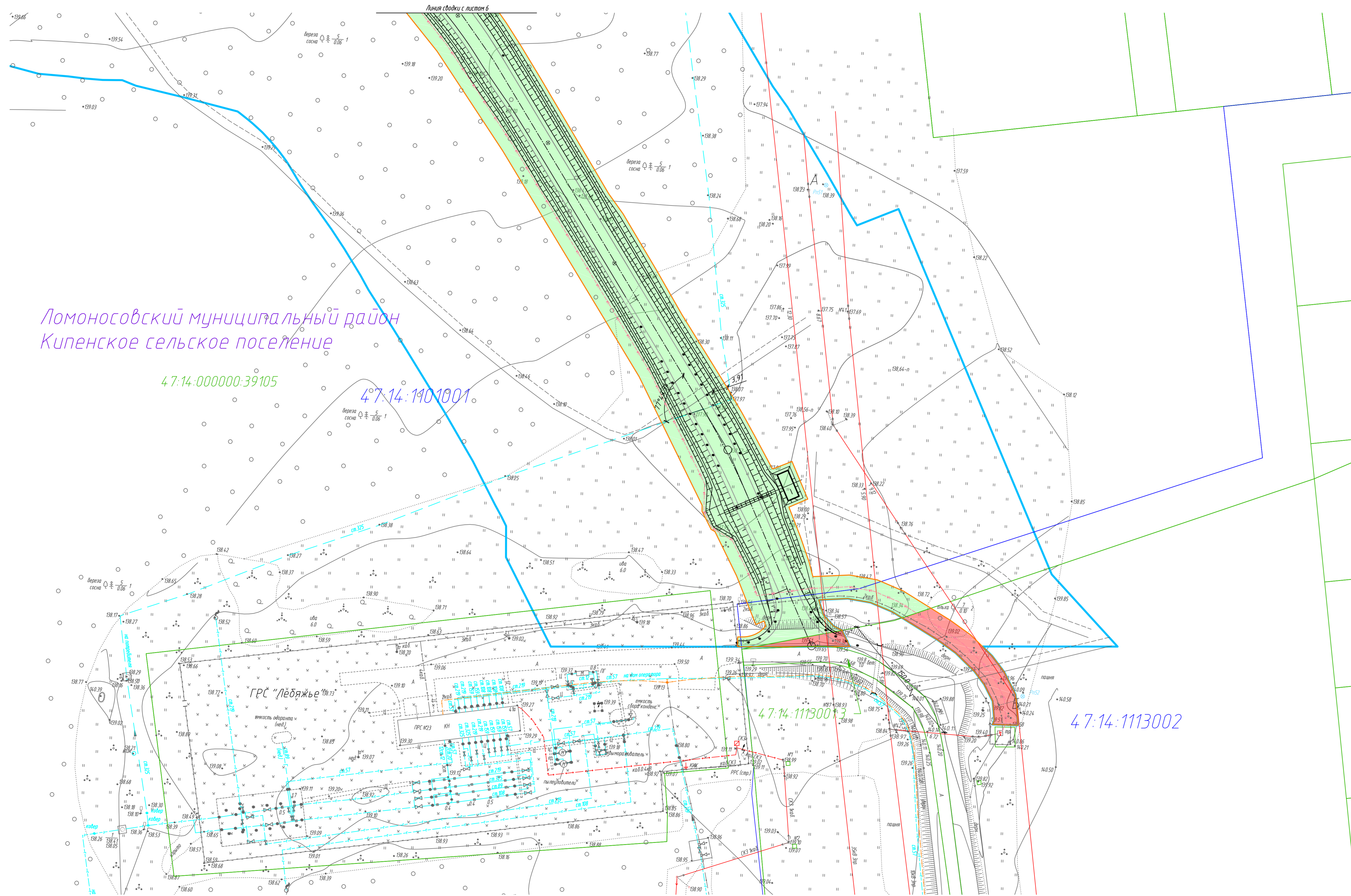
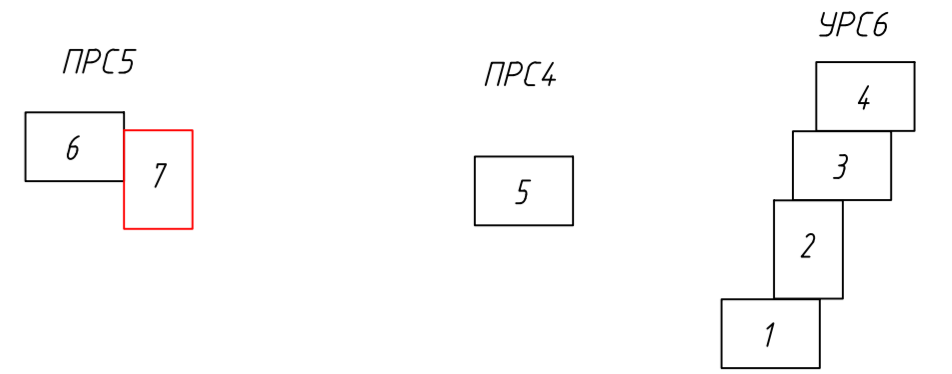
Ломоносовский муниципальный район  
Кипенское сельское поселение

Категории земель

	– земли сельскохозяйственного назначения
	– земли промышленности
	– земли лесного фонда

0010.001.001.П2.0003-П315.23.4.2									
Этап 24. «Развитие газотранспортных мощностей ЕСГ Северо-западного региона, участок Грязовец – КС Ставлянская» объекты радиорелейной связи для обслуживания магистрального газопровода с сопутствующими сооружениями (Ленинградская область Волосовский и Ломоносовский, Гатчинский районы)									
Изм.	Кол. уч.	Лист	№ док.	Подп.	Дата	Материалы по обоснованию проекта планировки территории. Графическая часть	Стадия	Лист	Листов
Разраб.	Киселев				0119		П	6	7
Гл. спец.	Тишин								
Нач. отд.	Маркелов								
Н.контр.	Тишин								
ГИП	Меркулов					Схема использования территории в период подготовки проекта планировки территории			





Ломоносовский муниципальный район  
Кипенское сельское поселение

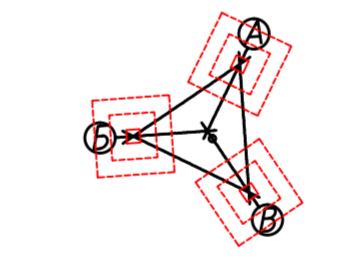
47:14:000000:39105

47:14:1101001

47:14:1113001

47:14:1113002

Условные обозначения:



- проектируемая антенна-опора высотой 75-80 м

- ось проектируемой кабельной линии связи

- ось проектируемой подъездной автомобильной дороги

- ось проектируемой ЛЭП

- граница зон планируемого размещения линейных объектов

- граница территории, в отношении которой осуществляется подготовка проекта планировки


47:23:044:1004:187 - обозначение земельных участков в соответствии со сведениями ЕГРН

47:23:044:1003 - обозначение кадастрового квартала

Категории земель

- земли населенных пунктов
- земли промышленности
- земли лесного фонда

0010.001.001.П2.0003-П315.23.4.2					
Этап 24. «Газовые газотранспортные мощности ЕЭГ Северо-Западного региона, участок «Газовый - ЮС Сиданский» объекты радиорелейной связи для обслуживания наземных газопроводов с оптоволоконными соединениями (Ленинградская область Волосовский и Ломоносовский, Гатчинский районы)					
Изм.	Кат. уч.	Лист	М. док.	Подп.	Дата
Разраб.	Киселев				01.19
Гл. спец.	Ташин				
Нач. отд.	Мажельд				
Инж. комп.	Ташин				
ГИП	Меркулов				
Материалы по обоснованию проекта планировки территории: гражданская часть				Стандия	Лист
Схема использования территории в период подготовки проекта планировки территории				п	7 7

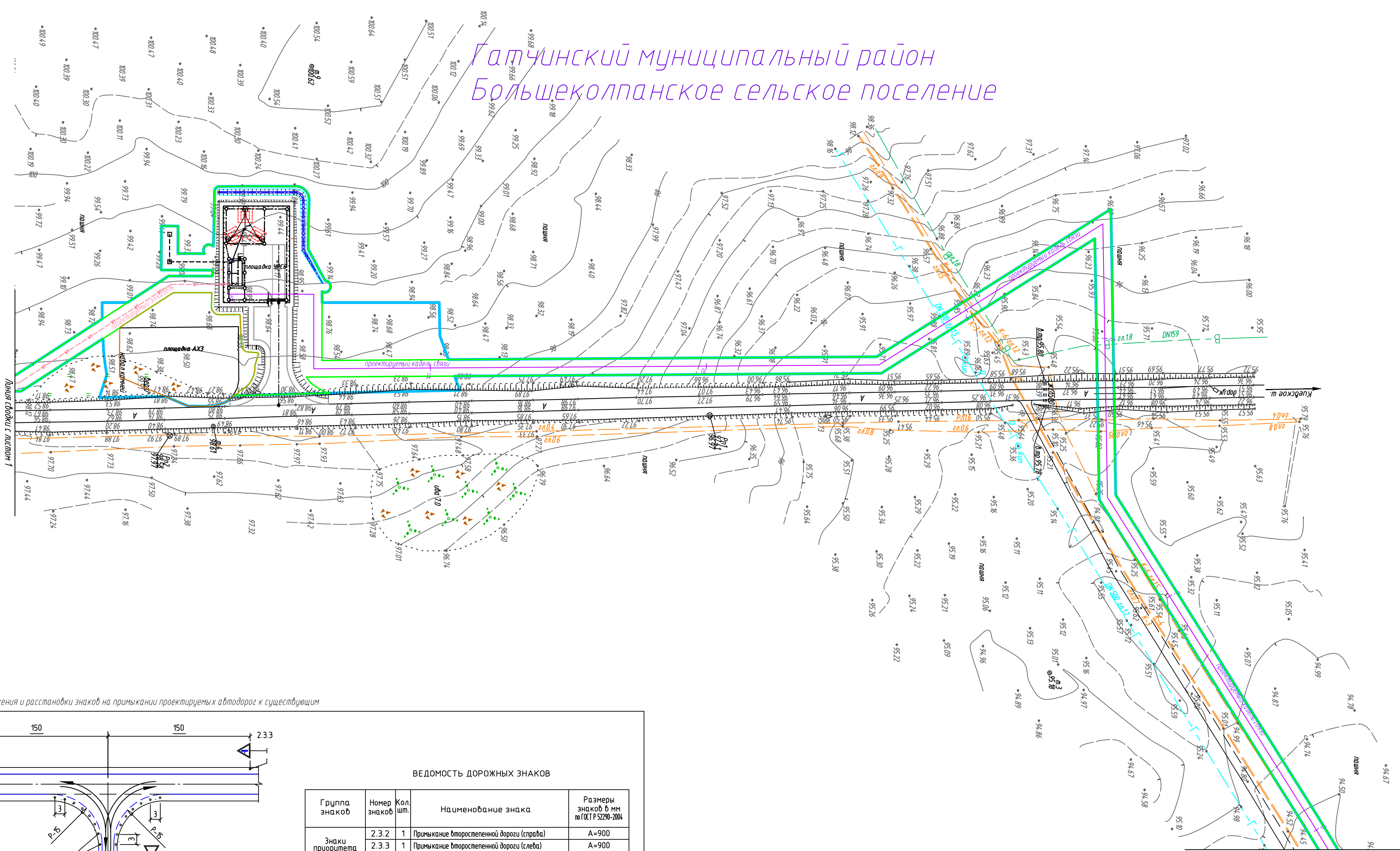


Создано: Имя, И.И. Фамилия, И.И. Имя, И.И. Фамилия, И.И. Имя, И.И. Фамилия

Схема расположения листов



Гатчинский муниципальный район  
Большеколпанское сельское поселение



Условные обозначения:

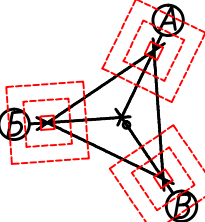






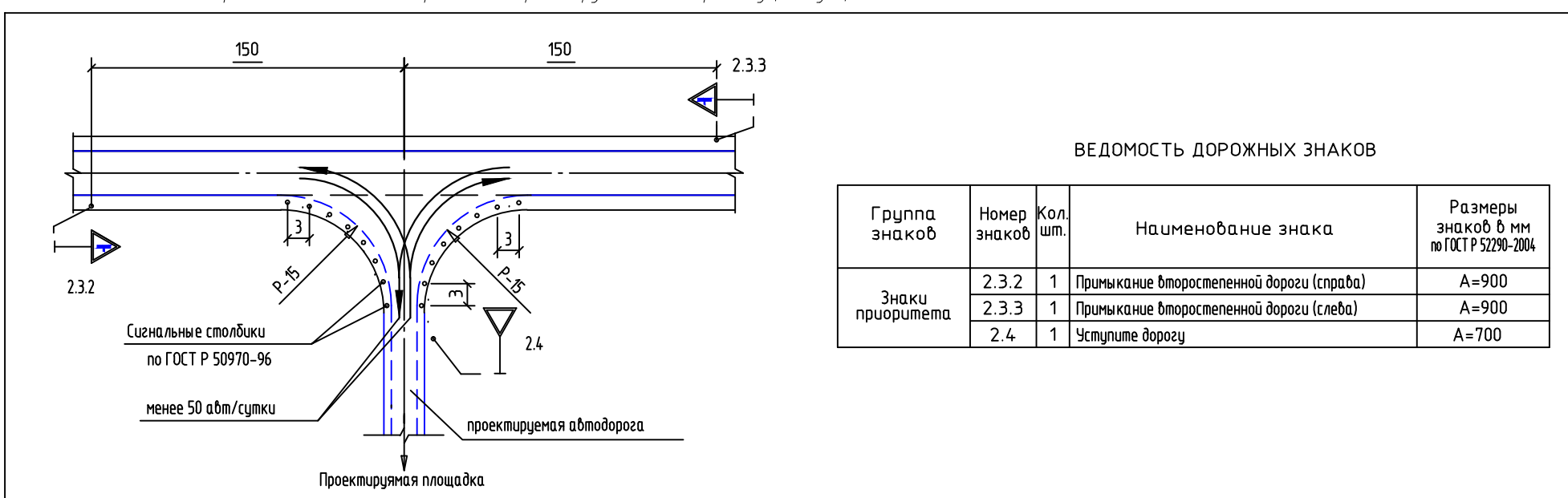
-  - проектируемая антенна-опора высотой 75-80 м
-  - ось проектируемой кабельной линии связи
-  - ось проектируемой подъездной автомобильной дороги
-  - ось проектируемой ЛЭП
-  - граница территории, в отношении которой осуществляется подготовка проекта планировки территории
-  - граница зон планируемого размещения линейных объектов
-  - граница зон планируемого размещения объектов ВЗиС

Схема обхода и расстановки знаков на примыкании проектируемых автодорог к существующим



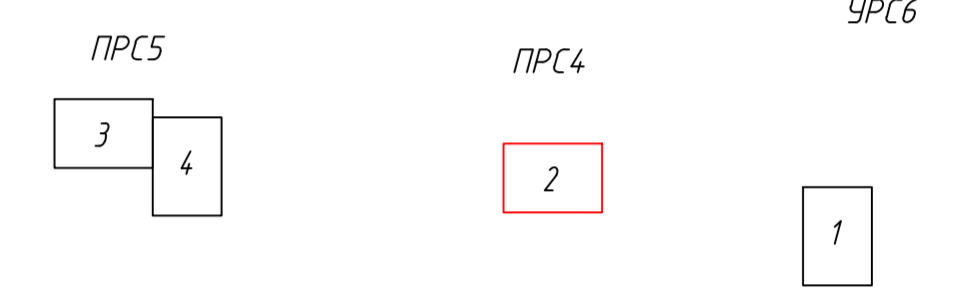
0010.001.001.П2.0003-П315.23.4.3				
Этап 24: «Развитие газотранспортных мощностей ЕСГ Северо-западного региона, участок Грязовец - КС Ставлянская» объекты радиорелейной связи для обслуживания магистрального газопровода с сопутствующими сооружениями (Ленинградская область Волосовский и Ломоносовский, Гатчинский районы)				
Изм.	Кол. уч.	Лист	№ док.	Подп.
Разраб.	Киселев	0119		
Гл. спец.	Тишин			
Нач. отд.	Маркелов			
Н.контр.	Тишин			
ГИП	Меркулов			
Материалы по обоснованию проекта планировки территории. Графическая часть			Стадия	Лист
Схема организации улично-дорожной сети и движения транспорта			П	1
			Листов	4

Согласовано: \_\_\_\_\_  
Инв. № подл. Подпись и дата. Взам. инв. № \_\_\_\_\_

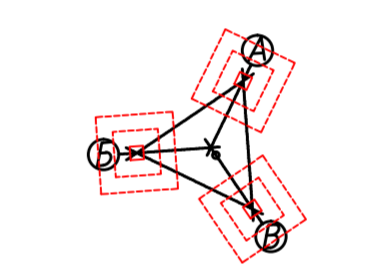
### Вологовский муниципальный район Зимитицкое сельское поселение



Схема расположения листов



Условные обозначения:



— проектируемая антенна-опора высотой 75-80 м

— ось проектируемой кабельной линии связи

— ось проектируемой подъездной автомобильной дороги

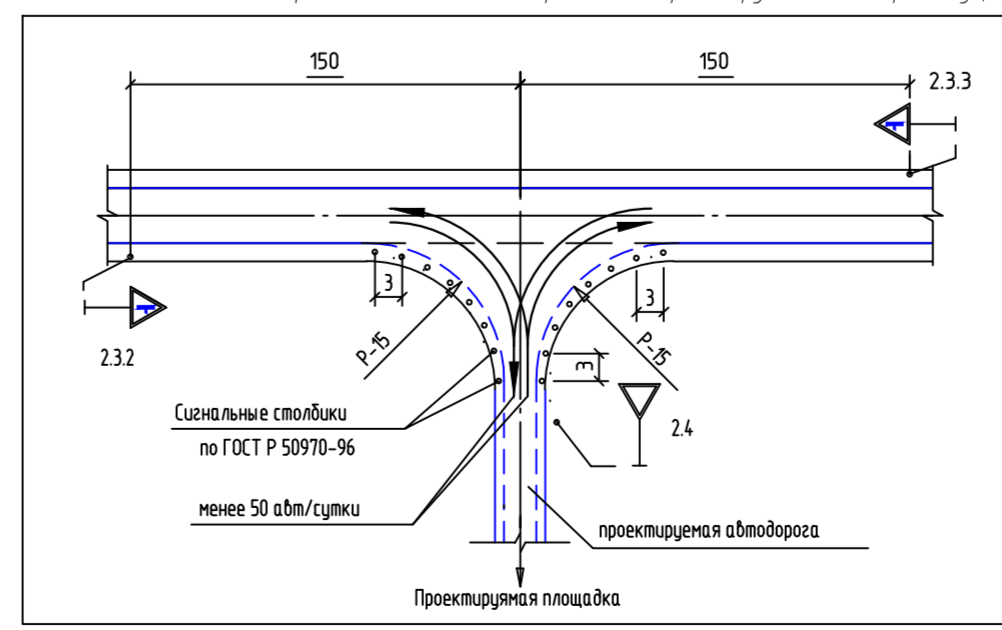
— ось проектируемой ЛЭП

— граница территории, в отношении которой осуществляется подготовка проекта планировки территории

— граница зон планируемого размещения линейных объектов

— граница зон планируемого размещения объектов ВЗИС

Схема движения и расстояния знаков на примыкании проектируемых автодорог к существующим



ВЕДОМОСТЬ ДОРОЖНЫХ ЗНАКОВ				
Группа знаков	Номер знака	Кол-во шт	Наименование знака	Размеры знака в мм по ГОСТ 5208-2004
Знаки приоритета	2.3.2	1	Приоритет вперёд (сверху)	A=900
	2.3.3	1	Приоритет вправо (справа)	A=900
	2.4	1	Зеленый король	A=700

0010.001.001.П2.0003-П315.23.4.3					
Этап 24. «Газовые газотранспортных мощностей ЕСП Северо-Западного региона, участок Газовый - ЮС Сидвинский» объекты радиальной связи для обслуживания газопроводов газопроводов с сопутствующими сооружениями (Глебовская область Вологодской и Ленинградской, Гатчинский район)					
Изм.	Кат. ут.	Лист	М. док.	Подп.	Дата
Разраб.	Киселев				01.19
Нач. отд.	Ташин				
Инж. контр.	Ташин				
ГИП	Меркулов				
Материалы по обоснованию проекта планировки территории. Графическая часть				Стандия	Лист
Схема организации улично-дорожной сети и движения транспорта				Лист	Листов
				п	2 4

Создано:  
Имя: М.Павел; Фамилия: И.Виталий; Имя\_фамилия: М.Павел И.Виталий

УРС6

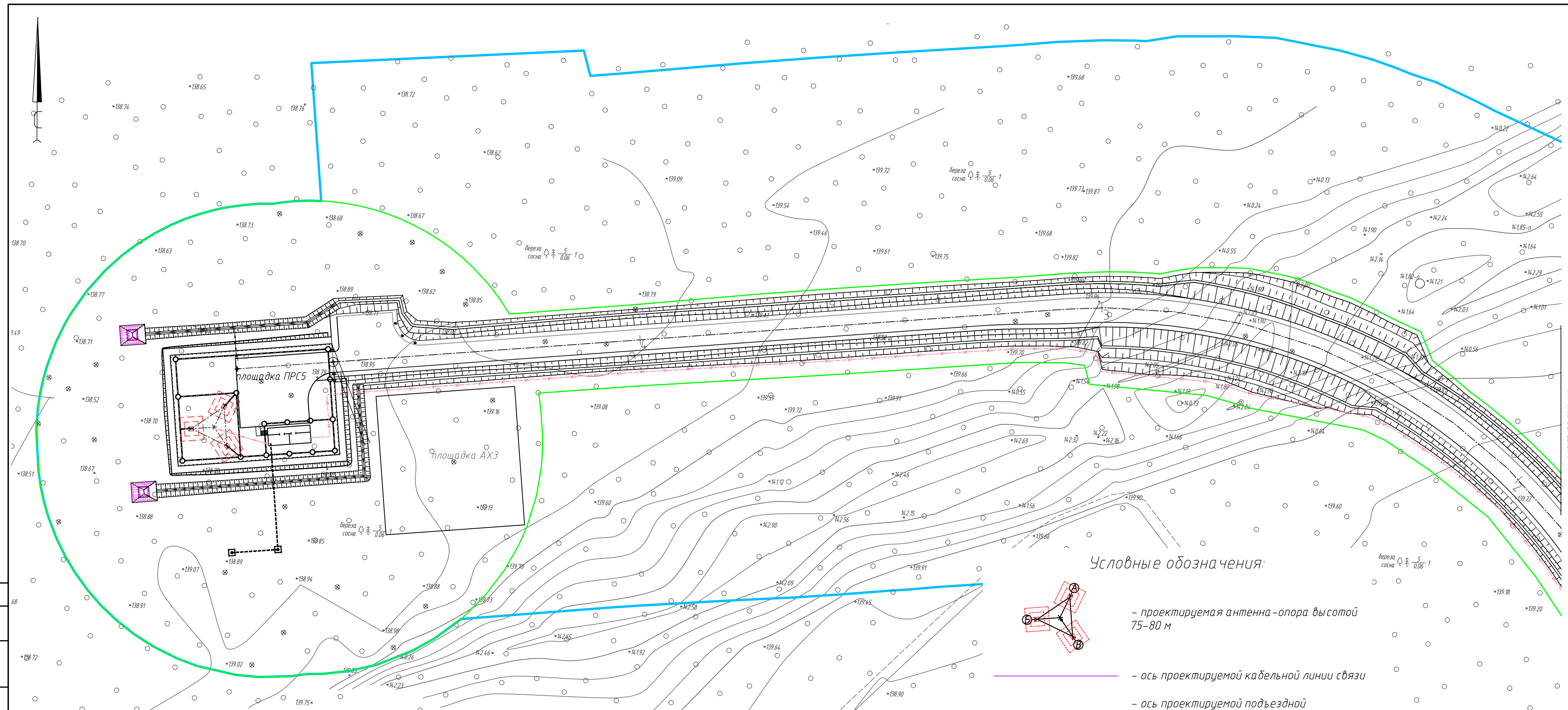
ПРС4

ПРС5

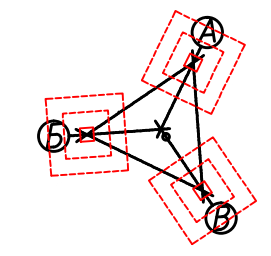

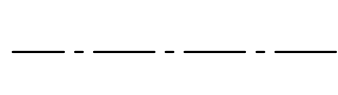



3 4

2

1

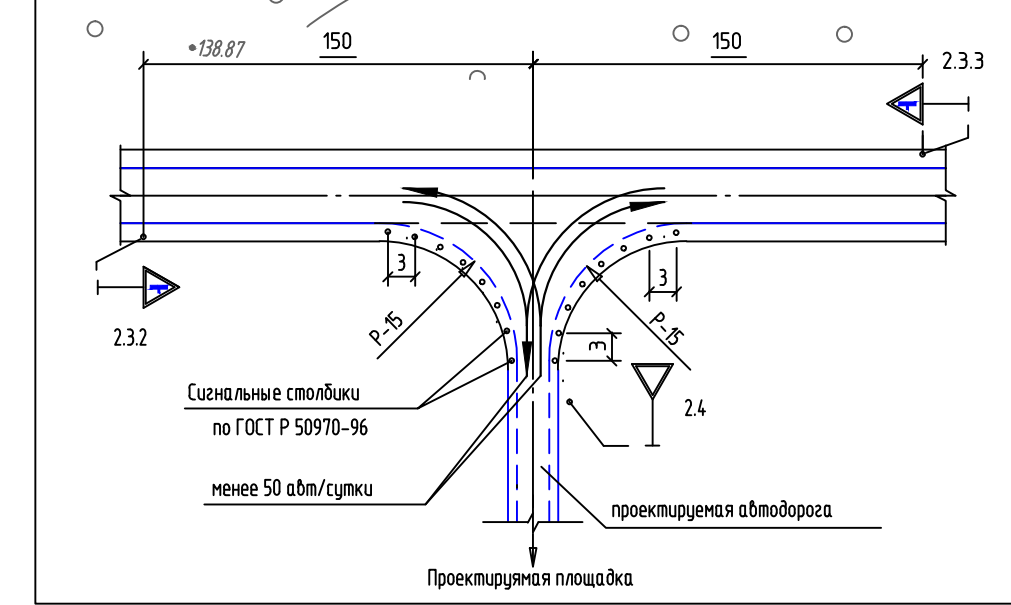


Условные обозначения:

-  - проектируемая антенна-опора высотой 75-80 м
-  - ось проектируемой кабельной линии связи
-  - ось проектируемой подъездной автомобильной дороги
-  - ось проектируемой ЛЭП
-  - граница территории, в отношении которой осуществляется подготовка проекта планировки территории
-  - граница зон планируемого размещения линейных объектов

Ломоносовский муниципальный район

Схема движения и расстановки знаков на примыкании проектируемых автодорог к существующим



ВЕДОМОСТЬ ДОРОЖНЫХ ЗНАКОВ

Группа знаков	Номер знака	Кол. шт.	Наименование знака	Размеры знаков в мм по ГОСТ Р 52290-2004
Знаки приоритета	2.3.2	1	Примыкание второстепенной дороги (справа)	A=900
	2.3.3	1	Примыкание второстепенной дороги (слева)	A=900
	2.4	1	Уступительная дорога	A=700

Согласовано: Инв. N подл. Подпись и дата. Взам. инв. N

0010.001.001.П2.0003-П315.23.4.3				
Этап 24: «Развитие газотранспортных мощностей ЕСГ Северо-западного региона, участок Грязовец - КС Ставлянская» объекты радиорелейной связи для обслуживания магистрального газопровода с сопутствующими сооружениями (Ленинградская область Вологодский и Ломоносовский, Гатчинский районы)				
Изм.	Кол. уч.	Лист	№ док.	Подп.
Разраб.	Киселев		0119	
Гл. спец.	Тишин			
Нач. отд.	Маркелов			
Н.контр.	Тишин			
ГИП	Меркулов			
Материалы по обоснованию проекта планировки территории. Графическая часть			Стадия	Лист
Схема организации улично-дорожной сети и движения транспорта			П	3 4

Схема расположения листов

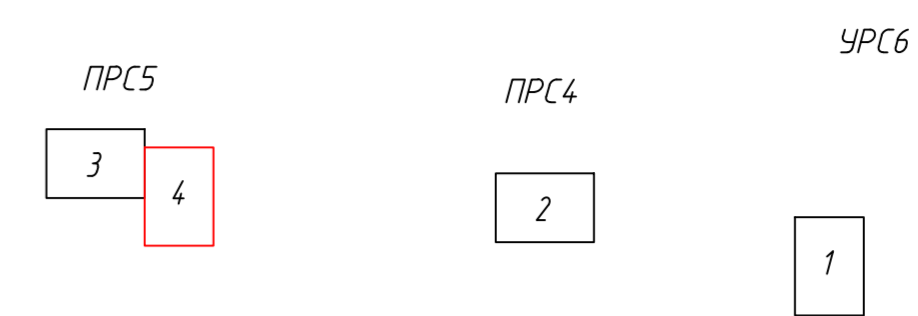
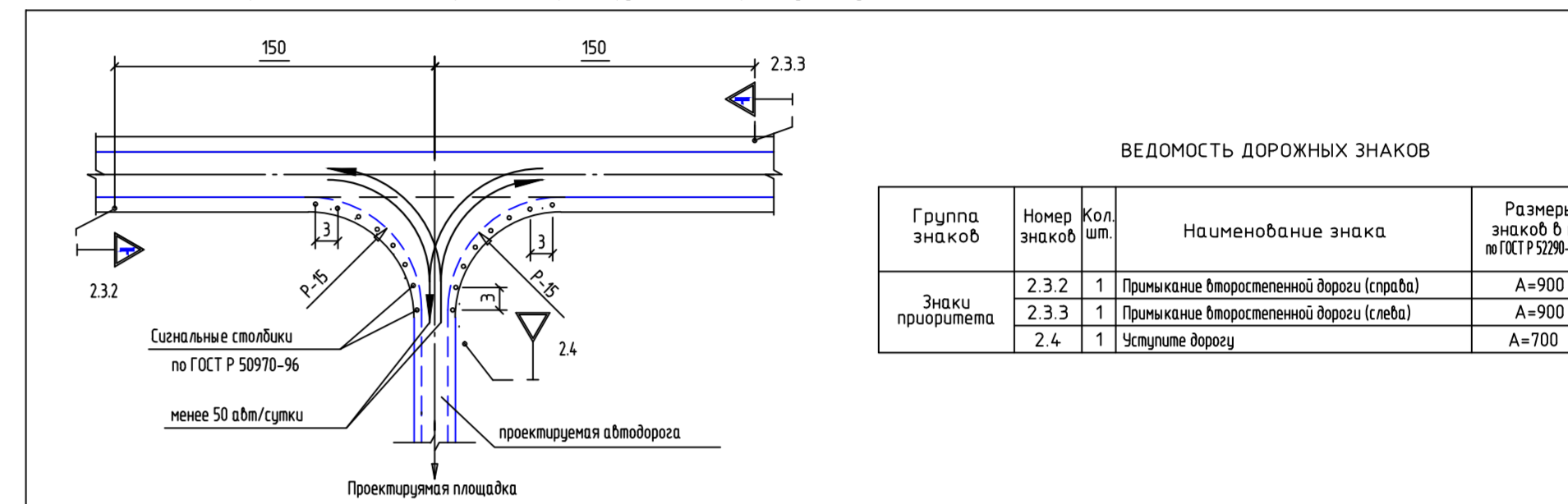


Схема движения и расстановки знаков на примыкании проектируемых автодорог к существующим



Ломоносовский муниципальный район  
Кипенское сельское поселение

Условные обозначения:

- проектируемая антенна-опора высотой 75-80 м
- ось проектируемой кабельной линии связи
- ось проектируемой подъездной автомобильной дороги
- ось проектируемой ЛЭП
- граница территории, в отношении которой осуществляется подготовка проекта планировки территории
- граница зон планируемого размещения линейных объектов

0010.001.001.П2.0003-П315.23.4.3					
Этап 24. «Развитие газотранспортных мощностей ЕЭС Северо-Западного региона, участка «Гридино - КС Судискино» объекты радиальной связи для обслуживания газотранспортных газопроводов с сопутствующими сооружениями (Ленинградская область Волосовский и Ломоносовский, Гатчинский районы)					
Изм.	Кат. ич.	Лист	М. док.	Подп.	Дата
Разраб.	Киселев	0119			
Гл. спец.	Ташин				
Нач. отд.	Маркелов				
Инж. контр.	Ташин				
ГИП	Маркелов				
Материалы по обоснованию проекта планировки территории. Графическая часть				Лист	Листов
Схема организации улично-дорожной сети и движения транспорта				п	4 4

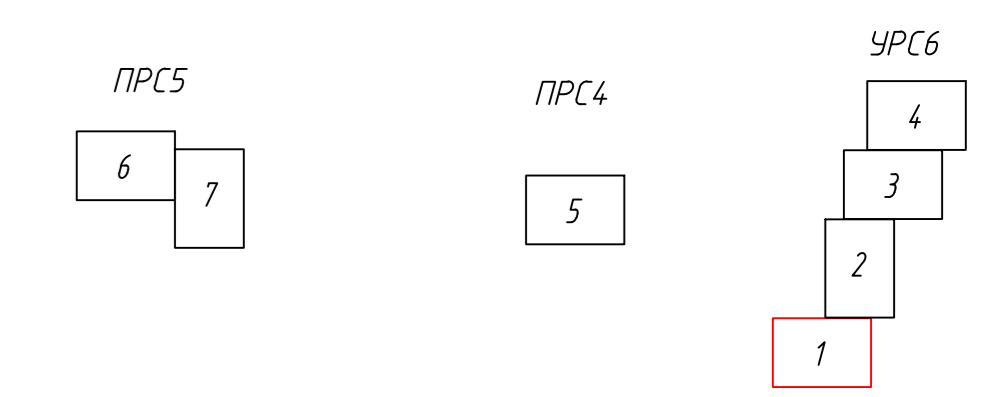
Создано: Имя, И.И. Подпись и дата: Взам. штамп







Схема расположения листов



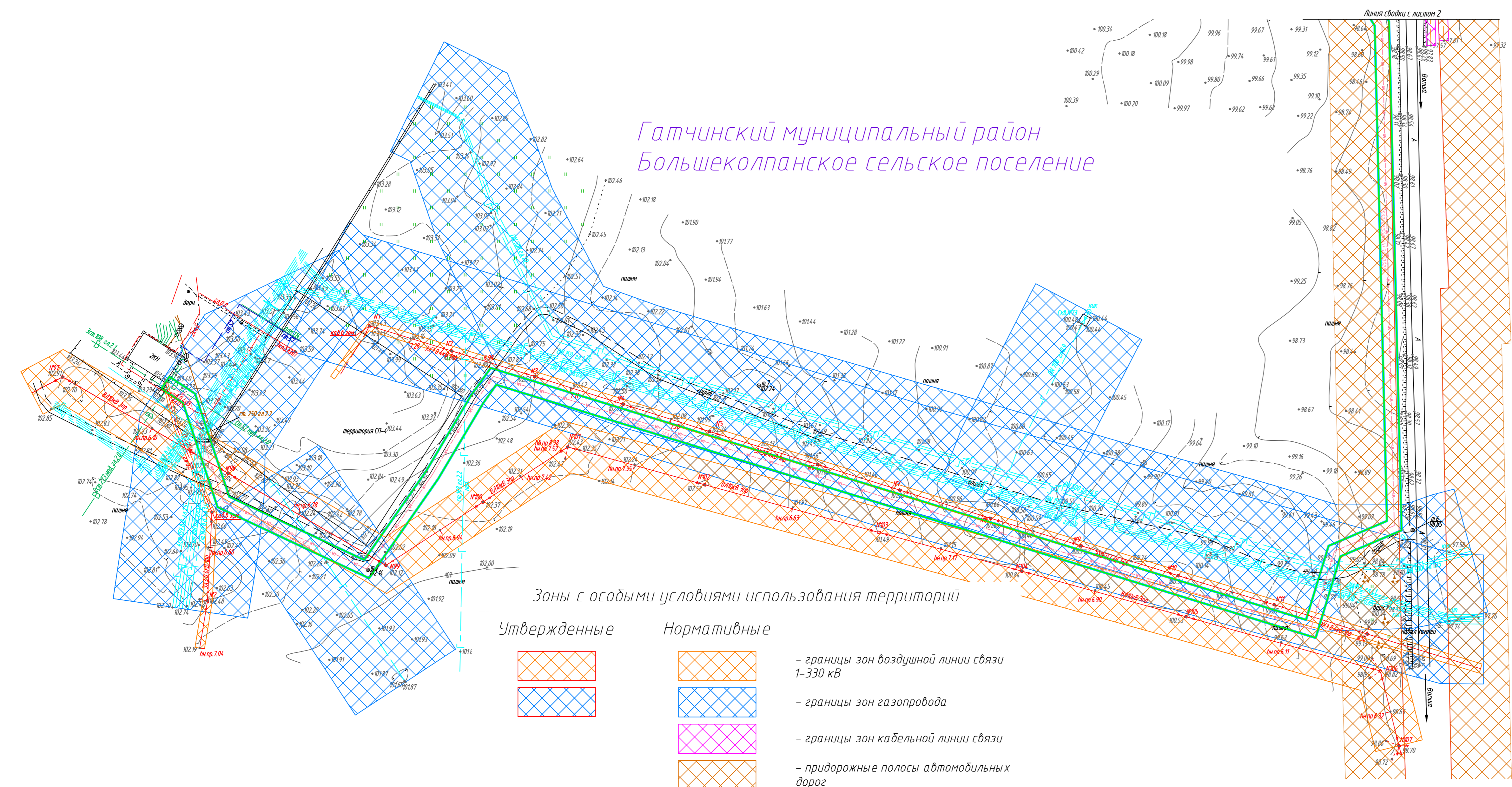
Условные обозначения:

- проектируемая антенна-опора высотой 75-80 м
- ось проектируемой кабельной линии связи
- ось проектируемой подъездной автомобильной дороги
- ось проектируемой ЛЭП
- граница территории, в отношении которой осуществляется подготовка проекта планировки территории
- граница зон планируемого размещения линейных объектов

ПРИМЕЧАНИЕ:  
В границах подготовки проекта планировки территории иные зоны с особыми условиями использования территории отсутствуют.

0010.001.001.П2.0003-П315.23.4.6					
Этап 24: «Развитие газотранспортных мощностей ЕСТ Северо-Западного региона, участок Грязовцы - КС Станьковский» объекты радиальной сети для обслуживания населенного газопользователя с сопутствующими сооружениями (Ленинградская область Волосовский и Ломоносовский, Гатчинский районы)					
Изм.	Кол. изм.	Лист	М. док.	Подп.	Дата
Разраб.	Киселев				01.19
Гл. спец.	Тишин				
Нач. отд.	Маркелов				
Н.контр.	Тишин				
ГИП	Меркулов				
Материалы по обоснованию проекта планировки территории. Графическая часть				Стадия	Лист
				П	1
Схема границ зон с особыми условиями использования территории					7

Гатчинский муниципальный район  
Большеколпанское сельское поселение

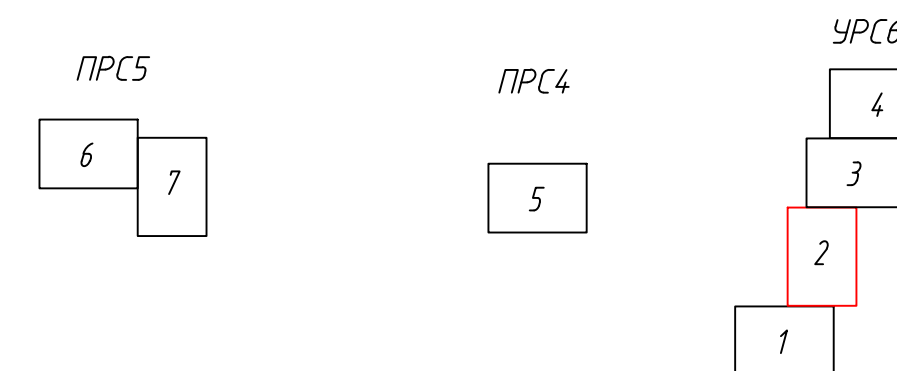


Зоны с особыми условиями использования территорий

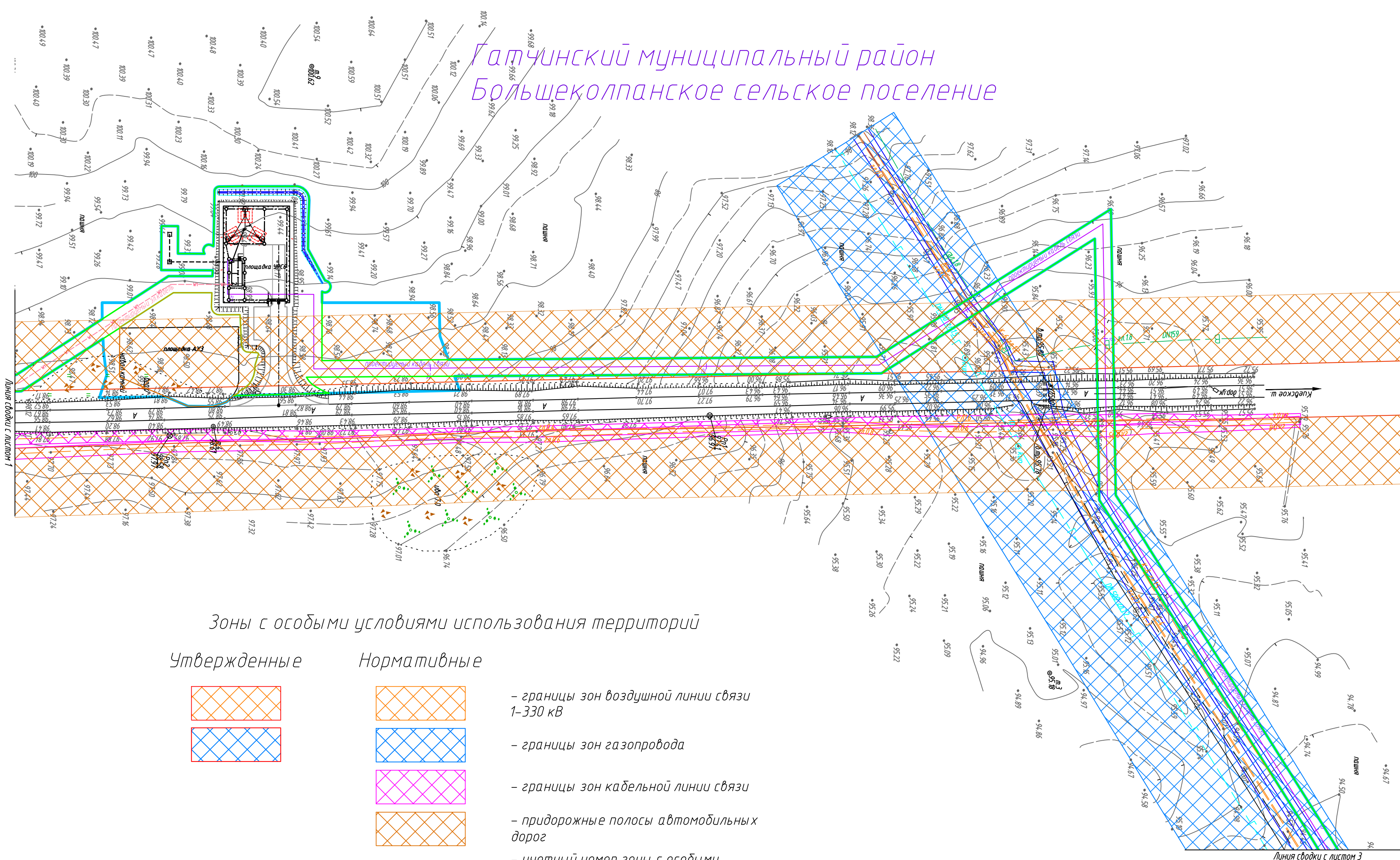
- |              |             |  |
|--------------|-------------|--|
| Утвержденные | Нормативные |  |
|              |             | - границы зон воздушной линии связи 1-330 кВ   |
|              |             | - границы зон газопровода  |
|              |             | - границы зон кабельной линии связи  |
|              |             | - придорожные полосы автомобильных дорог   |
|              |             | - учетный номер зоны с особыми условиями использования территории по данным государственного кадастра недвижимости |

47.22.2.49

Согласовано:  
Инф. Н. Подп. Подпись и дата. Взам. инб. М.



Гатчинский муниципальный район  
Большеколпанское сельское поселение



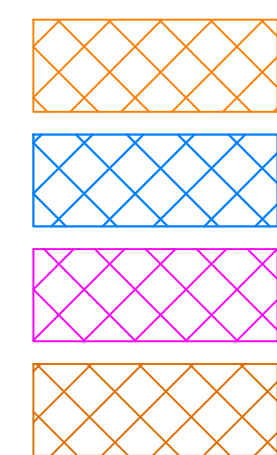
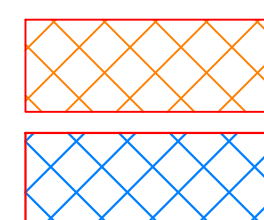
Условные обозначения:

- проектируемая антенна-опора высотой 75-80 м
- ось проектируемой кабельной линии связи
- ось проектируемой подъездной автомобильной дороги
- ось проектируемой ЛЭП
- граница территории, в отношении которой осуществляется подготовка проекта планировки территории
- граница зон планируемого размещения линейных объектов
- граница зон планируемого размещения объектов ВЗиС

Зоны с особыми условиями использования территорий

Утвержденные

Нормативные



- границы зон воздушной линии связи 1-330 кВ
- границы зон газопровода
- границы зон кабельной линии связи
- придорожные полосы автомобильных дорог
- учетный номер зоны с особыми условиями использования территории по данным государственного кадастра недвижимости

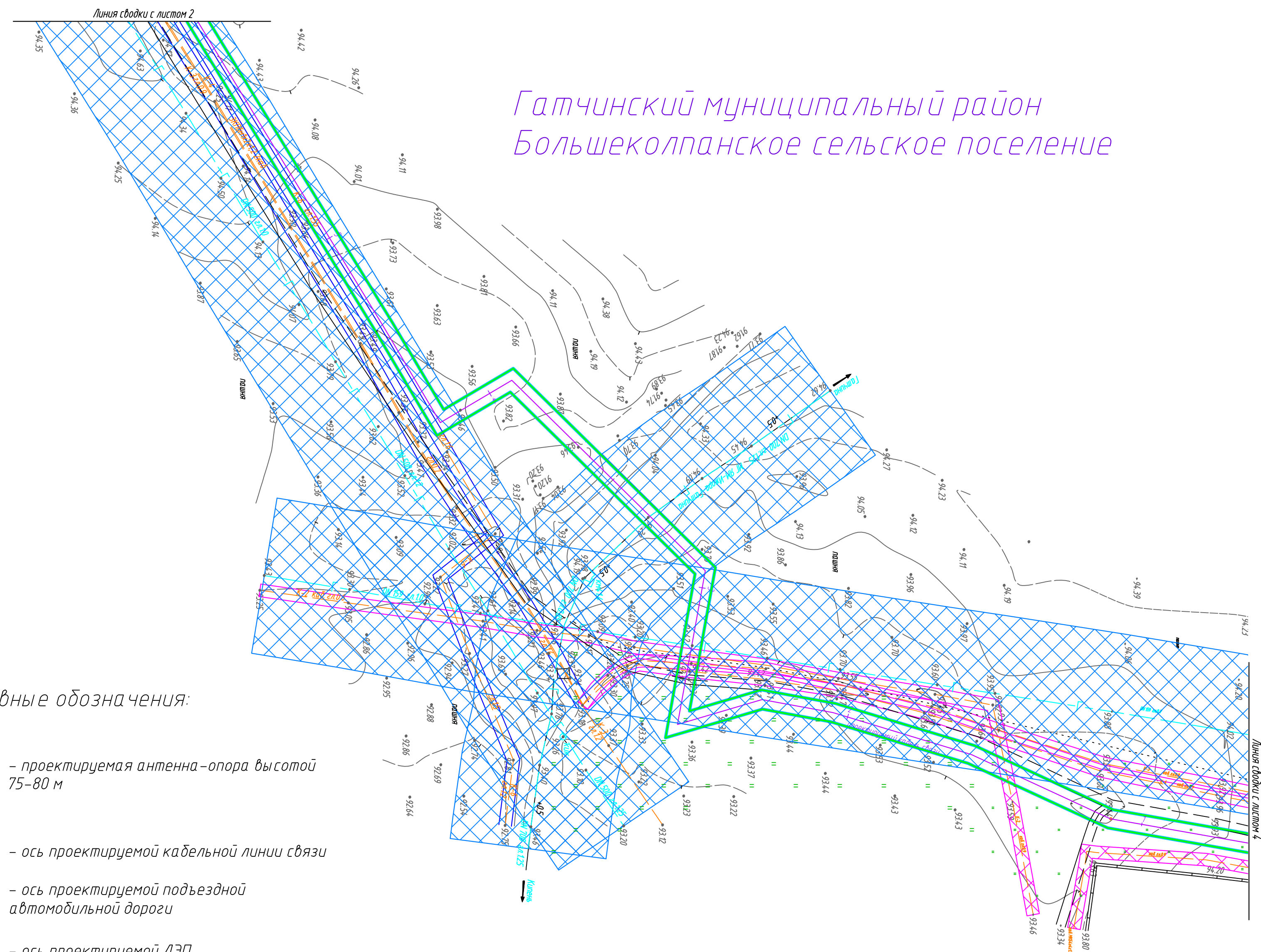
47.22.2.49

ПРИМЕЧАНИЕ:  
В границах подготовки проекта планировки территории иные зоны с особыми условиями использования территории отсутствуют.

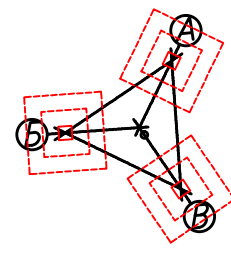





					0010.001.001.П2.0003-П315.23.4.6				
					Этап 24. «Развитие газотранспортных мощностей ЕЭС Северо-западного региона, участок Грязовец - КС Славянская» объекты радиорелейной связи для обслуживания магистрального газопровода с сопутствующими сооружениями (Ленинградская область Волосовский и Ломоносовский, Гатчинский районы)				
Изм.	Кол.уч.	Лист	№ док.	Подп.	Дата	Материалы по обоснованию проекта планировки территории. Графическая часть	Стадия	Лист	Листов
					0119		П	2	7
Разраб.		Киселев							
Гл. спец.		Тишин							
Нач.отд.		Маркелов							
Н.контр.		Тишин							
ГИП		Меркулов							
Схема границ зон с особыми условиями использования территории									

Согласовано:  
Инв. № подл. Подпись и дата. Взам. инв. №

Гатчинский муниципальный район  
 Большеколпанское сельское поселение

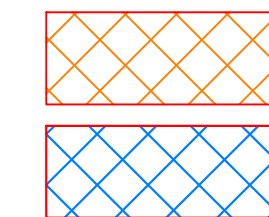


Условные обозначения:

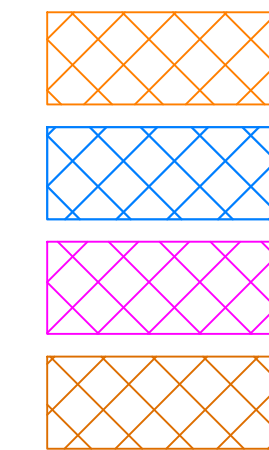
-  - проектируемая антенна-опора высотой 75-80 м
-  - ось проектируемой кабельной линии связи
-  - ось проектируемой подъездной автомобильной дороги
-  - ось проектируемой ЛЭП
-  - граница территории, в отношении которой осуществляется подготовка проекта планировки территории
-  - граница зон планируемого размещения линейных объектов

Зоны с особыми условиями использования территорий

Утвержденные



Нормативные



- границы зон воздушной линии связи 1-330 кВ
- границы зон газопровода
- границы зон кабельной линии связи
- придорожные полосы автомобильных дорог
- учетный номер зоны с особыми условиями использования территории по данным государственного кадастра недвижимости

47.22.2.49

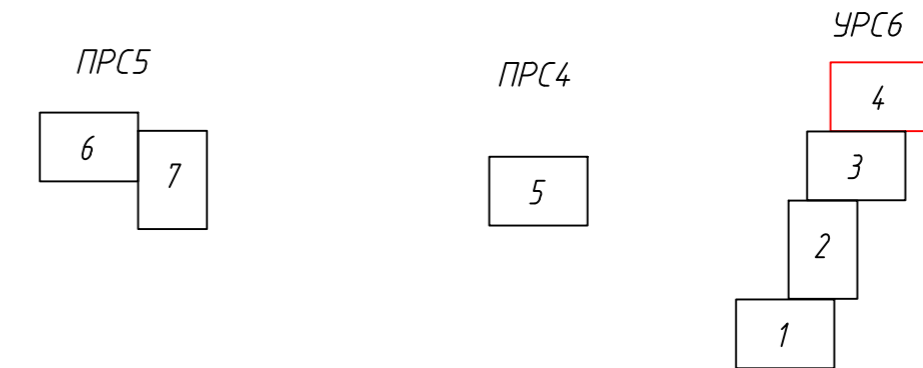
ПРИМЕЧАНИЕ:  
 В границах подготовки проекта планировки территории иные зоны с особыми условиями использования территории отсутствуют.

					0010.001.001.П2.0003-П315.23.4.6				
Этап 24. «Развитие газотранспортных мощностей ЕСГ Северо-западного региона, участок Грязовец - КС Славянская» объекты радиорелейной связи для обслуживания магистрального газопровода с сопутствующими сооружениями (Ленинградская область Вологодский и Ломоносовский, Гатчинский районы)									
Изм.	Кол.уч.	Лист	№ док.	Подп.	Дата	Материалы по обоснованию проекта планировки территории. Графическая часть	Стандия	Лист	Листов
Разраб.		Киселев		Тишин	01.19		П	3	7
Гл. спец.		Тишин		Меркулов					
Нач.отд.		Маркелов		Тишин					
Н.контр.		Тишин		Меркулов					
ГИП		Меркулов				Схема границ зон с особыми условиями использования территории			

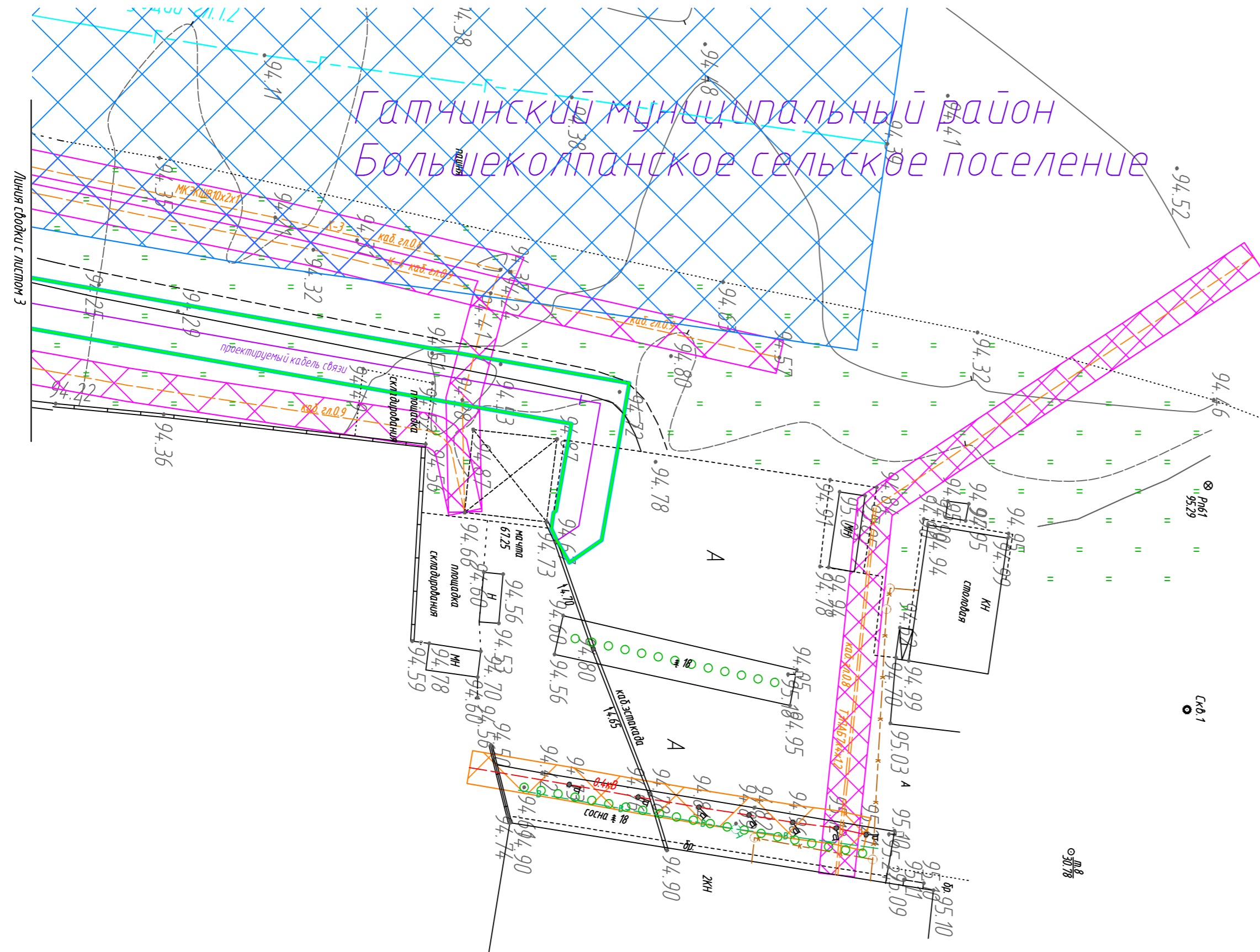


Согласовано:

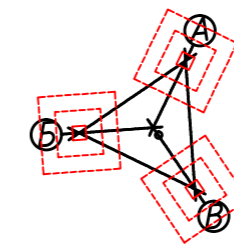

Инв. № подл. Подпись и дата. Взам. инв. №



Гатчинский муниципальный район  
Большеекпанское сельское поселение



Условные обозначения:



- проектируемая антенна-опора высотой 75-80 м

- ось проектируемой кабельной линии связи

- ось проектируемой подъездной автомобильной дороги

- ось проектируемой ЛЭП

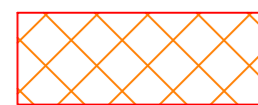
- граница территории, в отношении которой осуществляется подготовка проекта планировки территории

- граница зон планируемого размещения линейных объектов

Зоны с особыми условиями использования территорий

Утвержденные


Нормативные



- границы зон воздушной линии связи 1-330 кВ



- границы зон газопровода



- границы зон кабельной линии связи



- придорожные полосы автомобильных дорог

47.22.2.49

- учетный номер зоны с особыми условиями использования территории по данным государственного кадастра недвижимости

ПРИМЕЧАНИЕ:

В границах подготовки проекта планировки территории иные зоны с особыми условиями использования территории отсутствуют.

						0010.001.001.П2.0003-П315.23.4.6			
						Этап 24: «Развитие газотранспортных мощностей ЕСГ Северо-Западного региона, участок Грязовец - КС Славянская» объекты радиорелейной связи для обслуживания магистрального газопровода с сопутствующими сооружениями (Ленинградская область Волосовский и Ломоносовский, Гатчинский районы)			
Изм.	Кол.уч.	Лист	№ док.	Подп.	Дата	Материалы по обоснованию проекта планировки территории. Графическая часть	Стадия	Лист	Листов
Разраб.		Киселев			01.19		П	4	7
Гл. спец.		Тишин							
Нач.отд.		Маркелов							
Н.контр.		Тишин							
ГИП		Меркулов				Схема границ зон с особыми условиями использования территории			

Согласовано: \_\_\_\_\_  
Инв. N подл. Подпись и дата. Взам. инв. N \_\_\_\_\_



Волоsovский муниципальный район  
Зимитицкое сельское поселение

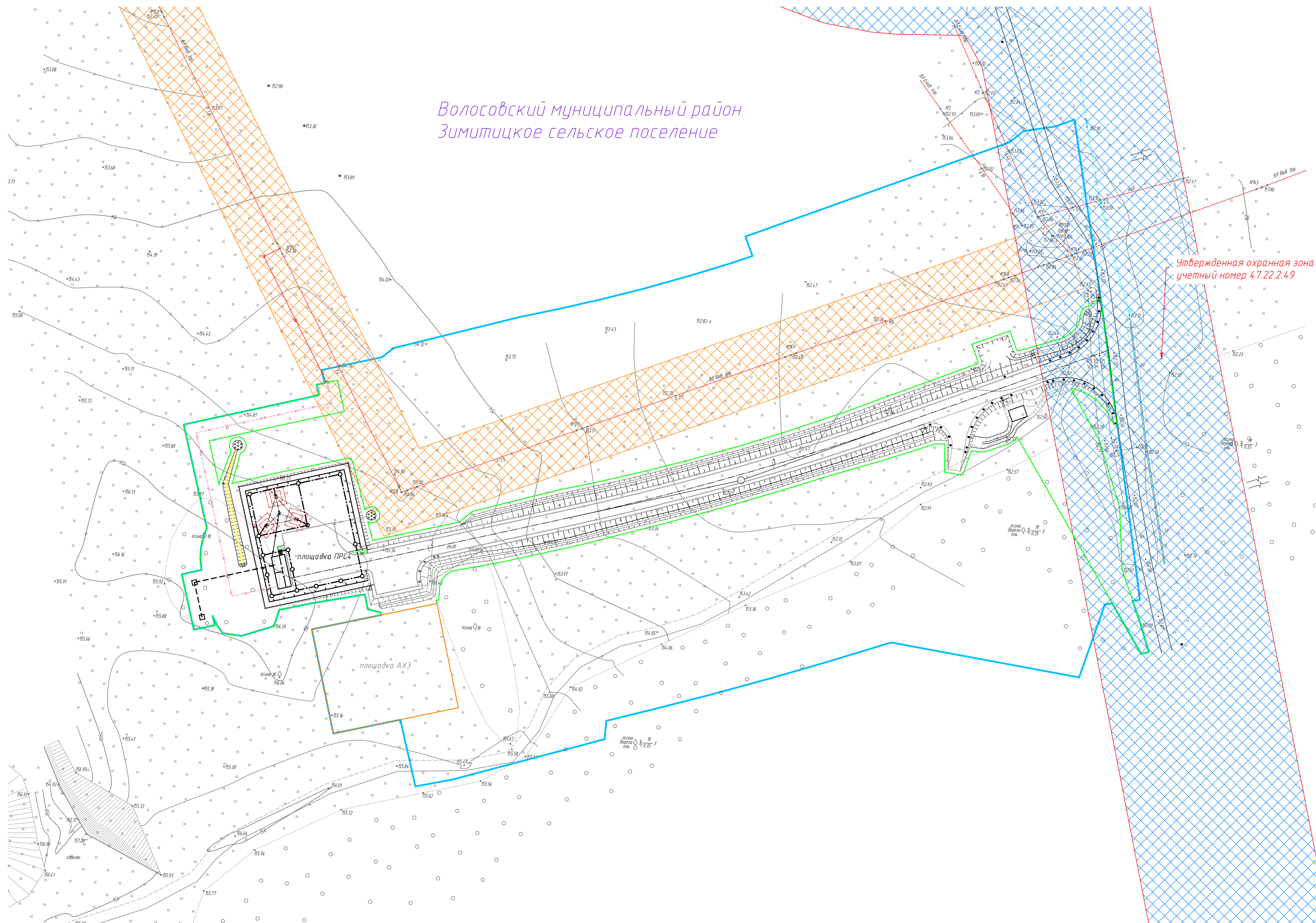
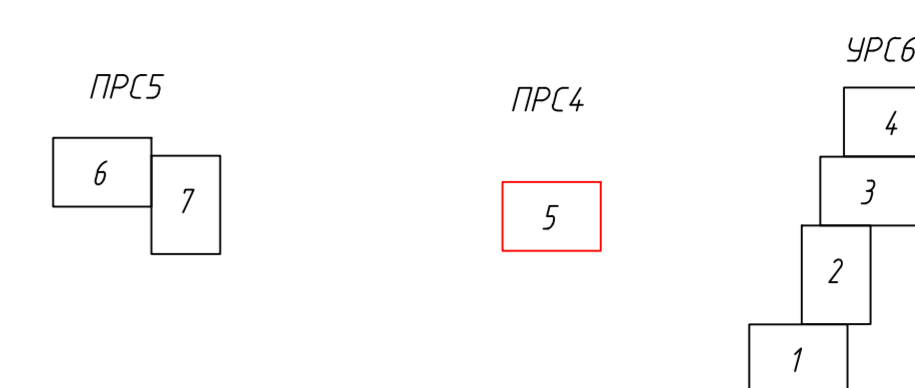


Схема расположения листов



Условные обозначения:

- проектируемая антенна-опора высотой 75-80 м
- ось проектируемой кабельной линии связи
- ось проектируемой подъездной автомобильной дороги
- ось проектируемой ЛЭП
- граница территории, в отношении которой осуществляется подготовка проекта планировки территории
- граница зон планируемого размещения линейных объектов
- граница зон планируемого размещения объектов ВЭиС

Зоны с особыми условиями использования территорий

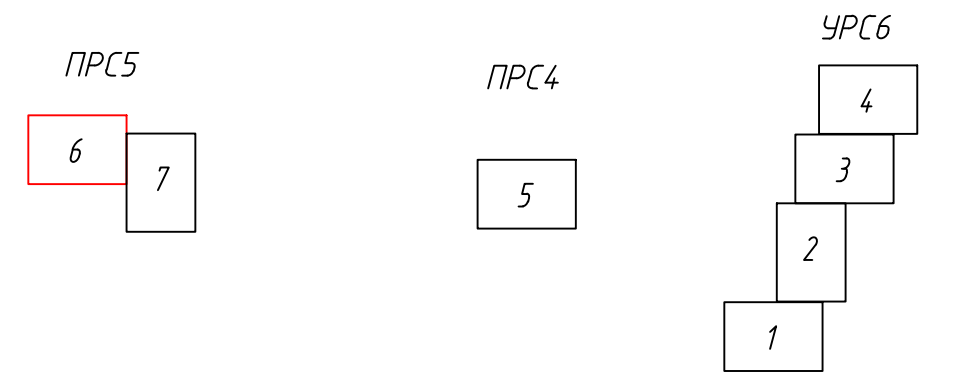
- |                     |                    |  |
|---------------------|--------------------|--|
| <b>Утвержденные</b> | <b>Нормативные</b> |  |
|                     |                    | - границы зон воздушной линии связи 1-330 кВ   |
|                     |                    | - границы зон газопровода  |
|                     |                    | - границы зон кабельной линии связи  |
|                     |                    | - придорожные полосы автомобильных дорог   |
|                     |                    | - учетный номер зоны с особыми условиями использования территории по данным государственного кадастра недвижимости |

47.22.2.49

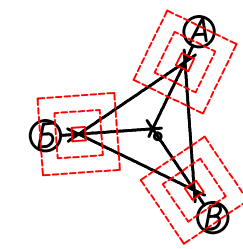
ПРИМЕЧАНИЕ:  
В границах подготовки проекта планировки территории иные зоны с особыми условиями использования территории отсутствуют.

0010.001.001.П2.0003-П315.23.4.6					
Этап 24 - Развитие газотранспортных мощностей ЕСТ (Северо-Западного региона, участок 1 разряда) - ИС Ставровский объекты радиорелейной связи для обслуживания магистрального газопровода с сопоставлением сооружений (Ленинградская область Волоsovский и Леннинский районы)					
Изм.	Кол. уч.	Лист	№ док.	Подп.	Дата
Разраб.	Киселев	01/19			
Гл. спец.	Тящин				
Нач. отд.	Мажелько				
Инженер	Ташин				
ГИП	Меркулов				
Материалы по обоснованию проекта планировки территории Газификация часть				Стандия	Лист
Схема границ зон с особыми условиями использования территории				п	5 7



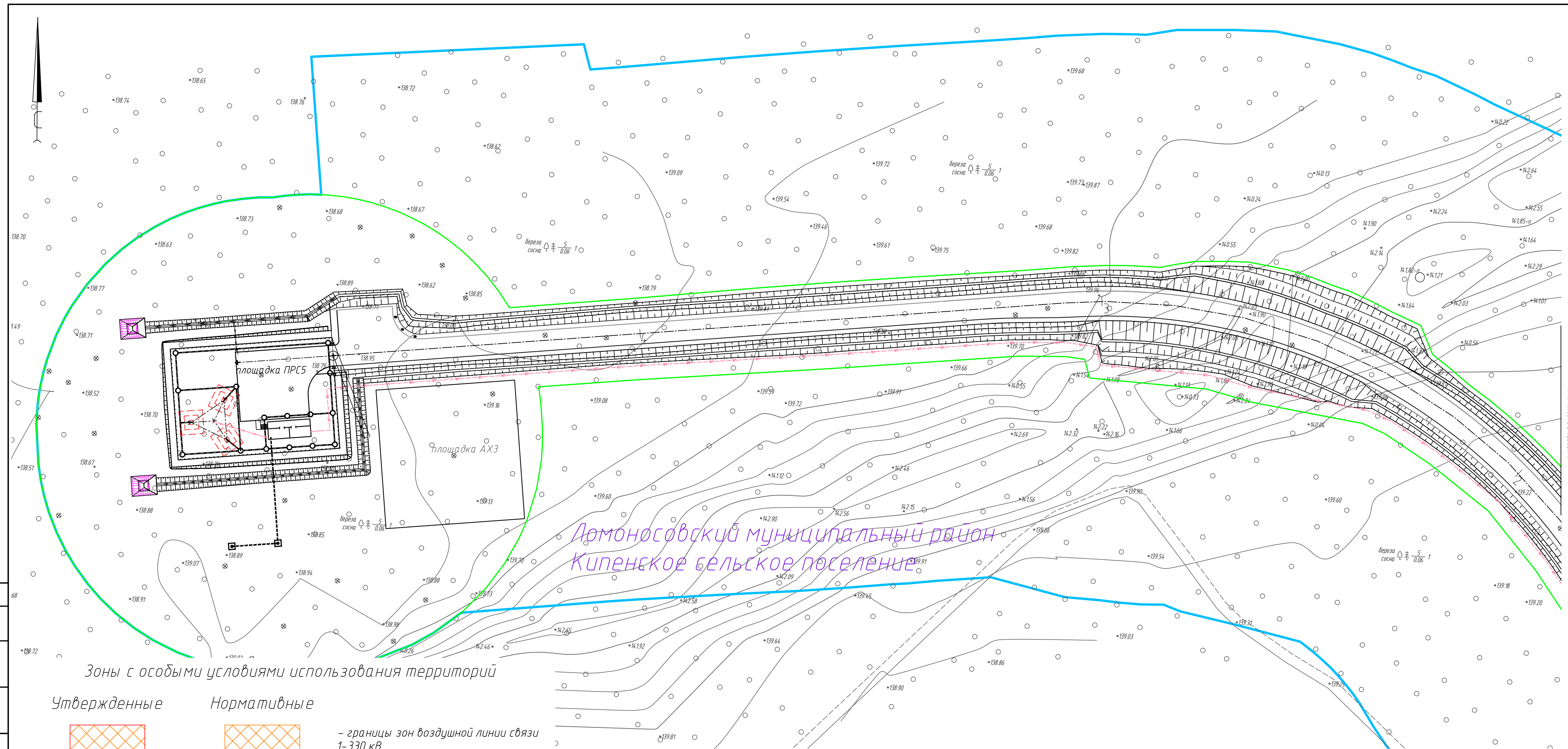


Условные обозначения:



- проектируемая антенна-опора высотой 75-80 м

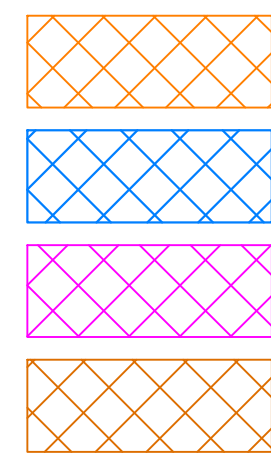
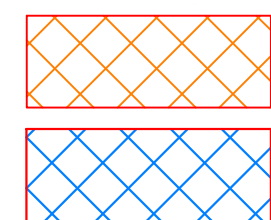
- ось проектируемой кабельной линии связи
- ось проектируемой подъездной автомобильной дороги
- ось проектируемой ЛЭП
- граница территории, в отношении которой осуществляется подготовка проекта планировки территории
- граница зон планируемого размещения линейных объектов



Ломоносовский муниципальный район  
Кипенское сельское поселение

Зоны с особыми условиями использования территорий

Утвержденные      Нормативные



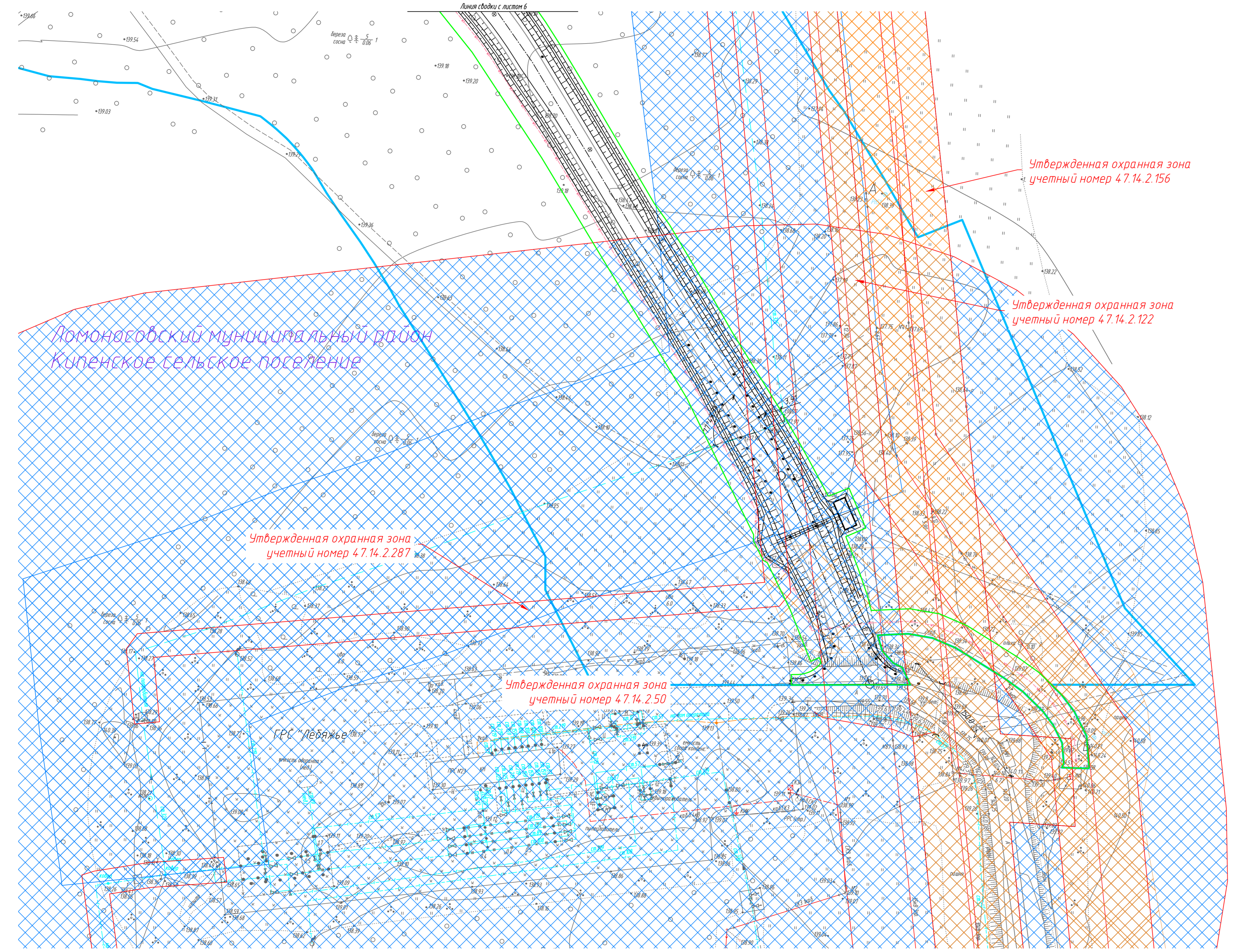
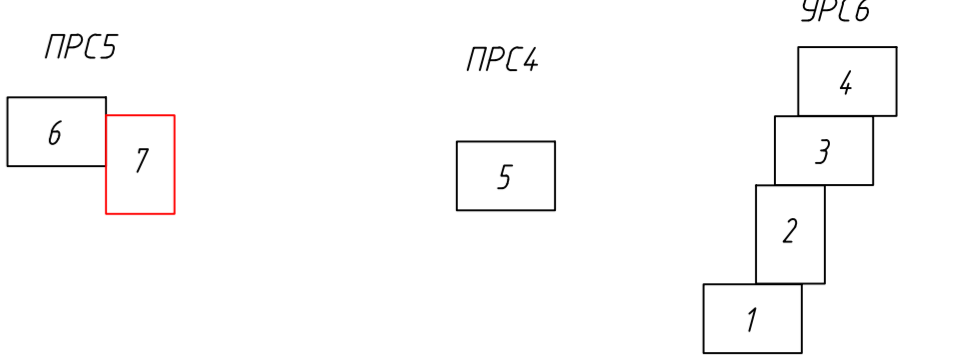
- границы зон воздушной линии связи 1-330 кВ
- границы зон газопровода
- границы зон кабельной линии связи
- придорожные полосы автомобильных дорог
- учетный номер зоны с особыми условиями использования территории по данным государственного кадастра недвижимости

47.22.2.49

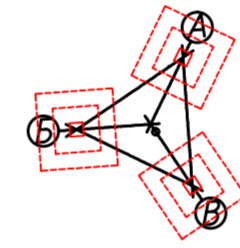





ПРИМЕЧАНИЕ:  
В границах подготовки проекта планировки территории иные зоны с особыми условиями использования территории отсутствуют.

Согласовано: \_\_\_\_\_  
Инв. № подл. Подпись и дата. Взам. инв. № \_\_\_\_\_







					0010.001.001.П2.0003-П315.23.4.6				
					Этап 24: «Развитие газотранспортных мощностей ЕСГ Северо-Западного региона, участок Грязовец - КС Ставлянская» объекты радиорелейной связи для обслуживания магистрального газопровода с сопутствующими сооружениями (Ленинградская область Волосовский и Ломоносовский, Гатчинский районы)				
Изм.	Кол.уч.	Лист	№ док.	Подп.	Дата	Материалы по обоснованию проекта планировки территории. Графическая часть	Стадия	Лист	Листов
Разраб.	Киселев	Тишин	0119				П	6	7
Гл. спец.	Тишин								
Нач.отд.	Маркелов								
Н.контр.	Тишин								
ГИП	Меркулов								
Схема границ зон с особыми условиями использования территории									



Условные обозначения:

-  - проектируемая антенна-опора высотой 75-80 м
-  - ось проектируемой кабельной линии связи
-  - ось проектируемой подъездной автомобильной дороги
-  - ось проектируемой ЛЭП
-  - граница территории, в отношении которой осуществляется подготовка проекта планировки территории
-  - граница зон планируемого размещения линейных объектов


Зоны с особыми условиями использования территорий

- |   |   |  |
|---|---|--|
| <b>Утвержденные</b>   | <b>Нормативные</b>  |  |
|  |    | - границы зон воздушной линии связи 1-330 кВ   |
|  |    | - границы зон газопровода  |
|   |  | - границы зон кабельной линии связи  |
|   |  | - придорожные полосы автомобильных дорог   |
|   |   | - учетный номер зоны с особыми условиями использования территории по данным государственного кадастра недвижимости |

47.22.2.49

ПРИМЕЧАНИЕ:  
В границах подготовки проекта планировки территории иные зоны с особыми условиями использования территории отсутствуют.

0010.001.001.П2.0003-П315.23.4.6					
Этап 24 - Развитие газотранспортных мощностей ЕСТ (Северо-Западного региона, участок "Грядыцы" - ИС Ставочкин) объекты радиальной связи для обслуживания газопровода с сопутствующим оборудованием (Ленинградская область Волосовский и Ломоносовский, Гатчинский районы)					
Изм.	Кол.уч.	Лист	М.доп.	Подп.	Дата
Разраб.	Киселев				01.19
Гл. спец.	Ташин				
Нач. отд.	Мажелов				
Инж.контр.	Ташин				
ГИП	Мержилов				
Материалы по обоснованию проекта планировки территории. Графическая часть				Стандия	Лист
Схема границ зон с особыми условиями использования территории				п	7 / 7



Создано: [ ]  
 Изм. [ ]  
 Имя: [ ]  
 Путь: [ ]





