Приложение к распоряжению Росавтодора
от_____№_____

ДОКУМЕНТАЦИЯ ПО ПЛАНИРОВКЕ ТЕРРИТОРИИ ОБЪЕКТА

«Строительство и реконструкция автомобильной дороги М-20 Санкт-Петербург - Псков - Пустошка - Невель до границы с Республикой Беларусь. Реконструкция автомобильной дороги Р-23 Санкт - Петербург - Псков - Пустошка - Невель - граница с Республикой Белоруссия на участке км 54+000 - км 80+000, Ленинградская область»

ПРОЕКТ МЕЖЕВАНИЯ ТЕРРИТОРИИ
ОСНОВНАЯ ЧАСТЬ

286/17/102074-ПЗ3.5

ВОЛОГДА 2019

№ п/п	Наименование	Страница
1	Текстовая часть	3
2	Перечень земельных участков, в том числе образуемых, планируемых к резервированию и дальнейшему изъятию в целях обеспечения реализации объекта: «Строительство и реконструкция автомобильной дороги М-20 Санкт-Петербург - Псков - Пустошка - Невель до границы с Республикой Беларусь. Реконструкция автомобильной дороги Р-23 Санкт - Петербург - Псков - Пустошка - Невель - граница с Республикой Белоруссия на участке км 54+000 - км 80+000, Ленинградская область»	13
3	Перечень земельных участков, в том числе образуемых, расположенных в границах резервируемых земель в целях обеспечения реализации объекта: «Строительство и реконструкция автомобильной дороги М-20 Санкт-Петербург - Псков - Пустошка - Невель до границы с Республикой Беларусь. Реконструкция автомобильной дороги Р-23 Санкт - Петербург - Псков - Пустошка - Невель - граница с Республикой Белоруссия на участке км 54+000 - км 80+000, Ленинградская область»	44
4	Перечень земельных участков, существующих автомобильных дорог федерального значения, попадающих в границы зоны размещения объекта: «Строительство и реконструкция автомобильной дороги М-20 Санкт-Петербург - Псков - Пустошка - Невель до границы с Республикой Беларусь. Реконструкция автомобильной дороги Р-23 Санкт - Петербург - Псков - Пустошка - Невель - граница с Республикой Белоруссия на участке км 54+000 - км 80+000, Ленинградская область»	52
5	Перечень земельных участков, расположенных в границах зоны размещения линейных объектов, подлежащих переносу (переустройству) в целях обеспечения реализации объекта: «Строительство и реконструкция автомобильной дороги М-20 Санкт-Петербург - Псков - Пустошка - Невель до границы с Республикой Беларусь. Реконструкция автомобильной дороги Р-23 Санкт - Петербург - Псков - Пустошка - Невель - граница с Республикой Белоруссия на участке км 54+000 - км 80+000, Ленинградская область» (Постоянное занятие)	54
6	Характеристика лесного участка Гатчинское лесничество Заречское участковое лесничество	60
7	Характеристика лесного участка Гатчинское лесничество Минское участковое лесничество	67
8	Характеристика лесного участка Гатчинское лесничество Рылеевское участковое лесничество	73
9	Чертеж межевания территории. М 1:1000	79
10	Перечень координат характерных точек красных линий	102
11	Каталог координат поворотных точек придорожной полосы	118
12	Каталоги координат характерных точек границ земельных участков и частей земельных участков	131

Взам. инв. №

Подпись и дата

Инв.№ ориг.

Изм.	Кол.у	Лист	№ док	Подпись	Дата
Разработал		Леонтьева И.Л.			05.08.19
Проверил		Зайцева В.А.			05.08.19
Н. контр.		Шанина И.В.			05.08.19

286/17/102074-ПЗ3.5 С

Содержание тома 1.3.5

Стадия	Лист	Листов
ДПТ		

ООО «ПИИ «Севзападдорпроект»

ВВЕДЕНИЕ

Проект межевания территории, предусматривающий размещение линейного объекта федерального значения: : «Строительство и реконструкция автомобильной дороги М-20 Санкт-Петербург - Псков - Пустошка - Невель до границы с Республикой Беларусь. Реконструкция автомобильной дороги Р-23 Санкт - Петербург - Псков - Пустошка - Невель - граница с Республикой Белоруссия на участке км 54+000 - км 80+000, Ленинградская область» разработан в соответствии с действующей законодательно-нормативной и методической документации:

1. Градостроительный кодекс Российской Федерации (от 29.12.2004 № 190-ФЗ).
2. Земельный кодекс Российской Федерации (от 25.10.2001 № 136-ФЗ).
3. Лесной кодекс Российской Федерации (от 04.12.2006 № 200-ФЗ).
4. Водный кодекс Российской Федерации (от 03.06.2006 № 74-ФЗ).
5. Федеральный закон от 25.06.2002 № 73-ФЗ «Об объектах культурного наследия (памятниках истории и культуры) народов Российской Федерации».
6. Федеральный закон от 10.01.2002 № 7-ФЗ «Об охране окружающей среды».
7. Федеральный закон от 21.02.1992 № 2395-1 «О недрах».
8. Федеральный закон Российской Федерации от 17.07.2001 № 101-ФЗ «О разграничении государственной собственности на землю».
9. Федеральный закон от 20.03.2011 № 41-ФЗ «О внесении изменений в градостроительный кодекс РФ и отдельные законодательные акты РФ в части вопросов территориального планирования».
10. Федеральный закон от 08.11.2007 № 257-ФЗ (ред. от 23.07.2013) «Об автомобильных дорогах и о дорожной деятельности в Российской Федерации и о внесении изменений в отдельные законодательные акты Российской Федерации».
11. Постановление Правительства РФ от 02.09.2009 № 717 (ред. от 11.03.2011) «О нормах отвода земель для размещения автомобильных дорог и (или) объектов дорожного сервиса».
12. Приказ Министерства транспорта Российской Федерации (Минтранс России) от 6 июля 2012 № 199.
13. Положение о водоохранных зонах водных объектов и их прибрежных защитных полосах (Пост. пр-ва РФ от 23.11.1996 № 14040).
14. СП 42.13330.2016 Актуализированная редакция СНиП 2.07.01-89* «Градостроительство. Планировка и застройка городских и сельских поселений».
15. СНиП 11-04-2003 «Инструкция о порядке разработки, согласования, экспертизы и утверждения градостроительной документации».
16. СанПиН 2.2.1/2.1.1.1200-03 «Санитарно-защитные зоны и санитарная классификация предприятий, сооружений и иных объектов».

Проект межевания территории для линейного объекта: «Строительство и реконструкция автомобильной дороги М-20 Санкт-Петербург - Псков - Пустошка - Невель до

Взам. инв. №

Подпись и дата

Инв.№ ориг.

						286/17/102074-ПЗ3.5 ТЧ
Изм.	Кол.у	Лист	№ док	Подпись	Дата	
Разработал		Леонтьева И.Л.			31.07.19	Текстовая часть
Проверил		Зайцева В.А.			31.07.19	
Н. контр.		Шанина И.В.			31.07.19	

Стадия	Лист	Листов
ДПТ	1	10

ООО «ПИИ «Севзападдорпроект»

границы с Республикой Беларусь. Реконструкция автомобильной дороги Р-23 Санкт - Петербург - Псков - Пустошка - Невель - граница с Республикой Белоруссия на участке км 54+000 - км 80+000, Ленинградская область» разработан на основании:

– Распоряжения Федерального дорожного агентства Министерства транспорта Российской Федерации (Росавтодор) от 20.11.2018 № 4039-р.

– Задания на подготовку документации по планировке территории.

Функции Заказчика по реализации проекта возложены на ФКУ «Управление федеральных автомобильных дорог «Северо-Запад» имени Н.В. Смирнова Федерального дорожного агентства».

Исходные данные предоставлены Заказчиком работ.

Основанием для разработки документации является государственный контракт.

1 ОБЩАЯ ХАРАКТЕРИСТИКА ОБЪЕКТА СТРОИТЕЛЬСТВА

Автомобильная дорога общего пользования федерального значения Р-23 Санкт-Петербург – Псков – Пустошка – Невель – граница с Республикой Белоруссия имеет протяженность 508 км. Далее дорога переходит в автомагистраль в направлении Гомель, Киев, Одесса. В пределах Российской Федерации дорога проходит по территории Ленинградской и Псковской области, которые входят в состав Северо- Западного федерального округа..

Автодорога отнесена к автомобильным дорогам федерального значения как соединяющая между собой административные центры субъектов России, что обозначается префиксом Р в её названии. Часто именуется Киевским шоссе.

Автомобильная дорога является частью европейского маршрута Е95 в Восточной Европе на территории России, Белоруссии, Украины, Турции. Имеет важное межгосударственное значение для восточнославянских стран, СНГ, а также важное международное значение. Проходит по территории Ленинградской и Псковской областей РФ, Витебской, Могилёвской и Гомельской областей Белоруссии, Черниговской, Киевской, Черкасской, Кировоградской, Николаевской и Одесской областей Украины, далее паромом по Чёрному морю, затем по территории Турции (илы Самсун и Амасья).

В зону тяготения реконструируемого участка автомобильной дороги вошли субъекты РФ и муниципальные образования, по территории которых проходит автомобильная дорога: Санкт-Петербург, Гатчинский и Лужский районы Ленинградской области, Плюсский, Псковский и Струго – Красненский районы Псковской области, г. Псков, а также г. В.Новгород, Новгородский и Батецкий районы Новгородской области.

В настоящее время, социально-экономическая роль автомобильной дороги в развитии народно-хозяйственного комплекса сдерживается из за ограничений, возникших в связи с высокой степенью износа, исчерпанием пропускной способности, низкого уровня эксплуатационного обслуживания транспортных потоков.

В целом дорожная сеть района проектирования характеризуется как достаточно развитая, ввиду наличия как нескольких крупных магистралей, проходящих в районе проектирования в различных направлениях, так и большого количества местных дорог.

Решение о разработке проектной документации «Строительство и реконструкция автомобильной дороги М-20 Санкт-Петербург - Псков - Пустошка - Невель до границы с Республикой Беларусь. Реконструкция автомобильной дороги Р-23 Санкт - Петербург - Псков - Пустошка - Невель - граница с Республикой Белоруссия на участке км 54+000 - км 80+000, Ленинградская область» ФКУ «Управление федеральных автомобильных дорог «Северо-Запад» имени Н.В. Смирнова Федерального дорожного агентства» на основании Государственной программы Российской Федерации «Развитие транспортной системы», утвержденной Постановлением Правительства российской Федерации от 20 декабря 2017 года № 1596, а также Федеральной адресной инвестиционной программы на 2018 год и плановый период 2019-2020 годов, утвержденной Министерством экономического развития России 18 декабря 2018 года, схемы территориального планирования Российской Федерации в области Федерального транспорта (железнодорожного, воздушного, морского, внутреннего водного транспорта) и автомобильных дорог федерального значения, утвержденной Распоряжением Правительства Российской Федерации от 19.03.2013 № 384-р.

На всем протяжении рассматриваемого участка автомобильная дорога, где автодорога проходит по существующему направлению, имеет асфальтобетонное покрытие. Асфальтобе-

тонное покрытие на рассматриваемом участке автомобильной дороги имеет дефекты в виде продольных и поперечных трещин, выбоин, сеток трещин.

Водоотвод на участке осуществляется по канавам вдоль земляного полотна, через водопропускные трубы пересечений и примыканий, а также через водопропускные трубы под основной дорогой.

Для обеспечения водоотвода с проезжей части автодороги установлены продольные лотки, сбросы и лотки на откосах насыпи.

На рассматриваемом участке автомобильной дороги имеется 6 водопропускных труб на основной дороге и 13 труб на съездах.

На существующем участке присутствуют 65 примыканий в одном уровне, некоторые частично оборудованы.

На км 58+598 справа оборудовано место отдыха для стоянки автомобилей.

На существующем участке автомобильной дороги для обеспечения безопасности движения, установлено металлическое барьерное ограждение и пластиковые сигнальные столбики. Дорога оснащена дорожными знаками.

Для освещения населенного пункта Лядино и Никольское на участке автомобильной дороги имеется электроосвещение. Железобетонные опоры линии электроосвещения располагаются непосредственно на бровке земляного полотна.

На ПК 211+67 проектная трасса пересекает автомобильную дорогу общего пользования регионального значения Кемполово – Выра – Тосно – Шапки. Автомобильная дорога соответствует III технической категории.

Результаты обследования показали, что обследуемый участок дороги имеет асфальтобетонное покрытие, на всем протяжении которого присутствуют дефекты в виде продольных и поперечных трещин, выбоин.

Откосы существующей дороги находятся в удовлетворительном состоянии.

Обочины замусорены твердыми бытовыми отходами. Состояние в целом можно считать удовлетворительным. Водоотвод на участке изысканий осуществляется по кюветам вдоль земляного полотна.

На рассматриваемом участке автомобильной дороги имеется три трубы на основной дороге и три трубы на съездах.

На данном участке дороги присутствуют 8 примыканий.

На рассматриваемом участке автомобильной дороги, для обеспечения безопасности дорожного движения, установлены пластиковые сигнальные столбики.

Дорога оснащена дорожными знаками.

В целях складирования строительных и иных материалов, размещения временных или вспомогательных сооружений (включая ограждения, бытовки, навесы) и строительной техники, которые необходимы для обеспечения строительства, реконструкции, объекта федерального значения, а также при размещение объектов электросетевого хозяйства, водопроводных сетей, сетей водоотведения, линий и сооружений связи, линейных объектов системы газоснабжения, их неотъемлемых технологических частей, которые переносятся в связи с изъятием земельных участков, на которых они ранее располагались, для государственных или муниципальных нужд предусматривается установление публичного сервитута (временное занятие) на период строительства объекта.

Положение трассы согласовано с заказчиком ФКУ Упрдор «Северо-Запад», а также со всеми землепользователями.

2 ПРОЕКТНЫЕ РЕШЕНИЕ

На основании ст. 43 Градостроительного кодекса РФ подготовка проектов межевания территории осуществляется для:

1) определения местоположения границ образуемых и изменяемых земельных участков;

2) установления, изменения, отмены красных линий для застроенных территорий, в границах которых не планируется размещение новых объектов капитального строительства, а также для установления, изменения, отмены красных линий в связи с образованием и (или) изменением земельного участка, расположенного в границах территории, применительно к которой не предусматривается осуществления деятельности по комплексному и устойчивому развитию территории, при условии, что такие установление, изменение, отмена влекут за собой исключительно изменение границ территории общего пользования.

Испрашиваемая зона планируемого размещения Объекта строительства состоит из земель, занимаемых для реконструкции основной дороги, примыканий и транспортных развязок. Для объезда и складирования техники предусмотрено занятие земель во временное пользование.

Граница зоны планируемого размещения линейного объекта, необходимая для размещения Объекта строительства, определена согласно Нормам отвода земель для размещения автомобильных дорог и (или) объектов дорожного сервиса, утвержденных постановлением Правительства РФ от 02.09.2009 № 717, и подтверждена продольным профилем и типовыми поперечными профилями земляного полотна дороги. Ширина полосы отвода, необходимая для размещения дороги и сооружений на ней, определяется исходя из ширины земляного полотна, высоты насыпей и глубины выемок, крутизны откосов, наличия искусственных сооружений, примыканий транспортных развязок, размещения водоотводных сооружений, а также обеспечения боковой видимости дороги (25 м от кромки проезжей части).

Образование земельных участков для размещения Объекта строительства осуществляется исключительно в соответствии с утвержденным проектом межевания территории. Проект межевания территории разработан с учетом требований к образуемым и измененным земельным участкам, установленных земельным законодательством. Проектом межевания территории предусмотрено образование земельных участков путем раздела, в том числе с сохранением в измененных границах исходного, а также путем образования из земель, находящихся в государственной собственности.

В соответствии с проектом межевания территории земельные участки будут образованы из земель различных категорий: «земли населенных пунктов», «земли промышленности, энергетики, транспорта, связи, радиовещания, телевидения, информатики, земли для обеспечения космической деятельности, земли обороны, безопасности и земли иного специального назначения», «земли лесного фонда», «земли сельскохозяйственного назначения» «категория не установлена» - находящихся как в федеральной (государственной), муниципальной собственности, так и в частной.

Площади земельных участков, в отношении которых предполагается резервирование и (или) изъятие для государственных нужд земельных участков, попадающих в зону планируемого размещения линейных объектов, а также земельных участков необходимых для складирования строительных и иных материалов, размещения временных или вспомогательных сооружений (включая ограждения, бытовки, навесы) и (или) строительной техники, которые

необходимы для обеспечения строительства, определены на основании проектных решений. Сведения о площадях образуемых земельных участков, попадающих в границы зоны размещения линейного объекта, в том числе земельных участков на которые предполагается установление публичного сервитута на период строительства линейного объекта представлены на чертежах «Чертеж межевания территории М 1:1000», а также в Перечнях образуемых земельных участков.

В результате выполнения проекта межевания территории предлагается:

- уточнить границы и площадь ранее образованных и зарегистрированных в ЕГРН земельных участков с частичным изъятием земли для государственных нужд, в отношении земельных участков граница которых не установлена в соответствии с требованиями земельного законодательства. (земельный участок с кадастровыми номерами 47:23:0441002:29) - «Перечень земельных участков, в том числе образуемых, планируемых к резервированию и дальнейшему изъятию в целях обеспечения реализации объекта»;

- изъять полностью ранее образованные и зарегистрированные в ЕГРН земельные участки, которые полностью попадают в границы зоны размещения линейного объекта. (земельные участки с кадастровыми номерами 47:23:0441004:182, 47:23:0713002:167, 47:23:0713002:168, 47:23:0713002:170, 47:23:0713002:171, 47:23:0713002:169, 47:23:0713002:104, 47:23:0713002:107) - «Перечень земельных участков, в том числе образуемых, планируемых к резервированию и дальнейшему изъятию в целях обеспечения реализации объекта»;

- образовать путем раздела новые земельные участки из земельных участков, изымаемых частично для государственных нужд.(земельные участки с кадастровыми номерами 47:23:0441001:478, 47:23:0423001:53, 47:23:0424001:74, 47:23:0441004:213, 47:23:0441004:210, 47:23:0441004:211, 47:23:0441004:212, 47:23:0441004:207, 47:23:0441004:208, 47:23:0441004:206, 47:23:0424001:71, 47:23:0424002:109, 47:23:0441001:349, 47:23:0441004:188, 47:23:0441004:189, 47:23:0410001:337, 47:23:0410001:120, 47:23:0410002:93, 47:23:0432001:302, 47:23:0713002:150, 47:23:0713002:127, 47:23:0713002:166, 47:23:0713002:165, 47:23:0713002:92, 47:23:0713002:91, 47:23:0713002:90, 47:23:0713002:103, 47:23:0713002:95, 47:23:0713003:122, 47:23:0713003:119, 47:23:0713003:120, 47:23:0713003:118, 47:23:0713003:142, 47:23:0713003:143, 47:23:0713003:144, 47:23:0713003:145, 47:23:0713003:146, 47:23:0713003:159, 47:23:0713003:160, 47:23:0713003:175, 47:23:0713003:131) - «Перечень земельных участков, в том числе образуемых, планируемых к резервированию и дальнейшему изъятию в целях обеспечения реализации объекта»

- образовать путем раздела новые земельные участки из земель, находящихся в неразграниченной государственной собственности. - «Перечень земельных участков, в том числе образуемых, расположенных в границах резервируемых земель в целях обеспечения реализации объекта»;

- образовать путем раздела с сохранением исходных земельных участков в измененных границах новые земельные участки из земель, находящихся в фонде перераспределения земель района или в государственной собственности и переданных в аренду, постоянное бессрочное пользование (земельные участки с кадастровыми номерами 47:23:0000000:344, 47:23:0441004:187, 47:23:0000000:51, 47:23:0000000:21, 47:23:0000000:51349, 47:23:0441002:15, 47:23:0000000:79, 47:23:0000000:49860, 47:23:0441002:29, 47:23:0000000:50993, 47:23:0432001:311, 47:23:0713002:157, 47:23:0713002:156, 47:23:0713002:137, 47:23:0713002:155, 47:23:0713002:80, 47:23:0000000:226, 47:23:0713003:177, 47:23:0713003:178,

47:23:0713003:179, 47:23:0000000:51180) - «Перечень земельных участков, в том числе образуемых, планируемых к резервированию и дальнейшему изъятию в целях обеспечения реализации объекта»;

- образовать путем выдела доли из земельных участков общей долевой собственности граждан на основании проекта межевания земель, с последующим разделом образованных земельных участков в целях изъятия для государственных нужд (земельные участки с кадастровыми номерами 47:23:0000000:20, 47:23:0000000:34) - «Перечень земельных участков, в том числе образуемых, планируемых к резервированию и дальнейшему изъятию в целях обеспечения реализации объекта»;

- образовать путем раздела новые земельные участки из земель, находящихся в государственной собственности, а также из земельных участков, изымаемых частично для государственных нужд в соответствии с проектным решением для переноса (переустройства) инженерно-технических коммуникаций из зоны планируемого размещения объекта. – «Перечень земельных участков, расположенных в границах зоны размещения линейных объектов, подлежащих переносу (переустройству) в целях обеспечения реализации объекта»;

- заключить соглашение об установлении публичного сервитута в соответствии с проектным решением для переноса (переустройства) инженерно-технических коммуникаций из зоны планируемого размещения объекта, а также в целях складирование строительных и иных материалов, размещение временных или вспомогательных сооружений (включая ограждения, бытовки, навесы) и (или) строительной техники, которые необходимы для обеспечения строительства объекта.

В ходе разработки проекта межевания территории были выявлены реестровые ошибки в границах смежных земельных участках, вызывающие чересполосицу и (или наложение границ смежных земельных участков: 1) Граница земельного участка с кадастровым номером 47:23:0441004:187 пересекает границу земельного участка с кадастровым номером 47:23:0000000:21 (47:23:0441004:151). 2) Граница земельного участка с кадастровым номером 47:23:0000000:21 (47:23:0441004:89) пересекает границу земельного участка с кадастровым номером 47:23:0000000:311. 3) Граница земельного участка с кадастровым номером 47:23:0713003:143 пересекает границу земельного участка с кадастровым номером 47:23:0713003:178. 4) Границы земельных участков 47:23:0424001:71 и 47 :23:0000000:311 не являются смежными по отношению к друг другу, что вызывает вклинивание участка неразграниченной государственной собственности. 5) Местоположение участков 47:23:0713002:107, 47:23:0713003:142, 47:23:0713003:144, 47:23:0713003:145, 47:23:0713003:146, 47:23:0713003:131, определенное по координатам границ земельных участков, содержащихся в выписках из ЕГРН об объектах недвижимости не соответствует их фактическому местоположению на местности. 6) Площадь земельных участков с кадастровыми номерами 47:23:0441004:182, 47:23:0713002:168, 47:23:0713002:170, 47:23:0713002:171, 47:23:0713002:104, 47:23:0713002:107, содержащаяся в выписках из ЕГРН об объектах недвижимости не соответствует площади этих участков, вычисленной по координатам.

В соответствии с Классификатором видов разрешенного использования земельных участков, утвержденным приказом Министерства экономического развития Российской Федерации от 01.09.2014 № 540, намечаемый к установлению вид разрешенного использования земельных участков, попадающих в границы проектируемого Объекта строительства:

– для земельных участков, расположенных за границами населенных пунктов – **«автомобильный транспорт»** (размещение автомобильных дорог и технически связанных с ними сооружений; размещение зданий и сооружений, предназначенных для обслуживания пассажиров, а также обеспечивающие работу транспортных средств, размещение объектов, предназначенных для размещения постов органов внутренних дел, ответственных за безопасность дорожного движения; оборудование земельных участков для стоянок автомобильного транспорта, а также для размещения депо (устройства мест стоянок) автомобильного транспорта, осуществляющего перевозки людей по установленному маршруту);

– для земельных участков, расположенных в границах населенных пунктов – **«земельные участки (территории) общего пользования»** (размещение объектов улично-дорожной сети, автомобильных дорог и пешеходных тротуаров в границах населенных пунктов, пешеходных переходов, набережных, береговых полос водных объектов общего пользования, скверов, бульваров, площадей, проездов, малых архитектурных форм благоустройства).

Категория земель образуемых земельных участков, попадающих в границы проектируемого Объекта строительства:

– для земельных участков, расположенных за границами населенных пунктов – «Земли промышленности, энергетики, транспорта, связи, радиовещания, телевидения, информатики, земли для обеспечения космической деятельности, земли обороны, безопасности и земли иного специального назначения»;

– для земельных участков, расположенных в границах населенных пунктов – «Земли населенных пунктов».

В связи со строительством объекта планируется к установлению придорожная полоса автомобильной дороги общего пользования федерального значения.

В зависимости от класса и (или) категории автомобильных дорог с учетом перспектив их развития, за исключением автомобильных дорог, расположенных в границах населенных пунктов, ширина каждой придорожной полосы устанавливается от границы полосы отвода таких автомобильных дорог в размере:

1) семидесяти пяти метров - для автомобильных дорог первой и второй категорий;

2) пятидесяти метров - для автомобильных дорог третьей и четвертой категорий;

3) ста метров - для автомобильных дорог, соединяющих административные центры (столицы) субъектов Российской Федерации, города регионального значения Москву и Санкт-Петербург с другими населенными пунктами, а также для участков автомобильных дорог общего пользования регионального значения, построенных для объездов городов с численностью населения до двухсот пятидесяти тысяч человек;

4) ста пятидесяти метров - для участков автомобильных дорог, построенных для объездов городов с численностью населения свыше двухсот пятидесяти тысяч человек.

3 ПРЕДЛОЖЕНИЯ ПО УСТАНОВЛЕНИЮ КРАСНЫХ ЛИНИЙ

В соответствии с Градостроительным кодексом Российской Федерации: «красные линии – линии, которые обозначают существующие, планируемые (изменяемые, вновь образуемые) границы территорий общего пользования и (или) границы территорий, занятых линейными объектами и (или) предназначенных для размещения линейных объектов»; «территории общего пользования – это территории, которыми беспрепятственно пользуется неограниченный круг лиц (в том числе площади, улицы, проезды, набережные, береговые полосы водных объектов общего пользования, скверы, бульвары)».

В соответствии с Земельным кодексом Российской Федерации: «Земельные участки общего пользования, занятые площадями, улицами, проездами, автомобильными дорогами, набережными, скверами, бульварами, водными объектами, пляжами и другими объектами, могут включаться в состав различных территориальных зон и не подлежат приватизации»; «Местоположение границ земельного участка определяется с учетом красных линий».

Предложения по установлению красных линий разработаны в соответствии с предложениями по планировке территории, существующей организации улично-дорожной сети, документами территориального планирования муниципальных образований Большеколпановское сельское поселение, и Рождественское сельское поселение, включая:

- Генеральный план и Правила землепользования и застройки муниципального образования Большеколпановского сельского поселения.
- Генеральный план и Правила землепользования и застройки муниципального образования Рождественского сельского поселения.

Разработка красных линий осуществляется на автомобильной дороге М-20 Санкт-Петербург - Псков - Пустошка - Невель до границы с Республикой Беларусь в границах подготовки проекта планировки территории с целью определения границ линейных объектов и территорий общего пользования.

Предложения по установлению красных линий разработаны в соответствии с действующими нормативными правовыми и нормативными техническими документами, включая:

– Градостроительный кодекс Российской Федерации.

– РДС 30-201-98 «Инструкция о порядке проектирования и установления красных линий в городах и других поселениях Российской Федерации».

– СП 42.13330.2011 Градостроительство. Планировка и застройка городских и сельских поселений. Актуализированная редакция СНиП 2.07.01-89*.

– Постановление Правительство Российской Федерации от 02.09.2009 г. № 717 «О нормах отвода земель для размещения автомобильных дорог и (или) объектов дорожного сервиса».

В соответствии с Документацией по планировке территории объекта «Реконструкция автомобильной дороги М-20 Санкт-Петербург – Псков – Пустошка – Невель до границы с Республикой Беларусь на участке км 31+000 – км 54+000 в Ленинградской области» (2 этап), утвержденной Распоряжением Росавтодора от 30.12.2016 № 2955-р установлены красные линии в районе прохождения трассы проектируемого объекта.

При проектировании красных линий по границе зоны планируемого размещения объекта учитываются существующие красные линии, а также примыкания к территориям общего пользования, пересекаемые водные объекты:

– ПК 15 съезд на существующую автомобильную дорогу М-20 (подъезд к деревне Лядино).

– ПК 26+ 73 - съезд в деревню Новые Черницы

– ПК 36+76 – Съезд в населенный пункт- деревня Вопша.

– ПК 58+00 – съезд в населенный пункт – село Никольское

– ПК 78+10 - автомобильная дорога общего пользования «Никольское - Шпаньково»

– С ПК 81+05-81+55 - ручей Сиварский

– ПК91+53 - съезд в лес (территории общего пользования)

– ПК 93+01 – ручей без названия

– ПК 123+26 - автомобильная дорога общего пользования «Подъезд к дер. Тихковицы»

– ПК 131+48, 138+00 - – река Суйда

– ПК 141+15 - пересечение с существующей автомобильной дорогой общего пользования М20

– ПК 172+00 - автомобильная дорога общего пользования (съезд в деревню Новое Поддубье)

– ПК 211+67 - автомобильная дорога общего пользования (съезды к деревням Сиверское и Выра)

– ПК 221+ 13 – река Оредеж

– ПК 233+84 - автомобильная дорога общего пользования

– ПК 255+35 – река Грязна

– ПК 259+07 – съезд в лес (территории общего пользования)

Все остальные примыкания являются подъездами к частным территориям.

Красные линии обязательны для соблюдения всеми субъектами градостроительной деятельности при проектировании, строительстве новых и реконструкции существующих объектов, а также при формировании границ земельных участков. Утверждение красных линий не влечет за собой прекращение прав юридических и физических лиц на существующие земельные участки и иные объекты недвижимости.

В проекте планировки территории подготовлены предложения по установлению линий

отступа от красных линий в целях определения мест допустимого размещения зданий, строений, сооружений. Линии отступа приняты с учетом сложившейся застройки, прилегающей к рассматриваемым участкам улично-дорожной сети, а также проездов и инженерных коммуникаций, размещаемых в полосе между красными линиями и линиями отступа.

В целях возможности перспективного размещения вдоль автомобильной дороги линейных сооружений связи и (или) линий электропередачи (на незастроенных землях и земельных участках), необходимых для инженерно-технического обеспечения автомобильной дороги, линии отступа от красных линий приняты на расстоянии 6,0 м.

Перечень земельных участков, в том числе образуемых, планируемых к резервированию и дальнейшему изъятию в целях обеспечения реализации объекта: «Строительство и реконструкция автомобильной дороги М-20 Санкт-Петербург - Псков - Пустошка - Невель до границы с Республикой Беларусь. Реконструкция автомобильной дороги Р-23 Санкт - Петербург - Псков - Пустошка - Невель - граница с Республикой Белоруссия на участке км 54+000 - км 80+000, Ленинградская область»

Кадастровый номер	Местоположение (адрес)	Категория земель	Разрешенное использование	Вид права, Землепользователь (правообладатель)	Планируемый вид разрешенного использования/ Планируемая категория земель	Площадь исходного земельного участка, кв. м	Изымаемая площадь, кв. м
47:23:0441001:478:ЗУ1	Ленинградская область, Гатчинский район	Земли сельскохозяйственного назначения	Для ведения сельскохозяйственного производства	Собственность АО "Гатчинское"	Автомобильный транспорт Земли промышленности, энергетики, транспорта, связи, радиовещания, телевидения, информатики, земли для обеспечения космической деятельности, земли обороны, безопасности и земли иного специального назначения	199324	23097
47:23:0423001:53:ЗУ1	Ленинградская область, Гатчинский район, вблизи д. Лядино	Земли сельскохозяйственного назначения	для сельскохозяйственного производства	Собственность ЗАО "Гатчинское"	Автомобильный транспорт Земли промышленности, энергетики, транспорта, связи, радиовещания, телевидения, информатики, земли для обеспечения космической деятельности, земли обороны, безопасности и земли иного специального назначения	152664	40175

Кадастровый номер	Местоположение (адрес)	Категория земель	Разрешенное использование	Вид права, Землепользователь (правообладатель)	Планируемый вид разрешенного использования/ Планируемая категория земель	Площадь исходного земельного участка, кв. м	Изымаемая площадь, кв. м
47:23:0000000:344:ЗУ1 (47:23:0441001:238)	Ленинградская область, Гатчинский район, от границы с Ломоносовским районом	Земли промышленности, энергетики, транспорта, связи, радиовещания, телевидения, информатики, земли для обеспечения космической деятельности, земли обороны, безопасности и земли иного специального назначения	под вдольтрассовой полосой и наземными элементами газопровода-отвода Кипень-Вопша	Собственность МО "Гатчинский муниципальный район" Аренда ООО "Газпром трансгаз Санкт-Петербург"	Автомобильный транспорт Земли промышленности, энергетики, транспорта, связи, радиовещания, телевидения, информатики, земли для обеспечения космической деятельности, земли обороны, безопасности и земли иного специального назначения	137440	763
47:23:0424001:74:ЗУ1	Ленинградская область, Гатчинский район, вблизи д.Новые Черницы	Земли сельскохозяйственного назначения	для сельскохозяйственного производства	Собственность ЗАО "Гатчинское"	Автомобильный транспорт Земли промышленности, энергетики, транспорта, связи, радиовещания, телевидения, информатики, земли для обеспечения космической деятельности, земли обороны, безопасности и земли иного специального назначения	149209	24689

Кадастровый номер	Местоположение (адрес)	Категория земель	Разрешенное использование	Вид права, Землепользователь (правообладатель)	Планируемый вид разрешенного использования/ Планируемая категория земель	Площадь исходного земельного участка, кв. м	Изымаемая площадь, кв. м
47:23:0441004:213:ЗУ1	установлено относительно ориентира, расположенного в границах участка. Почтовый адрес ориентира: Ленинградская область, Гатчинский район, д. Большие Колпаны, АОЗТ "Гатчинское	Земли сельскохозяйственного назначения	для сельскохозяйственного производства	Собственность Свороб Сергей Петрович	Автомобильный транспорт Земли промышленности, энергетики, транспорта, связи, радиовещания, телевидения, информатики, земли для обеспечения космической деятельности, земли обороны, безопасности и земли иного специального назначения	15952	3623
47:23:0441004:210:ЗУ1	установлено относительно ориентира, расположенного в границах участка. Почтовый адрес ориентира: Ленинградская область, Гатчинский район, д. Большие Колпаны, АОЗТ "Гатчинское	Земли сельскохозяйственного назначения	для сельскохозяйственного производства	Собственность Артемьев Михаил Юрьевич	Автомобильный транспорт Земли промышленности, энергетики, транспорта, связи, радиовещания, телевидения, информатики, земли для обеспечения космической деятельности, земли обороны, безопасности и земли иного специального назначения	17619	6756

Кадастровый номер	Местоположение (адрес)	Категория земель	Разрешенное использование	Вид права, Землепользователь (правообладатель)	Планируемый вид разрешенного использования/ Планируемая категория земель	Площадь исходного земельного участка, кв. м	Изымаемая площадь, кв. м
47:23:0441004:211:ЗУ1	установлено относительно ориентира, расположенного в границах участка. Почтовый адрес ориентира: Ленинградская область, Гатчинский район, д. Большие Колпаны, АОЗТ "Гатчинское	Земли сельскохозяйственного назначения	для сельскохозяйственного производства	Собственность Свороб Сергей Петрович	Автомобильный транспорт Земли промышленности, энергетики, транспорта, связи, радиовещания, телевидения, информатики, земли для обеспечения космической деятельности, земли обороны, безопасности и земли иного специального назначения	17619	7556
47:23:0441004:212:ЗУ1	установлено относительно ориентира, расположенного в границах участка. Почтовый адрес ориентира: Ленинградская область, Гатчинский район, д. Большие Колпаны, АОЗТ "Гатчинское	Земли сельскохозяйственного назначения	для сельскохозяйственного производства	Собственность Труфанов Алексей Анатольевич (Запрещение сделок с имуществом)	Автомобильный транспорт Земли промышленности, энергетики, транспорта, связи, радиовещания, телевидения, информатики, земли для обеспечения космической деятельности, земли обороны, безопасности и земли иного специального назначения	17619	6592

Кадастровый номер	Местоположение (адрес)	Категория земель	Разрешенное использование	Вид права, Землепользователь (правообладатель)	Планируемый вид разрешенного использования/ Планируемая категория земель	Площадь исходного земельного участка, кв. м	Изымаемая площадь, кв. м
47:23:0441004:207:ЗУ1	установлено относительно ориентира, расположенного в границах участка. Почтовый адрес ориентира: Ленинградская область, Гатчинский район, д. Большие Колпаны, АОЗТ "Гатчинское	Земли сельскохозяйственного назначения	для сельскохозяйственного производства	Собственность Томилов Роман Владимирович 1/2, Михалочкин Владимир Владимирович 1/2	Автомобильный транспорт Земли промышленности, энергетики, транспорта, связи, радиовещания, телевидения, информатики, земли для обеспечения космической деятельности, земли обороны, безопасности и земли иного специального назначения	17619	7706
47:23:0441004:208:ЗУ1	установлено относительно ориентира, расположенного в границах участка. Почтовый адрес ориентира: Ленинградская область, Гатчинский район, д. Большие Колпаны, АОЗТ "Гатчинское	Земли сельскохозяйственного назначения	для сельскохозяйственного производства	Собственность Копьев Сергей Валерьевич	Автомобильный транспорт Земли промышленности, энергетики, транспорта, связи, радиовещания, телевидения, информатики, земли для обеспечения космической деятельности, земли обороны, безопасности и земли иного специального назначения	10019	5120

Кадастровый номер	Местоположение (адрес)	Категория земель	Разрешенное использование	Вид права, Землепользователь (правообладатель)	Планируемый вид разрешенного использования/ Планируемая категория земель	Площадь исходного земельного участка, кв. м	Изымаемая площадь, кв. м
47:23:0441004:206:ЗУ1	установлено относительно ориентира, расположенного в границах участка. Почтовый адрес ориентира: Ленинградская область, Гатчинский район, д. Большие Колпаны, АОЗТ "Гатчинское	Земли сельскохозяйственного назначения	для сельскохозяйственного производства	Собственность Бойко Андрей Николаевич (Ипотека Некоммерческая организация "Фонд содействия кредитованию малого и среднего бизнеса")	Автомобильный транспорт Земли промышленности, энергетики, транспорта, связи, радиовещания, телевидения, информатики, земли для обеспечения космической деятельности, земли обороны, безопасности и земли иного специального назначения	10000	5229
47:23:0424001:71:ЗУ1	Ленинградская область, Гатчинский район, вблизи д. Новые Черницы	Земли сельскохозяйственного назначения	для сельскохозяйственного производства	Собственность Закрытое акционерное общество "Гатчинское" (резервирование для гос.нужд)	Автомобильный транспорт Земли промышленности, энергетики, транспорта, связи, радиовещания, телевидения, информатики, земли для обеспечения космической деятельности, земли обороны, безопасности и земли иного специального назначения	197849	26444

Кадастровый номер	Местоположение (адрес)	Категория земель	Разрешенное использование	Вид права, Землепользователь (правообладатель)	Планируемый вид разрешенного использования/ Планируемая категория земель	Площадь исходного земельного участка, кв. м	Изымаемая площадь, кв. м
47:23:0000000:21:ЗУ2 (47:23:0424001:63)	Ленинградская область, Гатчинский район, АОЗТ "Гатчинское"	Земли сельскохозяйственного назначения	для сельскохозяйственного производства	Постоянное бессрочное пользование ЗАО "Гатчинское"	Автомобильный транспорт Земли промышленности, энергетики, транспорта, связи, радиовещания, телевидения, информатики, земли для обеспечения космической деятельности, земли обороны, безопасности и земли иного специального назначения	11093110	1551
47:23:0000000:21:ЗУ3 (47:23:0441004:89)							**1355***
47:23:0000000:21:ЗУ4 (47:23:0441004:82)							1626
47:23:0000000:21:ЗУ5 (47:23:0441004:86)							2732
47:23:0000000:21:ЗУ6 (47:23:0441001:279)							79
47:23:0000000:21:ЗУ7 (47:23:0441001:279)							79
47:23:0441004:187:ЗУ1	Ленинградская область, Гатчинский район, в границах Большеколпанского сельского поселения	Земли промышленности, энергетики, транспорта, связи, радиовещания, телевидения, информатики, земли для обеспечения космической деятельности, земли обороны, безопасности и земли иного специального назначения	для эксплуатации объектов Ленинградской станции подземного хранения газа	Собственность Российская Федерация Аренда ПАО "Газпром", ООО "Газпром ПХГ"	Автомобильный транспорт Земли промышленности, энергетики, транспорта, связи, радиовещания, телевидения, информатики, земли для обеспечения космической деятельности, земли обороны, безопасности и земли иного специального назначения	19935	908

Кадастровый номер	Местоположение (адрес)	Категория земель	Разрешенное использование	Вид права, Землепользователь (правообладатель)	Планируемый вид разрешенного использования/ Планируемая категория земель	Площадь исходного земельного участка, кв. м	Изымаемая площадь, кв. м
47:23:0424002:109:ЗУ1	Ленинградская область, Гатчинский район, вблизи д. Новые Черницы	Земли сельскохозяйственного назначения	для сельскохозяйственного производства	Собственность Закрытое акционерное общество "Гатчинское"	Автомобильный транспорт Земли промышленности, энергетики, транспорта, связи, радиовещания, телевидения, информатики, земли для обеспечения космической деятельности, земли обороны, безопасности и земли иного специального назначения	114859	16448
47:23:0441001:349:ЗУ1	Ленинградская область, Гатчинский район, вблизи с. Никольское	Земли сельскохозяйственного назначения	для сельскохозяйственного производства	Собственность ЗАО "Гатчинское"	Автомобильный транспорт Земли промышленности, энергетики, транспорта, связи, радиовещания, телевидения, информатики, земли для обеспечения космической деятельности, земли обороны, безопасности и земли иного специального назначения	159964	259

Кадастровый номер	Местоположение (адрес)	Категория земель	Разрешенное использование	Вид права, Землепользователь (правообладатель)	Планируемый вид разрешенного использования/ Планируемая категория земель	Площадь исходного земельного участка, кв. м	Изымаемая площадь, кв. м
47:23:0441004:188:ЗУ1	Ленинградская область, Гатчинский район, вблизи с. Никольское	Земли сельскохозяйственного назначения	для сельскохозяйственного производства	Собственность ЗАО "Гатчинское"	Автомобильный транспорт Земли промышленности, энергетики, транспорта, связи, радиовещания, телевидения, информатики, земли для обеспечения космической деятельности, земли обороны, безопасности и земли иного специального назначения	285561	37547
47:23:0441004:189:ЗУ1	Ленинградская область, Гатчинский район, вблизи с. Никольское	Земли сельскохозяйственного назначения	для сельскохозяйственного производства	Собственность ЗАО "Гатчинское"	Автомобильный транспорт Земли промышленности, энергетики, транспорта, связи, радиовещания, телевидения, информатики, земли для обеспечения космической деятельности, земли обороны, безопасности и земли иного специального назначения	223570	31453

Кадастровый номер	Местоположение (адрес)	Категория земель	Разрешенное использование	Вид права, Землепользователь (правообладатель)	Планируемый вид разрешенного использования/ Планируемая категория земель	Площадь исходного земельного участка, кв. м	Изымаемая площадь, кв. м
47:23:0441001:349:ЗУ1	Ленинградская область, Гатчинский район, вблизи с. Никольское	Земли сельскохозяйственного назначения	для сельскохозяйственного производства	Собственность ЗАО "Гатчинское"	Автомобильный транспорт Земли промышленности, энергетики, транспорта, связи, радиовещания, телевидения, информатики, земли для обеспечения космической деятельности, земли обороны, безопасности и земли иного специального назначения	159964	29783
47:23:0441001:337:ЗУ1	Ленинградская область, Гатчинский район, вблизи с. Никольское	Земли сельскохозяйственного назначения	для сельскохозяйственного производства	Собственность ЗАО "Гатчинское"	Автомобильный транспорт Земли промышленности, энергетики, транспорта, связи, радиовещания, телевидения, информатики, земли для обеспечения космической деятельности, земли обороны, безопасности и земли иного специального назначения	12219	8192

Кадастровый номер	Местоположение (адрес)	Категория земель	Разрешенное использование	Вид права, Землепользователь (правообладатель)	Планируемый вид разрешенного использования/ Планируемая категория земель	Площадь исходного земельного участка, кв. м	Изымаемая площадь, кв. м
47:23:0410001:120:ЗУ1	Ленинградская область, Гатчинский, с. Никольское, ш. Киевское, д. 1	Земли населённых пунктов	Для ведения личного подсобного хозяйства	Собственность Савкина Елена Петровна	Земельные участки (территории) общего пользования Земли населенных пунктов	3000	8
47:23:0410002:93:ЗУ1	Ленинградская область, Гатчинский район, вблизи с. Никольское	Земли сельскохозяйственного назначения	для сельскохозяйственного производства	Собственность ЗАО "Гатчинское"	Автомобильный транспорт Земли промышленности, энергетики, транспорта, связи, радиовещания, телевидения, информатики, земли для обеспечения космической деятельности, земли обороны, безопасности и земли иного специального назначения	303802	64958
47:23:0441002:15:ЗУ1	Ленинградская область, Гатчинский район, АОЗТ "Гатчинское"	Земли сельскохозяйственного назначения	для сельскохозяйственного производства	Постоянное бессрочное пользование АОЗТ Гатчинское	Автомобильный транспорт Земли промышленности, энергетики, транспорта, связи, радиовещания, телевидения, информатики, земли для обеспечения космической деятельности, земли обороны, безопасности и земли иного специального назначения	146472	6022
47:23:0441002:29:ЗУ1	Ленинградская область, Гатчинский район, АОЗТ "Гатчинское"	Земли сельскохозяйственного назначения	для сельскохозяйственного производства	Постоянное бессрочное пользование АОЗТ Гатчинское	Автомобильный транспорт Земли промышленности, энергетики,	6057	441

Кадастровый номер	Местоположение (адрес)	Категория земель	Разрешенное использование	Вид права, Землепользователь (правообладатель)	Планируемый вид разрешенного использования/ Планируемая категория земель	Площадь исходного земельного участка, кв. м	Изымаемая площадь, кв. м
47:23:0441002:29:ЗУ2					транспорта, связи, радиовещания, телевидения, информатики, земли для обеспечения космической деятельности, земли обороны, безопасности и земли иного специального назначения		592
47:23:0432001:302:ЗУ1	Ленинградская область, Гатчинский муниципальный район, д. Большие Колпаны, АОЗТ "Гатчинское"	Земли сельскохозяйственного назначения	для сельскохозяйственного производства	Собственность Комаров Александр Николаевич	Автомобильный транспорт Земли промышленности, энергетики, транспорта, связи, радиовещания, телевидения, информатики, земли для обеспечения космической деятельности, земли обороны, безопасности и земли иного специального назначения	217200	18382

Кадастровый номер	Местоположение (адрес)	Категория земель	Разрешенное использование	Вид права, Землепользователь (правообладатель)	Планируемый вид разрешенного использования/ Планируемая категория земель	Площадь исходного земельного участка, кв. м	Изымаемая площадь, кв. м
47:23:0432001:311:ЗУ1	Ленинградская область, Гатчинский муниципальный район, Большеколпанское сельское поселение	Земли сельскохозяйственного назначения	пашни, сенокосы, пастбища	Государственная собственность Аренда Комаров Александр Николаевич	Автомобильный транспорт Земли промышленности, энергетики, транспорта, связи, радиовещания, телевидения, информатики, земли для обеспечения космической деятельности, земли обороны, безопасности и земли иного специального назначения	29817	13068
47:23:0713002:150:ЗУ1	установлено относительно ориентира, расположенного в границах участка. Почтовый адрес ориентира: Ленинградская область, Гатчинский район, АОЗТ Рождественское, вблизи д. Поддубье,д. Н. Поддубье, Выра	Земли сельскохозяйственного назначения	для сельскохозяйственной деятельности	Собственность Чубаров Сергей Игоревич	Автомобильный транспорт Земли промышленности, энергетики, транспорта, связи, радиовещания, телевидения, информатики, земли для обеспечения космической деятельности, земли обороны, безопасности и земли иного специального назначения	258208	47940

Кадастровый номер	Местоположение (адрес)	Категория земель	Разрешенное использование	Вид права, Землепользователь (правообладатель)	Планируемый вид разрешенного использования/ Планируемая категория земель	Площадь исходного земельного участка, кв. м	Изымаемая площадь, кв. м
47:23:0713002:155:ЗУ1	установлено относительно ориентира, расположенного в границах участка. Почтовый адрес ориентира: Ленинградская область, Гатчинский район, 860 м. на северо-восток от д. Выра	Земли сельскохозяйственного назначения	для сельскохозяйственной деятельности	Собственность Муниципальное образование Рождественское Сельское поселение Гатчинского муниципального района Ленинградской области Аренда ЗАО "Агрокомплекс "Оредеж"	Автомобильный транспорт Земли промышленности, энергетики, транспорта, связи, радиовещания, телевидения, информатики, земли для обеспечения космической деятельности, земли обороны, безопасности и земли иного специального назначения	491535	3702
47:23:0713002:155:ЗУ2							19045
47:23:0713002:127:ЗУ1	установлено относительно ориентира, расположенного в границах участка. Почтовый адрес ориентира: Ленинградская область, Гатчинский район, вблизи д. Выра	Земли сельскохозяйственного назначения	для сельскохозяйственной деятельности	Собственность Смолин Алексей Николаевич Аренда Комаров Александр Николаевич	Автомобильный транспорт Земли промышленности, энергетики, транспорта, связи, радиовещания, телевидения, информатики, земли для обеспечения космической деятельности, земли обороны, безопасности и земли иного специального назначения	913000	6678

Кадастровый номер	Местоположение (адрес)	Категория земель	Разрешенное использование	Вид права, Землепользователь (правообладатель)	Планируемый вид разрешенного использования/ Планируемая категория земель	Площадь исходного земельного участка, кв. м	Изымаемая площадь, кв. м
47:23:0713002:166:ЗУ1	Ленинградская область, Гатчинский муниципальный район, вблизи дер. Межно	Земли сельскохозяйственного назначения	для сельскохозяйственной деятельности	Собственность Дзюба Николай Алексеевич	Автомобильный транспорт Земли промышленности, энергетики, транспорта, связи, радиовещания, телевидения, информатики, земли для обеспечения космической деятельности, земли обороны, безопасности и земли иного специального назначения	10000	4457
47:23:0713002:165:ЗУ1	Ленинградская область, Гатчинский муниципальный район, вблизи дер. Межно	Земли сельскохозяйственного назначения	для сельскохозяйственной деятельности	Собственность Дзюба Николай Алексеевич	Автомобильный транспорт Земли промышленности, энергетики, транспорта, связи, радиовещания, телевидения, информатики, земли для обеспечения космической деятельности, земли обороны, безопасности и земли иного специального назначения	10000	6064

Кадастровый номер	Местоположение (адрес)	Категория земель	Разрешенное использование	Вид права, Землепользователь (правообладатель)	Планируемый вид разрешенного использования/ Планируемая категория земель	Площадь исходного земельного участка, кв. м	Изымаемая площадь, кв. м
47:23:0713002:92:ЗУ1	Ленинградская область, Гатчинский муниципальный район, вблизи дер. Межно	Земли сельскохозяйственного назначения	для сельскохозяйственной деятельности	Собственность Смолина Нина Алексеевна Аренда Комаров Александр Николаевич	Автомобильный транспорт Земли промышленности, энергетики, транспорта, связи, радиовещания, телевидения, информатики, земли для обеспечения космической деятельности, земли обороны, безопасности и земли иного специального назначения	19804	10405
47:23:0713002:91:ЗУ1	Ленинградская область, Гатчинский муниципальный район, вблизи дер. Межно	Земли сельскохозяйственного назначения	для сельскохозяйственной деятельности	Собственность Смолин Алексей Николаевич Аренда Комаров Александр Николаевич	Автомобильный транспорт Земли промышленности, энергетики, транспорта, связи, радиовещания, телевидения, информатики, земли для обеспечения космической деятельности, земли обороны, безопасности и земли иного специального назначения	19802	8715

Кадастровый номер	Местоположение (адрес)	Категория земель	Разрешенное использование	Вид права, Землепользователь (правообладатель)	Планируемый вид разрешенного использования/ Планируемая категория земель	Площадь исходного земельного участка, кв. м	Изымаемая площадь, кв. м
47:23:0713002:90:ЗУ1	Ленинградская область, Гатчинский муниципальный район, Рождественское сельское поселение, вблизи дер. Межно	Земли сельскохозяйственного назначения	для сельскохозяйственной деятельности	Собственность Смолин Алексей Николаевич Аренда Комаров Александр Николаевич	Автомобильный транспорт Земли промышленности, энергетики, транспорта, связи, радиовещания, телевидения, информатики, земли для обеспечения космической деятельности, земли обороны, безопасности и земли иного специального назначения	19803	4717
47:23:0713002:103:ЗУ1	Ленинградская область, Гатчинский муниципальный район, вблизи дер. Межно	Земли сельскохозяйственного назначения	для сельскохозяйственной деятельности	Собственность Смолин Алексей Николаевич Аренда Комаров Александр Николаевич	Автомобильный транспорт Земли промышленности, энергетики, транспорта, связи, радиовещания, телевидения, информатики, земли для обеспечения космической деятельности, земли обороны, безопасности и земли иного специального назначения	19803	4028

Кадастровый номер	Местоположение (адрес)	Категория земель	Разрешенное использование	Вид права, Землепользователь (правообладатель)	Планируемый вид разрешенного использования/ Планируемая категория земель	Площадь исходного земельного участка, кв. м	Изымаемая площадь, кв. м
47:23:0713002:95:ЗУ1	Ленинградская область, Гатчинский муниципальный район, вблизи дер. Межно	Земли сельскохозяйственного назначения	для сельскохозяйственной деятельности	Собственность Смолина Нина Алексеевна Аренда Комаров Александр Николаевич	Автомобильный транспорт Земли промышленности, энергетики, транспорта, связи, радиовещания, телевидения, информатики, земли для обеспечения космической деятельности, земли обороны, безопасности и земли иного специального назначения	19805	2363
47:23:0713003:122:ЗУ1	Ленинградская область, Гатчинский муниципальный район, вблизи д. Межно	Земли сельскохозяйственного назначения	для сельскохозяйственной деятельности	Собственность Смолин Алексей Николаевич Аренда Комаров Александр Николаевич	Автомобильный транспорт Земли промышленности, энергетики, транспорта, связи, радиовещания, телевидения, информатики, земли для обеспечения космической деятельности, земли обороны, безопасности и земли иного специального назначения	23608	371

Кадастровый номер	Местоположение (адрес)	Категория земель	Разрешенное использование	Вид права, Землепользователь (правообладатель)	Планируемый вид разрешенного использования/ Планируемая категория земель	Площадь исходного земельного участка, кв. м	Изымаемая площадь, кв. м
47:23:0713003:119:ЗУ1	установлено относительно ориентира, расположенного в границах участка. Почтовый адрес ориентира: Ленинградская область, Гатчинский район, вблизи д. Межно	Земли сельскохозяйственного назначения	для сельскохозяйственной деятельности	Собственность Смолина Нина Алексеевна Аренда Комаров Александр Николаевич	Автомобильный транспорт Земли промышленности, энергетики, транспорта, связи, радиовещания, телевидения, информатики, земли для обеспечения космической деятельности, земли обороны, безопасности и земли иного специального назначения	23605	12690
47:23:0713003:120:ЗУ1	установлено относительно ориентира, расположенного в границах участка. Почтовый адрес ориентира: Ленинградская область, Гатчинский район, вблизи д. Межно	Земли сельскохозяйственного назначения	для сельскохозяйственной деятельности	Собственность Смолина Нина Алексеевна Аренда Комаров Александр Николаевич	Автомобильный транспорт Земли промышленности, энергетики, транспорта, связи, радиовещания, телевидения, информатики, земли для обеспечения космической деятельности, земли обороны, безопасности и земли иного специального назначения	23602	186
47:23:0713003:118:ЗУ1	установлено относительно ориентира, расположенного в границах участка. Почтовый адрес ориентира: Ленинградская область, Гатчинский район, вблизи д. Межно	Земли сельскохозяйственного назначения	для сельскохозяйственной деятельности	Собственность Смолина Нина Алексеевна Аренда Комаров Александр Николаевич	Автомобильный транспорт Земли промышленности, энергетики, транспорта, связи, радиовещания, телевидения, информатики, земли для обеспечения космической деятельности, земли обороны, безопасности и земли иного специального назначения	23601	6628
47:23:0713003:118:ЗУ2							224

Кадастровый номер	Местоположение (адрес)	Категория земель	Разрешенное использование	Вид права, Землепользователь (правообладатель)	Планируемый вид разрешенного использования/ Планируемая категория земель	Площадь исходного земельного участка, кв. м	Изымаемая площадь, кв. м
47:23:0713003:177:ЗУ1	установлено относительно ориентира, расположенного в границах участка. Почтовый адрес ориентира: Ленинградская область, Гатчинский район, 100 м. на юго-запад от д. Межно	Земли сельскохозяйственного назначения	для сельскохозяйственной деятельности	Собственность Муниципальное образование Рождественское Сельское поселение Гатчинского муниципального района Ленинградской области Аренда Закрытое акционерное общество "Агрокомплекс "Оредеж" (резервирование для государственных нужд)	Автомобильный транспорт Земли промышленности, энергетики, транспорта, связи, радиовещания, телевидения, информатики, земли для обеспечения космической деятельности, земли обороны, безопасности и земли иного специального назначения	542491	49117
47:23:0713003:178:ЗУ1	установлено относительно ориентира, расположенного в границах участка. Почтовый адрес ориентира: Ленинградская область, Гатчинский район, юго-восточнее д. Выра	Земли сельскохозяйственного назначения	для сельскохозяйственной деятельности	Собственность МО Рождественское Сельское поселение Гатчинского муниципального района Ленинградской области Аренда Закрытое акционерное общество "Агрокомплекс "Оредеж" (резервирование для государственных нужд)	Автомобильный транспорт Земли промышленности, энергетики, транспорта, связи, радиовещания, телевидения, информатики, земли для обеспечения космической деятельности, земли обороны, безопасности и земли иного специального назначения	333023	8377

Кадастровый номер	Местоположение (адрес)	Категория земель	Разрешенное использование	Вид права, Землепользователь (правообладатель)	Планируемый вид разрешенного использования/ Планируемая категория земель	Площадь исходного земельного участка, кв. м	Изымаемая площадь, кв. м
47:23:0713003:142:ЗУ1	Ленинградская область, Гатчинский район, вблизи д. Межно	Земли сельскохозяйственного назначения	для сельскохозяйственной деятельности	Собственность Лашкова Ирина Васильевна	Автомобильный транспорт Земли промышленности, энергетики, транспорта, связи, радиовещания, телевидения, информатики, земли для обеспечения космической деятельности, земли обороны, безопасности и земли иного специального назначения	20206	9504
47:23:0713003:143:ЗУ1	Ленинградская область, Гатчинский район, вблизи д. Межно	Земли сельскохозяйственного назначения	для сельскохозяйственной деятельности	Собственность Лашков Виктор Дмитриевич	Автомобильный транспорт Земли промышленности, энергетики, транспорта, связи, радиовещания, телевидения, информатики, земли для обеспечения космической деятельности, земли обороны, безопасности и земли иного специального назначения	20202	8243

Кадастровый номер	Местоположение (адрес)	Категория земель	Разрешенное использование	Вид права, Землепользователь (правообладатель)	Планируемый вид разрешенного использования/ Планируемая категория земель	Площадь исходного земельного участка, кв. м	Изымаемая площадь, кв. м
47:23:0713003:144:ЗУ1	Ленинградская область, Гатчинский район, вблизи д. Межно	Земли сельскохозяйственного назначения	для сельскохозяйственной деятельности	Собственность Безродный Константин Петрович	Автомобильный транспорт Земли промышленности, энергетики, транспорта, связи, радиовещания, телевидения, информатики, земли для обеспечения космической деятельности, земли обороны, безопасности и земли иного специального назначения	20218	8757
47:23:0713003:145:ЗУ1	Ленинградская область, Гатчинский район, вблизи д. Межно	Земли сельскохозяйственного назначения	для сельскохозяйственной деятельности	Собственность Слепнёв Василий Иванович	Автомобильный транспорт Земли промышленности, энергетики, транспорта, связи, радиовещания, телевидения, информатики, земли для обеспечения космической деятельности, земли обороны, безопасности и земли иного специального назначения	20217	11160

Кадастровый номер	Местоположение (адрес)	Категория земель	Разрешенное использование	Вид права, Землепользователь (правообладатель)	Планируемый вид разрешенного использования/ Планируемая категория земель	Площадь исходного земельного участка, кв. м	Изымаемая площадь, кв. м
47:23:0713003:146:ЗУ1	Ленинградская область, Гатчинский район, вблизи д. Межно	Земли сельскохозяйственного назначения	для сельскохозяйственной деятельности	Собственность Слепнева Любовь Анатольевна	Автомобильный транспорт Земли промышленности, энергетики, транспорта, связи, радиовещания, телевидения, информатики, земли для обеспечения космической деятельности, земли обороны, безопасности и земли иного специального назначения	20224	4364
47:23:0713003:159:ЗУ1	Ленинградская область, Гатчинский район, вблизи д. Рыбицы	Земли сельскохозяйственного назначения	для сельскохозяйственной деятельности	Собственность Закрытое акционерное общество "Агрокомплекс "Оредеж"	Автомобильный транспорт Земли промышленности, энергетики, транспорта, связи, радиовещания, телевидения, информатики, земли для обеспечения космической деятельности, земли обороны, безопасности и земли иного специального назначения	20209	952

Кадастровый номер	Местоположение (адрес)	Категория земель	Разрешенное использование	Вид права, Землепользователь (правообладатель)	Планируемый вид разрешенного использования/ Планируемая категория земель	Площадь исходного земельного участка, кв. м	Изымаемая площадь, кв. м
47:23:0713003:179:ЗУ1 47:23:0713003:179 (1)	установлено относительно ориентира, расположенного в границах участка. Почтовый адрес ориентира: Ленинградская область, Гатчинский район, в 1300 м. на восток от с. Рождествено	Земли сельскохозяйственного назначения	для сельскохозяйственной деятельности	Аренда Закрытое акционерное общество "Агрокомплекс "Оредеж"	Автомобильный транспорт Земли промышленности, энергетики, транспорта, связи, радиовещания, телевидения, информатики, земли для обеспечения космической деятельности, земли обороны, безопасности и земли иного специального назначения	1102538	45679
47:23:0713003:179:ЗУ2 47:23:0713003:179(2)							2101
47:23:0713003:179:ЗУ3 47:23:0713003:179(3)							2009
47:23:0713003:160:ЗУ1	установлено относительно ориентира, расположенного в границах участка. Почтовый адрес ориентира: Ленинградская область, Гатчинский район, АОЗТ "Рождественское", СП Рождественское, поле 64	Земли сельскохозяйственного назначения	для сельскохозяйственной деятельности	Собственность Камков Александр Павлович Аренда Власюк Виталий Анатольевич	Автомобильный транспорт Земли промышленности, энергетики, транспорта, связи, радиовещания, телевидения, информатики, земли для обеспечения космической деятельности, земли обороны, безопасности и земли иного специального назначения	596232	80956

Кадастровый номер	Местоположение (адрес)	Категория земель	Разрешенное использование	Вид права, Землепользователь (правообладатель)	Планируемый вид разрешенного использования/ Планируемая категория земель	Площадь исходного земельного участка, кв. м	Изымаемая площадь, кв. м
47:23:0713003:175:ЗУ1	установлено относительно ориентира, расположенного в границах участка. Почтовый адрес ориентира: Ленинградская область, Гатчинский район, вблизи с. Рождественское, поле 66	Земли сельскохозяйственного назначения	для сельскохозяйственной деятельности	Собственность Дядичева Наталия Валентиновна	Автомобильный транспорт Земли промышленности, энергетики, транспорта, связи, радиовещания, телевидения, информатики, земли для обеспечения космической деятельности, земли обороны, безопасности и земли иного специального назначения	14250	4723
47:23:0713003:131:ЗУ1	Ленинградская область, Гатчинский муниципальный район, Рождественское сельское поселение, вблизи с. Рождествено	Земли сельскохозяйственного назначения	для сельскохозяйственной деятельности	Собственность Агапитова Наталья Юрьевна	Автомобильный транспорт Земли промышленности, энергетики, транспорта, связи, радиовещания, телевидения, информатики, земли для обеспечения космической деятельности, земли обороны, безопасности и земли иного специального назначения	28515	12771

Кадастровый номер	Местоположение (адрес)	Категория земель	Разрешенное использование	Вид права, Землепользователь (правообладатель)	Планируемый вид разрешенного использования/ Планируемая категория земель	Площадь исходного земельного участка, кв. м	Изымаемая площадь, кв. м
47:23:0000000:20:ЗУ1	Ленинградская область, Гатчинский муниципальный район, Большеколпанское сельское поселение, дер. Большие Колпаны, АОЗТ "Гатчинское"	Земли сельскохозяйственного назначения	для сельскохозяйственного производства	Долевая собственность (АОЗТ "Гатчинское")	Автомобильный транспорт Земли промышленности, энергетики, транспорта, связи, радиовещания, телевидения, информатики, земли для обеспечения космической деятельности, земли обороны, безопасности и земли иного специального назначения	25099811	10419
47:23:0000000:20:ЗУ2							11947
47:23:0000000:20:ЗУ3							18197
47:23:0000000:20:ЗУ4							3904
47:23:0000000:20:ЗУ5							28881
47:23:0000000:20:ЗУ6							5338
47:23:0000000:20:ЗУ7							6987
47:23:0000000:20:ЗУ8							378
47:23:0000000:20:ЗУ9							9848
47:23:0000000:20:ЗУ10							49092
47:23:0000000:20:ЗУ11							14246
47:23:0000000:51:ЗУ1	Ленинградская область, Гатчинский район, вблизи дер. Большие Колпаны	Земли сельскохозяйственного назначения	для сельскохозяйственной деятельности	Государственная собственность Аренда ЗАО "Гатчинское"	Автомобильный транспорт Земли промышленности, энергетики, транспорта, связи, радиовещания, телевидения, информатики, земли для обеспечения космической деятельности, земли обороны, безопасности и земли иного специального назначения	12768921	11838
47:23:0000000:51:ЗУ2							1748
47:23:0000000:51:ЗУ3							3182
47:23:0000000:51:ЗУ4							12594
47:23:0000000:51:ЗУ5							12758
47:23:0000000:51:ЗУ6							4474
47:23:0000000:51:ЗУ7							67527
47:23:0000000:51:ЗУ8							97304
47:23:0000000:51:ЗУ9							7685
47:23:0000000:51:ЗУ10							6077
47:23:0000000:51:ЗУ12							9794

Кадастровый номер	Местоположение (адрес)	Категория земель	Разрешенное использование	Вид права, Землепользователь (правообладатель)	Планируемый вид разрешенного использования/ Планируемая категория земель	Площадь исходного земельного участка, кв. м	Изымаемая площадь, кв. м
47:23:0000000:34:ЗУ1	Ленинградская область, Гатчинский район, с. Рождествено, АОЗТ Рождественское	Земли сельскохозяйственного назначения	для сельскохозяйственного производства	Долевая собственность	Автомобильный транспорт Земли промышленности, энергетики, транспорта, связи, радиовещания, телевидения, информатики, земли для обеспечения космической деятельности, земли обороны, безопасности и земли иного специального назначения	17112554	264
47:23:0000000:34:ЗУ2							54193
47:23:0000000:34:ЗУ3							5118
47:23:0713002:80:ЗУ1	Ленинградская область, Гатчинский район, АОЗТ "Рождественское", вблизи д. Межно, поле 32, 34, 35, 37, 60	Земли сельскохозяйственного назначения	для сельскохозяйственного производства	-	Автомобильный транспорт Земли промышленности, энергетики, транспорта, связи, радиовещания, телевидения, информатики, земли для обеспечения космической деятельности, земли обороны, безопасности и земли иного специального назначения	509503	21480

Кадастровый номер	Местоположение (адрес)	Категория земель	Разрешенное использование	Вид права, Землепользователь (правообладатель)	Планируемый вид разрешенного использования/ Планируемая категория земель	Площадь исходного земельного участка, кв. м	Изымаемая площадь, кв. м
Земельные участки полностью попадающие под изъятие для государственных нужд							
47:23:0441004:182	установлено относительно ориентира, расположенного в границах участка. Почтовый адрес ориентира: Ленинградская область, Гатчинский район, 59 км +500 м(слева) автодороги Санкт-Петербург - Псков в районе с.Никольское	Земли промышленности, энергетики, транспорта, связи, радиовещания, телевидения, информатики, земли для обеспечения космической деятельности, земли обороны, безопасности и земли иного специального назначения	для строительства автозаправочного комплекса	Государственная собственность Аренда с 26.07.2010 по 01.10.2014 Общество с ограниченной ответственностью "АВРО"	Автомобильный транспорт Земли промышленности, энергетики, транспорта, связи, радиовещания, телевидения, информатики, земли для обеспечения космической деятельности, земли обороны, безопасности и земли иного специального назначения	10901	**10901***
47:23:0713002:167	Ленинградская область, Гатчинский муниципальный район, вблизи дер. Межно	Земли сельскохозяйственного назначения	для сельскохозяйственной деятельности	Собственность Общество с ограниченной ответственностью "Реформа"	Автомобильный транспорт Земли промышленности, энергетики, транспорта, связи, радиовещания, телевидения, информатики, земли для обеспечения космической деятельности, земли обороны, безопасности и земли иного специального назначения	10000	10000
47:23:0713002:168	Ленинградская область, Гатчинский муниципальный район, вблизи дер. Межно	Земли сельскохозяйственного назначения	для сельскохозяйственной деятельности	Собственность Общество с ограниченной ответственностью "Реформа"	Автомобильный транспорт Земли промышленности, энергетики, транспорта, связи, радиовещания, телевидения, информатики, земли для обеспечения космической деятельности, земли обороны, безопасности и земли иного специального назначения	10000	**10000***

Кадастровый номер	Местоположение (адрес)	Категория земель	Разрешенное использование	Вид права, Землепользователь (правообладатель)	Планируемый вид разрешенного использования/ Планируемая категория земель	Площадь исходного земельного участка, кв. м	Изымаемая площадь, кв. м
47:23:0713002:170	Ленинградская область, Гатчинский муниципальный район, вблизи дер. Межно	Земли сельскохозяйственного назначения	для сельскохозяйственной деятельности	Собственность Дзюба Константин Николаевич	Автомобильный транспорт Земли промышленности, энергетики, транспорта, связи, радиовещания, телевидения, информатики, земли для обеспечения космической деятельности, земли обороны, безопасности и земли иного специального назначения	13226	**13226***
47:23:0713002:171	Ленинградская область, Гатчинский муниципальный район, вблизи дер. Межно	Земли сельскохозяйственного назначения	для сельскохозяйственной деятельности	Собственность Петров Андрей Викторович	Автомобильный транспорт Земли промышленности, энергетики, транспорта, связи, радиовещания, телевидения, информатики, земли для обеспечения космической деятельности, земли обороны, безопасности и земли иного специального назначения	13500	**13500***

Кадастровый номер	Местоположение (адрес)	Категория земель	Разрешенное использование	Вид права, Землепользователь (правообладатель)	Планируемый вид разрешенного использования/ Планируемая категория земель	Площадь исходного земельного участка, кв. м	Изымаемая площадь, кв. м
47:23:0713002:169	Ленинградская область, Гатчинский муниципальный район, вблизи дер. Межно	Земли сельскохозяйственного назначения	для сельскохозяйственной деятельности	Собственность Дзюба Константин Николаевич	Автомобильный транспорт Земли промышленности, энергетики, транспорта, связи, радиовещания, телевидения, информатики, земли для обеспечения космической деятельности, земли обороны, безопасности и земли иного специального назначения	12500	12500
47:23:0713002:104	Ленинградская область, Гатчинский муниципальный район, вблизи дер. Межно	Земли сельскохозяйственного назначения	для сельскохозяйственной деятельности	Собственность Смолин Алексей Николаевич Аренда Комаров Александр Николаевич	Автомобильный транспорт Земли промышленности, энергетики, транспорта, связи, радиовещания, телевидения, информатики, земли для обеспечения космической деятельности, земли обороны, безопасности и земли иного специального назначения	19815	**19815***

Кадастровый номер	Местоположение (адрес)	Категория земель	Разрешенное использование	Вид права, Землепользователь (правообладатель)	Планируемый вид разрешенного использования/ Планируемая категория земель	Площадь исходного земельного участка, кв. м	Изымаемая площадь, кв. м
47:23:0713002:107	Ленинградская область, Гатчинский район, вблизи д. Межно	Земли сельскохозяйственного назначения	для сельскохозяйственной деятельности	Собственность Смолина Нина Алексеевна Аренда Комаров Александр Николаевич	Автомобильный транспорт Земли промышленности, энергетики, транспорта, связи, радиовещания, телевидения, информатики, земли для обеспечения космической деятельности, земли обороны, безопасности и земли иного специального назначения	19802	**19802***

Примечание:

* - в отношении земельного участка с кадастровым номером 47:23:0000000:21 выявлена реестровая ошибка в местоположении границ: часть границы земельного участка с кадастровым номером 47:23:0000000:21 пересекает земельный участок 47:23:0000000:311

- в отношении земельных участков с кадастровым номером 47:23:0441004:182, 47:23:0713002:168, 47:23:0713002:170, 47:23:0713002:171, 47:23:0713002:104, 47:23:0713002:107 выявлена реестровая ошибка в отношении площади земельных участков: площадь земельного участка, вычисленная по координатам, не соответствует площади земельного участка, указанной в выписке из ЕГРН об объекте недвижимости.

И.О. Начальника ФКУ Упрдор «Северо-Запад» _____/Кузнецов Д.П./

Перечень земельных участков, в том числе образуемых, расположенных в границах резервируемых земель в целях обеспечения реализации объекта: «Строительство и реконструкция автомобильной дороги М-20 Санкт-Петербург - Псков - Пустошка - Невель до границы с Республикой Бела-русь. Реконструкция автомобильной дороги Р-23 Санкт - Петербург - Псков - Пустошка - Невель - граница с Республикой Белоруссия на участке км 54+000 - км 80+000, Ленинградская область»

Кадастровый номер	Местоположение (адрес)	Категория земель	Разрешенное использование	Вид права, Землепользователь (правообладатель)	Планируемый вид разрешенного использования/ Планируемая категория земель	Площадь исходного земельного участка, кв. м	Изымаемая площадь, кв. м
47:23:0423001:ЗУ1	-	Земли населенных пунктов	-	Неразграниченная государственная собственность	Земельные участки (территории) общего пользования Земли населенных пунктов	-	272
47:23:0441001:ЗУ1	-	Земли населенных пунктов	-	Неразграниченная государственная собственность	Земельные участки (территории) общего пользования Земли населенных пунктов	-	3224
47:23:0441001:ЗУ2							574
47:23:0441001:ЗУ3							9244
47:23:0441001:ЗУ4							3763
47:23:0000000:51180:ЗУ1 47:23:0000000:51180(5)	Ленинградская область, Гатчинский муниципальный район, Большеколпанское сельское поселение, автомобильная дорога общего пользования «Подъезд к дер.Черницы»	Земли промышленности, энергетики, транспорта, связи, радиовещания, телевидения, информатики, земли для обеспечения космической деятельности, земли обороны, безопасности и земли иного специального назначения	автомобильный транспорт	Собственность Ленинградская область	Автомобильный транспорт Земли промышленности, энергетики, транспорта, связи, радиовещания, телевидения, информатики, земли для обеспечения космической деятельности, земли обороны, безопасности и земли иного специального назначения	36359	3651

Кадастровый номер	Местоположение (адрес)	Категория земель	Разрешенное использование	Вид права, Землепользователь (правообладатель)	Планируемый вид разрешенного использования/ Планируемая категория земель	Площадь исходного земельного участка, кв. м	Изымаемая площадь, кв. м
47:23:0424002:ЗУ1	-	Земли сельскохозяйственного назначения	-	Неразграниченная государственная собственность	Автомобильный транспорт Земли промышленности, энергетики, транспорта, связи, радиовещания, телевидения, информатики, земли для обеспечения космической деятельности, земли обороны, безопасности и земли иного специального назначения	-	290
47:23:0441004:ЗУ1	-	Земли сельскохозяйственного назначения	-	Неразграниченная государственная собственность	Автомобильный транспорт Земли промышленности, энергетики, транспорта, связи, радиовещания, телевидения, информатики, земли для обеспечения космической деятельности, земли обороны, безопасности и земли иного специального назначения	-	110
47:23:0441004:ЗУ3							403
47:23:0000000:ЗУ1	-	Земли сельскохозяйственного назначения	-	Неразграниченная государственная собственность	Автомобильный транспорт Земли промышленности, энергетики, транспорта, связи, радиовещания, телевидения, информатики, земли для обеспечения космической деятельности, земли обороны, безопасности и земли иного специального назначения	-	1488
47:23:0000000:ЗУ2							21385
47:23:0000000:ЗУ3							23401
47:23:0410001:ЗУ1	-	Земли населенных пунктов	-	Неразграниченная государственная собственность	Земельные участки (территории) общего пользования	-	1874

Кадастровый номер	Местоположение (адрес)	Категория земель	Разрешенное использование	Вид права, Землепользователь (правообладатель)	Планируемый вид разрешенного использования/ Планируемая категория земель	Площадь исходного земельного участка, кв. м	Изымаемая площадь, кв. м
					Земли населенных пунктов		
47:23:0000000:51349:ЗУ1 47:23:0000000:51349(2)	Ленинградская область, Гатчинский муниципальный район, Большеколпанское сельское поселение, автомобильная дорога общего пользования «Никольское - Шпаньково»	Земли промышленности, энергетики, транспорта, связи, радиовещания, телевидения, информатики, земли для обеспечения космической деятельности, земли обороны, безопасности и земли иного специального назначения	Автомобильный транспорт	Собственность Ленинградская область	Автомобильный транспорт Земли промышленности, энергетики, транспорта, связи, радиовещания, телевидения, информатики, земли для обеспечения космической деятельности, земли обороны, безопасности и земли иного специального назначения	80 365	2720
47:23:0000000:79:ЗУ1	Ленинградская область, Гатчинский район, Гатчинское лесничество	Земли лесного фонда	-	Собственность Российская Федерация Аренда ООО "Гатчинская лесная группа	Автомобильный транспорт Земли промышленности, энергетики, транспорта, связи, радиовещания, телевидения, информатики, земли для обеспечения космической деятельности, земли обороны,	1837641385	89190
47:23:0000000:79:ЗУ5							85224
47:23:0000000:79:ЗУ6							111875
47:23:0000000:79:ЗУ7							319
47:23:0000000:79:ЗУ14							332828
47:23:0000000:79:ЗУ17							10163
47:23:0000000:79:ЗУ18							66
47:23:0000000:79:ЗУ8				Собственность Российская Федерация			349
47:23:0000000:79:ЗУ9							225259
47:23:0000000:79:ЗУ2				Собственность Российская Федерация			1010
47:23:0000000:79:ЗУ3							6743
47:23:0000000:79:ЗУ4							1097
47:23:0000000:79:ЗУ10							15975

Кадастровый номер	Местоположение (адрес)	Категория земель	Разрешенное использование	Вид права, Землепользователь (правообладатель)	Планируемый вид разрешенного использования/ Планируемая категория земель	Площадь исходного земельного участка, кв. м	Изымаемая площадь, кв. м
47:23:0000000:79:ЗУ11				Аренда ООО "Гриф"	безопасности и земли иного специального назначения		53449
47:23:0000000:79:ЗУ12							235878
47:23:0000000:79:ЗУ13							67331
47:23:0000000:79:ЗУ15							1462
47:23:0000000:79:ЗУ16							665
47:23:0000000:79:ЗУ28							2921
47:23:0000000:49860:ЗУ1 47:23:0000000:49860 (19)	Ленинградская область, Гатчинский район, Гатчинское лесничество	Земли лесного фонда	-	Собственность, Российская Федерация Постоянное (бессрочное) пользование Федеральное государственное казенное учреждение "Войсковая часть 71330"	Автомобильный транспорт Земли промышленности, энергетики, транспорта, связи, радиовещания, телевидения, информатики, земли для обеспечения космической деятельности, земли обороны, безопасности и земли иного специального назначения	231960	959

Кадастровый номер	Местоположение (адрес)	Категория земель	Разрешенное использование	Вид права, Землепользователь (правообладатель)	Планируемый вид разрешенного использования/ Планируемая категория земель	Площадь исходного земельного участка, кв. м	Изымаемая площадь, кв. м
47:23:0000000:50993:ЗУ1	Ленинградская область, Гатчинский муниципальный район, Большеколпанское сельское поселение, деревня Тихковицы, автомобильная дорога общего пользования «Подъезд к дер. Тихковицы»	Земли населённых пунктов	земельные участки (территории) общего пользования	Собственность Ленинградская область	Земельные участки (территории) общего пользования Земли населенных пунктов	27767	2132
47:23:0432001:ЗУ2	-	Земли населенных пунктов	-	Неразграниченная государственная собственность	Земельные участки (территории) общего пользования Земли населенных пунктов	-	6958
47:23:0432001:ЗУ3							1043
47:23:0432001:ЗУ4							5709
47:23:0432001:ЗУ5							3983
47:23:0713002:ЗУ1	-	Земли сельскохозяйственного назначения	-	Неразграниченная государственная собственность	Автомобильный транспорт Земли промышленности, энергетики, транспорта, связи, радиовещания, телевидения, информатики, земли для	-	8680
47:23:0713002:ЗУ2							13377
47:23:0713002:ЗУ3							5494

Кадастровый номер	Местоположение (адрес)	Категория земель	Разрешенное использование	Вид права, Землепользователь (правообладатель)	Планируемый вид разрешенного использования/ Планируемая категория земель	Площадь исходного земельного участка, кв. м	Изымаемая площадь, кв. м
47:23:0713002:ЗУ4					обеспечения космической деятельности, земли обороны, безопасности и земли иного специального назначения		1002
47:23:0713002:ЗУ5							29641
47:23:0713002:157:ЗУ1	установлено относительно ориентира, расположенного в границах участка. Почтовый адрес ориентира: Ленинградская область, Гатчинский район, 800 м. на север от д. Новое Поддубье	Земли сельскохозяйственного назначения	для сельскохозяйственной деятельности	Собственность Муниципальное образование "Гатчинский муниципальный район" Ленинградской области	Автомобильный транспорт Земли промышленности, энергетики, транспорта, связи, радиовещания, телевидения, информатики, земли для обеспечения космической деятельности, земли обороны, безопасности и земли иного специального назначения	188500	41686
47:23:0713002:156:ЗУ1	установлено относительно ориентира, расположенного в границах участка. Почтовый адрес ориентира: Ленинградская область, Гатчинский район, 400 м. на север от д. Новое Поддубье	Земли сельскохозяйственного назначения	Собственность	Собственность Муниципальное образование "Гатчинский муниципальный район" Ленинградской области	Автомобильный транспорт Земли промышленности, энергетики, транспорта, связи, радиовещания, телевидения, информатики, земли для обеспечения космической деятельности, земли обороны, безопасности и земли иного специального назначения	556676	5140

Кадастровый номер	Местоположение (адрес)	Категория земель	Разрешенное использование	Вид права, Землепользователь (правообладатель)	Планируемый вид разрешенного использования/ Планируемая категория земель	Площадь исходного земельного участка, кв. м	Изымаемая площадь, кв. м
47:23:0713002:137:ЗУ1	Ленинградская область, Гатчинский район, АОЗТ "Рождественское", вблизи д. Межно, поле 32, 34, 35, 37, 60	Земли сельскохозяйственного назначения	для сельскохозяйственного производства	-	Автомобильный транспорт Земли промышленности, энергетики, транспорта, связи, радиовещания, телевидения, информатики, земли для обеспечения космической деятельности, земли обороны, безопасности и земли иного специального назначения	206911	31866
47:23:0000000:226:ЗУ1	установлено относительно ориентира, расположенного в границах участка. Почтовый адрес ориентира: Ленинградская область, Гатчинский район, от границы с Ломоносовским районом	Земли сельскохозяйственного назначения	для сельскохозяйственного производства	Государственная собственность Фонд свободных земель Гатчинского муниципального района	Автомобильный транспорт Земли промышленности, энергетики, транспорта, связи, радиовещания, телевидения, информатики, земли для обеспечения космической деятельности, земли обороны, безопасности и земли	46548651	316
47:23:0000000:226:ЗУ2							7650
47:23:0000000:226:ЗУ3							11632

Кадастровый номер	Местоположение (адрес)	Категория земель	Разрешенное использование	Вид права, Землепользователь (правообладатель)	Планируемый вид разрешенного использования/ Планируемая категория земель	Площадь исходного земельного участка, кв. м	Изымаемая площадь, кв. м
					иного специального назначения		
47:23:0713003:ЗУ2	-	Земли сельскохозяйственного назначения	-	Неразграниченная государственная собственность	Автомобильный транспорт Земли промышленности, энергетики, транспорта, связи, радиовещания, телевидения, информатики, земли для обеспечения космической деятельности, земли обороны, безопасности и земли иного специального назначения	-	351
47:23:0713003:ЗУ3							5534
47:23:0713003:ЗУ4							1078
47:23:0713003:ЗУ5							314
47:23:0713003:ЗУ6							836
47:23:0713003:ЗУ7							973
47:23:0713003:ЗУ8							8
47:23:0721004:ЗУ1	-	Земли сельскохозяйственного назначения	-	Неразграниченная государственная собственность	Автомобильный транспорт Земли промышленности, энергетики, транспорта, связи, радиовещания, телевидения, информатики, земли для обеспечения космической деятельности, земли обороны, безопасности и земли иного специального назначения	-	15316

И.О. Начальника ФКУ Упрдор «Северо-Запад» _____/Кузнецов Д.П./

Перечень земельных участков, существующих автомобильных дорог федерального значения, попадающих в границы зоны размещения объекта: «Строительство и реконструкция автомобильной дороги М-20 Санкт-Петербург - Псков - Пустошка - Невель до границы с Республикой Беларусь. Реконструкция автомобильной дороги Р-23 Санкт - Петербург - Псков - Пустошка - Невель - граница с Республикой Белоруссия на участке км 54+000 - км 80+000, Ленинградская область»

Кадастровый номер	Местоположение (адрес)	Категория земель	Разрешенное использование	Вид права, Землепользователь (правообладатель)	Планируемый вид разрешенного использования/ Планируемая категория земель	Площадь исходного земельного участка, кв. м	Занимаемая площадь, кв. м
47:23:0422001:63:ЗУ1	Ленинградская область, Гатчинский район	Категория не установлена	земельные участки (территории) общего пользования	Собственность Российская Федерация Постоянное бессрочное пользование, ФКУ Упрдор "Северо-Запад"	Автомобильный транспорт Земли промышленности, энергетики, транспорта, связи, радиовещания, телевидения, информатики, земли для обеспечения космической деятельности, земли обороны, безопасности и земли иного специального назначения	2361	1704
47:23:0000000:311:ЗУ1	Ленинградская область, Гатчинский район, автомобильная дорога М-20, Санкт-Петербург-Псков-Пустошка-Невель, до границы с Республикой Беларусь	Земли промышленности, энергетики, транспорта, связи, радиовещания, телевидения, информатики, земли для обеспечения космической деятельности, земли обороны, безопасности и земли иного специального назначения	занятых полосами отвода федеральных автомобильных дорог в Ленинградской области	Собственность Российская Федерация Постоянное бессрочное пользование, ФКУ Упрдор "Северо-Запад"	Автомобильный транспорт Земли промышленности, энергетики, транспорта, связи, радиовещания, телевидения, информатики, земли для обеспечения космической деятельности, земли обороны, безопасности и земли иного специального назначения	2776000	8169
47:23:0000000:311:ЗУ2							420
47:23:0000000:311:ЗУ3							280936
47:23:0000000:311:ЗУ4							123823
47:23:0000000:311:ЗУ5							41627
47:23:0000000:311:ЗУ6							55814

Кадастровый номер	Местоположение (адрес)	Категория земель	Разрешенное использование	Вид права, Землепользователь (правообладатель)	Планируемый вид разрешенного использования/ Планируемая категория земель	Площадь исходного земельного участка, кв. м	Занимаемая площадь, кв. м
47:23:0422001:66:ЗУ1 47:23:0422001:66(2)	Российская Федерация, Ленинградская область, Гатчинский муниципальный район, Большеколпанское сельское поселение, массив Вопша, участок №3	Земли промышленности, энергетики, транспорта, связи, радиовещания, телевидения, информатики, земли для обеспечения космической деятельности, земли обороны, безопасности и земли иного специального назначения	для размещения автомобильной дороги	Собственность Российская Федерация	Автомобильный транспорт Земли промышленности, энергетики, транспорта, связи, радиовещания, телевидения, информатики, земли для обеспечения космической деятельности, земли обороны, безопасности и земли иного специального назначения	396	231
47:23:0441001:477:ЗУ1	Ленинградская область, Гатчинский район	Земли промышленности, энергетики, транспорта, связи, радиовещания, телевидения, информатики, земли для обеспечения космической деятельности, земли обороны, безопасности и земли иного специального назначения	Для размещения автомобильной дороги	Собственность Российская Федерация	Автомобильный транспорт Земли промышленности, энергетики, транспорта, связи, радиовещания, телевидения, информатики, земли для обеспечения космической деятельности, земли обороны, безопасности и земли иного специального назначения	17729	13869

Перечень земельных участков, расположенных в границах зоны размещения линейных объектов, подлежащих переносу (переустройству) в целях обеспечения реализации объекта: «Строительство и реконструкция автомобильной дороги М-20 Санкт-Петербург - Псков - Пустошка - Невель до границы с Республикой Беларусь. Реконструкция автомобильной дороги Р-23 Санкт - Петербург - Псков - Пустошка - Невель - граница с Республикой Белоруссия на участке км 54+000 - км 80+000, Ленинградская область»
(Постоянное занятие под инженерные коммуникации)

Кадастровый номер	Местоположение (адрес)	Категория земель	Разрешенное использование	Вид права, Землепользователь (правообладатель)	Планируемый вид разрешенного использования/ Планируемая категория земель	Площадь исходного земельного участка, кв. м	Занимаемая площадь, кв. м
47:23:0423001:ЗУ2	-	Земли населенных пунктов	-	Неразграниченная государственная собственность	Коммунальное обслуживание Земли населенных пунктов	-	13
47:23:0423001:53:ЗУ2	Ленинградская область, Гатчинский район, вблизи д. Лядино	Земли сельскохозяйственного назначения	для сельскохозяйственного производства	Собственность ЗАО "Гатчинское"	Энергетика Земли промышленности, энергетики, транспорта, связи, радиовещания, телевидения, информатики, землями для обеспечения космической деятельности, землями обороны, безопасности и землями иного специального назначения	152664	13
47:23:0423001:53:ЗУ3							4
47:23:0423001:53:ЗУ4							4
47:23:0423001:53:ЗУ5							26
47:23:0000000:21:ЗУ8 (47:23:0441001:291)	Ленинградская область, Гатчинский район, АОЗТ "Гатчинское"	Земли сельскохозяйственного назначения	для сельскохозяйственного производства	Постоянное бессрочное пользование ЗАО "Гатчинское"	Энергетика Земли промышленности, энергетики, транспорта, связи, радиовещания, телевидения, информатики, землями для обеспечения космической деятельности, землями обороны, безопасности и землями иного специального назначения	11093110	1

Кадастровый номер	Местоположение (адрес)	Категория земель	Разрешенное использование	Вид права, Землепользователь (правообладатель)	Планируемый вид разрешенного использования/ Планируемая категория земель	Площадь исходного земельного участка, кв. м	Занимаемая площадь, кв. м
47:23:0424001:74:ЗУ2	Ленинградская область, Гатчинский район, вблизи д.Новые Черницы	Земли сельскохозяйственного назначения	для сельскохозяйственного производства	Собственность ЗАО "Гатчинское"	Трубопроводный транспорт Земли промышленности, энергетики, транспорта, связи, радиовещания, телевидения, информатики, землями для обеспечения космической деятельности, землями обороны, безопасности и землями иного специального назначения	149209	1
47:23:0424001:74:ЗУ3							1
47:23:0424001:71:ЗУ2	Ленинградская область, Гатчинский район, вблизи д. Новые Черницы	Земли сельскохозяйственного назначения	для сельскохозяйственного производства	Собственность Закрытое акционерное общество "Гатчинское" (резервирование для гос.нужд)	Энергетика Земли промышленности, энергетики, транспорта, связи, радиовещания, телевидения, информатики, землями для обеспечения космической деятельности, землями обороны, безопасности и землями иного специального назначения	197849	13
47:23:0000000:20:ЗУ12	Ленинградская область, Гатчинский муниципальный район, Большеколпанское сельское поселение, дер. Большие Колпаны, АОЗТ "Гатчинское"	Земли сельскохозяйственного назначения	для сельскохозяйственного производства	Долевая собственность (АОЗТ "Гатчинское")	Трубопроводный транспорт Земли промышленности, энергетики, транспорта, связи, радиовещания, телевидения, информатики, землями для обеспечения космической деятельности, землями обороны, безопасности и землями иного специального назначения	25099811	9
47:23:0000000:20:ЗУ13							9
47:23:0000000:20:ЗУ14							18
47:23:0000000:20:ЗУ15							1
47:23:0410002:93:ЗУ2				Собственность	Энергетика	303802	13

Кадастровый номер	Местоположение (адрес)	Категория земель	Разрешенное использование	Вид права, Землепользователь (правообладатель)	Планируемый вид разрешенного использования/ Планируемая категория земель	Площадь исходного земельного участка, кв. м	Занимаемая площадь, кв. м
47:23:0410002:93:ЗУ3	Ленинградская область, Гатчинский район, вблизи с. Никольское	Земли сельскохозяйственного назначения	для сельскохозяйственного производства	ЗАО "Гатчинское"	Земли промышленности, энергетики, транспорта, связи, радиовещания, телевидения, информатики, землями для обеспечения космической деятельности, землями обороны, безопасности и землями иного специального назначения		13
47:23:0410002:93:ЗУ4							4
47:23:0410002:93:ЗУ5							4
47:23:0410002:93:ЗУ6							26
47:23:0000000:51:ЗУ13	Ленинградская область, Гатчинский район, вблизи дер. Большие Колпаны	Земли сельскохозяйственного назначения	для сельскохозяйственной деятельности	Государственная собственность Аренда ЗАО "Гатчинское"	Энергетика Земли промышленности, энергетики, транспорта, связи, радиовещания, телевидения, информатики, землями для обеспечения космической деятельности, землями обороны, безопасности и землями иного специального назначения	12768921	13
47:23:0000000:51:ЗУ14							13
47:23:0000000:51:ЗУ15							26
47:23:0000000:51:ЗУ16							26
47:23:0432001:ЗУ6	-	Земли населенных пунктов	-	Неразграниченная государственная собственность	Коммунальное обслуживание Земли населенных пунктов	-	25
47:23:0432001:ЗУ7							13
47:23:0432001:302:ЗУ2	Ленинградская область, Гатчинский муниципальный	Земли сельскохозяйственного назначения	для сельскохозяйственного производства	Собственность Комаров Александр Николаевич	Энергетика Земли промышленности, энергетики, транспорта, связи, радиовещания,	217200	4

Кадастровый номер	Местоположение (адрес)	Категория земель	Разрешенное использование	Вид права, Землепользователь (правообладатель)	Планируемый вид разрешенного использования/ Планируемая категория земель	Площадь исходного земельного участка, кв. м	Занимаемая площадь, кв. м
47:23:0432001:302:ЗУ3	район, д. Большие Колпаны, АОЗТ "Гатчинское"				телевидения, информатики, землями для обеспечения космической деятельности, землями обороны, безопасности и землями иного специального назначения		13
47:23:0000000:79:ЗУ29	Ленинградская область, Гатчинский район, Гатчинское лесничество	Земли лесного фонда	-	Собственность, Аренда Российская Федерация, ООО "Гатчинская лесная группа"	Энергетика Земли промышленности, энергетики, транспорта, связи, радиовещания, телевидения, информатики, землями для обеспечения космической деятельности, землями обороны, безопасности и землями иного специального назначения	1837641385	197
47:23:0000000:79:ЗУ19							197
47:23:0000000:79:ЗУ23							82
47:23:0000000:79:ЗУ24							100
47:23:0000000:79:ЗУ25							100
47:23:0000000:79:ЗУ26							100
47:23:0000000:79:ЗУ27							100
47:23:0000000:79:ЗУ20				Собственность Российская Федерация			100
47:23:0000000:79:ЗУ21							100
47:23:0000000:79:ЗУ22							71
47:23:0713002:ЗУ7	-	Земли сельскохозяйственного назначения	-	Неразграниченная государственная собственность	Энергетика Земли промышленности, энергетики, транспорта, связи, радиовещания, телевидения, информатики, землями для обеспечения космической деятельности, землями обороны, безопасности и землями иного специального назначения	-	205
47:23:0713002:ЗУ8							100
47:23:0713002:ЗУ9							175
47:23:0713002:ЗУ10							229
47:23:0713002:ЗУ11							100
47:23:0000000:ЗУ4	-	Земли сельскохозяйственного назначения	-	Неразграниченная государственная собственность	Энергетика Земли промышленности, энергетики, транспорта, связи, радиовещания, телевидения, информатики, землями для обеспечения	-	126

Кадастровый номер	Местоположение (адрес)	Категория земель	Разрешенное использование	Вид права, Землепользователь (правообладатель)	Планируемый вид разрешенного использования/ Планируемая категория земель	Площадь исходного земельного участка, кв. м	Занимаемая площадь, кв. м
					космической деятельности, землями обороны, безопасности и землями иного специального назначения		
47:23:0713003:145:ЗУ2	Ленинградская область, Гатчинский район, вблизи д. Межно	Земли сельскохозяйственного назначения	для сельскохозяйственной деятельности	Собственность Слепнёв Василий Иванович	Энергетика Земли промышленности, энергетики, транспорта, связи, радиовещания, телевидения, информатики, землями для обеспечения космической деятельности, землями обороны, безопасности и землями иного специального назначения	20217	13
47:23:0713003:145:ЗУ3							13
47:23:0713003:ЗУ9	-	Земли сельскохозяйственного назначения	-	Неразграниченная государственная собственность	Энергетика Земли промышленности, энергетики, транспорта, связи, радиовещания, телевидения, информатики, землями для обеспечения космической деятельности, землями обороны, безопасности и землями иного специального назначения	-	13
47:23:0713003:ЗУ10							13
47:23:0713003:179:ЗУ4 47:23:0713003:179(1)	установлено относительно ориентира, расположенного в границах участка. Почтовый адрес	Земли сельскохозяйственного назначения	для сельскохозяйственной деятельности	Государственная собственность Аренда	Энергетика Земли промышленности, энергетики, транспорта,	1102538	4
47:23:0713003:179:ЗУ5 47:23:0713003:179(1)							4

Кадастровый номер	Местоположение (адрес)	Категория земель	Разрешенное использование	Вид права, Землепользователь (правообладатель)	Планируемый вид разрешенного использования/ Планируемая категория земель	Площадь исходного земельного участка, кв. м	Занимаемая площадь, кв. м
47:23:0713003:179:ЗУ6 47:23:0713003:179(1)	ориентира: Ленинградская область, Гатчинский район, в 1300 м. на восток от с. Рождествено			Закрытое акционерное общество "Агрокомплекс "Оредеж"	связи, радиовещания, телевидения, информатики, землями для обеспечения космической деятельности, землями обороны, безопасности и землями иного специального назначения		26
47:23:0713003:179:ЗУ7 47:23:0713003:179(1)							26

И.О. Начальника ФКУ Упрдор «Северо-Запад» _____/Кузнецов Д.П./

1. Местоположение части лесного участка, границы и площадь проектируемой части лесного участка

Субъект Российской Федерации _Ленинградская область_____

Муниципальное образование Гатчинский муниципальный район_____

Категория земель земли лесного фонда

Лесничество (лесопарк) _Гатчинское_____

Участковое лесничество / лесничество (по лесоустройству) Заречское/Заречское_____

Целевое назначение лесов, категория защитности лесов: защитные леса (леса, выполняющие функции защиты природных и иных объектов - защитные полосы лесов, расположенные вдоль железнодорожных путей общего пользования, федеральных автомобильных дорог общего пользования, автомобильных дорог общего пользования, находящихся в собственности субъектов Российской Федерации – квартал 76 части выделов 6,11,11.1,15,17,17.1,18,18.1,20,23; квартал 77 части выделов 11,17,23; квартал 78 части выделов 1,3,4,8,10,11,12,16; квартал 79 части выделов 1,7; ценные леса – противоэрозионные леса – квартал 31 части выделов 11,12,13,15,16,17,18,19,20,21,22; квартал 32 части выделов 2,3,7,8,12; квартал 44 части выделов 10,14,17; квартал 45 части выделов 3,4,5,8,9,10,13,14,15,17; квартал 46 часть выдела 1; квартал 76 части выделов 7,8,13,13.1,14,16; квартал 78 части выделов 9,13,14,15,22,27; квартал 79 часть выдела 33)

Квартал (лесотаксационный выдел или часть выдела) 76(6,7,8,11,11.1,13,13.1,14,15, 16,17,17.1,18,18.1,20,23); 77(11,17,23); 78(1,3,4,8,9,10,11,12,13,14,15,22,27); 79(1,7,33); 31(9,11, 12,13,15,16,17,19,20,21,22); 32(2,3,7,8,12); 44(10,14,17); 45(3,4,5,8,10,13,14,15,17); 46 (1)_____

Площадь проектируемой части лесного участка, га 51,2947_____

Местоположение и границы части лесного участка указаны на схеме расположения и границы части лесного участка.

2. Целевое назначение лесов

В соответствии с приказом Федерального агентства лесного хозяйства от 17.10.2008 № 319 «Об определении количества лесничеств на территории Ленинградской области и установлении их границ» Заречское участковое лесничество входит в состав Гатчинского лесничества.

На момент проектирования части лесного участка, на территории Гатчинского лесничества распространяется действие лесохозяйственного регламента, утвержденного приказом Комитета по природным ресурсам Ленинградской области №21 от 01.11.2018 г.

Леса на территории Ленинградской области в соответствии со статьей 8 Федерального закона от 04.12.2006 N 201-ФЗ "О введении в действие Лесного кодекса Российской Федерации" отнесены к защитным и эксплуатационным лесам, что отражено в Лесном плане Ленинградской области, утвержденном Постановлением Губернатора Ленинградской области от "25" декабря 2018 г. №75-пг и лесохозяйственном регламенте Гатчинского лесничества.

Согласно указанным документам лесного планирования кварталы 31,32,44,45,76,77,78,79 Заречского участкового лесничества, в которых расположены проектируемые части лесных участков, относятся к защитным лесам (леса, выполняющие функции защиты природных и иных объектов - защитные полосы лесов, расположенные вдоль железнодорожных путей общего пользования, федеральных автомобильных дорог общего пользования, автомобильных дорог общего пользования, находящихся в собственности субъектов Российской Федерации; ценные леса – противоэрозионные леса).

3. Количественные и качественные характеристики проектируемой части лесного участка

Количественные и качественные характеристики проектируемой части лесного участка составляются на основании данных государственного лесного реестра Гатчинского лесничества.

Таблица 1. Распределение земель

Общая площадь, га	в том числе									
	лесные земли					нелесные земли				
	занятые лесными насаждениями - всего	в том числе покрытые лесными культурами	лесные питомники, плантации	не занятые лесными насаждениями	итого	дороги	просеки	болота	другие	итого
1	2	3	4	5	6	7	8	9	10	11
51,2947	50,2241	-	-	0,0066	50,2307	-	-	-	1,0640	1,0640

Таблица 2. Характеристика насаждений проектируемой части лесного участка

Участковое лесничество / урочище (при наличии)	Номер квартала	Номер выдела	Состав насаждения или хар-ка лесного участка при отсутствии насаждения	Площадь (га) / запас древесины (куб.м) – всего	В том числе по группам возраста древостоя (га/куб. м)			
					молодняки	средневозрастные	приспевающие	спелые и перестойные
	31	11	5Ос3Б2Е	0,3548/ 9,93	-	-	-	0,3548/ 9,93
	31	12	5Ос3Б2Е	1,3834/ 38,74	-	-	-	1,3834/ 38,74
	31	13	5С5Е	1,5401/0	1,5401/0	-	-	-
	31	15	4Е2Е2Б2Ос	0,5534/ 14,94	-	-	-	0,5534/ 14,94
	31	16	4Е3Б2Ос1Олс	0,3098/ 0,62	0,3098/ 0,62	-	-	-
	31	17	3Б2Ос2Олс3Е	0,7160/ 12,88	-	-	-	0,7160/ 12,88
	31	18	3Б2Ос2Олс3Е	0,0248/ 0,45	-	-	-	0,0248/ 0,45
	31	19	4Е3Б2Ос1Олс	0,0457/ 0,09	0,0457/ 0,09	-	-	-

	31	20	4Б3Олс1Ос2Е	0,4703/ 4,43	-	0,4703/ 4,43	-	-
	31	21	4Е3Б2Ос1Олс	0,0501/ 0,10	0,0501/ 0,10	-	-	-
	31	22	6Е3Ос1Б	0,6611/ 15,87	-	-	-	0,6611/ 15,87
	32	2	6Е2Б2Ос	0,7188/ 20,84	-	-	-	0,7188/ 20,84
	32	3	10Е	1,0051/ 5,06	1,0051/ 5,06	-	-	-
	32	7	5Ос2Б3Е	0,9040/ 29,78	-	-	-	0,9040/ 29,78
	32	8	5Е3Ос2Б	0,1672/ 4,51	-	-	0,1672/ 4,51	-
	32	12	5Е3Ос2Б	0,0144/ 0,42	-	-	-	0,0144/ 0,42
	44	10	5Ос3Б2Е	0,0047/ 0,13	-	-	-	0,0047/ 0,13
	44	14	10Е	0,0256/0	0,0256/0	-	-	-
	44	17	5Олс3Ос1Б1Е	0,2189/ 0,88	0,2189/ 0,88	-	-	-
	45	3	5С5Е	3,2839/0	3,2839/0	-	-	-
	45	4	8Е2С	1,0144/ 1,01	1,0144/ 1,01	-	-	-
	45	5	4Е2Е3Б1Ос	0,9084/ 19,99	-	-	-	0,9084/ 19,99
	45	8	6Б3Ос1Е+С	0,0150/ 0,38	-	-	-	0,0150/0 38
	45	9	4Б3Ос3Е	0,4575/ 9,61	-	-	-	0,4575/ 9,61
	45	10	6Б3Ос1Е	0,0156/ 0,36	-	-	-	0,0156/ 0,36
	45	13	трасса ЛЭП	0,6241/0	-	-	-	-
	45	14	5Б3Ос1Е1С	1,2318/ 28,48	-	-	-	1,2318/ 28,48
	45	15	5Б2Ос3Е+Олс	0,0578/ 1,50	-	-	0,0578/ 1,50	-
	45	17	5Олс3Б1Ос1Е +Е	0,7041/ 2,82	0,7041/ 2,82	-	-	-
	46	1	вырубка	0,0066/0	-	-	-	-
	76	6	6Е3С1Б	0,0319/ 1,12	-	0,0319/ 1,12	-	-
	76	8	5С4Е1Б+Ос	1,5439/ 49,40	-	1,5439/ 49,40	-	-
	76	11	5Е3Б2Олс	0,0764/ 1,30	-	-	0,0764/ 1,30	-
	76	11.1	5Е3Б2Олс	0,9661/ 16,42	-	-	0,9661/ 16,42	-
	76	13	4Б2Ос4Е+Олс +С	0,4229/ 9,72	-	-	-	0,4229/ 9,72
	76	13.1	4Б2Ос4Е+Олс +С	0,2370/ 5,45	-	-	-	0,2370/ 5,45

	76	14	5С4Е1Б+Ос	0,7813/ 25,00	-	0,7813/ 25,00	-	-
	76	15	5Б2Ос2Е1С	1,9530/ 41,00	-	-	-	1,9530/ 41,00
	76	16	4Б3Ос2Е1С	0,1361/ 3,40	-	0,1361/ 3,40	-	-
	76	17	4Е2С3Б1Ос	0,0722/ 1,95	-	-	0,0722/ 1,95	-
	76	17.1	4Е2С3Б1Ос +Олс	1,4443/ 39,00	-	-	1,4443/ 39,00	-
	76	18	4Е2С4Б	0,7832/ 24,28	-	-	0,7832/ 24,28	-
	76	18.1	4Е2С4Б	1,1244/ 34,86	-	-	1,1244/ 34,86	-
	76	20	8Е1Б1Ос	1,6467/ 44,46	-	-	1,6467/ 44,46	-
	77	11	5С4Е1Б+Олс	0,0348/ 0,87	-	0,0348/ 0,87	-	-
	77	17	6Б1Ос2Е1С +Олс	0,0190/ 0,38	-	0,0190/ 0,38	-	-
	77	23	6Е2С2Б+Ос	0,0572/ 1,89	-	0,0572/ 1,89	-	-
	78	1	5Б1Ос2Е2С	0,6421/ 16,69	-	0,6421/ 16,69	-	-
	78	3	5Б1Ос2С2Е	2,9032/ 72,58	-	2,9032/ 72,58	-	-
	78	4	5Б1Ос3Е1С	0,0354/ 0,74	-	0,0354/ 0,74	-	-
	78	8	6Е3С1Б	3,3089/ 89,34	-	-	3,3089/ 89,34	-
	78	9	5Е3С2Б+Ос	2,8783/ 74,83	-	-	-	2,8783/ 74,83
	78	10	6Б2Ос2Е +С+Олч	1,9743/ 41,43	-	1,9743/ 41,43	-	-
	78	11	5Б1Ос4Е+Олч	0,6764/ 14,88	-	-	0,6764/ 14,88	-
	78	12	6Е3Б1Ос+С	2,3707/ 64,00	-	-	2,3707/ 64,00	-
	78	13	6Е3Б1Ос+С	0,4898/ 13,22	-	-	0,4898/ 13,22	-
	78	14	6Б4Е+С	2,1395/ 47,07	-	-	-	2,1395/ 47,07
	78	15	4Ос2Б4Е	2,7422/ 76,78	-	-	-	2,7422/ 76,78
	78	16	4Б2Ос4Е	0,0160/ 0,38	-	0,0160/ 0,38	-	-
	78	22	4Е2Е3Б1Ос	1,4395/ 38,87	-	-	-	1,4395/ 38,87
	78	27	трасса ЛЭП	0,4228/0	-	-	-	-
	79	1	6С3Е1Б+Ос	0,1447/ 4,63	-	0,1447/ 4,63	-	-
	79	7	4Б2Ос2Е2С	0,2760/	-	0,2760/	-	-

				7,18		7,18		
	79	33	трасса ЛЭП	0,0171/0	-	-	-	-
	Итого			51,2947/ 1086,94	8,1977/ 10,58	9,0662/ 230,12	13,1841/ 349,72	19,7761/ 496,52

Таблица 3. Средние таксационные показатели насаждений проектируемой части лесного участка

Целевое назначение лесов	Хозяйство, преобладающая порода	Состав насаждений	Возраст	Бонитет	Полнота	Средний запас древесины (куб. м/га)		
						средне-возрастные	приспе-вающие	спелые и перестойные
1	2	3	4	5	6	7	8	9
защитные	Хвойное, Ель	4Е1С3Б2Ос	70,00	2	0,6	25,38	26,53	25,11

Таблица 4. Виды и объемы использования лесов на проектируемой части лесного участка

Целевое назначение лесов	Хозяйство (хвойное, твердолиственное, мягколиственное)	Площадь (га)	Единица измерения	Объемы использования лесов (изъятия лесных ресурсов)
1	2	3	4	5
Вид использования лесов – строительство, реконструкция, эксплуатация линейных объектов Цель предоставления лесного участка – размещение линейных объектов и сооружений, являющихся неотъемлемой частью автомобильной дороги в соответствии с контрактом «Строительство и реконструкция автомобильной дороги М-20 Санкт-Петербург - Псков - Пустошка - Невель до границы с Республикой Беларусь. Реконструкция автомобильной дороги Р-23 Санкт-Петербург - Псков - Пустошка - Невель - граница с Республикой Белоруссия на участке км 54+000 - км 80+000, Ленинградская область»				
защитные	хвойное	25,1121	куб.м	543,47
	мягколиственное	25,1120	куб.м	543,47
	не занятые лесными насаждениями	0,0066	куб.м	-
	нелесные	1,0640	куб.м	-
Итого	-	51,2947	-	-

4. Виды разрешенного использования лесов на проектируемой части лесного участка

Лесохозяйственным регламентом Гатчинского лесничества в кварталах №№ 31,32,44,45,46,76,77,78,79 Заречского участкового лесничества разрешается и, соответственно, на проектируемой части лесного участка допускается использование лесов в целях строительства, реконструкции, эксплуатации линейных объектов согласно действующему законодательству.

5. Сведения об обременениях проектируемой части лесного участка

По данным государственного лесного реестра часть лесного участка обременена правами аренды в целях заготовки древесины:

- кв.31,32,44,45,76 Гатчинского лесничества Заречского участкового лесничества – ООО «Гатчинская лесная группа», Договор № 2-2008-12-94-3 от 11.12.2008 г.

6. Сведения об ограничениях использования лесов

С учетом целевого назначения и правового режима лесов, установленного лесным законодательством Российской Федерации, лесохозяйственным регламентом Гатчинского лесничества предусмотрены следующие ограничения в использовании лесов:

Ограничения при использовании лесов для строительства, реконструкции, эксплуатации линейных объектов

Ограничения при использовании лесов для строительства, реконструкции, эксплуатации линейных объектов установлены Правилами использования лесов для строительства, реконструкции, эксплуатации линейных объектов, утвержденными приказом Рослесхоза от 10.06.2011 № 223.

Осуществление строительства, реконструкции и эксплуатации линейных объектов должно исключать развитие эрозионных процессов на занятой и прилегающей территории.

При использовании лесов в целях строительства, реконструкции и эксплуатации автомобильных и железных дорог исключаются случаи, вызывающие нарушение поверхностного и внутрипочвенного стока вод, затопление или заболачивание лесных участков вдоль дорог.

При использовании лесов в целях строительства, реконструкции и эксплуатации линейных объектов не допускается:

- повреждение лесных насаждений, растительного покрова и почв за пределами предоставленного лесного участка и соответствующей охранной зоны;
- захламление прилегающих территорий за пределами предоставленного лесного участка строительным и бытовым мусором, отходами древесины, иными видами отходов;
- загрязнение площади предоставленного лесного участка и территории за его пределами химическими и радиоактивными веществами;
- проезд транспортных средств и иных механизмов по произвольным, неустановленным маршрутам за пределами предоставленного лесного участка и соответствующей охранной зоны.

Земли, нарушенные или загрязненные при использовании лесов для строительства, реконструкции и эксплуатации линейных объектов, подлежат рекультивации в соответствии с требованиями законодательства Российской Федерации.

Право собственности на древесину, полученную при указанном виде использования лесов, принадлежит Российской Федерации. Реализация древесины осуществляется в соответствии с Правилами реализации древесины, которая получена при использовании лесов, расположенных на землях лесного фонда, в соответствии со статьями 43-46 Лесного кодекса РФ, утвержденными постановлением Правительства РФ от 23.07.2009 № 604.

7. Сведения о наличии зданий, сооружений, объектов, связанных с созданием лесной инфраструктуры и объектов, не связанных с созданием лесной инфраструктуры на проектируемой части лесного участка

Таблица 5

N п/п	Участковое лесничество / лесничество (по лесоустройству)	Номер квартала	Номер выдела	Площадь объекта (га)	Наименование объекта
1	2	3	4	5	6
1	Заречское	45	13	0,6241	ЛЭП
2	Заречское	78	27	0,4228	ЛЭП
3	Заречское	79	33	0,0171	ЛЭП

8. Сведения о наличии на проектируемой части лесного участка особо защитных участков лесов, особо охраняемых природных территорий, зон с особыми условиями использования территорий

Согласно данным государственного лесного реестра на проектируемой части лесного участка зон с особыми условиями использования территорий (ЗОУИТ), особо защитных участков лесов (ОЗУ), особо охраняемых природных территорий (ООПТ) нет.

Таблица 6

п/п	Наименование участкового лесничества / лесничество (по лесоустройству)	Номер квартала	Номер выдела	Виды ОЗУ, наименование ООПТ, виды зон с особыми условиями использования территорий	Общая площадь, га
	2	3	4	5	6
1	Заречское	31	12,13,19	Участки вокруг населенных пунктов	2,9692
2	Заречское	32	2,3,7,8,12	Участки вокруг населенных пунктов	2,8095
3	Заречское	44	14,17	Участки вокруг населенных пунктов	0,2445
4	Заречское	45	14,15,17	Участки вокруг населенных пунктов	1,9937
5	Заречское	76	6,11,11.1,18, 18.1,20	Опушки леса вдоль дорог	4,6287
6	Заречское	76	8,13,13.1,14,15 ,16,17.1	Участки вокруг населенных пунктов	6,5185
7	Заречское	77	11,17,23	Опушки леса вдоль дорог	0,1110
8	Заречское	78	1,3,10,16	Опушки леса вдоль дорог	5,5356
9	Заречское	79	1,7	Опушки леса вдоль дорог	0,4207

Приложение: схемы расположения и границы части лесного участка.

1. Местоположение части лесного участка, границы и площадь проектируемой части лесного участка

Субъект Российской Федерации _Ленинградская область_____

Муниципальное образование Гатчинский муниципальный район_____

Категория земель земли лесного фонда

Лесничество (лесопарк) _Гатчинское_____

Участковое лесничество / лесничество (по лесоустройству) Минское/Минское_____

Целевое назначение лесов, категория защитности лесов: защитные леса (леса, выполняющие функции защиты природных и иных объектов - защитные полосы лесов, расположенные вдоль железнодорожных путей общего пользования, федеральных автомобильных дорог общего пользования, автомобильных дорог общего пользования, находящихся в собственности субъектов Российской Федерации – квартал 1218 выделы 44,45,46,47; ценные леса – противоэрозионные леса – квартал 906 выдел 3; квартал 1204 выделы 11,12,13,22,24,27,28,29; квартал 1209 выделы 1,5,8,9,13,17,20,22,24,25,26; квартал 1211 выделы 6,7,8,11,15; квартал 1219 выделы 13,14,16,21,22,40)

Квартал (лесотаксационный выдел или часть выдела) 906 (3); 1204 (11,12,13,22,24,27,28, 29); 1209(1,5,8,9,13,17,20,22,24,25,26); 1211(6,7,8,11,15); 1218(44,45,46,47); 1219(13,14,16, 21,22,40);

Площадь проектируемой части лесного участка, га 38,6531_____

Местоположение и границы части лесного участка указаны на схеме расположения и границы части лесного участка.

2. Целевое назначение лесов

В соответствии с приказом Федерального агентства лесного хозяйства от 17.10.2008 № 319 «Об определении количества лесничеств на территории Ленинградской области и установлении их границ» Минское участковое лесничество входит в состав Гатчинского лесничества.

На момент проектирования части лесного участка, на территории Гатчинского лесничества распространяется действие лесохозяйственного регламента, утвержденного приказом Комитета по природным ресурсам Ленинградской области №21 от 01.11.2018 г.

Леса на территории Ленинградской области в соответствии со статьей 8 Федерального закона от 04.12.2006 N 201-ФЗ "О введении в действие Лесного кодекса Российской Федерации" отнесены к защитным и эксплуатационным лесам, что отражено в Лесном плане Ленинградской области, утвержденном Постановлением Губернатора Ленинградской области от "25" декабря 2018 г. №75-пг и лесохозяйственном регламенте Гатчинского лесничества.

Согласно указанным документам лесного планирования кварталы 906,1204,1209,1211,1218,1219 Минского участкового лесничества, в которых расположены проектируемые части лесных участков, относятся к защитным лесам (леса, выполняющие функции защиты природных и иных объектов - защитные полосы лесов, расположенные вдоль железнодорожных путей общего пользования, федеральных автомобильных дорог

общего пользования, автомобильных дорог общего пользования, находящихся в собственности субъектов Российской Федерации; ценные леса – противоэрозионные леса).

3. Количественные и качественные характеристики проектируемой части лесного участка

Количественные и качественные характеристики проектируемой части лесного участка составляются на основании данных государственного лесного реестра Гатчинского лесничества.

Таблица 1. Распределение земель

Общая площадь, га	в том числе									
	лесные земли					нелесные земли				
	занятые лесными насаждениями - всего	в том числе покрытые лесными культурами	лесные питомники, плантации	не занятые лесными насаждениями	итого	дороги	просеки	болота	другие	итого
1	2	3	4	5	6	7	8	9	10	11
38,6531	36,4601	-	-	2,1930	-	-	-	-	-	-

Таблица 2. Характеристика насаждений проектируемой части лесного участка

Участковое лесничество / урочище (при наличии)	Номер квартала	Номер выдела	Состав насаждения или хар-ка лесного участка при отсутствии насаждения	Площадь (га) / запас древесины (куб.м) – всего	В том числе по группам возраста древостоя (га/куб. м)			
					молодняки	средневозрастные	приспевающие	спелые и перестойные
Минское	906	3	4Олс2Ос1Б1Е	0,8850/ 6,20	-	0,8850/ 6,20	-	-
	1204	11	10Олс+Б	0,1369/ 0,98	-	0,1369/ 0,98	-	-
	1204	12	5Олс4Б1Е	1,0432/ 11,48	-	1,0432/ 11,48	-	-
	1204	13	9Олс1Е	0,4174/ 4,59	-	0,4174/ 4,59	-	-
	1204	22	9Олс1Е	0,5901/ 4,13	-	0,5901/ 4,13	-	-
	1204	24	5Е2Е3Ос+С	1,7494/ 20,24	-	-	1,7494/ 20,24	-
	1204	27	4Б4Олс2Е	0,6685/ 6,02	-	0,6685/ 6,02	-	-
	1204	28	5Е2Е1Б1Ос1Олс	1,6645/ 33,29	-	-	1,6645/ 33,29	-
	1204	29	7С2Е1Б	0,6724/ 10,09	-	0,6724/ 10,09	-	-
	1209	1	10С	1,0604/ 7,42	-	1,0604/ 7,42	-	-

	1209	5	10С+Б	0,2722/ 4,63	-	0,2722/ 4,63	-	-
	1209	8	10С	1,5749/ 6,30	-	1,5749/ 6,30	-	-
	1209	9	6Е2Е1Ос1Б	1,6688/ 36,71	-	1,6688/ 36,71	-	-
	1209	13	3Е2Е2Ос2Б1Олс	1,2322/ 28,34	-	1,2322/ 28,34	-	-
	1209	17	5Б3Олс1С1Е	2,0830/ 12,50	-	2,0830/ 12,50	-	-
	1209	20	3Е3Е2Ос2Олс	5,4769/ 125,97	-	-	-	5,4769/ 125,97
	1209	22	5Б3Олс1С1Е	0,5749/ 5,17	-	0,5749/ 5,17	-	-
	1209	24	вырубка	2,1930/0	-	-	-	-
	1209	25	7Олс2Б1Е	1,8596/ 14,88	-	1,8596/ 14,88	-	-
	1209	26	4Олс2Б1Ос3Е	0,2539/ 1,27	-	-	0,2539/ 1,27	-
	1211	6	4Е3Е2Олс1Ос+Б	0,0098/ 0,22	-	0,0098/ 0,22	-	-
	1211	7	5Е2Е2Б1Олс	0,4615/ 9,23	-	0,4615/ 9,23	-	-
	1211	8	5Е3Е2Олс	1,0796/ 22,67	-	1,0796/ 22,67	-	-
	1211	11	10С+Б+Олс	2,7360/ 21,89	-	2,7360/ 21,89	-	-
	1211	15	10Е+Ос+Б	1,0511/ 24,18	-	1,0511/ 24,18	-	-
	1218	44	6Б4С	0,0195/ 0,06	-	0,0195/ 0,06	-	-
	1218	45	5С3Б2Олс	0,1267/ 1,01	0,1267/ 1,01	-	-	-
	1218	46	10С	0,0103/ 0,06	0,0103/ 0,06	-	-	-
	1218	47	8С2Б+С	0,0562/ 0,39	0,0562/ 0,39	-	-	-
	1219	13	9Олс1Е	0,2921/ 1,75	-	0,2921/ 1,75	-	-
	1219	14	9Е1Б+Олс	1,3412/ 29,51	-	-	1,3412/ 29,51	-
	1219	16	5Б3Олс2Е+Е	3,0624/ 30,62	-	3,0624/ 30,62	-	-
	1219	21	8Олс2Е	1,6430/ 23,00	-	1,6430/ 23,00	-	-
	1219	22	7Б3Олс+Е	0,1903/ 2,66	-	-	-	0,1903/ 2,66
	1219	40	8Олс2Е	0,4962/ 6,95	-	0,4962/ 6,95	-	-
	Итого			38,6531/ 514,41	0,1932/ 1,46	25,5907/ 300,01	5,0090/ 84,31	5,6672/ 128,63

Таблица 3. Средние таксационные показатели насаждений проектируемой части лесного участка

Целевое назначение лесов	Хозяйство, преобладающая порода	Состав насаждений	Возраст	Бонитет	Полнота	Средний запас древесины (куб. м/га)		
						средне-возрастные	приспе-вающие	спелые и перестойные
1	2	3	4	5	6	7	8	9
защитные	Хвойное, Ель	5Е1С2Олс1Ос1Б	69	3	0,6	11,79	16,83	22,70

Таблица 4. Виды и объемы использования лесов на проектируемой части лесного участка

Целевое назначение лесов	Хозяйство (хвойное, твердолиственное, мягколиственное)	Площадь (га)	Единица измерения	Объемы использования лесов (изъятия лесных ресурсов)
1	2	3	4	5
Вид использования лесов – строительство, реконструкция, эксплуатация линейных объектов Цель предоставления лесного участка – размещение линейных объектов и сооружений, являющихся неотъемлемой частью автомобильной дороги в соответствии с контрактом «Строительство и реконструкция автомобильной дороги М-20 Санкт-Петербург - Псков - Пустошка - Невель до границы с Республикой Беларусь. Реконструкция автомобильной дороги Р-23 Санкт-Петербург - Псков - Пустошка - Невель - граница с Республикой Белоруссия на участке км 54+000 - км 80+000, Ленинградская область»				
защитные	хвойное	21,8761	куб.м.	308,65
	мягколиственное	14,5840	куб.м.	205,76
	не занятые лесными насаждениями	2,1930	куб.м.	0
	нелесные	0	куб.м.	0
Итого	-	38,6531	-	514,41

4. Виды разрешенного использования лесов на проектируемой части лесного участка

Лесохозяйственным регламентом Гатчинского лесничества в кварталах №№ 906,1204,1209,1211,1218,1219 Минского участкового лесничества разрешается и, соответственно, на проектируемой части лесного участка допускается использование лесов в целях строительства, реконструкции, эксплуатации линейных объектов согласно действующему законодательству.

5. Сведения об обременениях проектируемой части лесного участка

По данным государственного лесного реестра лесной участок обременен правами аренды в целях заготовки древесины:

- кв. 906,1204,1209,1211,1218,1219 Гатчинского лесничества Минского участкового лесничества – ООО «Гриф», Договор № 1/3-2010-01 от 03.02.2010 г.

6. Сведения об ограничениях использования лесов

С учетом целевого назначения и правового режима лесов, установленного лесным законодательством Российской Федерации, лесохозяйственным регламентом Гатчинского лесничества предусмотрены следующие ограничения в использовании лесов:

Ограничения при использовании лесов для строительства, реконструкции, эксплуатации линейных объектов

Ограничения при использовании лесов для строительства, реконструкции, эксплуатации линейных объектов установлены Правилами использования лесов для строительства, реконструкции, эксплуатации линейных объектов, утвержденными приказом Рослесхоза от 10.06.2011 № 223.

Осуществление строительства, реконструкции и эксплуатации линейных объектов должно исключать развитие эрозионных процессов на занятой и прилегающей территории.

При использовании лесов в целях строительства, реконструкции и эксплуатации автомобильных и железных дорог исключаются случаи, вызывающие нарушение поверхностного и внутрипочвенного стока вод, затопление или заболачивание лесных участков вдоль дорог.

При использовании лесов в целях строительства, реконструкции и эксплуатации линейных объектов не допускается:

- повреждение лесных насаждений, растительного покрова и почв за пределами предоставленного лесного участка и соответствующей охранной зоны;
- захламление прилегающих территорий за пределами предоставленного лесного участка строительным и бытовым мусором, отходами древесины, иными видами отходов;
- загрязнение площади предоставленного лесного участка и территории за его пределами химическими и радиоактивными веществами;
- проезд транспортных средств и иных механизмов по произвольным, неустановленным маршрутам за пределами предоставленного лесного участка и соответствующей охранной зоны.

Земли, нарушенные или загрязненные при использовании лесов для строительства, реконструкции и эксплуатации линейных объектов, подлежат рекультивации в соответствии с требованиями законодательства Российской Федерации.

Право собственности на древесину, полученную при указанном виде использования лесов, принадлежит Российской Федерации. Реализация древесины осуществляется в соответствии с Правилами реализации древесины, которая получена при использовании лесов, расположенных на землях лесного фонда, в соответствии со статьями 43-46 Лесного кодекса РФ, утвержденными постановлением Правительства РФ от 23.07.2009 № 604.

7. Сведения о наличии зданий, сооружений, объектов, связанных с созданием лесной инфраструктуры и объектов, не связанных с созданием лесной инфраструктуры на проектируемой части лесного участка

Таблица 5

N п/п	Участковое лесничество / лесничество (по лесоустройству)	Номер квартала	Номер выдела	Площадь объекта (га)	Наименование объекта
1	2	3	4	5	6
-	-	-	-	-	-
-	-	-	-	-	-

8. Сведения о наличии на проектируемой части лесного участка особо защитных участков лесов, особо охраняемых природных территорий, зон с особыми условиями использования территорий

Согласно данным государственного лесного реестра на проектируемой части лесного участка зон с особыми условиями использования территорий (ЗОУИТ), особо охраняемых природных территорий (ООПТ) нет.

Таблица 6

п/п	Наименование участкового лесничества / лесничество (по лесоустройству)	Номер квартала	Номер выдела	Виды ОЗУ, наименование ООПТ, виды зон с особыми условиями использования территорий	Общая площадь, га
	2	3	4	5	6
1	Минское	1204	12	участки вокруг населенных пунктов	1,0115
2	Минское	1204	13	участки вокруг населенных пунктов	0,4774
3	Минское	1204	22	участки вокруг населенных пунктов	0,5901
4	Минское	1204	24	участки вокруг населенных пунктов	1,7494
5	Минское	1204	27	участки вокруг населенных пунктов	0,6685
6	Минское	1204	28	участки вокруг населенных пунктов	1,6645
7	Минское	1204	29	участки вокруг населенных пунктов	0,6724
8	Минское	1209	1	участки вокруг населенных пунктов	1,0604
9	Минское	1209	5	участки вокруг населенных пунктов	0,2722
10	Минское	1209	8	участки вокруг населенных пунктов	1,5749
11	Минское	1218	44	опушки леса вдоль дорог	0,0195
12	Минское	1218	45	опушки леса вдоль дорог	0,1267
13	Минское	1218	46	опушки леса вдоль дорог	0,0103
14	Минское	1218	47	опушки леса вдоль дорог	0,0562

Приложение: схемы расположения и границы части лесного участка.

1. Местоположение части лесного участка, границы и площадь проектируемой части лесного участка

Субъект Российской Федерации _Ленинградская область_____

Муниципальное образование Гатчинский муниципальный район_____

Категория земель земли лесного фонда

Лесничество (лесопарк) _Гатчинское_____

Участковое лесничество / лесничество (по лесоустройству) Рылеевское / Рылеевское_____

Целевое назначение лесов, категория защитности лесов: защитные леса (леса, выполняющие функции защиты природных и иных объектов - защитные полосы лесов, расположенные вдоль железнодорожных путей общего пользования, федеральных автомобильных дорог общего пользования, автомобильных дорог общего пользования, находящихся в собственности субъектов Российской Федерации – квартал 41 части выделов 20,23,24,28,29; квартал 42 части выделов 21,35,37; квартал 43 части выделов 1,4,10,11,12,14; квартал 104 часть выдела 9 ценные леса – противоэрозионные леса – квартал 41 части выделов 12,13,14,25,26,30; квартал 43 части выделов 2,5,6,13)

Квартал (лесотаксационный выдел или часть выдела) 41 (части 12,13,14,20,23,24,25,26,28,29,30); 42 (части 21,35,37); 43 (части 1,2,4,5,6,10,11,12,13,14); 104 (часть 9);

Площадь проектируемой части лесного участка, га 34,3473_____

Местоположение и границы части лесного участка указаны на схеме расположения и границы части лесного участка.

2. Целевое назначение лесов

В соответствии с приказом Федерального агентства лесного хозяйства от 17.10.2008 № 319 «Об определении количества лесничеств на территории Ленинградской области и установлении их границ» Рылеевское участковое лесничество входит в состав Гатчинского лесничества.

На момент проектирования части лесного участка, на территории Гатчинского лесничества распространяется действие лесохозяйственного регламента, утвержденного приказом Комитета по природным ресурсам Ленинградской области №21 от 01.11.2018 г.

Леса на территории Ленинградской области в соответствии со статьей 8 Федерального закона от 04.12.2006 N 201-ФЗ "О введении в действие Лесного кодекса Российской Федерации" отнесены к защитным и эксплуатационным лесам, что отражено в Лесном плане Ленинградской области, утвержденном Постановлением Губернатора Ленинградской области от "25" декабря 2018 г. №75-пг и лесохозяйственном регламенте Гатчинского лесничества.

Согласно указанным документам лесного планирования квартала 41,42,43,104 Рылеевского участкового лесничества, в которых расположены проектируемые части лесных участков, относятся к защитным лесам (леса, выполняющие функции защиты природных и иных объектов - защитные полосы лесов, расположенные вдоль

железнодорожных путей общего пользования, федеральных автомобильных дорог общего пользования, автомобильных дорог общего пользования, находящихся в собственности субъектов Российской Федерации; ценные леса – противоэрозионные леса).

3. Количественные и качественные характеристики проектируемой части лесного участка

Количественные и качественные характеристики проектируемой части лесного участка составляются на основании данных государственного лесного реестра Гатчинского лесничества.

Таблица 1. Распределение земель

Общая площадь, га	в том числе									
	лесные земли					нелесные земли				
	занятые лесными насаждениями - всего	в том числе покрытые лесными культурами	лесные питомники, плантации	не занятые лесными насаждениями	итого	дороги	просеки	болота	другие	итого
1	2	3	4	5	6	7	8	9	10	11
34,3473	23,3753	-	-	0,1526	23,5279	-	-	3,4186	7,4008	10,8194

Таблица 2. Характеристика насаждений проектируемой части лесного участка

Участковое лесничество / урочище (при наличии)	Номер квартала	Номер выдела	Состав насаждения или хар-ка лесного участка при отсутствии насаждения	Площадь (га) / запас древесины (куб.м) – всего	В том числе по группам возраста древостоя (га/куб. м)			
					молодняки	средневозрастные	приспевающие	спелые и перестойные
Рылеевское	41	12	10С	2,0987/ 12,59	2,0987/ 12,59	-	-	-
	41	13	6С4Б+Е	0,5019/ 8,03	-	0,5019/ 8,03	-	-
	41	14	3Е2Е1С2Б2Олс	0,6666/ 16,67	-	0,6666/ 16,67	-	-
	41	20	10С	0,1646/ 1,81	-	0,1646/ 1,81	-	-
	41	23	7Е1С2Б+Олс	0,6987/ 20,96	-	-	0,6987/ 20,96	-
	41	24	вырубка	0,1526/-	-	-	-	-
	41	25	10С	0,7199/ 2,16	-	0,7199/ 2,16	-	-
	41	26	10С	5,8949/ 58,95	-	5,8949/ 58,95	-	-
	41	28	10С	0,3199/ 5,12	0,3199/ 5,12	-	-	-
	41	29	10С	1,3869/ 22,19	1,3869/ 22,19	-	-	-
	41	30	8С2Б	1,2230/ 25,68	-	1,2230/ 25,68	-	-

	42	35	10С+Б	0,8684/ 14,76	-	0,8684/ 14,76	-	-
	42	37	10С	0,1099/ 1,43	-	0,1099/ 1,43	-	-
	42	21	болото	0,0006/-	-	-	-	-
	43	1	ЛЭП	0,8574/-	-	-	-	-
	43	2	ЛЭП	2,3642/-	-	-	-	-
	43	4	10С	1,3083/ 3,92	1,3083/ 3,92	-	-	-
	43	5	10С	2,9632/ 29,63	-	2,9632/ 29,63	-	-
	43	6	6С4Б	0,2866/ 5,45	-	0,2866/ 5,45	-	-
	43	10	телефонная линия	4,1792/-	-	-	-	-
	43	11	10С	3,2355/ 9,71	3,2355/ 9,71	-	-	-
	43	12	болото	2,7208/-	-	-	-	-
	43	13	болото	0,6972/-	-	-	-	-
	43	14	10С	0,8909/ 2,67	0,8909/ 2,67	-	-	-
	104	9	10С	0,0374/ 0,30	-	0,0374/ 0,30	-	-
	Итого			34,3473/ 242,03	9,2402/ 56,20	13,4363/ 164,87	0,6987/ 20,96	-

Таблица 3. Средние таксационные показатели насаждений проектируемой части лесного участка

Целевое назначение лесов	Хозяйство, преобладающая порода	Состав насаждений	Возраст	Бонитет	Полнота	Средний запас древесины (куб. м/га)		
						средне-возрастные	приспе-вающие	спелые и перестойные
1	2	3	4	5	6	7	8	9
защитные	Хвойное, Сосна	8С1Е1Б	55	4	0,6	12,27	30,00	-

Таблица 4. Виды и объемы использования лесов на проектируемой части лесного участка

Целевое назначение лесов	Хозяйство (хвойное, твердолиственное, мягколиственное)	Площадь (га)	Единица измерения	Объемы использования лесов (изъятия лесных ресурсов)
1	2	3	4	5
Вид использования лесов – строительство, реконструкция, эксплуатация линейных объектов Цель предоставления лесного участка – размещение линейных объектов и сооружений, являющихся неотъемлемой частью автомобильной дороги в соответствии с контрактом «Строительство и реконструкция автомобильной дороги М-20 Санкт-Петербург - Псков - Пустошка - Невель до границы с Республикой Беларусь. Реконструкция автомобильной дороги Р-23 Санкт-Петербург - Псков - Пустошка - Невель - граница с Республикой Белоруссия на участке км 54+000 - км 80+000, Ленинградская область»				
защитные	хвойное	20,9010	-	-

	мягколиственное	2,3223	-	-
	не занятые лесными насаждениями	0,1526	-	-
	нелесные	10,9714	-	-
Итого	-	34,3473	-	-

4. Виды разрешенного использования лесов на проектируемой части лесного участка

Лесохозяйственным регламентом Гатчинского лесничества в кварталах №№ 41,42,43,104 Гатчинского лесничества (по лесоустройству) Рылеевского участкового лесничества разрешается и, соответственно, на проектируемой части лесного участка допускается использование лесов в целях строительства, реконструкции, эксплуатации линейных объектов согласно действующему законодательству.

5. Сведения об обременениях проектируемой части лесного участка

По данным государственного лесного реестра часть лесного участка обременена правами аренды в целях заготовки древесины:

- кв.41,42,43,104 Гатчинского лесничества Рылеевского участкового лесничества – ООО «Гатчинская лесная группа», Договор № 2-2008-12-94-3 от 11.12.2008 г.

6. Сведения об ограничениях использования лесов

С учетом целевого назначения и правового режима лесов, установленного лесным законодательством Российской Федерации, лесохозяйственным регламентом Гатчинского лесничества предусмотрены следующие ограничения в использовании лесов:

Ограничения при использовании лесов для строительства, реконструкции, эксплуатации линейных объектов

Ограничения при использовании лесов для строительства, реконструкции, эксплуатации линейных объектов установлены Правилами использования лесов для строительства, реконструкции, эксплуатации линейных объектов, утвержденными приказом Рослесхоза от 10.06.2011 № 223.

Осуществление строительства, реконструкции и эксплуатации линейных объектов должно исключать развитие эрозионных процессов на занятой и прилегающей территории.

При использовании лесов в целях строительства, реконструкции и эксплуатации автомобильных и железных дорог исключаются случаи, вызывающие нарушение поверхностного и внутрипочвенного стока вод, затопление или заболачивание лесных участков вдоль дорог.

При использовании лесов в целях строительства, реконструкции и эксплуатации линейных объектов не допускается:

- повреждение лесных насаждений, растительного покрова и почв за пределами предоставленного лесного участка и соответствующей охранной зоны;

- захламление прилегающих территорий за пределами предоставленного лесного участка строительным и бытовым мусором, отходами древесины, иными видами отходов;
- загрязнение площади предоставленного лесного участка и территории за его пределами химическими и радиоактивными веществами;
- проезд транспортных средств и иных механизмов по произвольным, неустановленным маршрутам за пределами предоставленного лесного участка и соответствующей охранной зоны.

Земли, нарушенные или загрязненные при использовании лесов для строительства, реконструкции и эксплуатации линейных объектов, подлежат рекультивации в соответствии с требованиями законодательства Российской Федерации.

Право собственности на древесину, полученную при указанном виде использования лесов, принадлежит Российской Федерации. Реализация древесины осуществляется в соответствии с Правилами реализации древесины, которая получена при использовании лесов, расположенных на землях лесного фонда, в соответствии со статьями 43-46 Лесного кодекса РФ, утвержденными постановлением Правительства РФ от 23.07.2009 № 604.

7. Сведения о наличии зданий, сооружений, объектов, связанных с созданием лесной инфраструктуры и объектов, не связанных с созданием лесной инфраструктуры на проектируемой части лесного участка

Таблица 5

N п/п	Участковое лесничество / лесничество (по лесоустройству)	Номер квартала	Номер выдела	Площадь объекта (га)	Наименование объекта
1	2	3	4	5	6
1	Рылеевское	43	1	0,8474	ЛЭП
2	Рылеевское	43	2	2,3560	ЛЭП
3	Рылеевское	43	10	4,1792	Телефонная линия

8. Сведения о наличии на проектируемой части лесного участка особо защитных участков лесов, особо охраняемых природных территорий, зон с особыми условиями использования территорий

Согласно данным государственного лесного реестра на проектируемой части лесного участка зон с особыми условиями использования территорий (ЗОУИТ), особо защитных участков лесов (ОЗУ), особо охраняемых природных территорий (ООПТ) нет.

Таблица 6

п/п	Наименование участкового лесничества / лесничество (по лесоустройству)	Номер квартала	Номер выдела	Виды ОЗУ, наименование ООПТ, виды зон с особыми условиями использования территорий	Общая площадь, га
	2	3	4	5	6
1	Рылеевское	41	20,23,28	Опушки леса вдоль дорог	1,1832
2	Рылеевское	41	24,25,29	Участки вокруг населенных пунктов	2,2594

3	Рылеевское	42	35,37	Опушки леса вдоль дорог	0,9783
4	Рылеевское	43	11	Опушки леса вдоль дорог	3,2355
5	Рылеевское	104	9	Опушки леса вдоль дорог	0,0374

Приложение: схемы расположения и границы части лесного участка.

Условные обозначения

	устанавливаемые красные линии
	линии отступа от красных линий
510	характерные точки красных линий
н1	характерные точки границ образуемых земельных участков
1	ось проектируемой трассы
47:23:0424001:74	обозначение кадастрового номера земельного участка
47:23:0424001:74	обозначение кадастрового номера ранее учтенного земельного участка
47:23:0424001:74	обозначение кадастрового номера объекта капитального строительства
47:23:0441004	номер кадастрового квартала
47:23:0000000:20:ЗУ1	условный номер образуемого земельного участка
68	автомобильная дорога федерального значения
	остановка общественного транспорта
	круглая спиральновитая гофрированная металлическая водопропускная труба
	шумозащитный экран
	надземный пешеходный переход
	пешеходная дорожка
Электроснабжение:	
	проектируемая линия электропередач 10 кВ
	существующая линия электропередач 0,4 кВ
	существующая линия электропередач 10кВ
	проектируемые линии наружного освещения
	трансформаторная подстанция
Инженерно-технические сети:	
	переустройство газопровода
	существующий газопровода
	существующий водопровод
Связь:	
	кабельная линия связи
	существующая кабельная линия связи
Условные обозначения границ:	
	границы зоны планируемого размещения объекта капитального строительства федерального значения
	границы зоны размещения объектов инженерной и транспортной инфраструктуры, связанных со строительством объекта федерального значения
	границы зоны планируемого размещения линейного объекта, подлежащего переносу из зоны планируемого размещения объекта капитального строительства(постоянное занятие)
	граница планируемой к установлению придорожной полосы
	граница проектируемой территории
	граница кадастрового деления
	границы земельных участков,сведения о которых содержатся в ЕГРН
	границы ранее учтенных земельных участков
	границы контура объекта капитального строительства, сведения о котором содержатся в ЕГРН
	границы образуемых земельных участков
	граница полосы отвода автомобильной дороги М-20
	граница населенного пункта
Условные обозначения категория земель :	
	земли сельскохозяйственного назначения
	земли населенных пунктов
	категория не установлена
	земли промышленности, энергетики, транспорта, связи, радиовещания, телевидения, информатики, земли для обеспечения космической деятельности, земли обороны, безопасности и земли иного специального назначения

Изм.	Кол.уч.	Лист.	Nдок.	Подпись	Дата	286/17/102074-П33.5 ГЧ		
						«Строительство и реконструкция автомобильной дороги М-20 Санкт-Петербург - Псков - Пустошка - Невель до границы с Республикой Беларусь. Реконструкция автомобильной дороги Р-23 Санкт-Петербург - Псков - Пустошка - Невель - граница с Республикой Белоруссия на участке км 54+000 - км 80+000, Ленинградская область»		
Разработал		Беляев А. В.		[подпись]	15.07.19	Проект межевания территории	Стадия ДПТ	Лист 1 / Листов 23
Проверил		Зайцева В. А.		[подпись]	15.07.19			
Н.контр.		Шанина И.В.		[подпись]	15.07.19			
						Чертеж межевания территории М1:1000	ООО "ПИИ "Севзапдорпроект"	

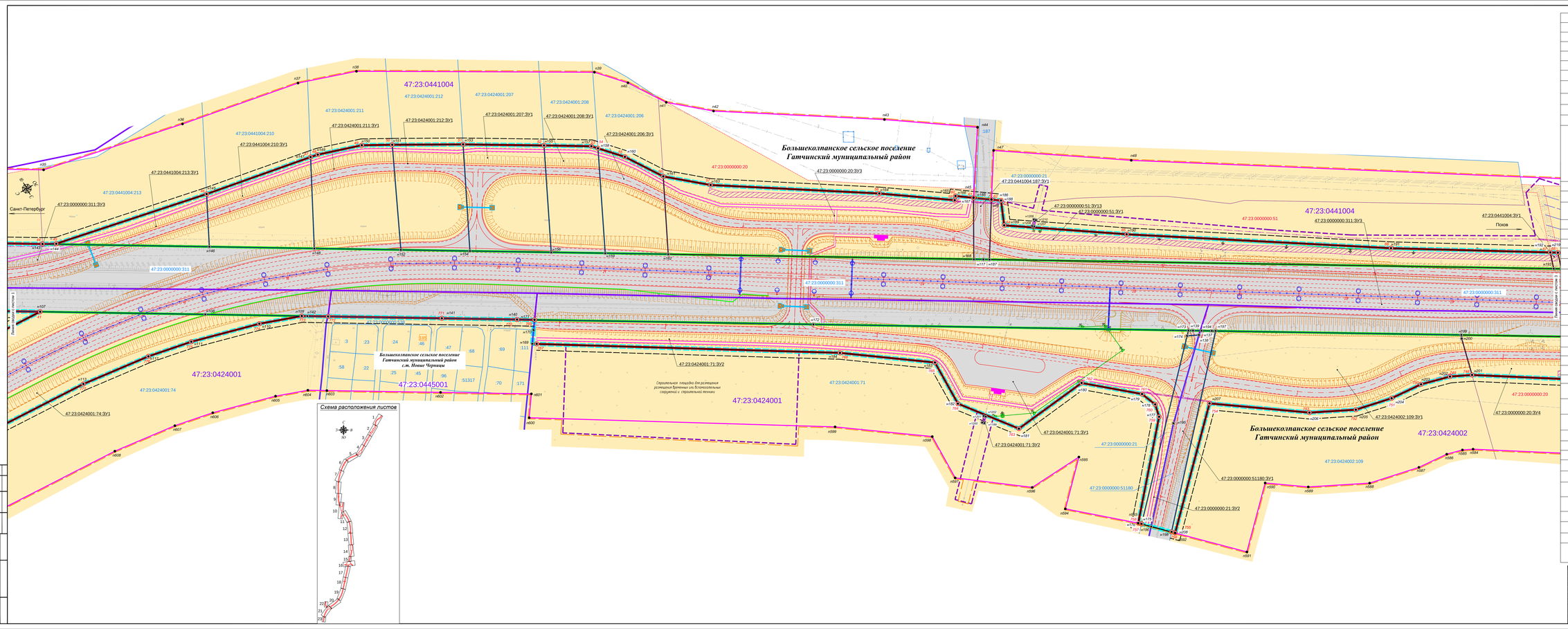

Условные обозначения

	утвержденные красные линии
	линии отступа от красных линий
510	характерные точки красных линий
н1	характерные точки границ образуемых земельных участков
	ось проектируемого проезда
47:23:0424001:74	обозначение кадастрового номера земельного участка
47:23:0424001:74	обозначение кадастрового номера зоны учтенного земельного участка
47:23:0424001:74	обозначение кадастрового номера объекта капитального строительства
47:23:0441004	номер кадастрового квартала
47:23:0000000:20:ЗУ1	условный номер образуемого земельного участка
	автомобильная дорога федерального значения
	остановка общественного транспорта
	круглая стыкосваренная оцинкованная металлическая гофрированная труба
	шумозащитный экран
	пешеходная дорожка
	тротуар/велосипедная полоса
Электроснабжение :	
	проектируемая линия электропередач 10 кВ
	существующая линия электропередач 10кВ
	проектируемые линии наружного освещения
	трансформаторная подстанция
Инженерно-технические сети :	
	перспективная газопровод
	существующий газопровод
	существующий водопровод
Связь:	
	кабельная линия связи
	существующая кабельная линия связи
Условные обозначения границ:	
	границы зоны планируемого размещения объекта капитального строительства федерального значения
	границы зоны размещения объектов инженерно-и транспортной инфраструктуры, ограничения по строительству объекта федерального значения
	границы зоны планируемого размещения линейного объекта, подлежащего переводу из зоны планируемого размещения объекта капитального строительства/установления сервитута
	границы планируемых и установленных придорожных полос
	границы проектируемых территорий
	границы кадастровых деления
	границы земельных участков,сведения о которых содержатся в ЕГРН
	границы ранее учтенных земельных участков
	границы контура объекта капитального строительства, сведения о котором содержатся в ЕГРН
	границы образуемых земельных участков
	границы полосы отвода автомобильной дороги М-10
Условные обозначения категория земель :	
	земли сельскохозяйственного назначения
	земли промышленности, энергетики, транспорта, связи, радиовещания, телевидения, информатики; земли для обеспечения космической деятельности; земли обороны, безопасности и земли иного специального назначения

					786/17/702074-ПЗЗ.5 ГЧ
Изм.	Кол.уч.	Лист	№док.	Подпись	Дата
Разработал	Шилов А. В.				15.07.19
Проверил	Шарова Е. А.				15.07.19
Гл.инженер	Шилов А.В.				15.07.19

«Строительство и реконструкция автомобильной дороги М-10 Санкт-Петербург - Псков - Пустошка - Невель на участках 7 Республика Беларусь, Пятновщина (Автомобильная дорога М-10 Санкт-Петербург - Псков - Пустошка - Невель на участке км 0+000 - км 7+000 и км 10+000 - км 65+000. Псковская область»

Проект межевания территории

Стадия: ДПТ | Лист: 2 | Листов:

Чертеж межевания территории М1:5000

ООО "ПМК "Себеждорпроект"

Copyright

Инв.№ подл. | Подп. и дата | Взам.инв.№

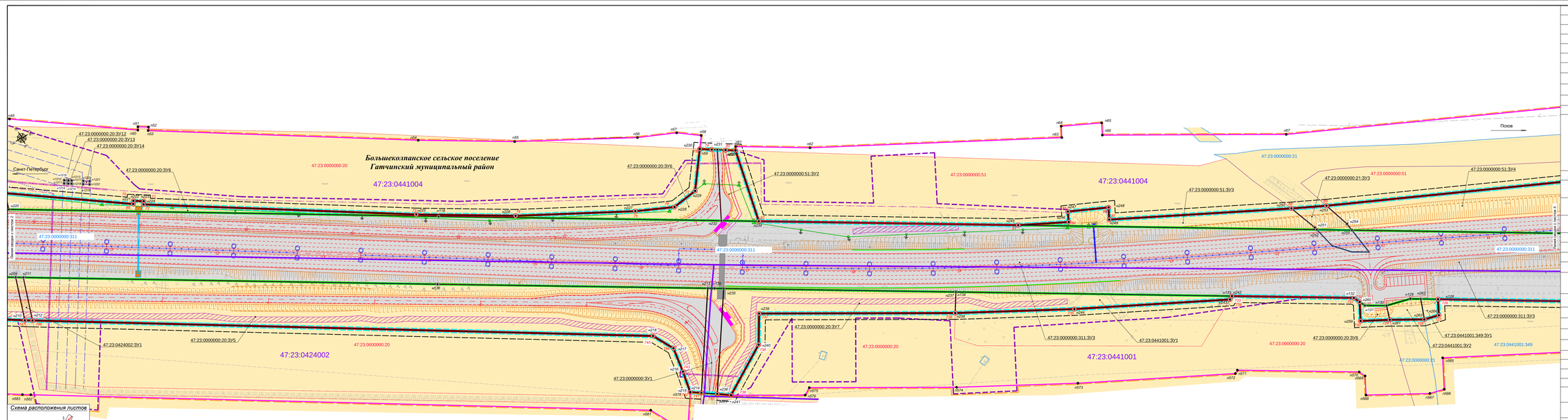

Схема расположения листов

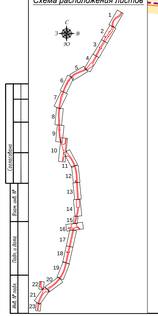

Условные обозначения

	установленные красные линии
	линии отступа от красных линий
510	характерные точки красных линий
н1	характерные точки границ образуемых земельных участков
	ось транспортного пути
47:23:0424001:74	обозначение кадастрового номера земельного участка
47:23:0424001:74	обозначение кадастрового номера ранее учтенного земельного участка
47:23:0424001:74	обозначение кадастрового номера объекта капитального строительства
47:23:0441004	номер кадастрового квартала
47:23:0000000:20:ЗУ1	условный номер образуемого земельного участка
	автомобильная дорога федерального значения
	остановка общественного транспорта
	круглая социальная направленная металлическая бабушкинская труба
	шумозащитный экран
	наземный пешеходный переход
	пешеходная дорожка
	тоннельные полосы

Электроснабжение:

	проектируемая линия электропередач 10 кВ
	проектируемые линии наружного освещения
	трансформаторная подстанция

Инженерно-технические сети:

	проектируемая газопровод
	существующий газопровод
	существующий водопровод

Связь:

	кабельная линия связи
	существующая кабельная линия связи

Условные обозначения границ:

	границы зоны планируемого размещения объекта капитального строительства федерального значения
	границы зоны размещения объектов инженерно и транспортной инфраструктуры, Связанных со строительством объекта федерального значения
	границы зоны планируемого размещения линейного объекта, подлежащего переносу со зоны планируемого размещения объекта капитального строительства(отсутствие занятия)
	границы планируемых к установлению приаэродромных полосы
	границы проектируемой территории
	границы кадастровых деления
	границы земельных участков,Сведения о которых содержатся в ЕГРН
	границы ранее учтенных земельных участков
	границы образуемых земельных участков
	границы полосы отвода автомобильной дороги М-20

Условные обозначения категория земель :

	земли сельскохозяйственного назначения
	земли промышленности, энергетики, транспорта, связи, радиовещания, телевидения, информатики, земля для обеспечения космической деятельности, земли обороны, безопасности и земли иного специального назначения

Изм.	Кол.уч.	Лист	N док.	Подпись	Дата
Разработал	Ковтун А. В.				15.07.19
Проверил	Шарова В. А.				15.07.19
Гл.инж.	Шилов Н.В.				15.07.19

286/17/ПЗ2074-ПЗЗ.5 Г.Ч

«Строительство участка трассы автомобильной дороги М-20 Санкт-Петербург - Псков - Рудня - Невель от границы Республики Беларусь. Реконструкция автомобильной дороги М-20 Санкт-Петербург - Псков - Рудня - Невель от границы Республики Беларусь до Санкт-Петербурга на участке от 0+000 км до 49+000 Ленинградская область»

Проект межевания территории	Стадия	Лист	Листов
	ДПТ	3	
Чертеж межевания территории. М1:5000	ООО "ПМК "СибАвтоДорСтрой"		

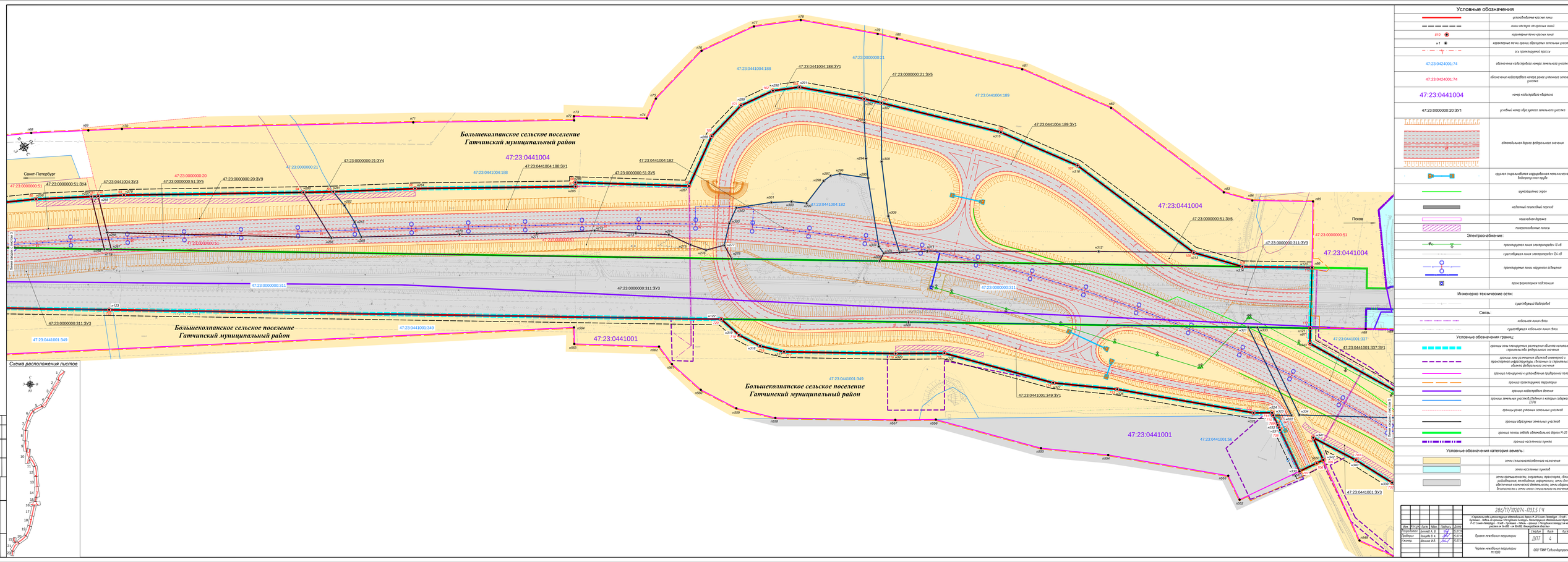

Условные обозначения

	установленные красные линии
	линии отступа от красных линий
510	характерные точки красных линий
н1	характерные точки границ образуемых земельных участков
	ось проектируемого проезда
47:23:0424001:74	обозначение кадастрового номера земельного участка
47:23:0424001:74	обозначение кадастрового номера ранее учтенного земельного участка
47:23:0441004	номер кадастрового квартала
47:23:0000000:20:ЗУ1	условный номер образуемого земельного участка
	автомобильная дорога федерального значения
	круглая стойка/опора из оцинкованной металлической бюджетного вида
	шумозащитный экран
	надземный пешеходный переход
	пешеходная дорожка
	тротуар/велосипедная полоса
Электроснабжение:	
	проектируемая линия электропередач 10 кВ
	существующая линия электропередач 0,4 кВ
	проектируемые линии наружного освещения
	трансформаторная подстанция
Инженерно-технические сети:	
	существующий водопровод
Связь:	
	кабельная линия связи
	существующая кабельная линия связи
Условные обозначения границ:	
	границы зоны планируемого размещения объекта капитального строительства федерального значения
	границы зоны размещения объектов инженерной и транспортной инфраструктур. Объектов (в строительстве объекта федерального значения
	граница планируемого и установления придорожной полосы
	граница проектируемой территории
	граница кадастрового деления
	границы земельных участков (сведения о которых содержатся в ЕГРН)
	границы ранее учтенных земельных участков
	границы образуемых земельных участков
	граница полосы отвода автомобильной дороги М-20
	граница населенного пункта
Условные обозначения категория земель :	
	земли сельскохозяйственного назначения
	земли населенных пунктов
	земли промышленности, энергетики, транспорта, связи, радиовещания, телевидения, информатики; земли для обеспечения космической деятельности; земли обороны, безопасности и земли иного специального назначения

Изм.	Кол.уч.	Лист	N док.	Подпись	Дата	286/17/102074-ПЗ3.5 ГЧ	
Разработал	Самой А. В.				15.07.19	«Строительство участка автомобильной дороги М-20 Санкт-Петербург - Псков - Пустошка - Невель на участке с Республикой Беларусь. Реконструкция автомобильной дороги М-20 Санкт-Петербург - Псков - Пустошка - Невель на участке с Республикой Беларусь на участке км 0+000 - км 49+000. Псковская область»	
Проверил	Шарафутдинов Р. Х.				15.07.19	Проект межевания территории	Стадия: ДПТ; Лист: 4; Листов:
Гл.инженер	Шамаев И. В.				15.07.19	Чертеж межевания территории. М1:1000	ООО "ПМК "СибАвтоДорСтрой"

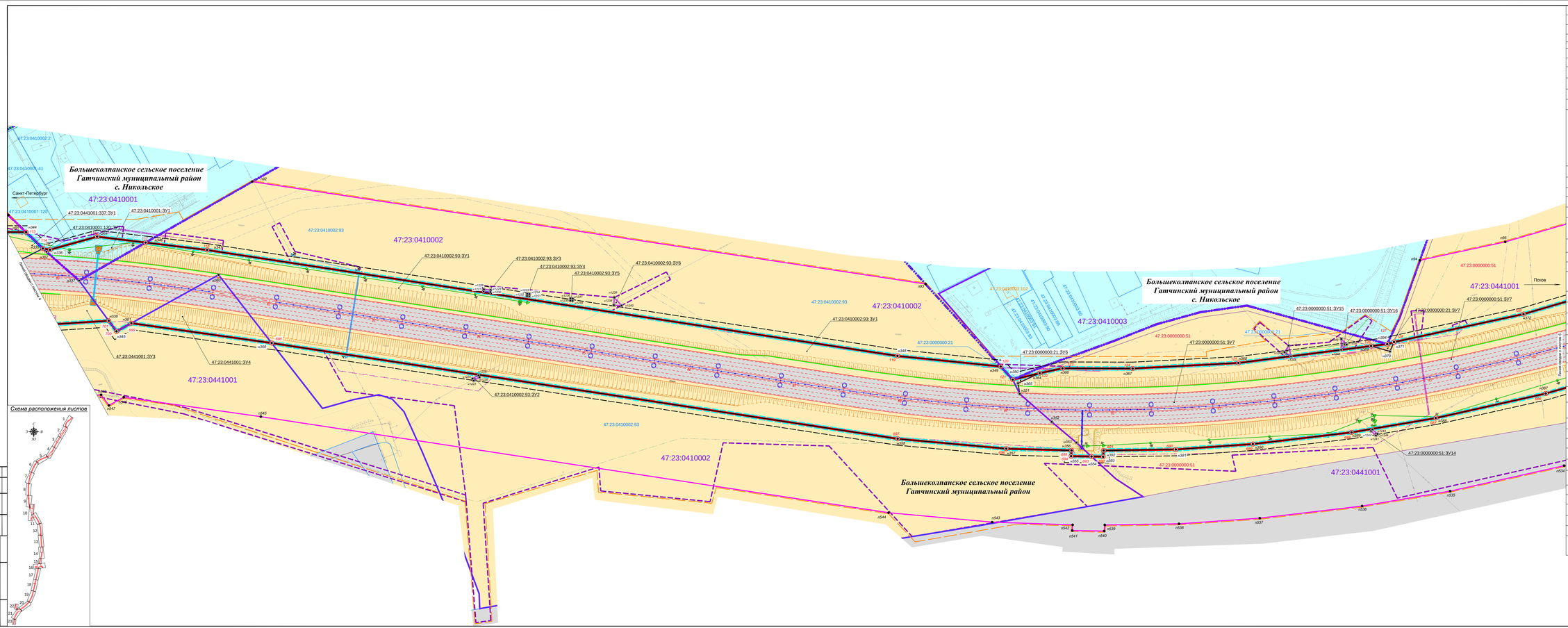

Схема расположения листов

Условные обозначения

	утвержденные красные линии
	линии отступа от красных линий
510	характерные точки красных линий
н1	характерные точки границ образуемых земельных участков
	ось проектируемого проезда
47:23:0424001:74	обозначение кадастрового номера земельного участка
47:23:0424001:74	обозначение кадастрового номера ранее учтенного земельного участка
47:23:0424001:74	обозначение кадастрового номера объекта капитального строительства
47:23:0441004	номер кадастрового квартала
47:23:0000000:20:ЗУ1	условный номер образуемого земельного участка
	автомобильная дорога федерального значения
	круглая стальная/бетонная/железобетонная металлическая барьерная/ограждающая труба
	шумозащитный экран

Электроснабжение:

	проектируемая линия электропередач 10 кВ
	проектируемая линия электропередач 0,4 кВ
	проектируемые линии наружного освещения
	трансформаторная подстанция
	существующая линия электропередач 0,4 кВ
	существующая линия электропередач 10кВ
	анкерно-угловые опоры ЛЭП 0,4–10 кВ

Инженерно-технические сети:

	перекладываемый водопровод
	существующий водопровод
	временная сезонная канализация

Связь:

	кабельная линия связи
	существующая кабельная линия связи

Условные обозначения границ:

	границы зон планируемого размещения объекта капитального строительства федерального значения
	границы зон размещения объектов инженерно-транспортной инфраструктуры, Отличные от строительства объекта федерального значения
	границы зоны планируемого размещения линейного объекта, подлежащего переносу из зоны планируемого размещения объекта капитального строительства/изъятию земель
	границы планируемых к установлению придорожных полос
	границы территории территории
	границы кадастрового деления
	границы земельных участков,Сведения о которых содержатся в ЕГРН
	границы ранее учтенных земельных участков
	границы контура объекта капитального строительства, сведения о котором содержатся в ЕГРН
	границы образуемых земельных участков
	граница населенного пункта

Условные обозначения категория земель :

	земли сельскохозяйственного назначения
	земли населенных пунктов
	земли промышленности, энергетики, транспорта, связи, радиовещания, телевидения, информатики, земли для обеспечения космической деятельности, земли обороны, безопасности и земли иного специального назначения

					286/17/102074–ПЗЗ.5 ГЧ
Изм.	Кол.уч.	Лист	№док.	Подпись	Дата
Разработал	Ковтун А. В.				15.07.19
Проверил	Шарова Е. А.				15.07.19
Гл.инженер	Шилов Н. В.				15.07.19

«Комплексный и реконструкция автомобильного подъезда № 20 Санкт-Петербург - Псков - Пустошка - Невель на участках 2 Республика Беларусь, Псковская область Невельского района, 3 Псковская область Невельского района, 4 Псковская область Невельского района, 5 Республика Беларусь, 6 Республика Беларусь, 7 Республика Беларусь на участках км 26+000 - км 40+000, Псковская область»

Проект межевания территории	Стадия	Лист	Листов
	ДПТ	5	
Чертеж межевания территории М1:5000	ООО "ПМК "СевЗапДорРемонт"		

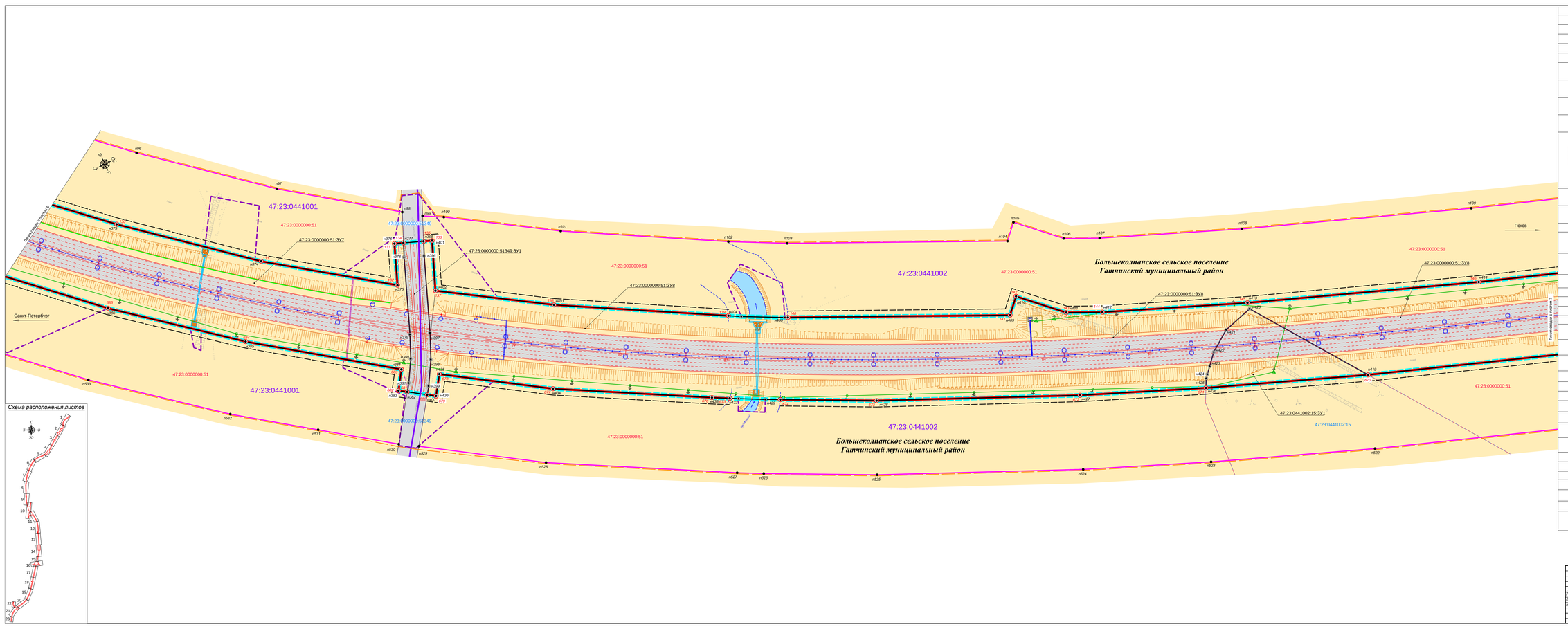

Схема расположения листов

Условные обозначения

	установленные красные линии
	линии отступа от красных линий
510	характерные точки красных линий
н1	характерные точки границ образуемых земельных участков
	их проектируемые кроссы
47:23:0424001:74	обозначение кадастрового номера земельного участка
47:23:0424001:74	обозначение кадастрового номера ранее учтенного земельного участка
47:23:0441004	номер кадастрового квартала
47:23:0000000:20:ЗУ1	условный номер образуемого земельного участка
	автомобильная дорога федерального значения
	круглая стальная/бетонная оцинкованная металлическая барьерная труба
	шумозащитный экран

Электроснабжение:

	проектируемая линия электропередач + 10 кВ
	проектируемые линии наружного освещения
	трансформаторная подстанция

Связь:

	кабельная линия связи
	существующая кабельная линия связи

Условные обозначения границ:

	границы зоны планируемого размещения объекта капитального строительства федерального значения
	границы зоны размещения объектов инженерно и транспортной инфраструктуры, Связанных со строительством объекта федерального значения
	границы зоны планируемого размещения линейного объекта, подлежащего переводу из зоны планируемого размещения объекта капитального строительства в границы полосы
	границы планируемого и установленных придорожных полос
	границы проектируемой территории
	границы кадастрового деления
	границы земельных участков,сведения о которых содержатся в ЕГРН
	границы ранее учтенных земельных участков
	границы каждого объекта капитального строительства, сведения о котором содержатся в ЕГРН
	границы образуемых земельных участков
	границы береговой полосы
	границы водного объекта

Условные обозначения территорий:

	водные объекты

Условные обозначения категория земель:

	земли сельскохозяйственного назначения
	земли промышленности, энергетики, транспорта, связи, радиовещания, телевидения, информатики, земли для обеспечения космической деятельности, земли обороны, безопасности и земли иного специального назначения

Изм.	Кол.уч.	Лист	№док.	Подпись	Дата
Разработал		Беляев Л. В.			11.23
Проверил		Ушаков Е. А.			11.23
Н.контр.		Волков Ю.В.			11.23

286/17/102074-ПЗЗ.5 ГЧ

«Строительство и реконструкция автомобильных дорог М-20 Санкт-Петербург - Псков - Рига - Каунас - Вильнюс на границе с Республикой Беларусь. Реконструкция автомобильных дорог Р-23 Санкт-Петербург - Псков - граница Республики Беларусь и А-180 - граница Республики Беларусь на участке км 0+000 - км 30+000, Псковская область»

Проект межевания территории	Стадия	Лист	Листов
	ДПТ	6	
Чертеж межевания территории. М 1:1000	ООО "ПИК "Сатисформатик"		

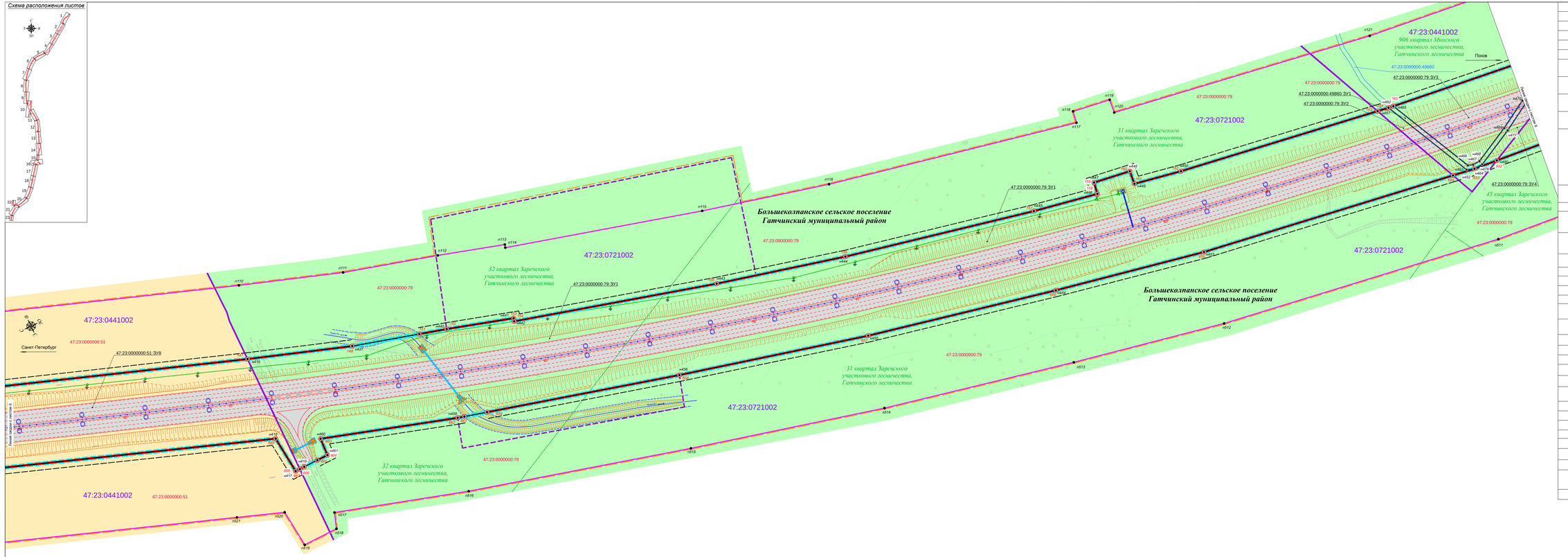

Условные обозначения

	установленные красные линии
	линии отступа от красных линий
510	характерные точки красных линий
н1	характерные точки границ образуемых земельных участков
	ось проектируемого проезда
47:23:0424001:74	обозначение кадастрового номера земельного участка
47:23:0424001:74	обозначение кадастрового номера ранее учтенного земельного участка
47:23:0441004	номер кадастрового квартала
47:23:0000000:20:ЗУ1	условный номер образуемого земельного участка
	автомобильная дорога федерального значения
	круглая стальная/бетонная оцинкованная металлическая бортовая труба

Электроснабжение :

	проектируемая линия электропередач« 10 кВ
	проектируемые линии наружного освещения
	трансформаторная подстанция

Связь:

	кабельная линия связи
	существующая кабельная линия связи

Условные обозначения границ:

	границы зоны планируемого размещения объекта капитального строительства федерального значения
	границы зоны размещения объектов инженерной и транспортной инфраструктуры, связанных со строительством объекта федерального значения
	граница планируемой к установлению придорожной полосы
	граница проектируемой территории
	граница кадастрового деления
	границы земельных участков,сведения о которых содержатся в ЕГРН
	границы ранее учтенных земельных участков
	границы образуемых земельных участков
	границы береговой полосы
	границы водного объекта
	границы лесных кварталов

Условные обозначения территорий:

	водные объекты

Условные обозначения категорий земель :

	земли сельскохозяйственного назначения
	земли промышленности, энергетики, транспорта, связи, радиовещания, телевидения, информатики, земли для обеспечения космической деятельности, земли обороны, безопасности и земли иного специального назначения
	земли лесного фонда

Изм.	Кол.уч.	Лист	№док.	Подпись	Дата
Разработал		Белкин Р. В.			11.23
Проверил		Ушаков Е. А.			11.23
Н.контр.		Винник Ю.В.			11.23

286/17/102074-ПЗЗ.5 ГЧ

«Строительство и реконструкция автомобильных дорог М-20 Санкт-Петербург - Псков - Рудница - Невель на границе с Республикой Беларусь. Реконструкция автомобильной дороги М-20 Санкт-Петербург - Псков - Рудница - Невель на границе с Республикой Беларусь на участке км 0+000 - км 30+000. Псковская область»

Проект межевания территории		Стадия	Лист	Листов
		ДПТ	7	
Чертеж межевания территории. М 1:5000		ООО "ПИК "Автодорпроект"	

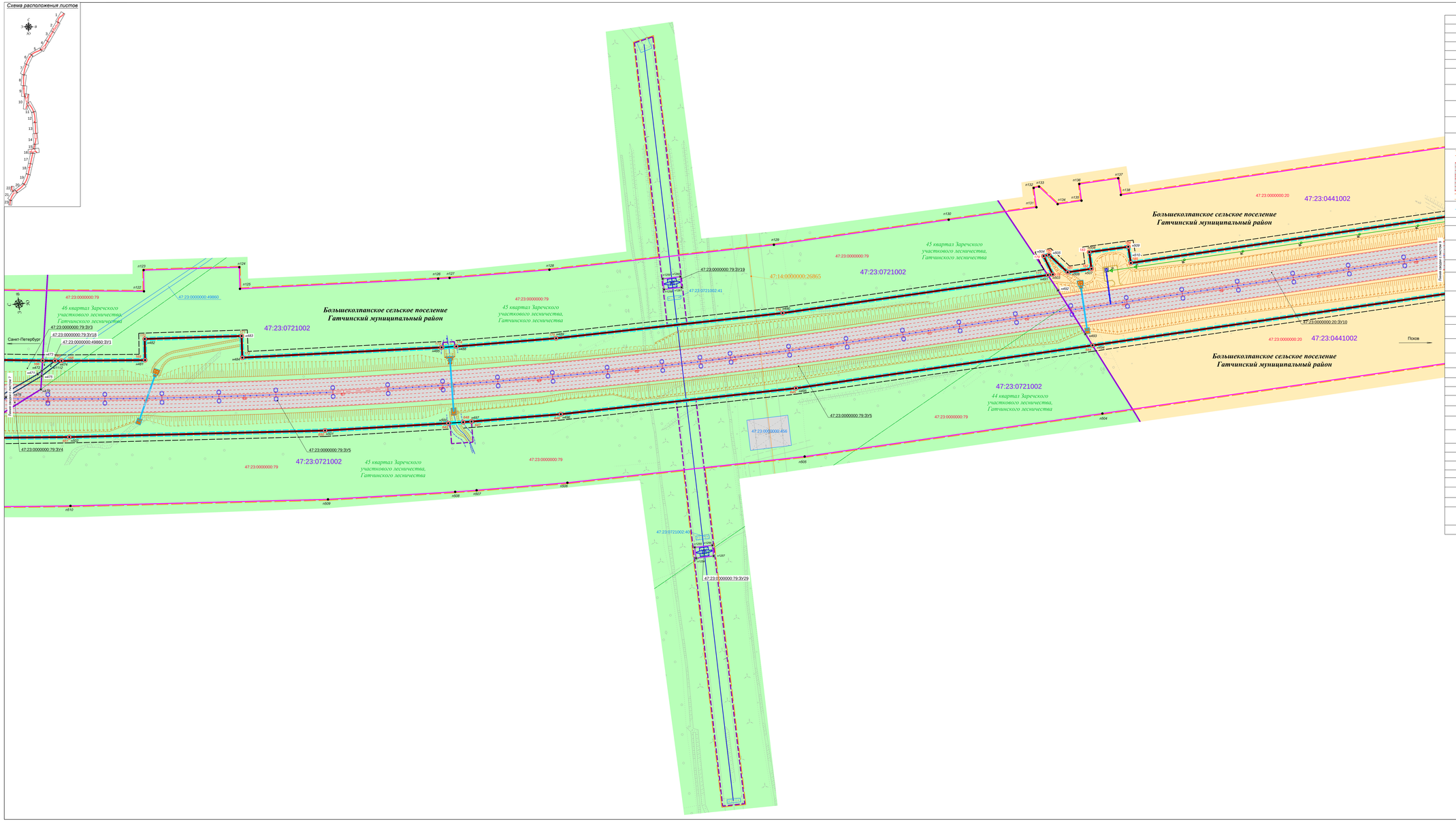

Условные обозначения

	установленная красная линия
	линия отступа от красной линии
510	характерные точки красной линии
н1	характерные точки границ образуемых земельных участков
	ось проектируемого проезда
47:23:0424001:74	обозначение кадастрового номера земельного участка
47:23:0424001:74	обозначение кадастрового номера зоны учтенного земельного участка
47:23:0424001:74	обозначение кадастрового номера объекта капитального строительства
47:23:0441004	номер кадастрового квартала
47:23:0000000:20:ЗУ1	условный номер образуемого земельного участка
	автомобильная дорога федерального значения
	круглая стальная бандажированная металлическая водопропускная труба

Электроснабжение:

	проектируемая линия электропередач 10 кВ
	проектируемые линии наружного освещения
	трансформаторная подстанция
	линия электропередач 69 330 кВ, подлежащая переносу из зоны планируемого размещения объекта капитального строительства
	существующая линия электропередач 750 кВ

Условные обозначения границ:

	границы зоны планируемого размещения объекта капитального строительства федерального значения
	границы зоны размещения объектов инженерной и транспортной инфраструктур, ограничения (обременения) которых могут оказывать влияние на использование территории в границах зоны планируемого размещения объекта капитального строительства федерального значения
	границы зоны планируемого размещения линейного объекта, подлежащего переносу из зоны планируемого размещения объекта капитального строительства федерального значения
	граница планируемого к установлению приаэродромного полоса
	граница территориальной территории
	граница кадастрового деления
	границы земельных участков, сведения о которых содержатся в ЕГРН
	границы зоны учтенных земельных участков
	границы контура объекта капитального строительства, сведения о котором содержатся в ЕГРН
	границы образуемых земельных участков
	границы береговой полосы
	границы водного объекта
	границы лесных кварталов

Условные обозначения территорий:

	водные объекты

Условные обозначения категория земель:

	земли сельскохозяйственного назначения
	земли промышленности, энергетики, транспорта, связи, радиовещания, телевидения, информатики, земли для обеспечения космической деятельности, земли обороны, безопасности и земли иного специального назначения
	земли лесного фонда

						286/11/102074-ПЗЗ.ПЧ	
						«Скоростной участок железнодорожной линии Санкт-Петербург – Псков на участке Санкт-Петербург – Бронка – Гатчина-Балтийская – Псков. Реконструкция железнодорожных путей и устройств электроснабжения на участке км 0+000 – км 30+000. Ленинградская область»	
Изм.	Кол.уч.	Лист	№док.	Подпись	Дата		
Разработал		Шилов Д. А.			10.07.24	Проект межевания территории	Стадия: ДПТ; Лист: 6; Листов:
Проверил		Ушаков Е. А.			10.07.24		
Н.контр.		Волков И.В.			10.07.24		
						Чертеж межевания территории. Из 000	ООО "ЭМ "СибЭлектрострой"

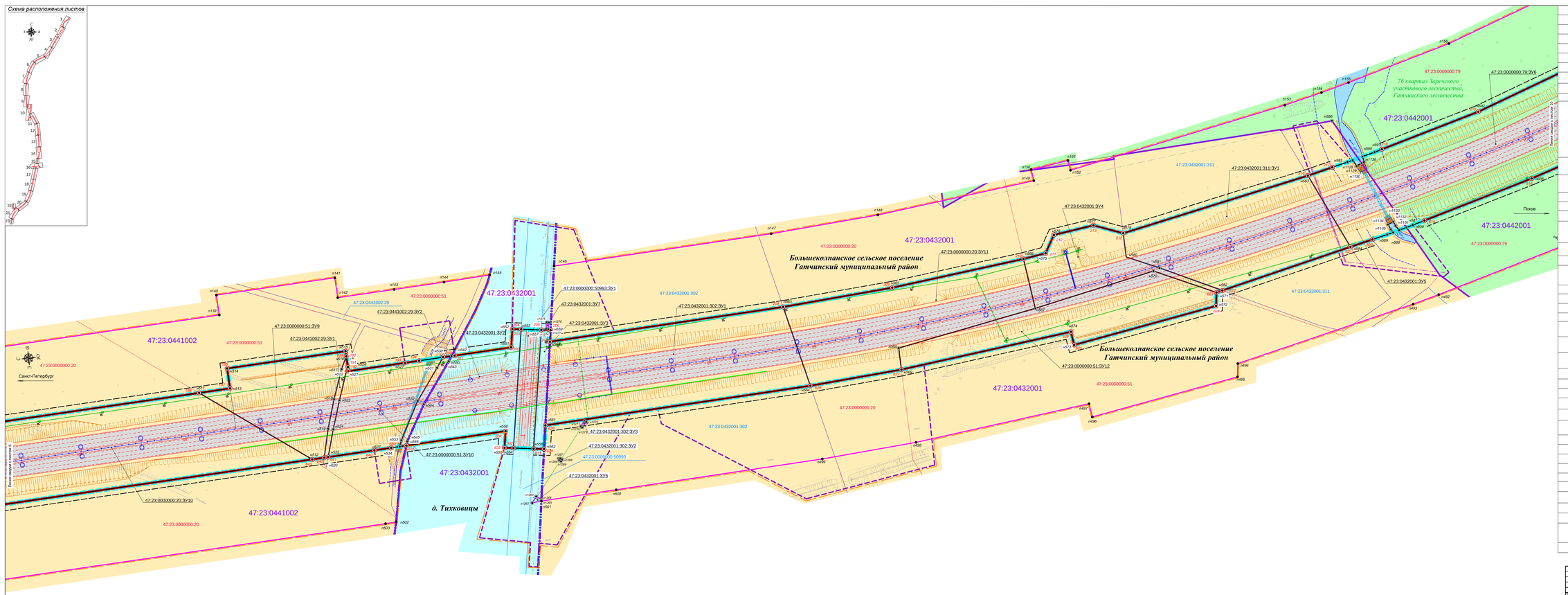

Условные обозначения

	устойчивые красные линии
	линии отступа от красных линий
510	характерные точки красных линий
н1	характерные точки границ образуемых земельных участков
	их границ(ы) прохода
47:23:0424001:74	обозначение кадастрового номера земельного участка
47:23:0424001:74	обозначение кадастрового номера ранее учтенного земельного участка
47:23:0441004	номер кадастрового квартала
47:23:0000000:20:ЗУ1	условный номер образуемого земельного участка
	автомобильная дорога федерального значения
	круглая стальнобетонная гофрированная металлическая бадьеподъемная труба
	шумозащитный экран
76 квартал	номер лесного квартала

Электроснабжение:

	проектируемая линия электропередач 10 кВ
	проектируемые линии наружного освещения
	трансформаторная подстанция
	существующая линия электропередач 10кВ
	антенно-мачтовые опоры 330 10 кВ

Связь:

	кабельная линия связи
	существующая кабельная линия связи

Условные обозначения границ:

	границы зон планируемого размещения объекта капитального строительства федерального значения
	границы зоны размещения объектов инженерной и транспортной инфраструктуры, объектов их строительства объекта федерального значения
	границы зоны планируемого размещения линейного объекта, подлежащего переводу из зоны планируемого размещения объекта капитального строительства в состав земель
	границы планируемых и установленных приаэродромных полос
	границы проектируемой территории
	границы кадастрового деления
	границы земельных участков, сведения о которых содержатся в ЕГРН
	границы ранее учтенных земельных участков
	границы образуемых земельных участков
	границы береговой полосы
	границы водного объекта
	границы населенного пункта
	границы лесных кварталов

Условные обозначения территорий:

	водные объекты

Условные обозначения категорий земель:

	земли сельскохозяйственного назначения
	земли населенных пунктов
	земли промышленности, энергетики, транспорта, связи, радиовещания, телевидения, информатики, земли для обеспечения космической деятельности, земли обороны, безопасности и земли иного специального назначения
	земли лесного фонда

Изм.	Кол.уч.	Лист	№док.	Подпись	Дата
Разработал		Белкин Л. В.			11.07.25
Проверил		Ушаков Е. А.			11.07.25
Контр.		Белкин Л.В.			11.07.25

286/17/102074-ПЗЗ.ГЧ

«Строительство и реконструкция автомобильных дорог М-20 Санкт-Петербург – Псков – Пустошка – Невель на границе с Республикой Беларусь. Реконструкция автомобильной дороги М-20 Санкт-Петербург – Псков – Пустошка – Невель на границе с Республикой Беларусь на участке км 0+000 – км 284+000. Псковская область»

Проект межевания территории	Стадия	Лист	Листов
	ДПТ	9	
Чертеж межевания территории ПО ППТ	ООО "ПИИ "СпецАвтоПроект"		

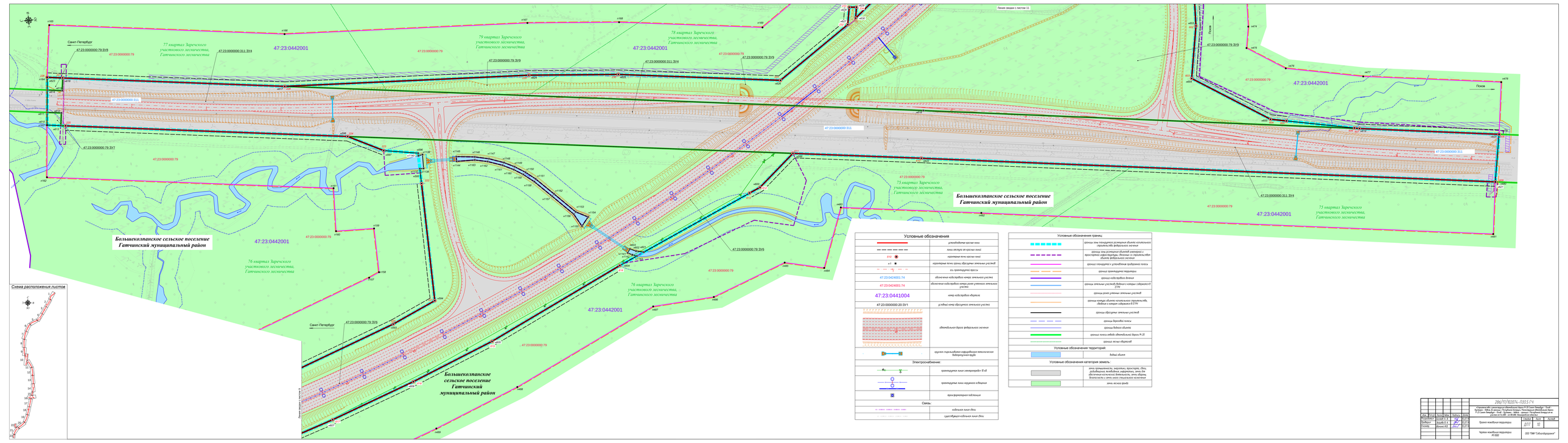

Условные обозначения

	административные границы
	линии отступа от красных линий
	характерные точки красных линий
	характерные точки границ зон с особыми условиями использования территорий
	ось железнодорожного пути
47:23:0424001:74	обозначение кадастрового номера земельного участка
47:23:0424001:74	обозначение кадастрового номера зоны с особыми условиями использования территории
47:23:0441004	номер кадастрового квартала
47:23:0000000:20:ЗУ1	условный номер образуемого земельного участка
	автомобильная дорога федерального значения
	круглая стационарная передвижная многоэтажная библиотечная труба
Электроснабжение:	
	границы охранных зон объектов электросетевого хозяйства 35 кВ
	границы охранных зон наружных электрических сетей
	трансформаторная подстанция
Связь:	
	кабельная линия связи
	существующая кабельная линия связи

Условные обозначения границ:

	границы зон планируемого размещения объектов капитального строительства федерального значения
	границы зон размещения объектов федерального значения с приоритетным использованием, созданных с привлечением средств федерального бюджета
	границы территорий с особыми требованиями к использованию
	границы территорий исторических поселений
	границы кадастровых районов
	границы земельных участков (кадастровых кварталов) с особыми условиями использования
	границы зон охраны объектов культурного наследия
	границы зон планируемого размещения объектов капитального строительства, сведения о которых содержатся в ЕГРН
	границы образуемых земельных участков
	границы городских лесов
	границы водных объектов
	границы полос отвода автомобильных дорог Р-20
	границы полос отвода

Условные обозначения территорий:

	водные объекты

Условные обозначения категорий земель:

	земли промышленности, энергетики, транспорта, связи, радиовещания, телевидения, информатики, земли для обеспечения космической деятельности, земли обороны, безопасности и земли иного специального назначения
	земли лесного фонда

							28/11/18201-ПЗ1.5 ГЧ	
							«Скоростной трамвайный маршрут Новое Девяткино – Гатчина-Балтийская – Гатчина-Варшавская – Гатчина-Приоритет (Гатчинский район Ленинградской области)». Этап строительства: Гатчина-Балтийская – Гатчина-Варшавская (участок от ПК 000 + 00.00 до ПК 000 + 00.00). Документация по планировке территории	
Изм.	Кол.уч.	Лист	№ док.	Подпись	Дата			
Разработал		Белов А. Е.			10.21	Проект межевания территории	Стадия	Лист	Листов
Проверил		Ушаков В. Н.			10.21		ДПТ	10	
Н.контр.		Шилов В.В.			10.21				
						Чертеж межевания территории М 1:500	ООО "ТИМ "СибАтомПроект"		

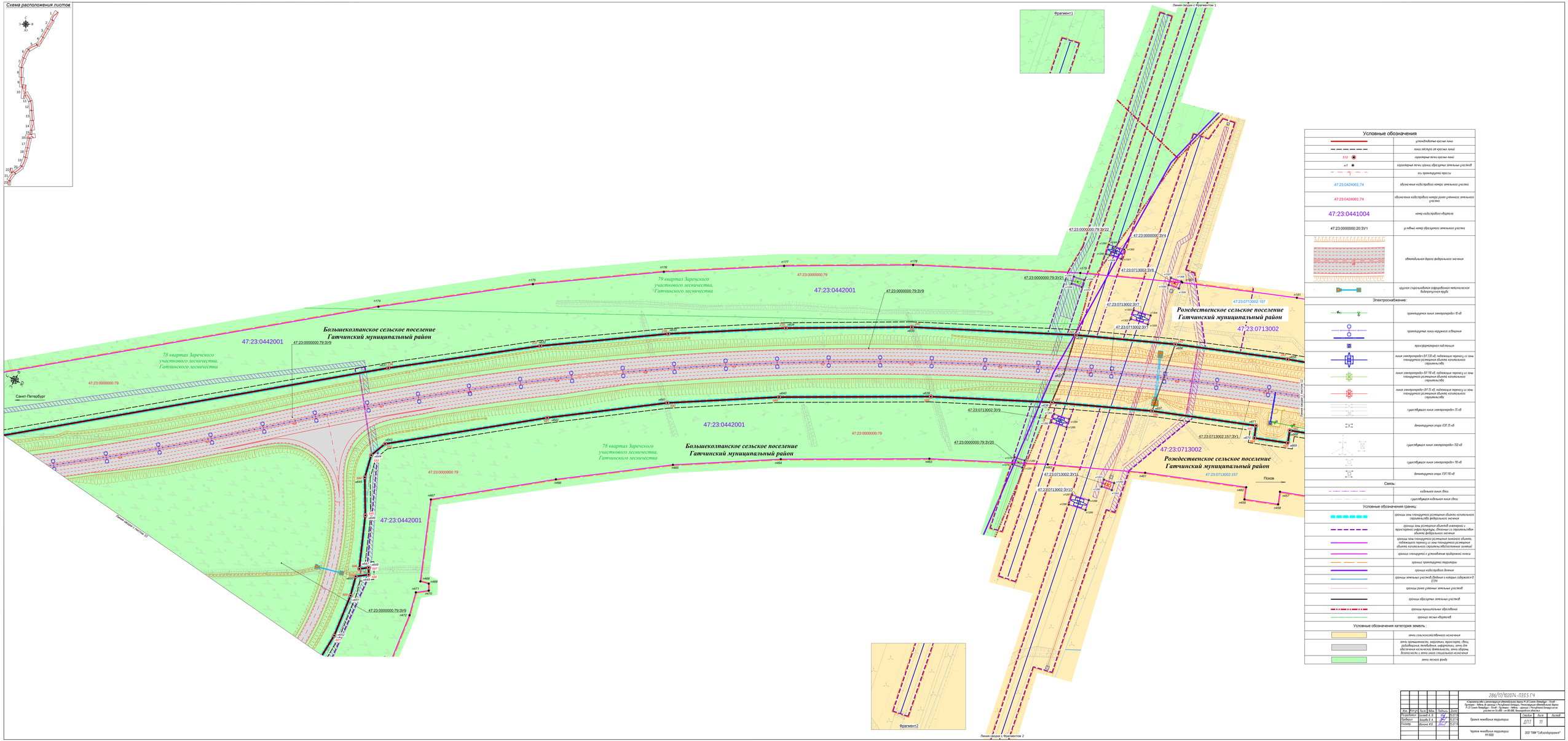
Схема расположения листов
Фрагмент1
Фрагмент2
Линия сводки с Фрагментом 1
Линия сводки с Фрагментом 2
Линия сводки с листом 10
Линия сводки с листом 12
Санкт-Петербург
Псков
Большеколпанское сельское поселение
Гатчинский муниципальный район
Рождественское сельское поселение
Гатчинский муниципальный район
78 квартал Зареченского участкового лесничества, Гатчинского лесничества
79 квартал Зареченского участкового лесничества, Гатчинского лесничества
47:23:0442001
47:23:0000000:79
47:23:0000000:79:ЗУ9
47:23:0000000:79:ЗУ20
47:23:0000000:79:ЗУ22
47:23:0000000:ЗУ4
47:23:0713002:ЗУ8
47:23:0713002:ЗУ7
47:23:0713002:ЗУ9
47:23:0713002:ЗУ11
47:23:0713002:ЗУ10
47:23:0713002:157:ЗУ1
47:23:0713002:157
47:23:0713002
Условные обозначения
условная красная линия
линия отступа от красных линий
нормерные точки красных линий
нормерные точки границ образуемых земельных участков
ось проектируемого проезда
обозначение кадастрового номера земельного участка
обозначение кадастрового номера ранее учтенного земельного участка
номер кадастрового квартала
условный номер образуемого земельного участка
автомобильная дорога федерального значения
круглая стрелозабивная гидродинамическая металлическая вибропогружная труба
Электроснабжение :
проектируемая линия электропередач 10 кВ
проектируемые линии наружного освещения
трансформаторная подстанция
линия электропередач ВЛ 330 кВ, подлежащая переносу из зоны планируемого размещения объекта капитального строительства
линия электропередач ВЛ 110 кВ, подлежащая переносу из зоны планируемого размещения объекта капитального строительства
линия электропередач ВЛ 35 кВ, подлежащая переносу из зоны планируемого размещения объекта капитального строительства
существующая линия электропередач 35 кВ
демонтируемая опора Л35 35 кВ
существующая линия электропередач 330 кВ
существующая линия электропередач 110 кВ
демонтируемая опора Л35 110 кВ
Связь:
кабельная линия связи
существующая кабельная линия связи
Условные обозначения границ:
границы зоны планируемого размещения объекта капитального строительства федерального значения
границы зоны размещения объектов инженерно-транспортной инфраструктуры, связанных со строительством объекта федерального значения
границы зоны планируемого размещения линейного объекта, подлежащего переносу из зоны планируемого размещения объекта капитального строительства (местоположение границ)
граница планируемого к установлению приаэродромного района
границы территориальных зон
границы кадастровых делений
границы земельных участков, сведения о которых содержатся в ЕГРН
границы ранее учтенных земельных участков
границы образуемых земельных участков
границы муниципальных образований
границы лесных кварталов
Условные обозначения категорий земель :
земли сельскохозяйственного назначения
земли промышленности, энергетики, транспорта, связи, радиовещания, телевидения, информатики, земли для обеспечения космической деятельности, земли обороны, безопасности и земли иного специального назначения
земли лесного фонда
286/11/102074-ПЗЗ.ГЧ
«Автомобильная дорога «Обход г. Гатчина» (Западный обход) – Большое Рейзино – Мины, Ям Ижоры – Республика Беларусь. Реконструкция автомобильной дороги А-120 (Санкт-Петербург – Гатчина – Псков – граница Республики Беларусь) на участке км 0+000 – км 35+000. Выполнение работ»
Проект межевания территории
Чертеж межевания территории
М1:1000
ООО "ЭМК "СибАвтоПроект"

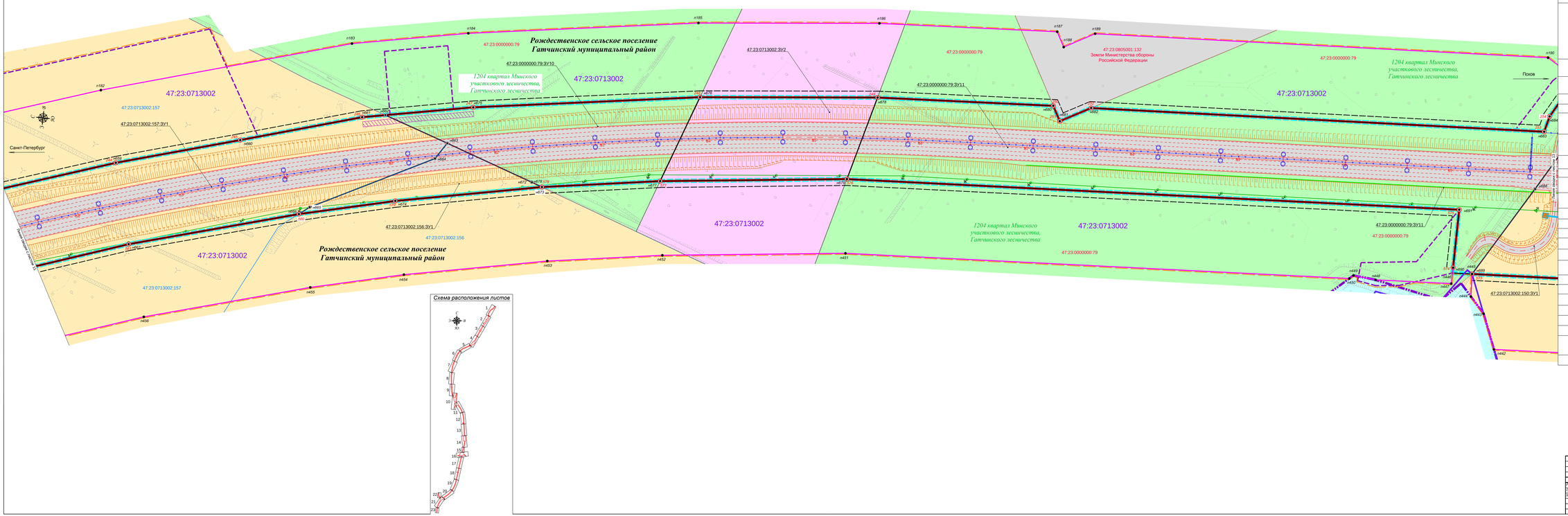

Условные обозначения

	устойчивые красные линии
	линии отступа от красных линий
510	характерные точки красных линий
н1	характерные точки границ образуемых земельных участков
	их границ(ы) проезд
47:23:0424001:74	обозначение кадастрового номера земельного участка
47:23:0424001:74	обозначение кадастрового номера ранее учтенного земельного участка
47:23:0441004	номер кадастрового квартала
47:23:0000000:20:ЗУ1	условный номер образуемого земельного участка
	автомобильная дорога федерального значения
	круглая стержневая сварной/бесшовная металлическая балка/опора/труба
	шумозащитный экран
	минераловатные плиты

Электроснабжение:

	проектируемая линия электропередач ≤ 10 кВ
	проектируемые линии наружного освещения
	трансформаторная подстанция

Условные обозначения границ:

	границы зоны планируемого размещения объекта капитального строительства федерального значения
	границы зоны размещения объектов инженерной и транспортной инфраструктуры, относимых со строительством объекта федерального значения
	границы планируемого и установленных придорожной полосы
	границы проектируемой территории
	граница кадастрового деления
	границы земельных участков,сведения о которых содержатся в ЕГРН
	границы ранее учтенных земельных участков
	границы образуемых земельных участков
	границы населенного пункта
	границы лесных кварталов

Условные обозначения категория земель:

	земли сельскохозяйственного назначения
	земли населенных пунктов
	категория не установлена
	земли промышленности, энергетики, транспорта, связи, радиовещания, телевидения, информатики, земли для обеспечения космической деятельности, земли обороны, безопасности и земли иного специального назначения
	земли лесного фонда

						286/17/102074-ПЗЗ.5 ГЧ
						«Строительство и реконструкция автомобильных дорог М-20 Санкт-Петербург - Псков - Пустошка - Невель на границе с Республикой Беларусь. Реконструкция автомобильных дорог А-122 Гдов - Псков - Пустошка - Невель - Витебск на границе с Республикой Беларусь на участке км 0+000 - км 30+000, Псковская область»
Изм.	Кол.уч.	Лист	№док.	Подпись	Дата	
Разработал		Белкин Р. В.			11.25	Стадия / Лист / Листов
Проверил		Ушаков Е. А.			11.25	Проект межевания территории ДПТ 12
Н.контр.		Винник Ю.В.			11.25	Чертеж межевания территории. Лист 1000 ООО "ГПИ "Стройдорпроект"

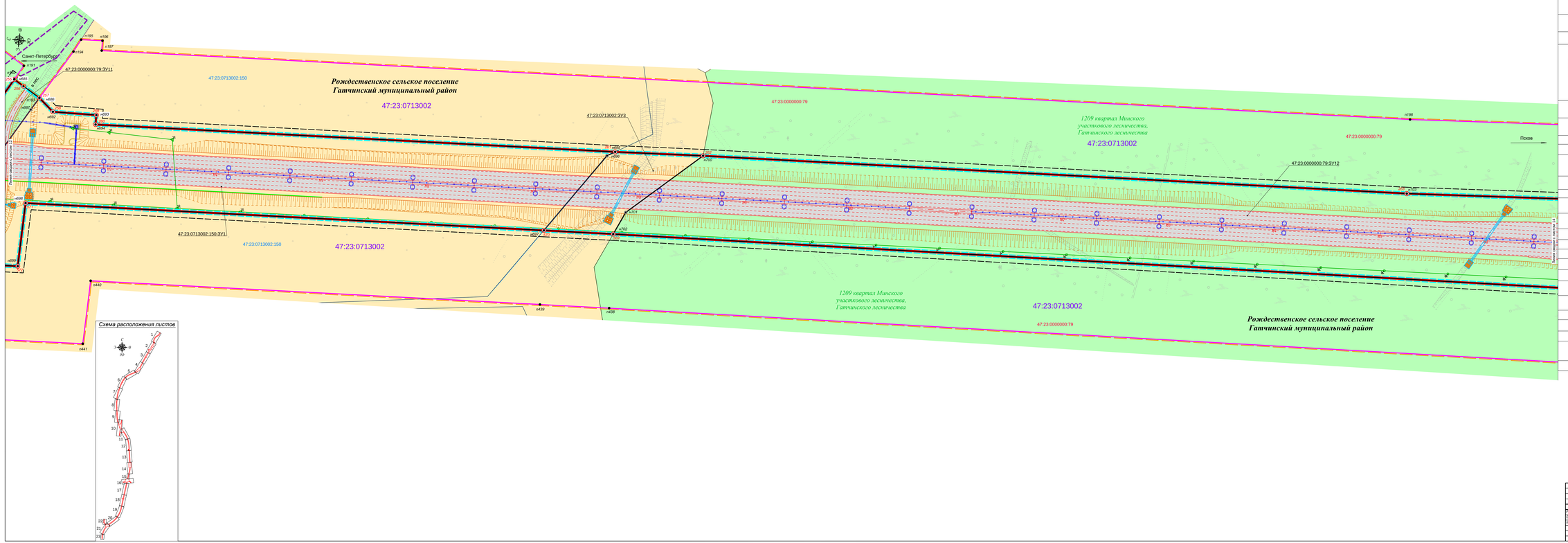

Условные обозначения

	устанавливаемые красные линии
	линии отступа от красных линий
510	характерные точки красных линий
н1	характерные точки границ образуемых земельных участков
	ось проектируемого проезда
47:23:0424001:74	обозначение кадастрового номера земельного участка
47:23:0424001:74	обозначение кадастрового номера ранее учтенного земельного участка
47:23:0441004	номер кадастрового квартала
47:23:0000000:20:ЗУ1	условный номер образуемого земельного участка
	автодильная дорога федерального значения
	круглая стальная/бетонная гофрированная металлическая бесшумовая труба
	шумозащитный экран

Электроснабжение:

	проектируемая линия электропередач 10 кВ
	проектируемые линии наружного освещения
	трансформаторная подстанция

Условные обозначения границ:

	границы зоны планируемого размещения объекта капитального строительства федерального значения
	границы зоны размещения объектов инженерной и транспортной инфраструктуры, связанных со строительством объекта федерального значения
	граница лицензии/ и установленные придорожные полосы
	границы проектируемой территории
	граница кадастрового деления
	границы земельных участков/зданий и которых содержится в ЕГРН
	границы ранее учтенных земельных участков
	границы концов объекта капитального строительства, сведения о которых содержатся в ЕГРН
	границы образуемых земельных участков
	граница листа чертежей

Условные обозначения категория земель:

	земли сельскохозяйственного назначения
	земли промышленности, энергетики, транспорта, связи, радиовещания, телевидения, информатики, земли для обеспечения космической деятельности, земли обороны, безопасности и земли иного специального назначения
	земли лесного фонда

Изм.	Кол.уч.	Лист	№док.	Подпись	Дата
Разработал		Белкин Р. В.			11.07.25
Проверил		Ушаков Е. А.			11.07.25
Контр.		Белкин Р.В.			11.07.25

286/17/102074-ПЗЗ.5 ГЧ

«Строительство и реконструкция автомобильных дорог М-20 Санкт-Петербург - Псков - Рудня(Витебск) - Невель на границе с Республикой Беларусь. Реконструкция автомобильной дороги М-20 Санкт-Петербург - Псков - Рудня (Витебск) - Невель на границе с Республикой Беларусь на участке км 0+000 - км 30+000, Псковская область»

Проект межевания территории	Стадия	Лист	Листов
	ДПТ	13	
Чертеж межевания территории ПЗ.1003	ООО "ПМК "СпецАвтоПроект"		

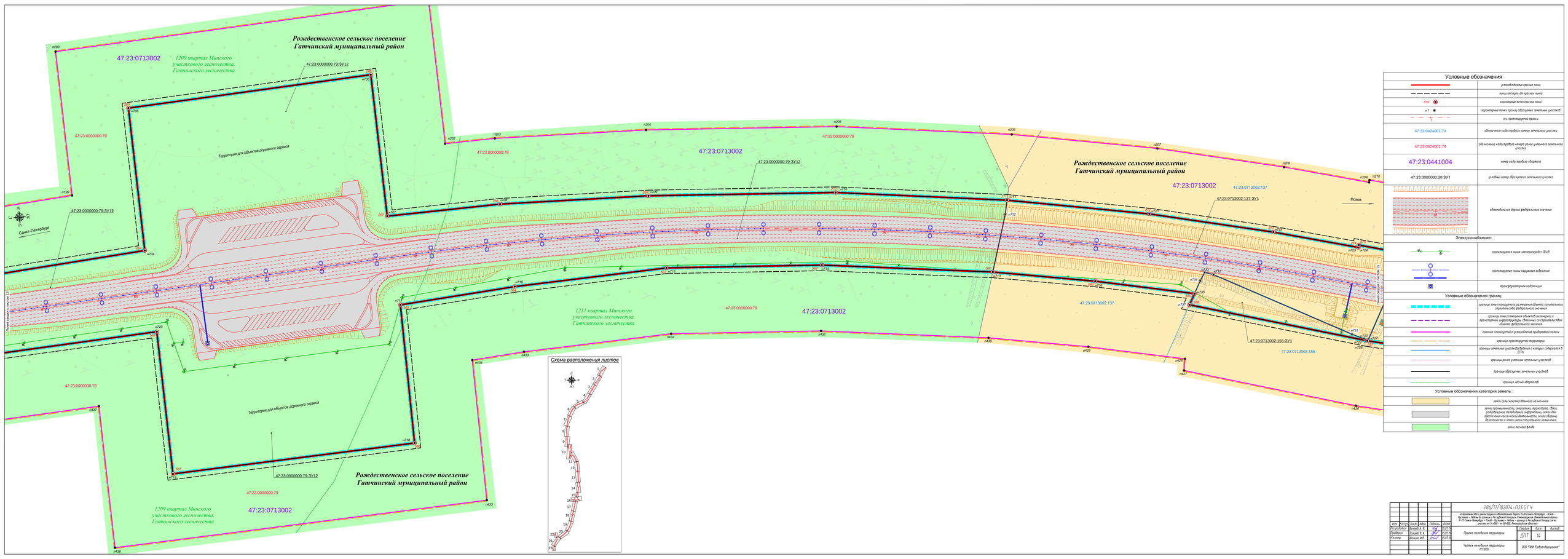

Условные обозначения

	устанавливаемые красные линии
	линии отступа от красных линий
510	характерные точки красных линий
н1	характерные точки границ образуемых земельных участков
	ось проектируемого проезда
47:23:0424001:74	обозначение кадастрового номера земельного участка
47:23:0424001:74	обозначение кадастрового номера ранее учтенного земельного участка
47:23:0441004	номер кадастрового квартала
47:23:0000000:20:ЗУ1	условный номер образуемого земельного участка
	автомобильная дорога федерального значения

Электроснабжение :

	проектируемая линия электропередач+ 10 кВ
	проектируемые линии наружного освещения
	трансформаторная подстанция

Условные обозначения границ:

	границы зоны планируемого размещения объекта капитального строительства федерального значения
	границы зоны размещения объектов инженерной и транспортной инфраструктуры, связанных со строительством объекта федерального значения
	граница планируемого и установленных приаэродромных полос
	граница проектируемого периметра
	границы земельных участков (бывших в которых содержится в ЕГРН)
	границы зоны ранее учтенных земельных участков
	границы образуемых земельных участков
	граница лесных кварталов

Условные обозначения категория земель :

	земли сельскохозяйственного назначения
	земли промышленности, энергетики, транспорта, связи, радиовещания, телевидения, информатики, земли для обеспечения космической деятельности, земли обороны, безопасности и земли иного специального назначения
	земли лесного фонда

Изм.	Кол.уч.	Лист	№док.	Подпись	Дата
Разработал		Белкин Л. В.			11.23
Проверил		Ващило Е. А.			11.23
Контр.		Белкин Л.В.			11.23

286/11/102074-ПЗЗ.5 ГЧ

«Строительство и реконструкция автомобильных дорог М-20 Санкт-Петербург - Псков - Рудница - Невель на границе с Республикой Беларусь. Реконструкция автомобильных дорог М-20 Санкт-Петербург - Псков - Рудница - Невель на границе с Республикой Беларусь на участке км 0+000 - км 30+000, Псковская область»

Проект межевания территории		Стадия	Лист	Листов
		ДПТ	14	
Чертеж межевания территории. ТП.1000		ООО "ПМК "Автодорпроект"	

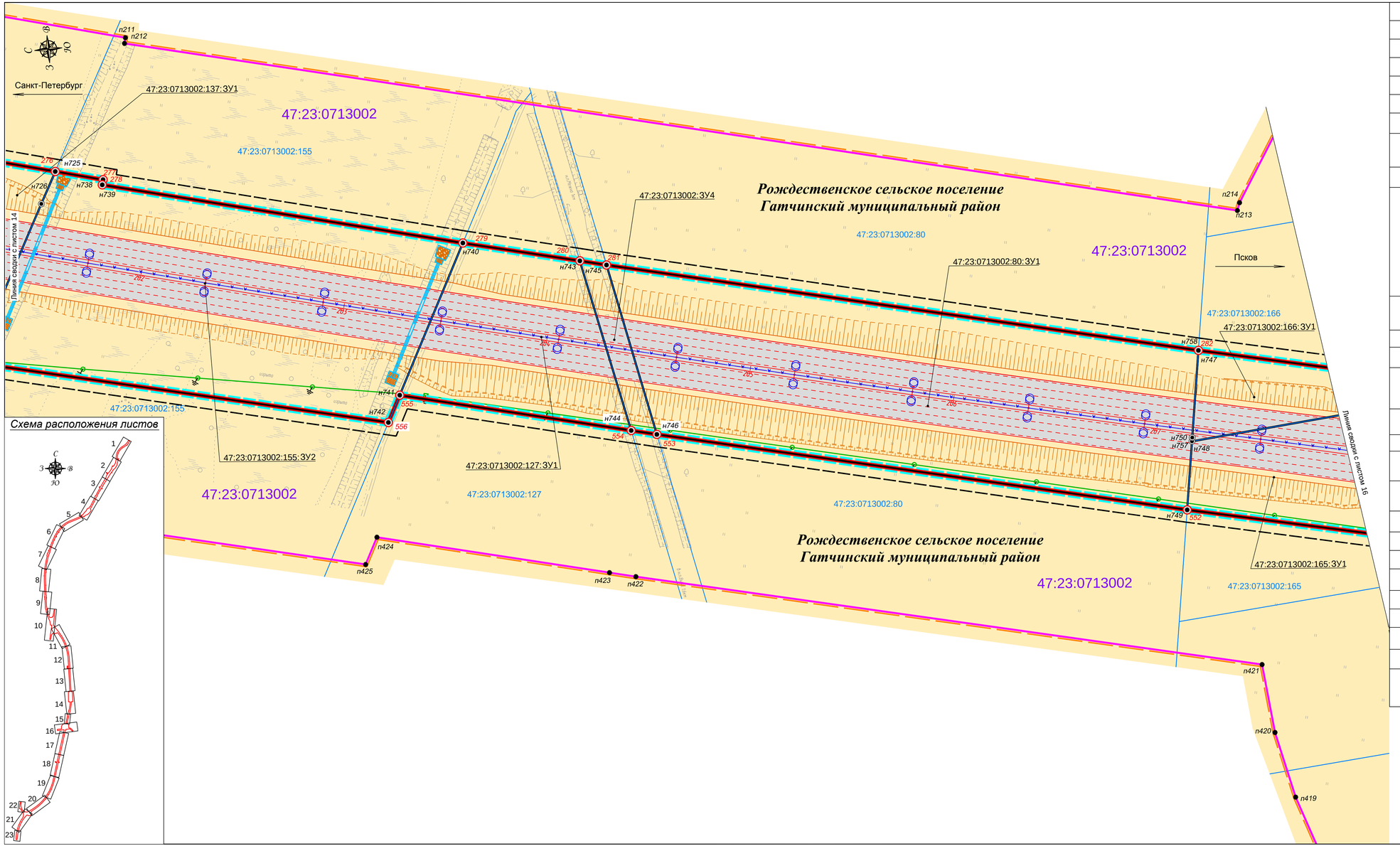

Схема расположения листов

Условные обозначения

	устанавливаемые красные линии
	линии отступа от красных линий
510	характерные точки красных линий
н1	характерные точки границ образуемых земельных участков
1	ось проектируемой трассы
47:23:0424001:74	обозначение кадастрового номера земельного участка
47:23:0441004	номер кадастрового квартала
47:23:0000000:20:ЗУ1	условный номер образуемого земельного участка
68	автомобильная дорога федерального значения
	круглая спирально-навитая гофрированная металлическая водопропускная труба

Электроснабжение:

	проектируемая линия электропередач 10 кВ
	проектируемые линии наружного освещения
	трансформаторная подстанция

Условные обозначения границ:

	границы зоны планируемого размещения объекта капитального строительства федерального значения
	границы зоны размещения объектов инженерной и транспортной инфраструктуры, связанных со строительством объекта федерального значения
	граница планируемой к установлению придорожной полосы
	граница проектируемой территории
	граница кадастрового деления
	границы земельных участков,сведения о которых содержатся в ЕГРН
	границы образуемых земельных участков
	граница лесных кварталов

Условные обозначения категория земель:

	земли сельскохозяйственного назначения
	земли промышленности, энергетики, транспорта, связи, радиовещания, телевидения, информатики, земли для обеспечения космической деятельности, земли обороны, безопасности и земли иного специального назначения

Изм.	Колуч.	Лист.	№док.	Подпись	Дата
Разработал		Беляев А. В.			15.07.19
Проверил		Зайцева В. А.			15.07.19
Н.контр.		Шанина И.В.			15.07.19

286/17/102074-ПЗЗ.5 ГЧ

«Строительства и реконструкция автомобильной дороги М-20 Санкт-Петербург - Псков - Пустошка - Невель до границы с Республикой Беларусь. Реконструкция автомобильной дороги Р-23 Санкт-Петербург - Псков - Пустошка - Невель - граница с Республикой Беларусь на участке км 54+000 - км 80+000, Ленинградская область»

Проект межевания территории	Стадия	Лист	Листов
	ДПТ	15	

Чертеж межевания территории М1:1000

ООО "ПИИ "Севзапдорпроект"

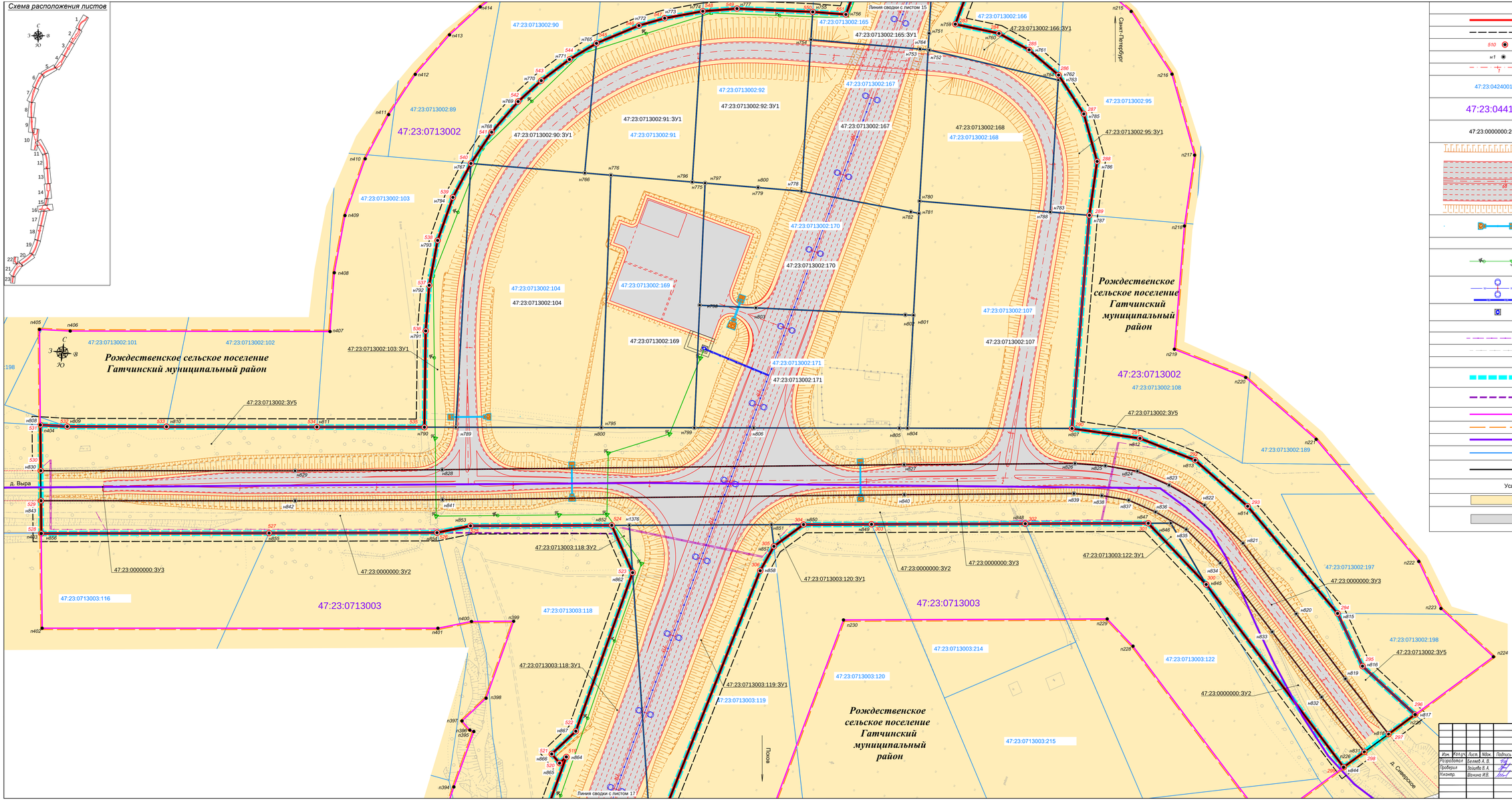

Условные обозначения

	установленные красные линии
	линии отступа от красных линий
510	характерные точки красных линий
н1	характерные точки границ образуемых земельных участков
	ось проектируемой трассы
47:23:0424001:74	обозначение кадастрового номера земельного участка
47:23:0441004	номер кадастрового квартала
47:23:0000000:20:ЗУ1	условный номер образуемого земельного участка
68	автомобильная дорога федерального значения
	круглая спиральнобитая гофрированная металлическая водопропускная труба
Электроснабжение:	
	проектируемая линия электропередач 10 кВ
	проектируемые линии наружного освещения
	трансформаторная подстанция
Связь:	
	кабельная линия связи
	существующая кабельная линия связи
Условные обозначения границ:	
	границы зоны планируемого размещения объекта капитального строительства федерального значения
	границы зоны размещения объектов инженерной и транспортной инфраструктуры, связанных со строительством объекта федерального значения
	граница планируемой к установлению придорожной полосы
	граница проектируемой территории
	граница кадастрового деления
	границы земельных участков,сведения о которых содержатся в ЕГРН
	границы образуемых земельных участков
Условные обозначения категория земель :	
	земли сельскохозяйственного назначения
	земли промышленности, энергетики, транспорта, связи, радиовещания, телевидения, информатики, земли для обеспечения космической деятельности, земли обороны, безопасности и земли иного специального назначения

Изм.	Кол.уч.	Лист	Nдок.	Подпись	Дата
Разработал		Беляев А. В.			15.07.19
Проверил		Зайцева В. А.			15.07.19
Н.контр.		Шамина И.В.			15.07.19

286/17/102074-П33.5 ГЧ

«Строительство и реконструкция автомобильной дороги М-20 Санкт-Петербург - Псков - Пустошка - Невель до границы с Республикой Беларусь. Реконструкция автомобильной дороги Р-23 Санкт-Петербург - Псков - Пустошка - Невель - граница с Республикой Беларусь на участке км 54-000 - км 80-000, Ленинградская область»

Проект межевания территории

Стадия	Лист	Листов
ДПТ	16	

Чертеж межевания территории М1:1000

ООО "ПИИ "Севзапдорпроект"

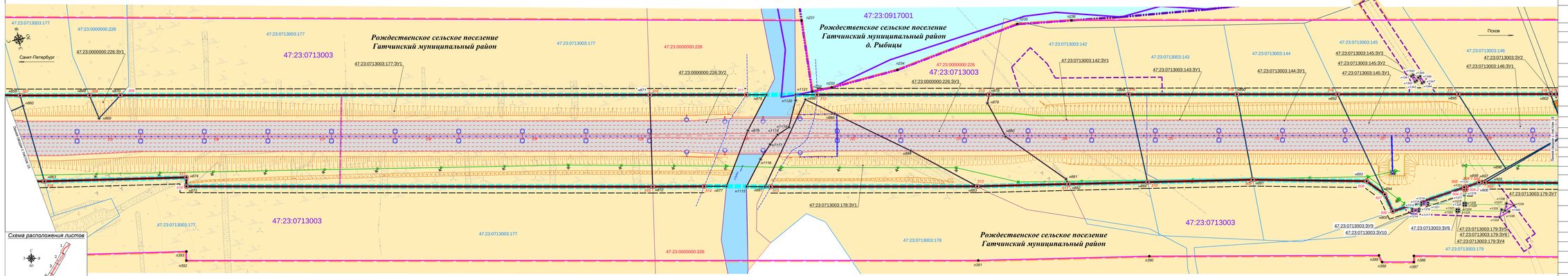

Схема расположения листов

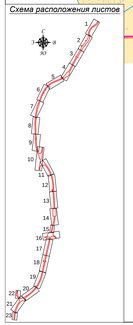

Условные обозначения

	установленная красная линия
	линия отступа от красных линий
510	характерные точки красных линий
н1	характерные точки границ образуемых земельных участков
	ось транзитного пути
47:23:0424001:74	обозначение кадастрового номера земельного участка
47:23:0424001:74	обозначение кадастрового номера ранее учтенного земельного участка
47:23:0441004	номер кадастрового квартала
47:23:0000000:20:ЗУ1	условный номер образуемого земельного участка
	автомобильная дорога федерального значения
	круглая стальная/бетонная/железобетонная металлическая бандажированная труба
	шумозащитный экран

Электроснабжение:

	проектируемая линия электропередач 10 кВ
	проектируемые линии наружного освещения
	трансформаторная подстанция
	существующая линия электропередач 10кВ
	анкерная опора Л35 10 кВ

Инженерно-технические сети:

	перегруженное газопровода
	существующий газопровода

Связь:

	кабельная линия связи
	существующая кабельная линия связи

Условные обозначения границ:

	границы зон планируемого размещения объекта капитального строительства федерального значения
	границы зон размещения объектов электрической и транспортной инфраструктуры, связанных со строительством объекта федерального значения
	границы зон планируемого размещения линейного объекта, подлежащего переносу из зоны планируемого размещения объекта капитального строительства федерального значения
	границы планируемых к установлению придорожных полос
	границы территорий территории
	границы кадастровых деления
	границы земельных участков,сведения о которых содержатся в ЕГРН
	границы ранее учтенных земельных участков
	границы образуемых земельных участков
	границы береговой полосы
	границы водного объекта
	границы населенного пункта

Условные обозначения территорий:

	водные объекты

Условные обозначения категория земель:

	земли сельскохозяйственного назначения
	земли населенных пунктов
	земли промышленности, энергетики, транспорта, связи, радиовещания, телевидения, информатики, земли для обеспечения космической деятельности, земли обороны, безопасности и земли иного специального назначения

Изм.	Кол.уч.	Лист	№док.	Подпись	Дата
Н.контр.		Белкин Л. В.			11.22 г.
Проверил		Ушаков Е. А.			11.22 г.
Инженер		Волков И.В.			11.22 г.

286/17/102074-ПЗЗ.5 ГЧ

«Строительство и реконструкция автомобильных дорог М-20 Санкт-Петербург - Псков - Пустошка - Невель на границе с Республикой Беларусь. Реконструкция автомобильной дороги М-20 Санкт-Петербург - Псков - Пустошка - Невель на границе с Республикой Беларусь на участке км 0+000 - км 30+000, Псковская область»

Проект межевания территории	Стадия	Лист	Листов
	ДПТ	17	
Чертеж межевания территории. ПО 1000	ООО "ГИИ "СпецАгроПроект"		

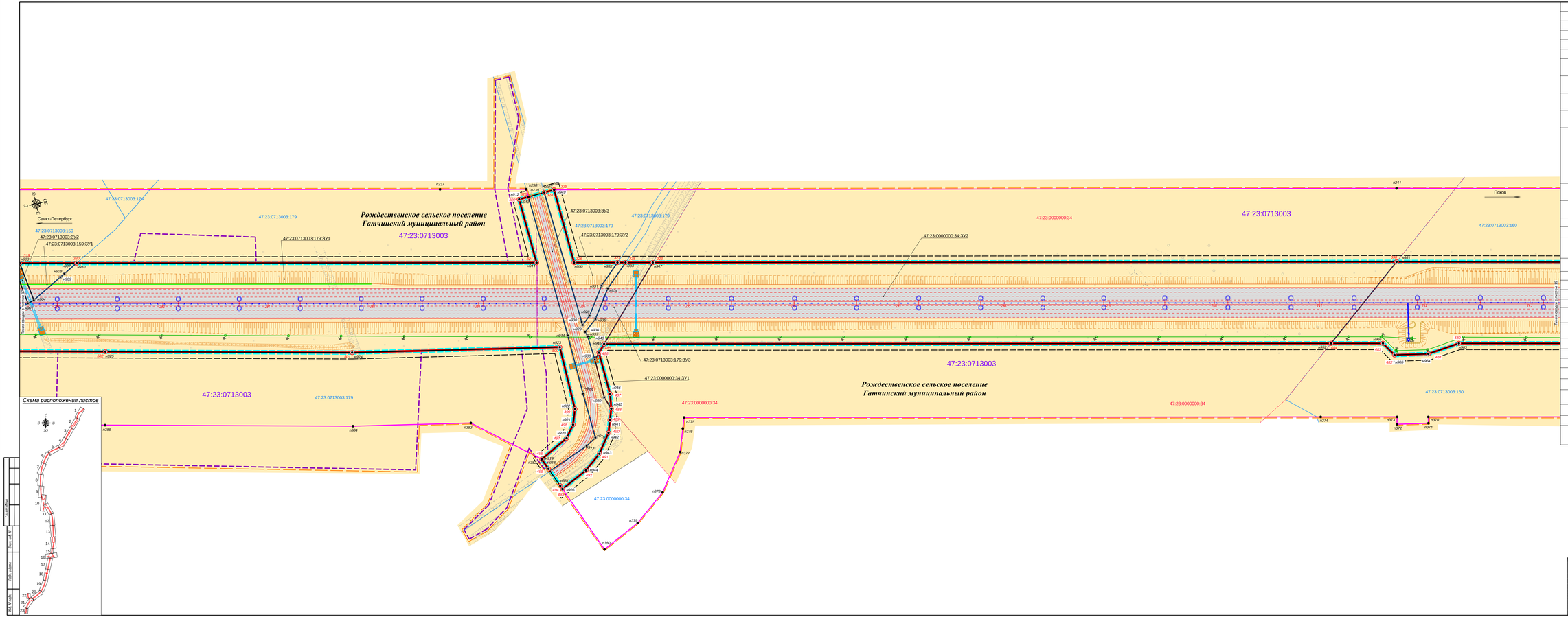

Условные обозначения

	утвержденные красные линии
	линии отступа от красных линий
510	характерные точки красных линий
н1	характерные точки границ образуемых земельных участков
	ось проектируемого проезда
47:23:0424001:74	обозначение кадастрового номера земельного участка
47:23:0424001:74	обозначение кадастрового номера ранее учтенного земельного участка
47:23:0441004	номер кадастрового квартала
47:23:0000000:20:ЗУ1	условный номер образуемого земельного участка
	автодорожный барьер федерального значения
	круглая стальная оцинкованная металлическая бабочковая труба
	шумозащитный экран

Электроснабжение:

	проектируемая линия электропередач 10 кВ
	проектируемые линии наружного освещения
	трансформаторная подстанция

Связь:

	кабельная линия связи
	существующая кабельная линия связи

Условные обозначения границ:

	границы зоны планируемого размещения объекта капитального строительства федерального значения
	границы зоны размещения объектов инженерно и транспортной инфраструктуры, связанных со строительством объекта федерального значения
	границы планируемого к установлению придорожного полосы
	границы проектируемой территории
	границы кадастрового деления
	границы земельных участков, сведения о которых содержатся в ЕГРН
	границы ранее учтенных земельных участков
	границы образуемых земельных участков

Условные обозначения категория земель :

	земли сельскохозяйственного назначения
	земли промышленности, энергетики, транспорта, связи, радиовещания, телевидения, информатики, земли для обеспечения космической деятельности, земли обороны, безопасности и земли иного специального назначения

Изм.	Кол.уч.	Лист	N док.	Подпись	Дата
Разработал		Ковтун А. В.			15.07.16
Проверил		Шарай В. А.			15.07.16
Гл.инж.		Шонин Я.В.			15.07.16

786/17/102074 - ПЗЗ.5 Г.Ч

«Магистраль с реконструкцией автомобильного пункта М-20 Санкт-Петербург - Псков - Пустошка - Невель на участках г. Псковского Боярщ.с. Тепличкурорт автомобильного пункта М-20 Санкт-Петербург - Псков - Пустошка - Невель на участках км 0+000 - км 1+000, км 4+000 - км 5+000, км 6+000 - км 8+000, Псковская область»

Стадия	Лист	Листов
ДПТ	18	

Проект межевания территории

Чертеж межевания территории. М1:1000

ООО "ГМИ "СибАвтоПроект"

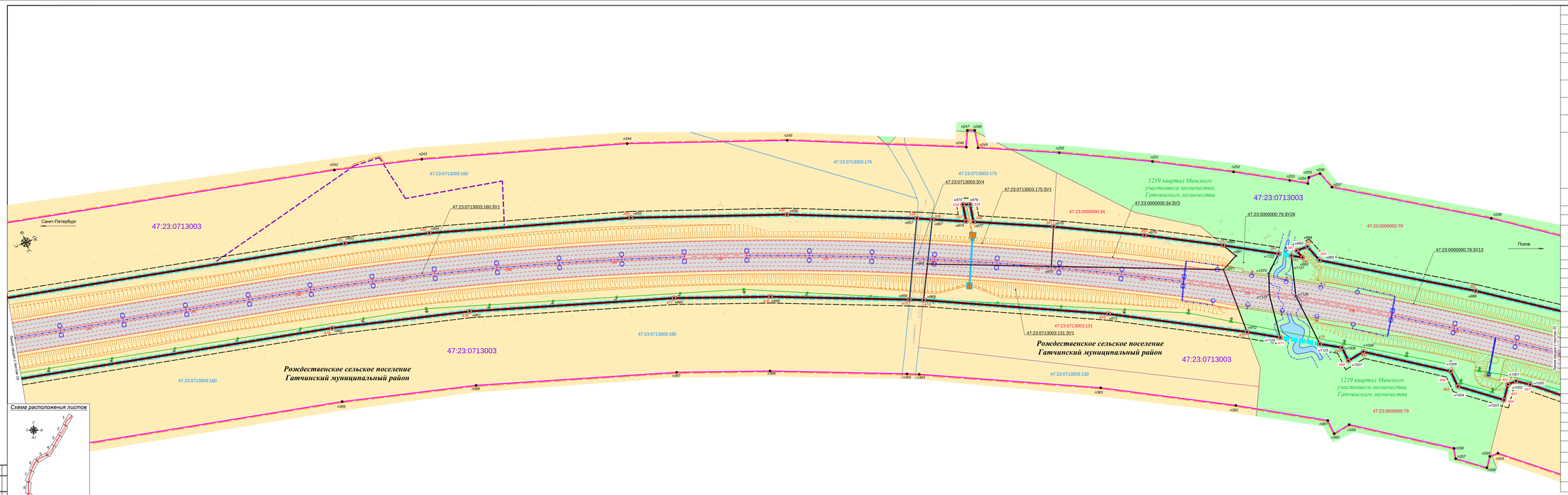

Условные обозначения

	установленные красные линии
	линии отступа от красных линий
510	характерные точки красных линий
н1	характерные точки границ образуемых земельных участков
	ось проектируемой дороги
47:23:0424001:74	обозначение кадастрового номера земельного участка
47:23:0424001:74	обозначение кадастрового номера ранее учтенного земельного участка
47:23:0441004	номер кадастрового квартала
47:23:0000000:20:ЗУ1	условный номер образуемого земельного участка
	автодильная дорога федерального значения
	круглая стыкосварная коррозийная металлическая бабочковая труба

Электроснабжение:

	проектируемая линия электропередач 10 кВ
	проектируемые линии наружного освещения
	трансформаторная подстанция

Связь:

	кабельная линия связи
	существующая кабельная линия связи

Условные обозначения границ:

	границы зоны планируемого размещения объекта капитального строительства федерального значения
	границы зон размещения объектов энергетики и транспортной инфраструктуры, Связанных со строительством объекта федерального значения
	границы планируемых и установленных приаэродромных полос
	границы проектируемой территории
	границы кадастрового деления
	границы земельных участков, Сведения о которых содержатся в ЕГРН
	границы ранее учтенных земельных участков
	границы образуемых земельных участков
	границы береговой полосы
	границы водного объекта
	границы лесных кварталов

Условные обозначения территорий:

	водный объект

Условные обозначения категория земель :

	земли сельскохозяйственного назначения
	земли промышленности, энергетики, транспорта, связи, радиовещания, телевидения, информатики, земли для обеспечения космической деятельности, земли обороны, безопасности и земли иного специального назначения
	земли лесного фонда

Схема расположения листов

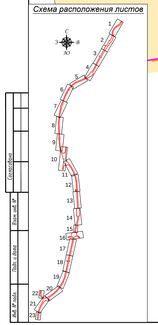

Изм.	Кол.уч.	Лист	№док.	Подпись	Дата
Разработал	Ковтун А. В.				15.07.19
Проверил	Шарова В. А.				15.07.19
Гл.инженер	Шарова В.В.				15.07.19

Проект межевания территории

Чертеж межевания территории М1:1000

Стадия	Лист	Листов
ДПТ	19	

ООО "ПМК "СевЗапИнтерсервис"

286/17/102074-ПЗ3.5 Г.Ч

«Строительство и реконструкция автомобильной дороги М-20 Санкт-Петербург - Псков - Пустошка - Невель на участках в Республике Беларусь, Псковскую и Ленинградскую области» Участок 0+000 - 17+000 Санкт-Петербург - Псков, 17+000 - 32+000 Псковская область, 32+000 - 41+000 Псковская область

Согласовано

Взам. инв. №

Инв. № подл.

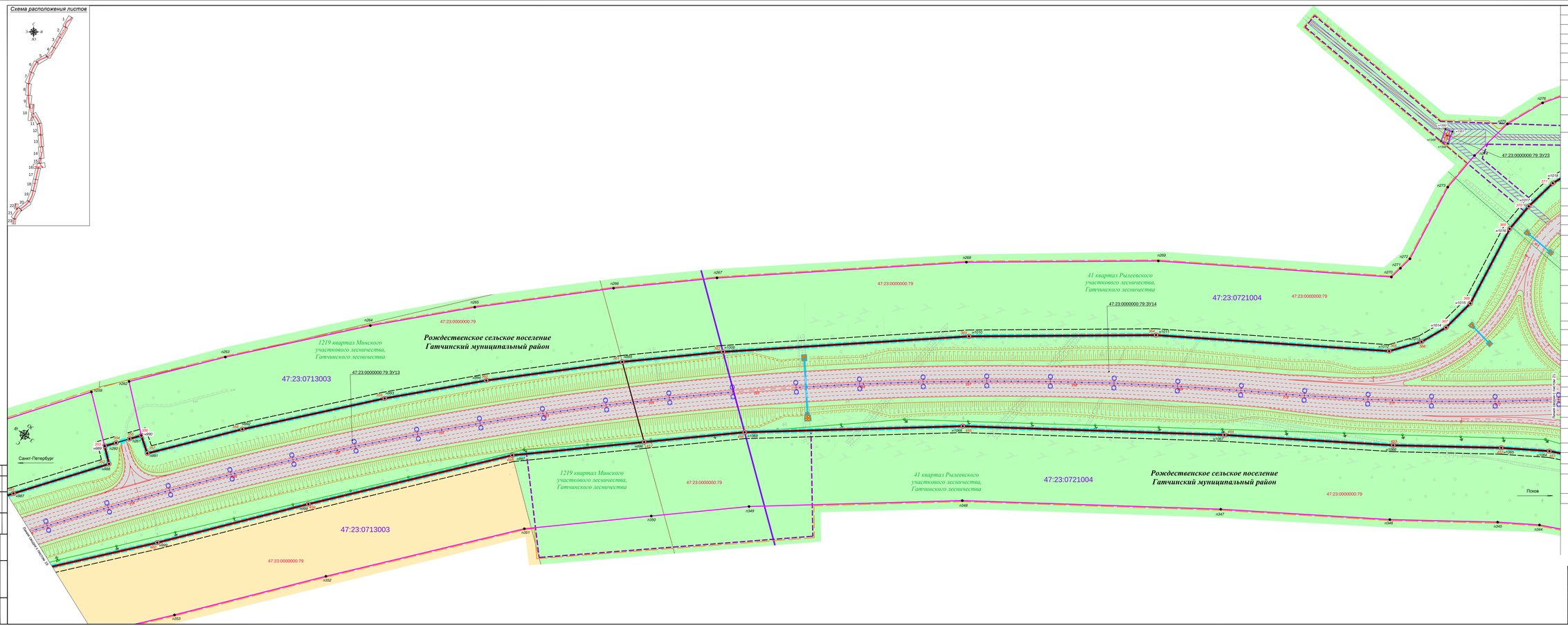

Условные обозначения

	установленные красные линии
	линии отступа от красных линий
510	характерные точки красных линий
н1	характерные точки образуемых земельных участков
	ось проектируемого проезда
47:23:0424001:74	обозначение кадастровых номеров земельного участка
47:23:0424001:74	обозначение кадастровых номеров ранее учтенного земельного участка
47:23:0441004	номер кадастрового квартала
47:23:0000000:20:ЗУ1	условный номер образуемого земельного участка
	автодорожная дорога федерального значения
	круглая стальнобетонная водопропускная металлическая гофрированная труба
	технологические полосы

Электроснабжение:

	проектируемая линия электропередач 10 кВ
	проектируемые линии наружного освещения
	проектируемая подстанция
	линия электропередач ВЛ 35 кВ, подлежащая переносу из зоны планируемого размещения объекта капитального строительства
	существующая линия электропередач 35 кВ
	демонтируемая опора АЗС 35 кВ

Условные обозначения границ:

	границы зоны планируемого размещения объекта капитального строительства федерального значения
	границы зоны планируемого размещения линейного объекта транспортной инфраструктуры, связанного с строительством объекта федерального значения
	границы зоны планируемого размещения линейного объекта, подлежащего переносу из зоны планируемого размещения объекта капитального строительства(постановление зонтиков)
	границы планируемого к установлению придорожной полосы
	границы проектируемой территории
	границы кадастрового деления
	границы земельных участков,сведения о которых содержатся в ЕГРН
	границы ранее учтенных земельных участков
	границы образуемых земельных участков
	границы листов кадастровой

Условные обозначения категория земель:

	земли сельскохозяйственного назначения
	земли промышленности, энергетики, транспорта, связи, радиовещания, телевидения, информатики; земли для обеспечения космической деятельности; земли обороны, безопасности и земли иного специального назначения
	земли лесного фонда

Изм.	Кол.уч.	Лист	N док.	Подпись	Дата
Разработал	Сеневич А. В.				15.07.16
Проверил	Шарыкин В. А.				15.07.16
Н.контр.	Данилов И.В.				15.07.16

286/17/102074-ПЗ3.5 ГЧ

«Строительство участка трассы автомобильной дороги М-20 Санкт-Петербург - Псков - Пустошка - Невель на участке от Республики Беларусь, Гатчинского автомобильного округа Ленинградской области (км 0+000 - км 78+000), Невельского автомобильного округа Псковской области (км 0+000 - км 80+000). Вновь строящийся участок на участке км 54+000 - км 80+000. Внеплощадочная обустройства»

Проект межевания территории

Стадия	Лист	Листов
ДПТ	20	

Чертеж межевания территории
М1:1000

ООО "ГИМ "Сибавтодорпроект"

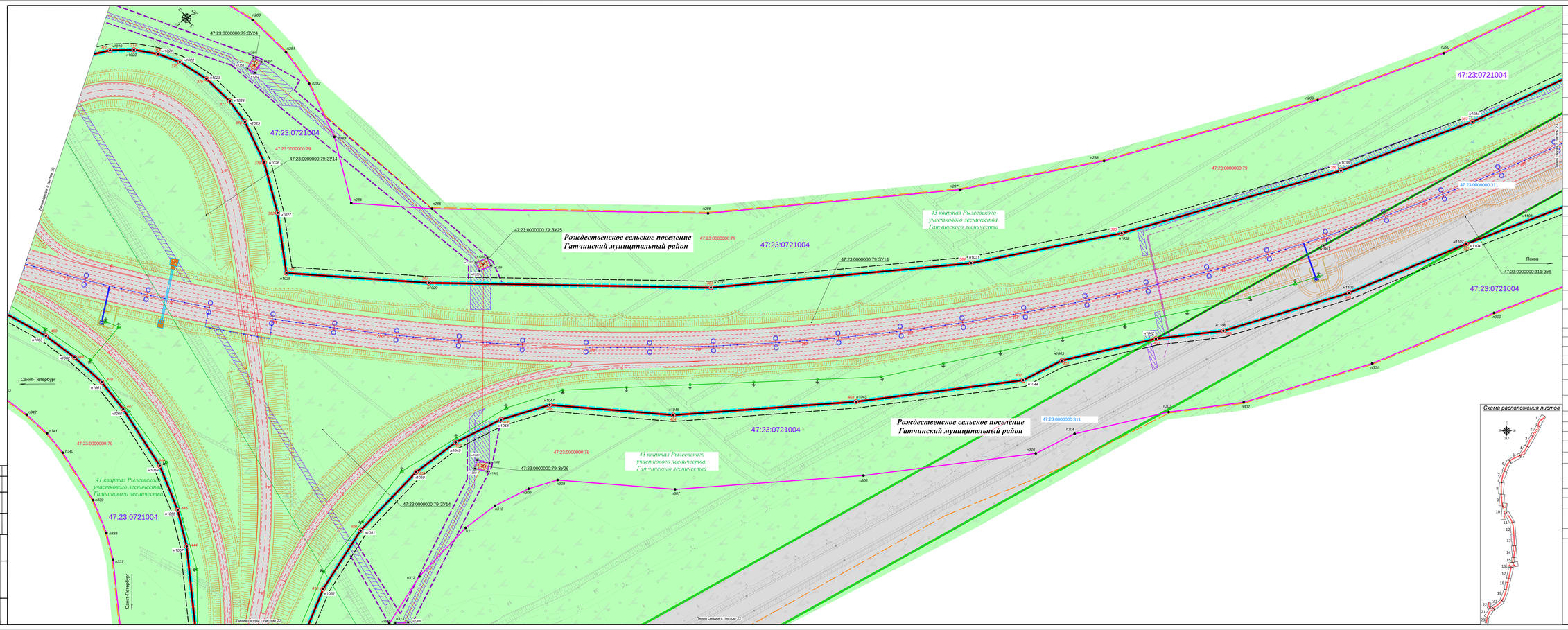

Условные обозначения

	утвержденные красные линии
	линии отступа от красных линий
510	характерные точки красных линий
н1	характерные точки границ образуемых земельных участков
	ось проектируемой просеки
47:23:0424001:74	обозначение кадастрового номера земельного участка
47:23:0424001:74	обозначение кадастрового номера ранее учтенного земельного участка
47:23:0441004	номер кадастрового квартала
47:23:0000000:20:ЗУ1	условный номер образуемого земельного участка
	автодорожная дорога федерального значения
	круглая стальная оцинкованная металлическая барьерного вида
	тяжеловесные полосы

Электроснабжение:

	проектируемая линия электропередач 10 кВ
	проектируемые линии наружного освещения
	трансформаторная подстанция
	линия электропередач 6(4) 35 кВ, подлежащая переносу из зоны планируемого размещения объекта капитального строительства
	существующая линия электропередач 35 кВ
	демонтируемая опора ЛЭП 35 кВ

Связь:

	кабельная линия связи
	существующая кабельная линия связи

Условные обозначения границ:

	границы зоны планируемого размещения объекта капитального строительства федерального значения
	границы зоны размещения объектов инженерно-транспортной инфраструктуры, стеснения со строительством объекта федерального значения
	границы зоны планируемого размещения линейного объекта, подлежащего переносу со зоны планируемого размещения объекта капитального строительства/изымаемых земель
	границы лесничеств с установленными требуемыми полосы
	границы проектируемой территории
	границы кадастровых деления
	границы земельных участков, сведения о которых содержатся в ЕГРН
	границы ранее учтенных земельных участков
	границы образуемых земельных участков
	границы полосы отвода автомобильной дороги М-20
	границы лесных кварталов

Условные обозначения категория земель:

	земли промышленности, энергетики, транспорта, связи, радиовещания, телевидения, информатики, земли для обеспечения космической деятельности, земли обороны, безопасности и земли иного специального назначения
	земли лесного фонда

Схема расположения листов

Изм.	Кол.уч.	Лист	N док.	Подпись	Дата		
Разработал		Бакиев А. Р.			15.07.21		
Проверил		Шарова Е. А.			15.07.21		
Гл.инж.		Шарова Е.В.			15.07.21		

286/17/702074 - ПЗЗ.5 Г.Ч

«Строительство и реконструкция автомобильной дороги М-20 Санкт-Петербург - Псков - Рига - Каунас - Вильнюс - Минск на участке от Санкт-Петербурга до Псковской области - Латвийской Республики, Тосненского, Гатчинского, Волосовского районов Ленинградской области. 2-й этап. Реконструкция автомобильной дороги М-20 Санкт-Петербург - Псков - Рига - Каунас - Вильнюс - Минск на участке км 0+000 - км 85+000 Псковской области»

Стадия	Лист	Листов
ДПТ	21	

Проект межевания территории

Чертеж межевания территории М1:5000

ООО "ГИИ "СибАвтоДорПроект"

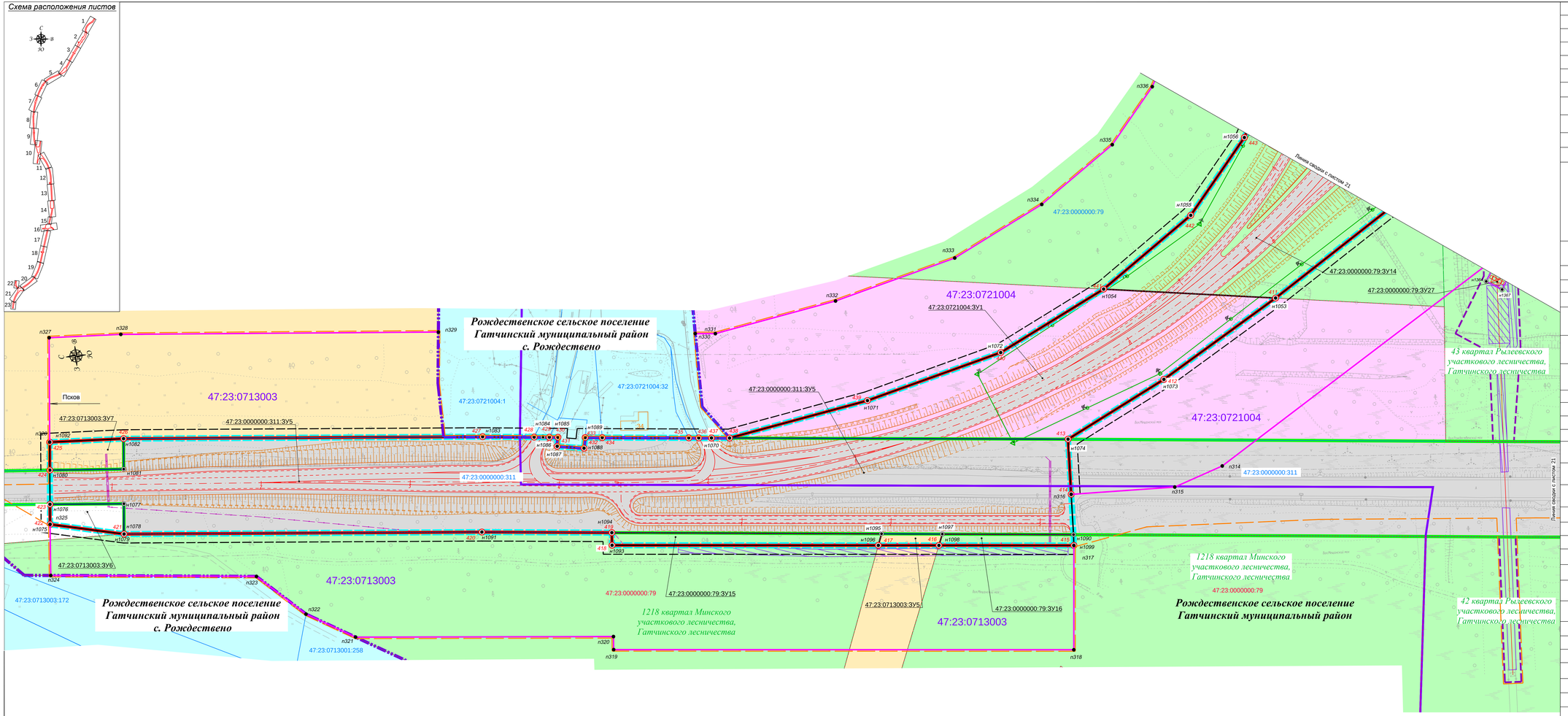

Условные обозначения

	установливаемые красные линии
	линии отступа от красных линий
510	характерные точки красных линий
н1	характерные точки границ образуемых земельных участков
	ось проектируемой трассы
47:23:0424001:74	обозначение кадастрового номера земельного участка
47:23:0424001:74	обозначение кадастрового номера ранее учтенного земельного участка
47:23:0424001:74	обозначение кадастрового номера объекта капитального строительства
47:23:0441004	номер кадастрового квартала
47:23:0000000:20:ЗУ1	условный номер образуемого земельного участка
68	автомобильная дорога федерального значения
	круглая спиральнобитая гофрированная металлическая водопропускная труба
	минерализованные полосы

Электроснабжение:

	проектируемая линия электропередач 10 кВ
	существующая линия электропередач 0.4 кВ
	линия электропередач ВЛ 35 кВ, подлежащие переносу из зоны планируемого размещения объекта капитального строительства
	существующая линия электропередач 35 кВ

Связь:

	кабельная линия связи
	существующая кабельная линия связи

Условные обозначения границ:

	границы зоны планируемого размещения объекта капитального строительства федерального значения
	границы зоны размещения объектов инженерной и транспортной инфраструктуры, связанных со строительством объекта федерального значения
	границы зоны планируемого размещения линейного объекта, подлежащего переносу из зоны планируемого размещения объекта капитального строительства(постоянное занятие)
	граница планируемой к установлению придорожной полосы
	граница проектируемой территории
	граница кадастрового деления
	границы земельных участков,сведения о которых содержатся в ЕГРН
	границы ранее учтенных земельных участков
	границы контура объекта капитального строительства, сведения о котором содержатся в ЕГРН
	границы образуемых земельных участков
	граница полосы отвода автомобильной дороги М-20
	граница населенного пункта
	граница лесных кварталов

Условные обозначения категория земель :

	земли населенных пунктов
	категория не установлена
	земли сельскохозяйственного назначения
	земли промышленности, энергетики, транспорта, связи, радиовещания, телевидения, информатики; земли для обеспечения космической деятельности, земли обороны, безопасности и земли иного специального назначения
	земли лесного фонда

Изм.	Кол.уч.	Лист	Nдок.	Подпись	Дата
Разработал		Беляев А. В.			15.07.19
Проверил		Зайцева В. А.			15.07.19
Н.контр.		Шанина И.В.			15.07.19

286/17/102074-П33.5 ГЧ

«Строительство и реконструкция автомобильной дороги М-20 Санкт-Петербург - Псков - Пустошка - Невель до границы с Республикой Беларусь. Реконструкция автомобильной дороги Р-23 Санкт-Петербург - Псков - Пустошка - Невель - граница с Республикой Беларусь на участке км 54-000 - км 80-000, Ленинградская область»

Проект межевания территории

Стадия	Лист	Листов
ДПТ	22	

Чертеж межевания территории М1:1000

ООО "ПИИ "Севзапдорпроект"

Схема расположения листов

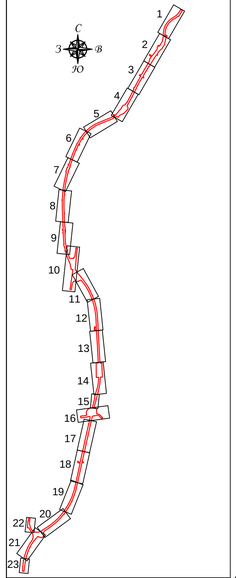

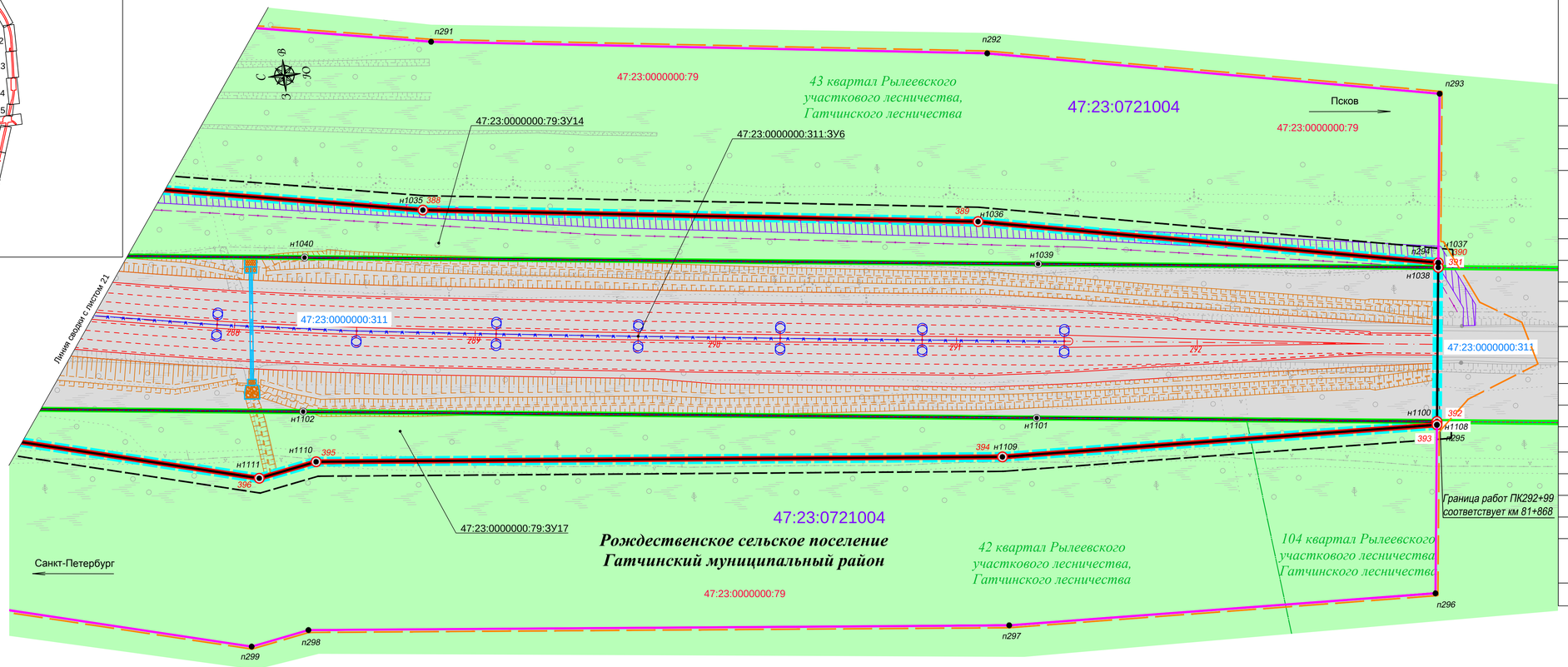

Условные обозначения

	устанавливаемые красные линии
	линии отступа от красных линий
510	характерные точки красных линий
н1	характерные точки границ образуемых земельных участков
1	ось проектируемой трассы
47:23:0424001:74	обозначение кадастрового номера земельного участка
47:23:0424001:74	обозначение кадастрового номера ранее учтенного земельного участка
47:23:0441004	номер кадастрового квартала
47:23:0000000:20:ЗУ1	условный номер образуемого земельного участка
68	автомобильная дорога федерального значения
	круглая спиральновитая гофрированная металлическая водопропускная труба
	минерализованные полосы

Электроснабжение:

	проектируемые линии наружного освещения

Связь:

	кабельная линия связи
	существующая кабельная линия связи

Условные обозначения границ:

	границы зоны планируемого размещения объекта капитального строительства федерального значения
	границы зоны размещения объектов инженерной и транспортной инфраструктуры, связанных со строительством объекта федерального значения
	граница планируемой к установлению придорожной полосы
	граница проектируемой территории
	граница кадастрового деления
	границы земельных участков,сведения о которых содержатся в ЕГРН
	границы образуемых земельных участков
	граница полосы отвода автомобильной дороги М-20
	граница лесных кварталов

Условные обозначения категория земель :

	земли промышленности, энергетики, транспорта, связи, радиовещания, телевидения, информатики, земли для обеспечения космической деятельности, земли обороны, безопасности и земли иного специального назначения
	земли лесного фонда

Изм.	Кол.уч.	Лист.	№док.	Подпись	Дата	286/17/102074-ПЗ3.5 ГЧ		
						«Строительство и реконструкция автомобильной дороги М-20 Санкт-Петербург - Псков - Пустошка - Невель до границы с Республикой Беларусь. Реконструкция автомобильной дороги Р-23 Санкт-Петербург - Псков - Пустошка - Невель - граница с Республикой Белоруссия на участке км 54+000 - км 80+000, Ленинградская область»		
Разработал		Беляев А. В.			15.07.19	Проект межевания территории	Стадия: ДПТ	Лист: 23	Листов:
Проверил		Зайцева В. А.			15.07.19				
Н.контр.		Шанина И.В.			15.07.19				
						Чертеж межевания территории М1:1000	ООО "ПИИ "Севзапдорпроект"		

Перечень координат характерных точек красных линий

Номер точки	Координаты (Система координат МСК-47 2 зона)	
	X, м	У, м
14	389133.77	2199598.11
15	389137.51	2199591.93
16	389149.92	2199571.41
17	389119.38	2199531.86
18	389100.44	2199509.03
19	389013.29	2199380.44
20	389007.44	2199339.69
21	389000.04	2199327.93
22	388963.60	2199300.93
23	388931.96	2199257.28
24	388904.14	2199224.36
25	388847.92	2199168.24
26	388789.11	2199120.66
27	388751.01	2199094.48
28	388711.87	2199071.02
29	388664.96	2199046.54
30	388630.81	2199032.33
31	388581.67	2199013.60
32	388505.12	2198992.54
33	388495.36	2198990.36
34	388455.91	2198983.02
35	388378.34	2198973.47
36	388343.07	2198971.80
37	388292.12	2198968.79
38	388293.66	2198973.17
39	388287.56	2198975.79
40	388284.50	2198968.68
41	388179.41	2198963.25
42	388275.98	2199021.48
43	388241.88	2199075.66
44	388145.37	2199017.47
45	388134.04	2199011.17
46	387987.83	2198980.52
47	387885.45	2198961.46
48	387878.48	2198960.06
49	387838.09	2198946.85
50	387813.03	2198932.82
51	387755.07	2198899.57
52	387689.56	2198860.37
53	387651.34	2198837.30
54	387646.93	2198832.45
55	387629.01	2198812.70
56	387607.00	2198778.62
57	387572.47	2198749.15

58	387438.92	2198662.34
59	387380.60	2198621.13
60	387377.97	2198624.21
61	387364.12	2198614.16
62	387350.32	2198604.22
63	387342.96	2198598.92
64	387352.18	2198577.14
65	387256.55	2198511.85
66	387047.56	2198375.25
67	386919.66	2198296.34
68	386913.53	2198292.54
69	386814.30	2198223.04
70	386812.63	2198225.54
71	386804.40	2198220.34
72	386806.07	2198217.85
73	386588.38	2198080.42
74	386508.02	2198032.29
75	386408.19	2197979.34
76	386374.24	2197964.20
77	386349.80	2197967.58
78	386326.18	2197999.57
79	386316.64	2197993.42
80	386305.63	2197986.44
81	386297.65	2197981.44
82	386312.22	2197912.67
83	386102.50	2197786.59
84	386059.81	2197765.17
85	386055.59	2197774.17
86	386020.39	2197758.23
87	386025.61	2197748.00
88	385871.79	2197670.81
89	385841.88	2197656.41
90	385611.88	2197552.19
91	385560.09	2197525.17
92	385553.74	2197521.86
93	385529.55	2197509.24
94	385364.34	2197416.65
95	385336.73	2197401.32
96	385260.45	2197360.95
97	385112.83	2197277.62
98	385110.77	2197281.49
99	385008.99	2197218.05
100	384961.86	2197251.45
101	384918.84	2197263.97
102	384881.82	2197260.60
103	384855.71	2197249.84
104	384802.74	2197204.84
105	384789.19	2197191.98
106	384695.65	2197101.79

107	384643.41	2197030.70
108	384583.52	2196889.54
109	384546.54	2196850.92
110	384483.58	2196813.05
111	384517.24	2196758.60
112	384525.73	2196744.79
113	384464.66	2196642.26
114	384469.70	2196620.70
115	384467.16	2196614.42
116	384433.83	2196582.82
117	384415.05	2196540.90
118	384391.23	2196487.72
119	384141.94	2195880.48
120	384100.36	2195792.26
121	384105.17	2195776.16
122	384086.87	2195757.64
123	384071.90	2195741.64
124	384038.04	2195685.02
125	383982.29	2195602.58
126	383904.32	2195504.00
127	383894.94	2195491.92
128	383890.02	2195487.45
129	383804.68	2195396.75
130	383727.96	2195326.00
131	383620.57	2195235.10
132	383514.66	2195158.71
133	383500.16	2195195.34
134	383492.22	2195192.24
135	383474.51	2195185.33
136	383466.96	2195182.39
137	383484.71	2195138.47
138	383389.89	2195077.67
139	383246.26	2194996.70
140	383196.46	2194970.80
141	383006.96	2194881.36
142	382994.11	2194894.95
143	382958.17	2194860.53
144	382927.29	2194845.93
145	382800.29	2194794.27
146	382595.42	2194716.91
147	382308.07	2194615.09
148	382213.83	2194583.06
151	382151.91	2194565.75
152	382126.69	2194558.70
153	382065.37	2194540.40
154	382066.20	2194537.52
155	381878.83	2194486.24
156	381758.44	2194456.27
157	381579.75	2194417.43

158	381518.68	2194405.94
159	381516.86	2194416.90
160	381481.85	2194411.84
161	381483.10	2194399.24
162	381438.38	2194390.83
163	381246.80	2194360.97
164	381236.11	2194359.31
165	381231.37	2194358.68
166	381076.80	2194339.90
167	381064.27	2194338.38
168	381057.76	2194337.67
169	380973.09	2194329.35
170	380971.16	2194350.81
171	380872.91	2194343.40
172	380874.54	2194321.45
173	380671.91	2194310.42
174	380656.99	2194309.79
175	380555.18	2194307.35
176	380323.44	2194308.53
177	380051.18	2194318.50
178	380046.09	2194318.58
179	380053.36	2194338.15
180	380047.80	2194338.86
181	380030.87	2194319.18
182	380006.36	2194320.15
183	380006.80	2194337.24
184	379966.82	2194338.43
185	379965.93	2194321.76
186	379459.24	2194341.86
187	379429.76	2194343.02
188	379430.51	2194362.00
189	379317.78	2194366.44
190	379317.59	2194361.54
191	379317.18	2194351.32
192	379317.03	2194347.46
193	379263.29	2194349.58
194	379249.70	2194350.12
200	379226.87	2194351.03
201	379215.83	2194351.48
202	379162.03	2194353.56
203	379159.09	2194370.57
204	379150.81	2194369.44
205	379131.98	2194366.87
206	379123.36	2194365.66
207	379125.07	2194355.01
208	378902.88	2194364.37
209	378798.62	2194371.53
210	378672.68	2194385.46
211	378651.37	2194388.63

212	378641.79	2194404.95
213	378603.67	2194410.04
215	378576.56	2194399.63
216	378397.61	2194435.31
217	378373.80	2194440.74
218	378325.67	2194452.63
219	378231.45	2194478.27
220	378024.80	2194550.87
221	377966.01	2194576.25
222	377967.12	2194734.39
223	378012.87	2194783.65
224	378058.85	2194807.52
225	378433.46	2194861.71
226	378451.08	2194928.98
227	378430.45	2194925.94
228	378135.67	2194883.30
229	377808.77	2194863.70
230	377689.32	2194852.03
231	377474.06	2194821.21
232	377376.50	2194885.95
233	377372.04	2194909.05
234	377362.37	2194908.03
235	377365.07	2194893.57
236	377000.66	2195183.72
237	376862.24	2195287.63
238	376742.27	2195368.56
239	376629.15	2195437.60
240	376505.06	2195506.48
241	376338.65	2195587.13
242	376235.38	2195631.54
243	376116.41	2195677.23
244	375995.53	2195718.48
245	375881.15	2195752.15
246	375769.15	2195785.72
247	375666.02	2195805.96
248	375454.49	2195837.96
249	375288.05	2195855.23
250	375122.56	2195864.87
251	375114.95	2195851.12
252	375086.84	2195866.58
253	374659.95	2195889.19
254	374656.35	2195904.11
255	374642.69	2195928.70
256	374633.36	2195923.21
257	374617.27	2195913.73
258	374603.26	2195902.05
259	374562.17	2195903.24
260	374561.97	2195894.35
261	374071.88	2195920.19

262	373988.97	2195925.28
263	373325.20	2195959.60
264	373032.88	2195980.47
265	373036.77	2196132.75
266	372777.18	2196145.26
267	372773.13	2195993.96
268	372652.53	2195996.09
269	372494.77	2195990.91
270	372296.30	2195976.74
271	372115.71	2195952.47
272	371966.41	2195924.53
273	371836.87	2195893.57
274	371748.45	2195869.37
275	371747.82	2195871.81
276	371698.68	2195858.34
277	371675.92	2195852.10
278	371676.55	2195849.66
279	371504.66	2195804.52
280	371448.86	2195790.39
281	371436.13	2195787.12
282	371153.51	2195717.93
283	371075.26	2195699.74
284	371072.87	2195732.33
285	371063.86	2195755.79
286	371048.49	2195779.70
287	371022.76	2195801.85
288	370989.57	2195816.18
289	370949.69	2195815.88
290	370793.19	2195824.30
291	370792.70	2195874.61
292	370782.29	2195916.76
293	370754.00	2195959.42
294	370685.06	2196035.25
295	370649.20	2196058.53
296	370619.23	2196101.50
297	370602.41	2196084.20
298	370587.10	2196068.39
299	370573.94	2196054.81
300	370693.11	2195937.07
301	370731.86	2195888.98
302	370719.39	2195799.79
303	370703.80	2195688.28
304	370696.90	2195638.99
305	370678.18	2195619.66
306	370659.12	2195612.10
307	370471.76	2195565.67
308	370407.85	2195551.57
309	370379.34	2195545.30
310	369891.83	2195437.20

311	369803.02	2195417.51
312	369737.84	2195403.07
313	369579.35	2195367.94
314	369450.96	2195339.48
315	369351.28	2195317.39
316	369258.54	2195296.82
317	369147.27	2195272.14
318	369062.35	2195253.30
319	369055.99	2195251.89
320	369003.18	2195240.19
321	368576.25	2195145.51
322	368579.29	2195208.03
323	368570.17	2195208.47
324	368554.51	2195209.23
325	368544.88	2195209.70
326	368541.39	2195137.88
327	368501.17	2195128.96
328	368493.62	2195127.28
329	368468.33	2195121.67
330	367778.03	2194968.68
331	367312.02	2194864.14
332	367234.55	2194843.61
333	367052.62	2194786.46
334	366914.83	2194734.55
335	366802.37	2194685.59
336	366789.05	2194679.31
337	366760.20	2194665.70
338	366757.10	2194681.67
339	366750.78	2194679.16
340	366753.96	2194662.75
341	366685.54	2194630.46
342	366609.02	2194591.14
343	366543.46	2194554.65
344	366498.05	2194527.90
345	366487.51	2194521.68
346	366478.30	2194516.26
347	366481.19	2194524.38
348	366470.17	2194523.92
349	366464.46	2194507.86
350	366338.42	2194426.27
351	366266.69	2194375.74
352	366190.88	2194319.49
353	366179.74	2194332.76
354	366170.90	2194325.94
355	366160.49	2194317.89
356	366151.29	2194310.79
357	366161.50	2194296.28
358	366090.14	2194237.43
359	365987.26	2194146.43

360	365916.93	2194079.16
361	365826.89	2193986.10
362	365763.05	2193915.11
363	365614.05	2193736.66
364	365508.77	2193595.10
365	365390.92	2193408.85
366	365365.78	2193389.46
367	365341.25	2193378.78
368	365309.29	2193373.75
369	365230.60	2193385.45
370	365202.86	2193383.53
371	365171.85	2193378.13
372	365149.97	2193368.90
373	365131.39	2193356.29
374	365115.40	2193340.02
375	365102.97	2193321.75
376	365091.73	2193294.13
377	365086.22	2193264.16
378	365085.92	2193240.12
379	365093.42	2193198.41
380	365110.94	2193152.43
381	365137.24	2193101.45
382	365033.60	2193015.80
383	364820.17	2192857.40
384	364607.48	2192733.42
385	364475.83	2192673.80
386	364273.52	2192601.47
387	364146.00	2192566.78
388	363948.32	2192529.96
389	363719.51	2192500.65
390	363531.21	2192463.33
391	363531.44	2192461.37
392	363538.77	2192397.80
393	363538.93	2192396.41
394	363719.83	2192402.37
395	364003.54	2192430.69
396	364027.74	2192426.37
397	364217.58	2192476.38
398	364334.55	2192503.36
399	364451.41	2192543.14
400	364507.53	2192574.12
401	364591.43	2192608.93
402	364632.01	2192615.15
403	364771.68	2192690.38
404	364918.89	2192780.25
405	365008.03	2192855.97
406	365053.31	2192871.44
407	365100.69	2192878.79
408	365147.31	2192877.67

409	365221.82	2192863.42
410	365282.76	2192838.94
411	365392.22	2192770.33
412	365472.56	2192724.01
413	365540.77	2192690.96
414	365542.58	2192653.95
415	365544.45	2192619.66
416	365634.46	2192629.32
417	365674.87	2192633.66
418	365852.47	2192652.72
419	365851.70	2192661.17
420	365938.37	2192670.82
421	366177.15	2192695.04
422	366225.82	2192706.78
423	366224.46	2192720.17
424	366222.13	2192742.94
425	366220.22	2192761.66
426	366170.69	2192758.71
427	365931.04	2192734.41
428	365896.73	2192730.45
429	365886.59	2192729.28
430	365880.88	2192728.62
431	365882.00	2192722.68
432	365864.25	2192719.50
433	365862.70	2192726.53
434	365851.32	2192725.27
435	365793.63	2192718.90
436	365786.98	2192718.16
437	365778.48	2192717.22
438	365766.47	2192715.90
439	365671.83	2192731.04
440	365579.48	2192753.58
441	365506.31	2192788.54
442	365442.93	2192831.56
443	365401.62	2192879.64
444	365363.66	2192946.58
445	365350.58	2192979.51
446	365339.96	2193023.16
447	365336.82	2193086.61
448	365338.60	2193119.12
449	365345.80	2193153.11
450	365355.93	2193185.18
451	365377.60	2193231.21
452	365401.98	2193269.61
453	365460.30	2193353.24
454	365546.57	2193487.34
455	365685.92	2193691.26
456	365812.20	2193853.78
457	365875.66	2193924.71

458	365959.38	2194017.68
459	366110.28	2194145.50
460	366223.87	2194238.84
461	366323.59	2194325.18
462	366334.57	2194332.95
463	366342.86	2194333.02
464	366351.85	2194320.75
465	366387.48	2194348.87
466	366388.48	2194364.42
467	366458.09	2194412.34
468	366474.34	2194409.69
469	366475.37	2194423.45
470	366493.41	2194434.35
471	366525.87	2194453.96
472	366553.12	2194470.43
473	366667.96	2194534.75
474	366825.04	2194611.60
475	366837.27	2194617.04
476	366957.90	2194668.27
477	367042.91	2194700.87
478	367226.66	2194760.90
479	367352.90	2194794.46
480	367737.05	2194880.04
481	367767.58	2194876.56
482	367799.22	2194882.57
483	367807.51	2194895.74
484	367855.64	2194906.47
485	368530.32	2195056.01
486	368536.99	2195048.95
487	368535.17	2195008.42
488	368537.13	2194994.43
489	368540.72	2194984.03
490	368544.67	2194972.57
491	368557.48	2194954.94
492	368573.46	2194942.34
493	368599.00	2194929.84
494	368600.41	2194933.30
495	368607.83	2194951.42
496	368612.07	2194961.77
497	368584.66	2194976.26
498	368575.85	2194987.47
499	368570.89	2195001.55
500	368572.14	2195062.29
501	368766.00	2195100.05
502	368994.78	2195151.94
503	369141.13	2195185.13
504	369146.37	2195186.37
504.1	369158.94	2195185.06
504.2	369159.55	2195182.62

504.3	369161.48	2195183.13
505	369161.05	2195184.84
506	369231.69	2195177.45
507	369235.59	2195194.77
508	369249.58	2195210.71
509	369354.18	2195235.38
510	369451.38	2195254.72
511	369524.75	2195269.16
512	369609.06	2195285.75
513	369799.36	2195327.74
514	369860.43	2195341.69
515	369907.97	2195351.97
516	370337.25	2195447.82
517	370335.41	2195456.10
518	370466.89	2195481.54
519	370504.76	2195489.82
520	370499.65	2195485.53
521	370505.48	2195478.94
522	370524.41	2195494.19
523	370645.16	2195519.73
524	370677.47	2195499.95
525	370663.14	2195397.52
526	370654.85	2195373.85
527	370638.06	2195252.05
528	370615.29	2195086.77
529	370639.03	2195083.34
530	370660.80	2195080.19
531	370694.00	2195075.40
532	370695.51	2195095.14
533	370705.15	2195167.13
534	370719.77	2195276.26
535	370730.23	2195354.32
536	370800.29	2195345.71
537	370833.79	2195343.80
538	370867.17	2195345.46
539	370899.96	2195352.32
540	370926.36	2195362.05
541	370951.11	2195374.00
542	370975.94	2195390.16
543	370993.47	2195404.87
544	371011.62	2195423.26
545	371026.00	2195441.26
546	371043.04	2195470.33
547	371050.94	2195488.30
548	371059.76	2195515.22
549	371065.05	2195539.79
550	371070.12	2195595.08
551	371071.54	2195619.39
552	371166.46	2195641.19

553	371419.72	2195702.68
554	371431.94	2195705.77
555	371542.40	2195733.75
556	371549.17	2195721.06
557	371747.78	2195769.72
558	371932.51	2195824.51
559	371926.15	2195835.94
560	372030.01	2195858.40
561	372137.59	2195877.77
562	372317.89	2195901.26
563	372482.50	2195912.88
564	372644.84	2195907.39
565	372767.58	2195898.81
566	372765.53	2195751.23
567	373024.14	2195741.33
568	373027.84	2195893.37
569	374065.55	2195842.89
570	374130.97	2195839.44
571	374619.81	2195813.69
572	374620.96	2195753.68
573	374713.41	2195748.58
574	374731.87	2195752.67
575	374731.80	2195807.61
576	375308.70	2195775.68
577	375483.57	2195755.25
578	375593.75	2195737.99
579	375729.74	2195710.41
580	375818.90	2195688.51
581	375975.32	2195643.42
582	376075.77	2195608.06
583	376070.91	2195594.64
584	376106.69	2195581.45
585	376111.73	2195594.60
586	376222.31	2195553.07
587	376326.07	2195507.57
588	376448.91	2195448.01
589	376598.62	2195365.71
590	376705.83	2195299.79
591	376816.75	2195220.17
592	376962.94	2195106.96
593	376970.47	2195088.35
594	376964.85	2195062.98
595	376943.87	2195025.63
596	376921.02	2194969.50
597	376912.38	2194975.73
598	376908.61	2194968.80
599	376920.41	2194960.18
600	376915.18	2194938.18
601	376909.78	2194889.95

602	376912.57	2194834.96
603	376925.68	2194765.51
604	376826.34	2194699.95
605	376805.42	2194695.50
606	376715.75	2194676.39
607	376709.16	2194674.99
608	376523.82	2194647.54
609	376535.57	2194584.62
610	377297.38	2194697.38
611	377467.80	2194722.03
612	377516.49	2194681.36
613	377531.23	2194675.28
614	377714.40	2194596.94
615	377895.47	2194513.93
616	378006.16	2194471.25
617	378118.99	2194431.94
618	378188.08	2194410.35
619	378292.70	2194381.61
620	378343.43	2194368.97
621	378364.75	2194364.25
622	378489.25	2194336.09
623	378494.99	2194334.79
624	378496.64	2194322.23
625	378633.67	2194299.73
626	378635.48	2194312.40
627	378798.16	2194293.82
628	378885.21	2194287.72
629	379137.66	2194276.96
630	379141.23	2194254.87
631	379151.01	2194256.22
632	379169.84	2194258.81
633	379178.29	2194259.97
634	379175.62	2194275.47
635	379270.10	2194271.81
639	379284.52	2194271.25
640	379300.49	2194270.56
641	379344.56	2194268.82
642	379348.29	2194268.67
643	379359.73	2194268.22
644	380013.53	2194242.59
645	380317.99	2194231.10
646	380558.56	2194230.09
647	380649.63	2194232.20
648	380658.13	2194232.48
649	380673.39	2194233.01
650	380798.68	2194238.84
651	381058.02	2194259.74
652	381165.87	2194270.08
653	381188.27	2194272.15

654	381209.21	2194275.43
655	381452.14	2194312.74
656	381593.67	2194341.15
657	381771.57	2194379.74
658	381948.05	2194423.97
659	382126.52	2194471.52
661	382147.79	2194477.18
662	382153.81	2194478.79
663	382278.83	2194517.41
664	382279.72	2194500.75
665	382290.35	2194500.57
666	382304.20	2194500.33
667	382308.87	2194500.25
668	382313.30	2194500.17
669	382316.91	2194535.97
670	382727.54	2194683.51
671	382870.58	2194739.07
672	382980.52	2194784.50
673	383155.43	2194863.61
674	383236.80	2194904.14
675	383279.21	2194926.02
676	383293.98	2194933.88
677	383425.35	2195006.90
678	383515.71	2195065.97
679	383527.54	2195048.69
680	383534.57	2195053.44
681	383550.32	2195064.08
682	383557.18	2195068.72
683	383545.94	2195085.60
684	383666.75	2195173.27
685	383769.83	2195258.11
686	383857.94	2195340.31
687	383931.05	2195416.97
688	383983.39	2195477.83
689	384040.67	2195551.65
690	384082.33	2195611.02
691	384118.17	2195668.60
692	384123.42	2195666.08
693	384128.90	2195675.49
694	384138.54	2195692.05
695	384133.70	2195694.55
696	384163.95	2195747.86
697	384208.64	2195840.16
698	384434.95	2196390.65
699	384486.96	2196513.29
700	384500.75	2196521.24
701	384495.99	2196532.68
702	384524.54	2196573.95
703	384545.73	2196613.90

704	384572.74	2196656.95
705	384575.40	2196631.24
706	384583.20	2196631.85
707	384603.05	2196633.38
708	384599.01	2196681.67
709	384598.40	2196687.48
710	384597.36	2196698.50
711	384597.04	2196701.53
712	384614.03	2196711.32
713	384725.94	2196805.10
714	384781.01	2196845.01
715	384864.55	2196929.71
716	384909.32	2196955.21
717	385010.27	2197016.05
718	385029.04	2197034.22
719	385042.49	2197055.50
720	385050.21	2197079.16
721	385053.15	2197105.79
722	385051.04	2197125.72
723	385163.57	2197195.74
724	385155.12	2197210.94
725	385603.99	2197412.23
726	385795.20	2197527.30
727	385802.12	2197513.90
728	385815.81	2197517.29
729	385844.27	2197533.40
730	385868.64	2197546.24
731	385860.33	2197562.19
732	385863.24	2197568.31
733	385961.72	2197627.48
734	385965.02	2197625.68
735	386096.41	2197691.56
736	386195.50	2197744.75
737	386355.67	2197837.26
738	386370.76	2197812.13
739	386417.26	2197783.94
740	386427.90	2197791.50
741	386440.34	2197799.87
742	386449.10	2197805.77
743	386445.27	2197825.92
744	386442.00	2197849.48
745	386452.85	2197869.20
746	386951.60	2198175.78
747	386957.75	2198179.53
748	387041.53	2198233.32
749	387060.24	2198242.44
750	387087.57	2198249.81
751	387118.20	2198252.40
752	387152.81	2198259.98

753	387192.04	2198279.61
754	387269.16	2198334.45
755	387358.65	2198244.96
756	387361.13	2198247.45
757	387381.79	2198268.15
758	387384.08	2198270.44
759	387316.63	2198347.44
760	387313.93	2198359.36
761	387319.74	2198374.04
762	387363.80	2198411.73
763	387436.57	2198404.13
764	387474.48	2198453.47
765	387473.69	2198497.89
766	387546.62	2198550.78
767	387789.73	2198701.79
769	387780.05	2198722.47
770	387794.15	2198730.97
771	387854.94	2198767.63
772	387946.83	2198823.01
773	387968.06	2198835.83
774	388006.34	2198849.60
775	388070.40	2198867.13
776	388112.36	2198875.52
777	388178.44	2198883.75
778	388385.22	2198894.65
779	388455.76	2198901.90
780	388526.74	2198915.14
781	388593.25	2198933.78
782	388601.97	2198936.64
783	388650.77	2198954.61
784	388654.07	2198946.79
785	388682.06	2198958.62
786	388679.17	2198967.31
787	388715.96	2198983.75
788	388761.95	2199008.39
789	388799.58	2199031.57
790	388869.80	2199083.07
791	388921.41	2199128.88
792	388969.49	2199178.98
793	389004.19	2199220.93
794	389029.80	2199255.88
795	389082.03	2199337.56
796	389161.65	2199458.72
797	389196.36	2199501.42
798	389259.29	2199559.56
799	389343.18	2199626.25
800	389458.02	2199695.39
801	389453.87	2199702.49

Каталог координат поворотных точек придорожной полосы

Номер точки	Координаты (Система координат МСК-47 2 зона)	
	X, м	У, м
п 1	389131.57	2199679.05
п 2	389082.86	2199646.16
п 3	389099.01	2199619.46
п 4	389044.40	2199551.12
п 5	389000.29	2199485.08
п 6	389005.10	2199446.50
п 7	389011.61	2199398.37
п 8	389013.29	2199380.44
п 9	388963.60	2199300.93
п 10	388949.22	2199292.53
п 11	388885.44	2199248.60
п 12	388843.57	2199221.63
п 13	388779.07	2199177.92
п 14	388750.65	2199159.30
п 15	388744.46	2199154.32
п 16	388699.81	2199127.73
п 17	388675.30	2199115.20
п 18	388667.35	2199111.53
п 19	388663.04	2199110.59
п 20	388658.61	2199113.72
п 21	388653.70	2199119.62
п 22	388635.27	2199110.00
п 23	388604.89	2199097.37
п 24	388559.87	2199080.20
п 25	388488.19	2199060.48
п 26	388481.32	2199058.95
п 27	388445.22	2199052.24
п 28	388372.40	2199043.26
п 29	388342.94	2199041.88
п 30	388314.84	2199040.26
п 31	388310.34	2199042.19
п 32	388275.98	2199021.48
п 33	388241.88	2199075.66
п 34	388205.74	2199135.61
п 35	388109.30	2199077.51
п 36	387974.23	2199049.20
п 37	387860.64	2199027.87
п 38	387807.38	2199009.81
п 39	387613.71	2198896.33
п 40	387591.41	2198871.75
п 41	387569.46	2198837.70
п 42	387534.98	2198808.20
п 43	387399.63	2198720.29
п 44	387327.39	2198669.88

п 45	387364.12	2198614.16
п 46	387350.32	2198604.22
п 47	387325.22	2198643.28
п 48	387217.66	2198570.06
п 49	386874.95	2198350.98
п 50	386775.50	2198281.10
п 51	386773.80	2198283.78
п 52	386765.51	2198278.54
п 53	386767.32	2198275.84
п 54	386551.71	2198140.05
п 55	386473.61	2198093.28
п 56	386371.56	2198038.35
п 57	386337.32	2198023.67
п 58	386318.60	2198009.85
п 59	386326.18	2197999.57
п 60	386297.65	2197981.44
п 61	386295.69	2197984.56
п 62	386235.67	2197948.33
п 63	386025.44	2197837.32
п 64	386020.53	2197846.89
п 65	385986.00	2197830.44
п 66	385991.24	2197820.16
п 67	385840.92	2197733.63
п 68	385581.22	2197615.15
п 69	385527.72	2197587.23
п 70	385496.24	2197570.81
п 71	385226.87	2197422.37
п 72	385078.94	2197338.87
п 73	385076.89	2197342.74
п 74	385011.48	2197302.08
п 75	384992.72	2197315.38
п 76	384925.67	2197334.88
п 77	384864.93	2197329.35
п 78	384818.82	2197310.35
п 79	384755.95	2197256.94
п 80	384740.81	2197242.56
п 81	384642.77	2197148.05
п 82	384582.16	2197065.56
п 83	384524.08	2196928.68
п 84	384502.45	2196906.08
п 85	384447.50	2196873.03
п 86	384483.58	2196813.05
п 87	384517.38	2196758.69
п 88	384467.14	2196728.47
п 89	384440.26	2196712.17
п 90	384459.41	2196664.73
п 91	384464.66	2196642.26

п 92	384314.31	2196484.65
п 93	384070.35	2195892.77
п 94	383811.57	2195506.22
п 95	383755.40	2195446.52
п 96	383681.60	2195378.46
п 97	383577.42	2195290.29
п 98	383480.48	2195218.93
п 99	383464.80	2195207.39
п 100	383447.26	2195197.61
п 101	383353.78	2195137.67
п 102	383215.81	2195059.70
п 103	383166.58	2195034.10
п 104	382978.60	2194945.36
п 105	382965.75	2194958.94
п 106	382929.80	2194924.55
п 107	382899.12	2194910.04
п 108	382774.73	2194859.44
п 109	382571.36	2194782.65
п 110	382285.12	2194681.22
п 111	382191.30	2194649.33
п 112	382103.90	2194624.89
п 113	382042.58	2194606.59
п 114	382043.41	2194603.71
п 115	381861.14	2194553.97
п 116	381742.55	2194524.45
п 117	381507.17	2194474.99
п 118	381505.35	2194485.95
п 119	381469.62	2194480.77
п 120	381470.88	2194468.11
п 121	381222.51	2194428.11
п 122	380966.83	2194399.07
п 123	380964.90	2194420.53
п 124	380867.84	2194413.22
п 125	380869.49	2194391.27
п 126	380667.96	2194380.29
п 127	380656.38	2194379.79
п 128	380554.52	2194377.35
п 129	380324.90	2194378.53
п 130	380145.47	2194385.09
п 131	380055.40	2194388.25
п 132	380056.12	2194408.10
п 133	380050.55	2194408.81
п 134	380033.62	2194389.12
п 135	380009.12	2194390.10
п 136	380009.55	2194407.18
п 137	379969.58	2194408.76
п 138	379968.68	2194391.70
п 139	379432.52	2194412.97
п 140	379433.26	2194431.95

п 141	379320.53	2194436.39
п 142	379319.78	2194417.41
п 143	379266.04	2194419.52
п 144	379218.58	2194421.42
п 145	379175.03	2194423.65
п 146	379113.69	2194425.55
п 147	378906.75	2194434.27
п 148	378804.87	2194441.26
п 149	378655.14	2194457.83
п 150	378656.55	2194468.56
п 151	378621.23	2194473.39
п 152	378619.76	2194464.01
п 153	378412.24	2194503.77
п 154	378376.61	2194511.87
п 155	378350.26	2194518.58
п 156	378252.27	2194545.15
п 157	378050.31	2194616.11
п 158	378036.34	2194622.14
п 159	378036.75	2194681.13
п 160	378087.79	2194682.96
п 161	378085.02	2194740.58
п 162	378465.50	2194795.72
п 163	378457.97	2194865.31
п 164	378451.08	2194928.98
п 165	378440.87	2194998.23
п 166	378128.55	2194953.00
п 167	377803.27	2194933.49
п 168	377680.95	2194921.55
п 169	377490.54	2194894.28
п 170	377416.63	2194943.98
п 171	377411.85	2194966.62
п 172	377402.19	2194965.61
п 173	377396.33	2194958.16
п 174	377043.49	2195239.11
п 175	376902.85	2195344.67
п 176	376780.10	2195427.48
п 177	376664.38	2195498.10
п 178	376537.34	2195568.63
п 179	376367.75	2195650.81
п 180	376261.77	2195696.39
п 181	376140.27	2195743.05
п 182	376016.73	2195785.21
п 183	375785.98	2195853.76
п 184	375678.00	2195874.95
п 185	375463.34	2195907.42
п 186	375293.70	2195925.02
п 187	375126.25	2195934.77
п 188	375118.64	2195921.02
п 189	375090.54	2195936.66

п 190	374663.63	2195959.09
п 191	374635.13	2195942.30
п 192	374642.69	2195928.70
п 193	374617.27	2195913.73
п 194	374589.95	2195960.58
п 195	374583.93	2195972.52
п 196	374563.82	2195973.67
п 197	374563.56	2195964.34
п 198	373329.50	2196029.47
п 199	373104.57	2196045.53
п 200	373108.50	2196199.37
п 201	372709.12	2196218.62
п 202	372705.01	2196065.18
п 203	372652.00	2196066.11
п 204	372491.12	2196060.83
п 205	372289.14	2196046.41
п 206	372104.60	2196021.61
п 207	371951.83	2195993.01
п 208	371819.50	2195961.39
п 209	371730.94	2195937.14
п 210	371730.27	2195939.59
п 211	371658.41	2195919.87
п 212	371659.11	2195917.16
п 213	371128.05	2195783.88
п 214	371126.63	2195787.59
п 215	371101.88	2195826.11
п 216	371060.33	2195861.88
п 217	371003.77	2195886.29
п 218	370951.31	2195885.89
п 219	370860.81	2195890.76
п 220	370847.34	2195945.32
п 221	370809.39	2196002.56
п 222	370730.76	2196089.04
п 223	370698.79	2196109.79
п 224	370668.93	2196152.61
п 225	370619.23	2196101.50
п 226	370573.94	2196054.81
п 227	370525.24	2196004.52
п 228	370641.09	2195890.06
п 229	370658.34	2195868.66
п 230	370631.60	2195677.40
п 231	369736.78	2195474.53
п 232	369741.59	2195406.96
п 233	369722.81	2195406.70
п 234	369658.72	2195409.43
п 235	369538.96	2195427.13
п 236	369488.25	2195419.45
п 237	368650.62	2195233.71
п 238	368570.62	2195215.96

п 239	368570.17	2195208.47
п 240	368544.88	2195209.70
п 241	367762.79	2195037.00
п 242	367295.39	2194932.15
п 243	367215.08	2194910.87
п 244	367029.77	2194852.66
п 245	366888.50	2194799.44
п 246	366733.96	2194730.62
п 247	366727.18	2194744.95
п 248	366720.86	2194742.44
п 249	366724.02	2194726.08
п 250	366654.59	2194693.26
п 251	366576.00	2194652.87
п 252	366508.66	2194615.40
п 253	366462.51	2194588.20
п 254	366447.66	2194579.10
п 255	366444.62	2194584.06
п 256	366433.60	2194583.60
п 257	366427.89	2194567.54
п 258	366299.23	2194484.29
п 259	366145.87	2194373.09
п 260	366179.74	2194332.76
п 261	366151.29	2194310.79
п 262	366116.96	2194350.28
п 263	366044.67	2194290.67
п 264	365939.86	2194197.95
п 265	365867.57	2194128.81
п 266	365775.69	2194033.86
п 267	365710.14	2193960.96
п 268	365559.06	2193780.02
п 269	365451.02	2193634.76
п 270	365333.23	2193448.51
п 271	365321.52	2193446.54
п 272	365308.99	2193444.56
п 273	365233.36	2193455.81
п 274	365194.42	2193453.11
п 275	365151.99	2193445.73
п 276	365116.39	2193430.71
п 277	365086.32	2193410.31
п 278	365061.06	2193384.59
п 279	365040.93	2193354.99
п 280	365024.18	2193313.86
п 281	365016.30	2193270.97
п 282	365015.84	2193234.31
п 283	365025.68	2193179.59
п 284	365049.17	2193119.48
п 285	364990.41	2193070.92
п 286	364781.57	2192915.92
п 287	364575.33	2192795.70

п 288	364449.56	2192738.75
п 289	364252.52	2192668.30
п 290	364130.38	2192635.08
п 291	363937.45	2192599.14
п 292	363708.25	2192569.78
п 293	363523.17	2192533.09
п 294	363531.21	2192463.33
п 295	363538.93	2192396.41
п 296	363546.95	2192326.87
п 297	363724.46	2192332.49
п 298	364014.13	2192361.49
п 299	364038.33	2192357.18
п 300	364234.36	2192408.41
п 301	364355.42	2192436.47
п 302	364475.12	2192477.27
п 303	364537.95	2192510.95
п 304	364621.90	2192545.79
п 305	364662.44	2192552.11
п 306	364806.54	2192629.65
п 307	364958.33	2192722.42
п 308	365043.22	2192794.02
п 309	365070.12	2192803.21
п 310	365105.25	2192808.66
п 311	365139.84	2192807.83
п 312	365202.02	2192795.94
п 313	365250.87	2192776.31
п 314	365439.78	2192662.11
п 315	365472.97	2192651.43
п 316	365542.58	2192653.95
п 317	365544.45	2192619.66
п 318	365551.92	2192550.06
п 319	365858.82	2192583.00
п 320	365858.03	2192591.72
п 321	366030.07	2192609.76
п 322	366061.50	2192628.66
п 323	366091.87	2192657.34
п 324	366229.00	2192672.64
п 325	366225.82	2192706.78
п 326	366220.22	2192761.66
п 327	366213.11	2192831.37
п 328	366165.07	2192828.50
п 329	365953.07	2192807.39
п 330	365781.85	2192788.02
п 331	365768.45	2192786.57
п 332	365685.94	2192799.76
п 333	365603.38	2192819.92
п 334	365541.51	2192849.48

п 335	365490.21	2192884.30
п 336	365459.41	2192920.15
п 337	365427.19	2192976.96
п 338	365417.70	2193000.86
п 339	365409.81	2193033.31
п 340	365407.18	2193086.48
п 341	365408.46	2193109.95
п 342	365413.84	2193135.34
п 343	365421.52	2193159.67
п 344	365439.32	2193197.46
п 345	365460.52	2193230.87
п 346	365518.73	2193314.32
п 347	365605.17	2193448.70
п 348	365742.77	2193650.05
п 349	365866.25	2193808.97
п 350	365928.01	2193878.00
п 351	366008.49	2193967.37
п 352	366155.38	2194091.81
п 353	366269.27	2194185.39
п 354	366375.79	2194276.24
п 355	366384.08	2194276.31
п 356	366390.60	2194267.41
п 357	366414.69	2194286.24
п 358	366412.52	2194295.89
п 359	366496.03	2194353.40
п 360	366512.28	2194350.76
п 361	366513.31	2194364.51
п 362	366588.60	2194409.98
п 363	366700.73	2194472.78
п 364	366854.92	2194548.22
п 365	366865.45	2194552.90
п 366	366984.38	2194603.41
п 367	367066.59	2194634.94
п 368	367246.80	2194693.80
п 369	367369.78	2194726.49
п 370	367780.61	2194818.04
п 371	367781.83	2194812.09
п 372	367811.17	2194817.67
п 373	367809.49	2194824.47
п 374	367880.45	2194840.26
п 375	368471.36	2194971.24
п 376	368474.81	2194961.26
п 377	368482.17	2194939.93
п 378	368506.80	2194906.02
п 379	368536.25	2194882.80
п 380	368572.48	2194865.07
п 381	368599.00	2194929.84
п 382	368612.07	2194961.77
п 383	368670.40	2195010.12
п 384	368780.44	2195031.55

п 385	369010.26	2195083.67
п 386	369221.39	2195132.15
п 387	369222.67	2195126.46
п 388	369251.86	2195133.02
п 389	369253.35	2195139.69
п 390	369464.97	2195186.05
п 391	369623.36	2195217.22
п 392	370352.40	2195379.47
п 393	370350.57	2195387.76
п 394	370471.93	2195411.22
п 395	370514.13	2195420.22
п 396	370514.80	2195417.19
п 397	370520.63	2195410.59
п 398	370539.55	2195425.85
п 399	370598.15	2195438.24
п 400	370593.83	2195407.64
п 401	370585.59	2195383.97
п 402	370546.59	2195096.80
п 403	370615.29	2195086.77
п 404	370694.00	2195075.40
п 405	370763.29	2195065.39
п 406	370765.16	2195087.83
п 407	370790.41	2195276.40
п 408	370833.54	2195273.70
п 409	370876.13	2195275.82
п 410	370919.34	2195284.86
п 411	370953.74	2195297.54
п 412	370985.56	2195312.90
п 413	371017.68	2195333.81
п 414	371040.98	2195353.36
п 415	371064.01	2195376.71
п 416	371083.83	2195401.50
п 417	371105.49	2195438.44
п 418	371116.39	2195463.25
п 419	371127.42	2195496.90
п 420	371134.37	2195529.19
п 421	371137.44	2195562.71
п 422	371436.58	2195634.73
п 423	371449.13	2195637.91
п 424	371560.09	2195666.02
п 425	371566.85	2195653.33
п 426	371766.07	2195702.13
п 427	371944.40	2195755.53
п 428	371942.29	2195767.81
п 429	372043.61	2195789.73
п 430	372148.32	2195808.58
п 431	372324.88	2195831.58
п 432	372483.78	2195842.80
п 433	372641.21	2195837.47
п 434	372696.67	2195833.60

п 435	372694.58	2195683.90
п 436	373092.39	2195668.67
п 437	373096.07	2195819.97
п 438	374062.00	2195772.98
п 439	374127.28	2195769.54
п 440	374551.07	2195747.21
п 441	374552.23	2195687.37
п 442	374685.42	2195680.02
п 443	374698.67	2195712.48
п 444	374712.23	2195727.27
п 445	374713.41	2195748.58
п 446	374731.87	2195752.67
п 447	374732.02	2195737.49
п 448	374803.43	2195733.54
п 449	374824.37	2195735.48
п 450	374828.01	2195732.18
п 451	375302.70	2195705.91
п 452	375474.09	2195685.88
п 453	375581.37	2195669.07
п 454	375714.43	2195642.09
п 455	375800.85	2195620.86
п 456	375953.99	2195576.72
п 457	376052.34	2195542.10
п 458	376047.48	2195528.67
п 459	376083.26	2195515.48
п 460	376088.19	2195528.35
п 461	376195.92	2195488.21
п 462	376296.73	2195444.00
п 463	376416.76	2195385.80
п 464	376563.41	2195305.19
п 465	376667.03	2195241.47
п 466	376774.90	2195164.04
п 467	376887.65	2195076.74
п 468	376853.80	2194990.03
п 469	376844.38	2194992.33
п 470	376840.60	2194985.39
п 471	376852.40	2194976.77
п 472	376846.32	2194950.75
п 473	376839.58	2194892.09
п 474	376842.90	2194826.66
п 475	376848.26	2194798.29
п 476	376798.82	2194765.66
п 477	376696.73	2194743.91
п 478	376513.57	2194716.79
п 479	376523.82	2194647.54
п 480	376535.57	2194584.62
п 481	376545.70	2194515.36
п 482	377225.12	2194615.93
п 483	377411.60	2194643.18

п 484	377442.32	2194564.84
п 485	377494.27	2194577.55
п 486	377593.56	2194541.72
п 487	377675.75	2194537.66
п 488	377868.27	2194449.40
п 489	377982.04	2194405.53
п 490	378097.02	2194365.47
п 491	378168.36	2194343.17
п 492	378286.71	2194310.67
п 493	378311.66	2194304.31
п 494	378482.06	2194265.99
п 495	378483.71	2194253.44
п 496	378623.79	2194230.42
п 497	378625.59	2194243.10
п 498	378791.74	2194224.09
п 499	378881.28	2194217.83
п 500	379077.65	2194209.46
п 501	379148.98	2194206.32
п 502	379287.33	2194201.08
п 503	379297.34	2194200.63
п 504	380010.84	2194172.64
п 505	380316.52	2194161.10
п 506	380559.22	2194160.08
п 507	380651.85	2194162.23
п 508	380673.69	2194162.96
п 509	380803.11	2194168.97
п 510	381064.17	2194190.01
п 511	381196.92	2194202.65
п 512	381464.34	2194243.80
п 513	381607.98	2194272.62
п 514	381787.51	2194311.57
п 515	381968.38	2194356.98
п 516	382174.63	2194411.95
п 517	382297.33	2194449.08
п 518	382302.30	2194434.49
п 519	382335.89	2194433.91
п 520	382339.49	2194469.72
п 521	382382.13	2194485.03
п 522	382752.05	2194617.94
п 523	382896.62	2194674.09
п 524	383008.32	2194720.25
п 525	383185.46	2194800.37
п 526	383281.21	2194848.07
п 527	383303.50	2194859.67
п 528	383461.55	2194946.93
п 529	383562.81	2195013.06
п 530	383578.99	2195023.13
п 531	383641.47	2195068.43
п 532	383709.59	2195117.87

п 533	383815.99	2195205.44
п 534	383907.19	2195290.52
п 535	383982.95	2195369.97
п 536	384037.61	2195433.53
п 537	384097.01	2195510.07
п 538	384140.73	2195572.39
п 539	384177.60	2195631.57
п 540	384182.83	2195629.06
п 541	384197.91	2195655.06
п 542	384193.12	2195657.53
п 543	384229.97	2195723.59
п 544	384272.57	2195811.57
п 545	384499.55	2196363.67
п 546	384550.29	2196483.47
п 547	384564.08	2196491.42
п 548	384559.32	2196502.86
п 549	384584.98	2196538.52
п 550	384575.40	2196631.24
п 551	384603.04	2196633.56
п 552	384672.79	2196639.40
п 553	384670.46	2196667.28
п 554	384769.01	2196749.87
п 555	384826.78	2196791.73
п 556	384907.59	2196873.67
п 557	384944.72	2196894.80
п 558	385053.23	2196960.21
п 559	385083.74	2196989.74
п 560	385106.33	2197025.49
п 561	385119.00	2197064.31
п 562	385121.51	2197087.12
п 563	385197.46	2197134.49
п 564	385189.01	2197149.69
п 565	385819.13	2197477.33
п 566	385832.74	2197450.95
п 567	385846.43	2197454.34
п 568	385899.26	2197483.29
п 569	385890.95	2197499.25
п 570	385893.86	2197505.36
п 571	385992.40	2197564.56
п 572	385995.69	2197562.76
п 573	386128.66	2197629.42
п 574	386229.56	2197683.59
п 575	386349.84	2197753.05
п 576	386356.65	2197748.93
п 577	386417.26	2197783.94
п 578	386449.10	2197805.77
п 579	386465.71	2197781.10
п 580	386479.13	2197790.14
п 581	386489.84	2197809.77

п 582	386988.15	2198116.08
п 583	386994.88	2198120.18
п 584	387075.90	2198172.20
п 585	387084.91	2198176.59
п 586	387099.73	2198180.59
п 587	387128.69	2198183.03
п 588	387176.32	2198193.48
п 589	387228.19	2198219.42
п 590	387261.50	2198243.11
п 591	387309.15	2198195.46
п 592	387358.65	2198244.96
п 593	387384.08	2198270.44
п 594	387436.73	2198316.57
п 595	387401.12	2198352.51
п 596	387453.58	2198349.81
п 597	387511.90	2198394.10
п 598	387511.01	2198438.68
п 599	387585.69	2198492.64
п 600	387830.84	2198645.01
п 601	387817.73	2198663.47
п 602	387891.09	2198707.69
п 603	387982.96	2198763.06
п 604	387998.29	2198772.31
п 605	388027.46	2198782.80
п 606	388086.53	2198798.97
п 607	388123.56	2198806.38
п 608	388184.62	2198813.98
п 609	388390.64	2198824.84
п 610	388465.77	2198832.56
п 611	388542.63	2198846.89
п 612	388676.74	2198889.61
п 613	388680.04	2198881.79
п 614	388708.03	2198893.62
п 615	388705.14	2198902.30
п 616	388796.87	2198947.69
п 617	388838.70	2198973.45
п 618	388913.83	2199028.56
п 619	388969.97	2199078.39
п 620	389021.78	2199132.38
п 621	389059.43	2199177.89
п 622	389087.58	2199216.29
п 623	389140.77	2199299.49
п 624	389218.21	2199417.32
п 625	389247.53	2199453.40
п 626	389304.88	2199506.38
п 627	389383.18	2199568.63
п 628	389494.12	2199635.42
п 629	389458.02	2199695.39

Каталоги координат характерных точек границ земельных участков и частей земельных участков

Каталог координат характерных точек границ земельного участка
47:23:0441001:478:ЗУ1

Вид разрешенного использования - «Автомобильный транспорт»

Категория земель – «Земли промышленности, энергетики, транспорта, связи, радиовещания, телевидения, информатики, землями для обеспечения космической деятельности, землями обороны, безопасности и землями иного специального назначения»

Система координат МСК-47 зона 2.

Условное обозначение точки	Координаты	
	X	Y
н1	389458.02	2199695.39
н2	389453.87	2199702.49
н3	389449.49	2199699.75
н4	389440.94	2199694.54
н5	389436.31	2199691.73
н6	389431.74	2199689.24
н7	389423.49	2199684.53
н8	389413.87	2199679.28
н9	389405.06	2199671.34
н10	389406.49	2199668.84
н11	389381.92	2199655.00
н12	389380.50	2199657.45
н13	389369.04	2199654.13
н14	389352.87	2199644.90
н15	389323.89	2199629.50
н16	389217.44	2199570.17
н17	389181.12	2199552.19
н18	389129.67	2199526.58
н19	389100.44	2199509.03
н20	389013.29	2199380.44
н21	389024.39	2199371.35
н22	389082.03	2199337.56
н23	389161.65	2199458.72
н24	389196.36	2199501.42
н25	389259.29	2199559.56
н26	389343.18	2199626.25
н1	389458.02	2199695.39

Площадь участка 23097 кв.м

Каталог координат характерных точек границ земельного участка
47:23:0441001:477:ЗУ1

Вид разрешенного использования - «Автомобильный транспорт»

Категория земель – «Земли промышленности, энергетики, транспорта, связи, радиовещания, телевидения, информатики, землями для обеспечения космической деятельности, землями обороны, безопасности и землями иного специального назначения»

Система координат МСК-47 зона 2.

Условное обозначение точки	Координаты	
	X	Y
н2	389453.87	2199702.49
н27	389430.95	2199741.70
н28	389427.42	2199739.64
н29	389394.49	2199718.12
н30	389333.34	2199682.92
н31	389304.99	2199663.89
н32	389298.01	2199659.55
н33	389290.15	2199656.75
н34	389149.92	2199571.41
н35	389159.26	2199556.01
н36	389119.38	2199531.86
н19	389100.44	2199509.03
н18	389129.67	2199526.58
н17	389181.12	2199552.19
н16	389217.44	2199570.17
н15	389323.89	2199629.50
н14	389352.87	2199644.90
н13	389369.04	2199654.13
н12	389380.50	2199657.45
н11	389381.92	2199655.00
н10	389406.49	2199668.84
н9	389405.06	2199671.34
н8	389413.87	2199679.28
н7	389423.49	2199684.53
н6	389431.74	2199689.24
н5	389436.31	2199691.73
н4	389440.94	2199694.54
н3	389449.49	2199699.75
н2	389453.87	2199702.49

Площадь участка 13869 кв.м

Каталог координат характерных точек границ земельного участка 47:23:0000000:311:ЗУ1

Вид разрешенного использования - «Автомобильный транспорт»

Категория земель – «Земли промышленности, энергетики, транспорта, связи, радиовещания, телевидения, информатики, землями для обеспечения космической деятельности, землями обороны, безопасности и землями иного специального назначения»

Система координат МСК-47 зона 2.

Условное обозначение точки	Координаты	
	X	Y
н27	389430.95	2199741.70
н37	389418.36	2199763.22
н38	389413.60	2199760.32
н39	389382.51	2199738.91
н40	389370.22	2199731.89
н41	389344.23	2199722.89
н42	389326.81	2199712.06
н43	389315.42	2199700.27
н44	389137.51	2199591.93
н34	389149.92	2199571.41
н45	389290.14	2199656.76
н32	389298.01	2199659.55
н31	389304.99	2199663.89
н30	389333.34	2199682.92
н29	389394.49	2199718.12
н28	389427.42	2199739.64
н27	389430.95	2199741.70

Площадь участка 8169 кв.м

Каталог координат характерных точек границ земельного участка 47:23:0422001:63:ЗУ1

Вид разрешенного использования - «Автомобильный транспорт»

Категория земель – «Земли промышленности, энергетики, транспорта, связи, радиовещания, телевидения, информатики, землями для обеспечения космической деятельности, землями обороны, безопасности и землями иного специального назначения»

Система координат МСК-47 зона 2.

Условное обозначение точки	Координаты	
	X	Y
н37	389418.36	2199763.22
н46	389415.92	2199767.40
н47	389413.14	2199765.72
н48	389366.14	2199738.30
н49	389356.38	2199732.27
н50	389356.21	2199732.52

н51	389346.16	2199726.65
н52	389330.04	2199715.63
н53	389243.97	2199663.74
н54	389201.17	2199638.67
н55	389184.21	2199628.21
н56	389164.12	2199617.06
н57	389164.04	2199616.90
н58	389160.67	2199614.88
н59	389163.92	2199608.02
н43	389315.42	2199700.27
н42	389326.81	2199712.06
н41	389344.23	2199722.89
н40	389370.22	2199731.89
н39	389382.51	2199738.91
н38	389413.60	2199760.32
н37	389418.36	2199763.22

Площадь участка 1704 кв.м

Каталог координат характерных точек границ земельного участка 47:23:0422001:66:ЗУ1

Вид разрешенного использования - «Автомобильный транспорт»

Категория земель – «Земли промышленности, энергетики, транспорта, связи, радиовещания, телевидения, информатики, землями для обеспечения космической деятельности, землями обороны, безопасности и землями иного специального назначения»

Система координат МСК-47 зона 2.

Условное обозначение точки	Координаты	
	X	Y
н59	389163.92	2199608.02
н58	389160.67	2199614.88
н60	389133.77	2199598.11
н44	389137.51	2199591.93
н59	389163.92	2199608.02

Площадь участка 231 кв.м

Каталог координат характерных точек границ земельного участка 47:23:0000000:311:ЗУ2

Вид разрешенного использования - «Автомобильный транспорт»

Категория земель – «Земли промышленности, энергетики, транспорта, связи, радиовещания, телевидения, информатики, землями для обеспечения космической деятельности, землями обороны, безопасности и землями иного специального назначения»

Система координат МСК-47 зона 2.

Условное обозначение точки	Координаты	
	X	Y
н35	389159.26	2199556.01
н34	389149.92	2199571.41
н36	389119.38	2199531.86
н35	389159.26	2199556.01

Площадь участка 420 кв.м

Каталог координат характерных точек границ земельного участка 47:23:0423001:53:ЗУ1

Вид разрешенного использования - «Автомобильный транспорт»

Категория земель – «Земли промышленности, энергетики, транспорта, связи, радиовещания, телевидения, информатики, землями для обеспечения космической деятельности, землями обороны, безопасности и землями иного специального назначения»

Система координат МСК-47 зона 2.

Условное обозначение точки	Координаты	
	X	Y
н22	389082.03	2199337.56
н61	389024.38	2199371.35
н20	389013.29	2199380.44
н62	389011.60	2199354.51
н63	389009.78	2199327.91
н64	388963.60	2199300.93
н65	388931.96	2199257.28
н66	388904.14	2199224.36
н67	388847.92	2199168.24
н68	388789.11	2199120.66
н69	388751.01	2199094.48
н70	388711.87	2199071.02
н71	388664.96	2199046.54
н72	388630.81	2199032.33
н73	388715.96	2198983.75
н74	388761.95	2199008.39
н75	388799.58	2199031.57
н76	388869.80	2199083.07
н77	388921.41	2199128.88

н78	388969.49	2199178.98
н79	389004.19	2199220.93
н80	389029.80	2199255.88
н22	389082.03	2199337.56

Площадь участка 40175 кв.м

Каталог координат характерных точек границ земельного участка 47:23:0423001:ЗУ1

Вид разрешенного использования - «Земельные участки (территории) общего пользования»

Категория земель – «Земли населенных пунктов»

Система координат МСК-47 зона 2.

Условное обозначение точки	Координаты	
	X	Y
н20	389013.29	2199380.44
н81	389007.44	2199339.69
н82	389003.74	2199333.81
н83	389000.04	2199327.93
н64	388963.60	2199300.93
н63	389009.78	2199327.91
н62	389011.60	2199354.51
н20	389013.29	2199380.44

Площадь участка 272 кв.м

Каталог координат характерных точек границ земельного участка 47:23:0000000:20:ЗУ1

Вид разрешенного использования - «Автомобильный транспорт»

Категория земель – «Земли промышленности, энергетики, транспорта, связи, радиовещания, телевидения, информатики, землями для обеспечения космической деятельности, землями обороны, безопасности и землями иного специального назначения»

Система координат МСК-47 зона 2.

Условное обозначение точки	Координаты	
	X	Y
н73	388715.96	2198983.75
н72	388630.81	2199032.33
н84	388581.67	2199013.60
н85	388505.12	2198992.54
н86	388530.02	2198978.00
н87	388601.97	2198936.64
н88	388650.77	2198954.61
н89	388654.07	2198946.79

н90	388682.06	2198958.62
н91	388679.17	2198967.31
н73	388715.96	2198983.75

Площадь участка 10419 кв.м

Каталог координат характерных точек границ земельного участка 47:23:0000000:344:ЗУ1

Вид разрешенного использования - «Автомобильный транспорт»

Категория земель – «Земли промышленности, энергетики, транспорта, связи, радиовещания, телевидения, информатики, землями для обеспечения космической деятельности, землями обороны, безопасности и землями иного специального назначения»

Система координат МСК-47 зона 2.

Условное обозначение точки	Координаты	
	X	Y
н87	388601.97	2198936.64
н86	388530.02	2198978.00
н85	388505.12	2198992.54
н92	388495.36	2198990.36
н93	388526.66	2198972.15
н94	388593.25	2198933.78
н87	388601.97	2198936.64

Площадь участка 763 кв.м

Каталог координат характерных точек границ земельного участка 47:23:0000000:20:ЗУ2

Вид разрешенного использования - «Автомобильный транспорт»

Категория земель – «Земли промышленности, энергетики, транспорта, связи, радиовещания, телевидения, информатики, землями для обеспечения космической деятельности, землями обороны, безопасности и землями иного специального назначения»

Система координат МСК-47 зона 2.

Условное обозначение точки	Координаты	
	X	Y
н94	388593.25	2198933.78
н93	388526.66	2198972.15
н92	388495.36	2198990.36
н95	388455.91	2198983.02
н96	388378.34	2198973.47
н97	388343.07	2198971.80
н98	388368.30	2198952.42
н99	388422.68	2198921.01

н100	388452.35	2198903.87
н101	388455.76	2198901.90
н102	388526.74	2198915.14
н94	388593.25	2198933.78

Площадь участка 11947 кв.м

Каталог координат характерных точек границ земельного участка 47:23:0424001:74:ЗУ1

Вид разрешенного использования - «Автомобильный транспорт»

Категория земель – «Земли промышленности, энергетики, транспорта, связи, радиовещания, телевидения, информатики, землями для обеспечения космической деятельности, землями обороны, безопасности и землями иного специального назначения»

Система координат МСК-47 зона 2.

Условное обозначение точки	Координаты	
	X	Y
н101	388455.76	2198901.90
н100	388452.35	2198903.87
н99	388422.68	2198921.01
н98	388368.30	2198952.42
н97	388343.07	2198971.80
н103	388292.12	2198968.79
н104	388293.66	2198973.17
н105	388287.56	2198975.79
н106	388284.50	2198968.68
н107	388179.41	2198963.25
н108	388046.02	2198882.83
н109	387968.06	2198835.83
н110	388006.34	2198849.60
н111	388070.40	2198867.13
н112	388112.36	2198875.52
н113	388178.44	2198883.75
н114	388385.22	2198894.65
н101	388455.76	2198901.90

Площадь участка 24689 кв.м

Каталог координат характерных точек границ земельного участка 47:23:0000000:311:ЗУ3

Вид разрешенного использования - «Автомобильный транспорт»

Категория земель – «Земли промышленности, энергетики, транспорта, связи, радиовещания, телевидения, информатики, землями для обеспечения космической деятельности, землями обороны, безопасности и землями иного специального назначения»

Система координат МСК-47 зона 2.

Условное обозначение точки	Координаты	
	X	Y
н115	388275.98	2199021.48
н116	388241.88	2199075.66
н117	387385.32	2198559.22
н118	386571.05	2198068.27
н119	385571.00	2197467.07
н120	384483.58	2196813.05
н121	384517.24	2196758.60
н122	385050.21	2197079.16
н123	385603.99	2197412.23
н128	385795.20	2197527.30
н129	385817.65	2197540.81
н130	385840.17	2197546.46
н131	385857.79	2197556.85
н132	385863.24	2197568.31
н133	385961.61	2197627.41
н134	386184.85	2197761.55
н135	386380.04	2197878.83
н136	386604.06	2198013.44
н137	387232.89	2198392.57
н138	387241.25	2198397.61
н139	387248.04	2198401.71
н140	387794.15	2198730.97
н141	387854.94	2198767.63
н142	387963.61	2198833.15
н108	388046.02	2198882.83
н115	388275.98	2199021.48

Площадь участка 280936 кв.м

Каталог координат характерных точек границ земельного участка 47:23:0441004:213:ЗУ1

Вид разрешенного использования - «Автомобильный транспорт»

Категория земель – «Земли промышленности, энергетики, транспорта, связи, радиовещания, телевидения, информатики, землями для обеспечения космической деятельности, землями обороны, безопасности и землями иного специального назначения»

Система координат МСК-47 зона 2.

Условное обозначение точки	Координаты	
	X	Y
н143	388145.37	2199017.47
н144	388134.04	2199011.17
н145	387987.83	2198980.52
н146	388010.62	2198936.23
н143	388145.37	2199017.47

Площадь участка 3623 кв.м

Каталог координат характерных точек границ земельного участка 47:23:0441004:210:ЗУ1

Вид разрешенного использования - «Автомобильный транспорт»

Категория земель – «Земли промышленности, энергетики, транспорта, связи, радиовещания, телевидения, информатики, землями для обеспечения космической деятельности, землями обороны, безопасности и землями иного специального назначения»

Система координат МСК-47 зона 2.

Условное обозначение точки	Координаты	
	X	Y
н146	388010.62	2198936.23
н145	387987.83	2198980.52
н147	387885.45	2198961.46
н148	387925.79	2198885.08
н146	388010.62	2198936.23

Площадь участка 6756 кв.м

Каталог координат характерных точек границ земельного участка 47:23:0441004:212:ЗУ1

Вид разрешенного использования - «Автомобильный транспорт»

Категория земель – «Земли промышленности, энергетики, транспорта, связи, радиовещания, телевидения, информатики, землями для обеспечения космической деятельности, землями обороны, безопасности и землями иного специального назначения»

Система координат МСК-47 зона 2.

Условное обозначение точки	Координаты	
	X	Y
н152	387855.87	2198842.92
н151	387813.03	2198932.82
н153	387755.07	2198899.57
н154	387800.09	2198809.29
н152	387855.87	2198842.92

Площадь участка 6592 кв.м

Каталог координат характерных точек границ земельного участка 47:23:0441004:211:ЗУ1

Вид разрешенного использования - «Автомобильный транспорт»

Категория земель – «Земли промышленности, энергетики, транспорта, связи, радиовещания, телевидения, информатики, землями для обеспечения космической деятельности, землями обороны, безопасности и землями иного специального назначения»

Система координат МСК-47 зона 2.

Условное обозначение точки	Координаты	
	X	Y
н148	387925.79	2198885.08
н147	387885.45	2198961.46
н149	387878.48	2198960.06
н150	387838.09	2198946.85
н151	387813.03	2198932.82
н152	387855.87	2198842.92
н148	387925.79	2198885.08

Площадь участка 7556 кв.м

Каталог координат характерных точек границ земельного участка 47:23:0441004:207:ЗУ1

Вид разрешенного использования - «Автомобильный транспорт»

Категория земель – «Земли промышленности, энергетики, транспорта, связи, радиовещания, телевидения, информатики, землями для обеспечения космической деятельности, землями обороны, безопасности и землями иного специального назначения»

Система координат МСК-47 зона 2.

Условное обозначение точки	Координаты	
	X	Y
н154	387800.09	2198809.29
н153	387755.07	2198899.57
н155	387689.56	2198860.37
н156	387734.40	2198769.69
н154	387800.09	2198809.29

Площадь участка 7706 кв.м

Каталог координат характерных точек границ земельного участка 47:23:0441004:208:ЗУ1

Вид разрешенного использования - «Автомобильный транспорт»

Категория земель – «Земли промышленности, энергетики, транспорта, связи, радиовещания, телевидения, информатики, землями для обеспечения космической деятельности, землями обороны, безопасности и землями иного специального назначения»

Система координат МСК-47 зона 2.

Условное обозначение точки	Координаты	
	X	Y
н156	387734.40	2198769.69
н155	387689.56	2198860.37
н157	387651.34	2198837.30
н158	387646.93	2198832.45
н159	387690.77	2198743.39
н156	387734.40	2198769.69

Площадь участка 5120 кв.м

Каталог координат характерных точек границ земельного участка 47:23:0441004:206:ЗУ1

Вид разрешенного использования - «Автомобильный транспорт»

Категория земель – «Земли промышленности, энергетики, транспорта, связи, радиовещания, телевидения, информатики, землями для обеспечения космической деятельности, землями обороны, безопасности и землями иного специального назначения»

Система координат МСК-47 зона 2.

Условное обозначение точки	Координаты	
	X	Y
н159	387690.77	2198743.39
н158	387646.93	2198832.45
н160	387629.01	2198812.70
н161	387607.00	2198778.62
н162	387639.86	2198712.69
н159	387690.77	2198743.39

Площадь участка 5229 кв.м

Каталог координат характерных точек границ земельного участка 47:23:0424001:71:ЗУ1

Вид разрешенного использования - «Автомобильный транспорт»

Категория земель – «Земли промышленности, энергетики, транспорта, связи, радиовещания, телевидения, информатики, землями для обеспечения космической деятельности, землями обороны, безопасности и землями иного специального назначения»

Система координат МСК-47 зона 2.

Условное обозначение точки	Координаты	
	X	Y
н169	387793.21	2198703.94
н170	387785.66	2198714.58
н171	387780.10	2198722.41
н172	387554.71	2198586.61
н173	387251.77	2198403.95
н174	387255.40	2198400.19
н175	387381.79	2198268.15
н176	387384.08	2198270.44
н177	387316.63	2198347.44
н178	387313.93	2198359.36
н179	387319.74	2198374.04
н180	387363.80	2198411.73
н181	387436.57	2198404.13
н182	387474.48	2198453.47

н183	387473.69	2198497.89
н184	387546.62	2198550.78
н169	387793.21	2198703.94

Площадь участка 26444 кв.м

Каталог координат характерных точек границ земельного участка 47:23:0000000:20:ЗУ3

Вид разрешенного использования - «Автомобильный транспорт»

Категория земель – «Земли промышленности, энергетики, транспорта, связи, радиовещания, телевидения, информатики, землями для обеспечения космической деятельности, землями обороны, безопасности и землями иного специального назначения»

Система координат МСК-47 зона 2.

Условное обозначение точки	Координаты	
	X	Y
н162	387639.86	2198712.69
н161	387607.00	2198778.62
н163	387572.47	2198749.15
н164	387438.92	2198662.34
н165	387380.60	2198621.13
н166	387377.97	2198624.21
н167	387364.12	2198614.16
н168	387393.00	2198563.85
н162	387639.86	2198712.69

Площадь участка 18197 кв.м

Каталог координат характерных точек границ земельного участка 47:23:0441004:187:ЗУ1

Вид разрешенного использования - «Автомобильный транспорт»

Категория земель – «Земли промышленности, энергетики, транспорта, связи, радиовещания, телевидения, информатики, землями для обеспечения космической деятельности, землями обороны, безопасности и землями иного специального назначения»

Система координат МСК-47 зона 2.

Условное обозначение точки	Координаты	
	X	Y
н168	387393.00	2198563.85
н167	387364.12	2198614.16
н185	387362.26	2198612.82
н186	387350.32	2198604.22

н187	387380.36	2198556.23
н117	387385.32	2198559.22
н168	387393.00	2198563.85

Площадь участка 908 кв.м

Каталог координат характерных точек границ земельного участка 47:23:0000000:51:ЗУ1

Вид разрешенного использования - «Автомобильный транспорт»

Категория земель – «Земли промышленности, энергетики, транспорта, связи, радиовещания, телевидения, информатики, землями для обеспечения космической деятельности, землями обороны, безопасности и землями иного специального назначения»

Система координат МСК-47 зона 2.

Условное обозначение точки	Координаты	
	X	Y
н187	387380.36	2198556.23
н186	387350.32	2198604.22
н188	387342.96	2198598.92
н189	387352.18	2198577.14
н190	387256.55	2198511.85
н191	387047.56	2198375.25
н192	386919.66	2198296.34
н193	386924.51	2198281.38
н187	387380.36	2198556.23

Площадь участка 11838 кв.м

Каталог координат характерных точек границ земельного участка 47:23:0000000:21:ЗУ2

Вид разрешенного использования - «Автомобильный транспорт»

Категория земель – «Земли промышленности, энергетики, транспорта, связи, радиовещания, телевидения, информатики, землями для обеспечения космической деятельности, землями обороны, безопасности и землями иного специального назначения»

Система координат МСК-47 зона 2.

Условное обозначение точки	Координаты	
	X	Y
н175	387381.79	2198268.15
н174	387255.40	2198400.19
н194	387245.34	2198395.34
н195	387307.94	2198335.30

н196	387375.20	2198261.55
н175	387381.79	2198268.15

Площадь участка 1551 кв.м

Каталог координат характерных точек границ земельного участка 47:23:0000000:51180:ЗУ1

Вид разрешенного использования - «Автомобильный транспорт»

Категория земель – «Земли промышленности, энергетики, транспорта, связи, радиовещания, телевидения, информатики, землями для обеспечения космической деятельности, землями обороны, безопасности и землями иного специального назначения»

Система координат МСК-47 зона 2.

Условное обозначение точки	Координаты	
	X	Y
н196	387375.20	2198261.55
н195	387307.94	2198335.30
н194	387245.34	2198395.34
н174	387255.40	2198400.19
н173	387251.77	2198403.95
н139	387248.04	2198401.71
н138	387241.25	2198397.61
н137	387232.89	2198392.57
н197	387229.73	2198390.66
н198	387361.13	2198247.45
н196	387375.20	2198261.55

Площадь участка 3651 кв.м

Каталог координат характерных точек границ земельного участка 47:23:0424002:109:ЗУ1

Вид разрешенного использования - «Автомобильный транспорт»

Категория земель – «Земли промышленности, энергетики, транспорта, связи, радиовещания, телевидения, информатики, землями для обеспечения космической деятельности, землями обороны, безопасности и землями иного специального назначения»

Система координат МСК-47 зона 2.

Условное обозначение точки	Координаты	
	X	Y
н198	387361.13	2198247.45
н197	387229.73	2198390.66
н199	387031.35	2198271.06
н200	387032.77	2198267.83
н201	387041.53	2198233.32

н202	387060.24	2198242.44
н203	387087.57	2198249.81
н204	387118.20	2198252.40
н205	387152.81	2198259.98
н206	387192.04	2198279.61
н207	387269.16	2198334.45
н208	387358.65	2198244.96
н198	387361.13	2198247.45

Площадь участка 16448 кв.м

Каталог координат характерных точек границ земельного участка 47:23:0000000:20:ЗУ4

Вид разрешенного использования - «Автомобильный транспорт»

Категория земель – «Земли промышленности, энергетики, транспорта, связи, радиовещания, телевидения, информатики, землями для обеспечения космической деятельности, землями обороны, безопасности и землями иного специального назначения»

Система координат МСК-47 зона 2.

Условное обозначение точки	Координаты	
	X	Y
н201	387041.53	2198233.32
н200	387032.77	2198267.83
н199	387031.35	2198271.06
н209	386944.88	2198218.93
н210	386957.75	2198179.53
н201	387041.53	2198233.32

Площадь участка 3904 кв.м

Каталог координат характерных точек границ земельного участка 47:23:0424002:ЗУ1

Вид разрешенного использования - «Автомобильный транспорт»

Категория земель – «Земли промышленности, энергетики, транспорта, связи, радиовещания, телевидения, информатики, землями для обеспечения космической деятельности, землями обороны, безопасности и землями иного специального назначения»

Система координат МСК-47 зона 2.

Условное обозначение точки	Координаты	
	X	Y
н210	386957.75	2198179.53
н209	386944.88	2198218.93
н211	386938.73	2198215.22

н212	386951.60	2198175.78
н210	386957.75	2198179.53

Площадь участка 290 кв.м

Каталог координат характерных точек границ земельного участка 47:23:0441004:ЗУ1

Вид разрешенного использования - «Автомобильный транспорт»

Категория земель – «Земли промышленности, энергетики, транспорта, связи, радиовещания, телевидения, информатики, землями для обеспечения космической деятельности, землями обороны, безопасности и землями иного специального назначения»

Система координат МСК-47 зона 2.

Условное обозначение точки	Координаты	
	X	Y
н193	386924.51	2198281.38
н192	386919.66	2198296.34
н219	386913.53	2198292.54
н220	386918.36	2198277.67
н193	386924.51	2198281.38

Площадь участка 110 кв.м

Каталог координат характерных точек границ земельного участка 47:23:0000000:20:ЗУ5

Вид разрешенного использования - «Автомобильный транспорт»

Категория земель – «Земли промышленности, энергетики, транспорта, связи, радиовещания, телевидения, информатики, землями для обеспечения космической деятельности, землями обороны, безопасности и землями иного специального назначения»

Система координат МСК-47 зона 2.

Условное обозначение точки	Координаты	
	X	Y
н212	386951.60	2198175.78
н211	386938.73	2198215.22
н136	386604.06	2198013.44
н213	386385.58	2197882.16
н214	386440.34	2197799.87
н215	386449.10	2197805.77
н216	386445.27	2197825.92
н217	386442.00	2197849.48
н218	386452.85	2197869.20
н212	386951.60	2198175.78

Площадь участка 28881 кв.м

Каталог координат характерных точек границ земельного участка
47:23:0000000:20:ЗУ6

Вид разрешенного использования - «Автомобильный транспорт»

Категория земель – «Земли промышленности, энергетики, транспорта, связи, радиовещания, телевидения, информатики, землями для обеспечения космической деятельности, землями обороны, безопасности и землями иного специального назначения»

Система координат МСК-47 зона 2.

Условное обозначение точки	Координаты	
	X	Y
н220	386918.36	2198277.67
н219	386913.53	2198292.54
н221	386814.30	2198223.04
н222	386812.63	2198225.54
н223	386804.40	2198220.34
н224	386806.07	2198217.85
н225	386588.38	2198080.42
н226	386508.02	2198032.29
н227	386408.19	2197979.34
н228	386374.24	2197964.20
н229	386349.80	2197967.58
н230	386326.18	2197999.57
н231	386312.20	2197990.55
н232	386342.56	2197930.91
н118	386571.05	2198068.27
н220	386918.36	2198277.67

Площадь участка 5338 кв.м

Каталог координат характерных точек границ земельного участка
47:23:0000000:ЗУ1

Вид разрешенного использования - «Автомобильный транспорт»

Категория земель – «Земли промышленности, энергетики, транспорта, связи, радиовещания, телевидения, информатики, землями для обеспечения космической деятельности, землями обороны, безопасности и землями иного специального назначения»

Система координат МСК-47 зона 2.

Условное обозначение точки	Координаты	
	X	Y
н214	386440.34	2197799.87
н213	386385.58	2197882.16
н235	386372.71	2197874.43
н236	386427.90	2197791.50
н214	386440.34	2197799.87

Площадь участка 1488 кв.м

Каталог координат характерных точек границ земельного участка 47:23:0000000:20:ЗУ7

Вид разрешенного использования - «Автомобильный транспорт»

Категория земель – «Земли промышленности, энергетики, транспорта, связи, радиовещания, телевидения, информатики, землями для обеспечения космической деятельности, землями обороны, безопасности и землями иного специального назначения»

Система координат МСК-47 зона 2.

Условное обозначение точки	Координаты	
	X	Y
н236	386427.90	2197791.50
н235	386372.71	2197874.43
н237	386184.98	2197761.63
н238	386195.50	2197744.75
н239	386355.67	2197837.26
н240	386370.76	2197812.13
н241	386417.26	2197783.94
н236	386427.90	2197791.50

Площадь участка 6987 кв.м

Каталог координат характерных точек границ земельного участка 47:23:0000000:51:ЗУ2

Вид разрешенного использования - «Автомобильный транспорт»

Категория земель – «Земли промышленности, энергетики, транспорта, связи, радиовещания, телевидения, информатики, землями для обеспечения космической деятельности, землями обороны, безопасности и землями иного специального назначения»

Система координат МСК-47 зона 2.

Условное обозначение точки	Координаты	
	X	Y
н232	386342.56	2197930.91
н231	386312.20	2197990.55
н233	386297.65	2197981.44
н234	386312.22	2197912.67
н232	386342.56	2197930.91

Площадь участка 1748 кв.м

Каталог координат характерных точек границ земельного участка
47:23:0441001:ЗУ1

Вид разрешенного использования - «Земельные участки (территории) общего пользования »

Категория земель – «Земли населенных пунктов»

Система координат МСК-47 зона 2.

Условное обозначение точки	Координаты	
	X	Y
н238	386195.50	2197744.75
н237	386184.98	2197761.63
н242	385961.72	2197627.48
н243	385965.02	2197625.68
н244	386096.41	2197691.56
н238	386195.50	2197744.75

Площадь участка 3224 кв.м

Каталог координат характерных точек границ земельного участка
47:23:0000000:51:ЗУ3

Вид разрешенного использования - «Автомобильный транспорт»

Категория земель – «Земли промышленности, энергетики, транспорта, связи, радиовещания, телевидения, информатики, землями для обеспечения космической деятельности, землями обороны, безопасности и землями иного специального назначения»

Система координат МСК-47 зона 2.

Условное обозначение точки	Координаты	
	X	Y
н245	386102.50	2197786.59
н246	386059.81	2197765.17
н247	386055.59	2197774.17
н248	386020.39	2197758.23
н249	386025.61	2197748.00
н250	385871.79	2197670.81
н251	385861.72	2197644.20
н252	385861.06	2197641.45
н245	386102.50	2197786.59

Площадь участка 3182 кв.м

Каталог координат характерных точек границ земельного участка 47:23:0000000:21:ЗУ3

Вид разрешенного использования - «Автомобильный транспорт»

Категория земель – «Земли промышленности, энергетики, транспорта, связи, радиовещания, телевидения, информатики, землями для обеспечения космической деятельности, землями обороны, безопасности и землями иного специального назначения»

Система координат МСК-47 зона 2.

Условное обозначение точки	Координаты	
	X	Y
н252	385861.06	2197641.45
н251	385861.72	2197644.20
н250	385871.79	2197670.81
н253	385841.88	2197656.41
н254	385833.74	2197631.86
н255	385832.68	2197624.38
н252	385861.06	2197641.45

Площадь участка 1355* кв.м

Каталог координат характерных точек границ земельного участка 47:23:0000000:20:ЗУ8

Вид разрешенного использования - «Автомобильный транспорт»

Категория земель – «Земли промышленности, энергетики, транспорта, связи, радиовещания, телевидения, информатики, землями для обеспечения космической деятельности, землями обороны, безопасности и землями иного специального назначения»

Система координат МСК-47 зона 2.

Условное обозначение точки	Координаты	
	X	Y
н259	385868.64	2197546.24
н260	385860.33	2197562.19
н131	385857.79	2197556.85
н130	385840.17	2197546.46
н261	385844.27	2197533.40
н259	385868.64	2197546.24

Площадь участка 378 кв.м

Каталог координат характерных точек границ земельного участка 47:23:0441001:ЗУ2

Вид разрешенного использования - «Земельные участки (территории) общего пользования »

Категория земель – «Земли населенных пунктов»

Система координат МСК-47 зона 2.

Условное обозначение точки	Координаты	
	X	Y
н261	385844.27	2197533.40
н130	385840.17	2197546.46
н129	385817.65	2197540.81
н262	385809.12	2197535.68
н263	385815.81	2197517.29
н261	385844.27	2197533.40

Площадь участка 574 кв.м

Каталог координат характерных точек границ земельного участка 47:23:0441001:349:ЗУ1

Вид разрешенного использования - «Автомобильный транспорт»

Категория земель – «Земли промышленности, энергетики, транспорта, связи, радиовещания, телевидения, информатики, землями для обеспечения космической деятельности, землями обороны, безопасности и землями иного специального назначения»

Система координат МСК-47 зона 2.

Условное обозначение точки	Координаты	
	X	Y
н263	385815.81	2197517.29
н262	385809.12	2197535.68
н128	385795.20	2197527.30
н264	385802.12	2197513.90
н263	385815.81	2197517.29

Площадь участка 259 кв.м

Каталог координат характерных точек границ земельного участка 47:23:0000000:51:ЗУ4

Вид разрешенного использования - «Автомобильный транспорт»

Категория земель – «Земли промышленности, энергетики, транспорта, связи, радиовещания, телевидения, информатики, землями для обеспечения космической деятельности, землями обороны, безопасности и землями иного специального назначения»

Система координат МСК-47 зона 2.

Условное обозначение точки	Координаты	
	X	Y
н255	385832.68	2197624.38
н254	385833.74	2197631.86
н253	385841.88	2197656.41
н256	385611.88	2197552.19
н257	385560.09	2197525.17
н258	385576.16	2197470.17
н255	385832.68	2197624.38

Площадь участка 12594 кв.м

Каталог координат характерных точек границ земельного участка 47:23:0441004:ЗУ3

Вид разрешенного использования - «Автомобильный транспорт»

Категория земель – «Земли промышленности, энергетики, транспорта, связи, радиовещания, телевидения, информатики, землями для обеспечения космической деятельности, землями обороны, безопасности и землями иного специального назначения»

Система координат МСК-47 зона 2.

Условное обозначение точки	Координаты	
	X	Y
н258	385576.16	2197470.17
н257	385560.09	2197525.17
н265	385553.74	2197521.86
н266	385564.82	2197484.05
н267	385569.96	2197466.44
н258	385576.16	2197470.17

Площадь участка 403 кв.м

Каталог координат характерных точек границ земельного участка 47:23:0000000:51:ЗУ5

Вид разрешенного использования - «Автомобильный транспорт»

Категория земель – «Земли промышленности, энергетики, транспорта, связи, радиовещания, телевидения, информатики, землями для обеспечения космической деятельности, землями обороны, безопасности и землями иного специального назначения»

Система координат МСК-47 зона 2.

Условное обозначение точки	Координаты	
	X	Y
н267	385569.96	2197466.44
н266	385564.82	2197484.05
н268	385362.92	2197360.24
н269	385335.18	2197345.11
н270	385244.04	2197295.40
н271	385173.10	2197255.28
н272	385118.81	2197227.14
н273	385082.34	2197203.14
н274	385053.18	2197184.13
н275	385038.76	2197163.32
н276	385027.38	2197150.41
н277	385008.25	2197145.15
н278	385008.52	2197128.77
н267	385569.96	2197466.44

Площадь участка 12758 кв.м

Каталог координат характерных точек границ земельного участка 47:23:0000000:20:ЗУ9

Вид разрешенного использования - «Автомобильный транспорт»

Категория земель – «Земли промышленности, энергетики, транспорта, связи, радиовещания, телевидения, информатики, землями для обеспечения космической деятельности, землями обороны, безопасности и землями иного специального назначения»

Система координат МСК-47 зона 2.

Условное обозначение точки	Координаты	
	X	Y
н266	385564.82	2197484.05
н265	385553.74	2197521.86
н279	385529.55	2197509.24
н280	385364.34	2197416.65
н268	385362.92	2197360.24
н266	385564.82	2197484.05

Площадь участка 9848 кв.м

Каталог координат характерных точек границ земельного участка
47:23:0000000:21:ЗУ4

Вид разрешенного использования - «Автомобильный транспорт»

Категория земель – «Земли промышленности, энергетики, транспорта, связи, радиовещания, телевидения, информатики, землями для обеспечения космической деятельности, землями обороны, безопасности и землями иного специального назначения»

Система координат МСК-47 зона 2.

Условное обозначение точки	Координаты	
	X	Y
1	2	3
н268	385362.92	2197360.24
н280	385364.34	2197416.65
н281	385336.73	2197401.32
н282	385333.85	2197382.80
н283	385333.33	2197362.29
н269	385335.18	2197345.11
н268	385362.92	2197360.24

Площадь участка 1626 кв.м

Каталог координат характерных точек границ земельного участка
47:23:0441004:188:ЗУ1

Вид разрешенного использования - «Автомобильный транспорт»

Категория земель – «Земли промышленности, энергетики, транспорта, связи, радиовещания, телевидения, информатики, землями для обеспечения космической деятельности, землями обороны, безопасности и землями иного специального назначения»

Система координат МСК-47 зона 2.

Условное обозначение точки	Координаты	
	X	Y
н269	385335.18	2197345.11
н283	385333.33	2197362.29
н282	385333.85	2197382.80
н281	385336.73	2197401.32
н284	385260.45	2197360.95
н285	385112.83	2197277.62
н286	385110.77	2197281.49
н287	385008.99	2197218.05
н288	384961.86	2197251.45
н289	384918.84	2197263.97
н290	384881.82	2197260.60
н291	384855.71	2197249.84
н292	384802.74	2197204.84
н293	384815.23	2197183.05
н294	384832.65	2197149.33

н295	384841.26	2197130.42
н296	384864.74	2197149.08
н297	384874.15	2197152.25
н298	384883.33	2197151.20
н299	384910.68	2197139.96
н300	384923.67	2197149.36
н301	384942.48	2197159.38
н302	384977.34	2197172.94
н303	384991.91	2197162.57
н277	385008.25	2197145.15
н276	385027.38	2197150.41
н275	385038.76	2197163.32
н274	385053.18	2197184.13
н273	385082.34	2197203.14
н272	385118.81	2197227.14
н271	385173.10	2197255.28
н270	385244.04	2197295.40
н269	385335.18	2197345.11

Площадь участка 37547 кв.м

Каталог координат характерных точек границ земельного участка 47:23:0441004:182

Вид разрешенного использования - «Автомобильный транспорт»

Категория земель – «Земли промышленности, энергетики, транспорта, связи, радиовещания, телевидения, информатики, землями для обеспечения космической деятельности, землями обороны, безопасности и землями иного специального назначения»

Система координат МСК-47 зона 2.

Условное обозначение точки	Координаты	
	X	Y
н278	385008.52	2197128.77
н277	385008.25	2197145.15
н303	384991.91	2197162.57
н302	384977.34	2197172.94
н301	384942.48	2197159.38
н300	384923.67	2197149.36
н299	384910.68	2197139.96
н298	384883.33	2197151.20
н297	384874.15	2197152.25
н296	384864.74	2197149.08
н295	384841.26	2197130.42
н304	384867.73	2197062.11
н305	384866.82	2197053.26
н306	384874.75	2197048.31
н278	385008.52	2197128.77

Площадь участка 10901* кв.м

Каталог координат характерных точек границ земельного участка 47:23:0000000:21:ЗУ5

Вид разрешенного использования - «Автомобильный транспорт»

Категория земель – «Земли промышленности, энергетики, транспорта, связи, радиовещания, телевидения, информатики, землями для обеспечения космической деятельности, землями обороны, безопасности и землями иного специального назначения»

Система координат МСК-47 зона 2.

Условное обозначение точки	Координаты	
	X	Y
н305	384866.82	2197053.26
н304	384867.73	2197062.11
н295	384841.26	2197130.42
н294	384832.65	2197149.33
н293	384815.23	2197183.05
н292	384802.74	2197204.84
н307	384789.19	2197191.98
н308	384820.16	2197138.14
н309	384842.97	2197084.76
н310	384851.95	2197045.55
н305	384866.82	2197053.26

Площадь участка 2732 кв.м

Каталог координат характерных точек границ земельного участка 47:23:0441004:189:ЗУ1

Вид разрешенного использования - «Автомобильный транспорт»

Категория земель – «Земли промышленности, энергетики, транспорта, связи, радиовещания, телевидения, информатики, землями для обеспечения космической деятельности, землями обороны, безопасности и землями иного специального назначения»

Система координат МСК-47 зона 2.

Условное обозначение точки	Координаты	
	X	Y
н310	384851.95	2197045.55
н309	384842.97	2197084.76
н308	384820.16	2197138.14
н307	384789.19	2197191.98
н315	384695.65	2197101.79
н316	384643.41	2197030.70
н313	384583.52	2196889.54
н312	384669.64	2196940.93
н311	384826.10	2197032.15
н310	384851.95	2197045.55

Площадь участка 31453 кв.м

Каталог координат характерных точек границ земельного участка 47:23:0000000:51:ЗУ6

Вид разрешенного использования - «Автомобильный транспорт»

Категория земель – «Земли промышленности, энергетики, транспорта, связи, радиовещания, телевидения, информатики, землями для обеспечения космической деятельности, землями обороны, безопасности и землями иного специального назначения»

Система координат МСК-47 зона 2.

Условное обозначение точки	Координаты	
	X	Y
н306	384874.75	2197048.31
н305	384866.82	2197053.26
н310	384851.95	2197045.55
н311	384826.10	2197032.15
н312	384669.64	2196940.93
н313	384583.52	2196889.54
н314	384546.54	2196850.92
н306	384874.75	2197048.31

Площадь участка 4474 кв.м

Каталог координат характерных точек границ земельного участка 47:23:0441001:349:ЗУ1

Вид разрешенного использования - «Автомобильный транспорт»

Категория земель – «Земли промышленности, энергетики, транспорта, связи, радиовещания, телевидения, информатики, землями для обеспечения космической деятельности, землями обороны, безопасности и землями иного специального назначения»

Система координат МСК-47 зона 2.

Условное обозначение точки	Координаты	
	X	Y
н317	385010.27	2197016.05
н318	385029.04	2197034.22
н319	385042.49	2197055.50
н122	385050.21	2197079.16
н320	384880.76	2196977.25
н321	384573.51	2196792.45
н322	384580.87	2196689.12
н323	384597.36	2196698.50
н324	384597.04	2196701.53
н325	384614.03	2196711.32
н326	384725.94	2196805.10
н327	384781.01	2196845.01
н328	384864.55	2196929.71

н329	384909.32	2196955.21
н317	385010.27	2197016.05

Площадь участка 29783 кв.м

Каталог координат характерных точек границ земельного участка 47:23:0441001:ЗУ3

Вид разрешенного использования - «Земельные участки (территории) общего пользования»

Категория земель – «Земли населенных пунктов»

Система координат МСК-47 зона 2.

Условное обозначение точки	Координаты	
	X	Y
н330	384603.05	2196633.38
н331	384599.01	2196681.67
н332	384598.40	2196687.48
н323	384597.36	2196698.50
н322	384580.87	2196689.12
н321	384573.51	2196792.45
н333	384565.25	2196787.48
н334	384573.36	2196685.14
н335	384469.70	2196620.70
н336	384470.55	2196616.25
н337	384477.95	2196576.01
н338	384495.99	2196532.68
н339	384524.54	2196573.95
н340	384545.73	2196613.90
н341	384572.74	2196656.95
н342	384575.40	2196631.24
н330	384603.05	2196633.38

Площадь участка 9244 кв.м

Каталог координат характерных точек границ земельного участка
47:23:0441001:ЗУ4

Вид разрешенного использования - «Земельные участки (территории) общего пользования»

Категория земель – «Земли населенных пунктов»

Система координат МСК-47 зона 2.

Условное обозначение точки	Координаты	
	X	Y
н361	384486.96	2196513.29
н360	384405.73	2196466.45
н359	384434.95	2196390.65
н361	384486.96	2196513.29

Площадь участка 3763 кв.м

Каталог координат характерных точек границ земельного участка
47:23:0410001:337:ЗУ1

Вид разрешенного использования - «Автомобильный транспорт»

Категория земель – «Земли промышленности, энергетики, транспорта, связи, радиовещания, телевидения, информатики, землями для обеспечения космической деятельности, землями обороны, безопасности и землями иного специального назначения»

Система координат МСК-47 зона 2.

Условное обозначение точки	Координаты	
	X	Y
н334	384573.36	2196685.14
н333	384565.25	2196787.48
н121	384517.24	2196758.60
н343	384525.73	2196744.79
н344	384464.66	2196642.26
н335	384469.70	2196620.70
н334	384573.36	2196685.14

Площадь участка 8192 кв.м

Каталог координат характерных точек границ земельного участка
47:23:0410001:120:ЗУ1

Вид разрешенного использования - «Земельные участки (территории) общего пользования»

Категория земель – «Земли населенных пунктов»

Система координат МСК-47 зона 2.

Условное обозначение точки	Координаты	
	X	Y
н336	384470.55	2196616.25
н335	384469.70	2196620.70
н362	384467.16	2196614.42
н336	384470.55	2196616.25

Площадь участка 8 кв.м

Каталог координат характерных точек границ земельного участка
47:23:0410001:ЗУ1

Вид разрешенного использования - «Земельные участки (территории) общего пользования»

Категория земель – «Земли населенных пунктов»

Система координат МСК-47 зона 2.

Условное обозначение точки	Координаты	
	X	Y
н337	384477.95	2196576.01
н336	384470.55	2196616.25
н362	384467.16	2196614.42
н363	384433.83	2196582.82
н346	384415.05	2196540.90
н337	384477.95	2196576.01

Площадь участка 1874 кв.м

Каталог координат характерных точек границ земельного участка
47:23:0410002:93:ЗУ1

Вид разрешенного использования - «Автомобильный транспорт»
Категория земель – «Земли промышленности, энергетики, транспорта, связи, радиовещания, телевидения, информатики, землями для обеспечения космической деятельности, землями обороны, безопасности и землями иного специального назначения»

Система координат МСК-47 зона 2.

Условное обозначение точки	Координаты	
	X	Y
н345	384500.75	2196521.24
н338	384495.99	2196532.68
н337	384477.95	2196576.01
н346	384415.05	2196540.90
н347	384391.23	2196487.72
н348	384141.94	2195880.48
н349	384100.36	2195792.26
н350	384105.17	2195776.16
н351	384113.22	2195763.64
н352	384120.26	2195724.34
н353	384125.05	2195694.36
н354	384128.90	2195675.49
н355	384138.54	2195692.05
н356	384133.70	2195694.55
н357	384163.95	2195747.86
н358	384208.64	2195840.16
н359	384434.95	2196390.65
н360	384405.73	2196466.45
н361	384486.96	2196513.29
н345	384500.75	2196521.24

Площадь участка 64958 кв.м

Каталог координат характерных точек границ земельного участка
47:23:0000000:21:ЗУ6

Вид разрешенного использования - «Автомобильный транспорт»
Категория земель – «Земли промышленности, энергетики, транспорта, связи, радиовещания, телевидения, информатики, землями для обеспечения космической деятельности, землями обороны, безопасности и землями иного специального назначения»

Система координат МСК-47 зона 2.

Условное обозначение точки	Координаты	
	X	Y
н351	384113.22	2195763.64
н350	384105.17	2195776.16

н364	384086.87	2195757.64
н365	384105.41	2195770.20
н351	384113.22	2195763.64

Площадь участка 79 кв.м

Каталог координат характерных точек границ земельного участка 47:23:0000000:51:ЗУ7

Вид разрешенного использования - «Автомобильный транспорт»

Категория земель – «Земли промышленности, энергетики, транспорта, связи, радиовещания, телевидения, информатики, землями для обеспечения космической деятельности, землями обороны, безопасности и землями иного специального назначения»

Система координат МСК-47 зона 2.

Условное обозначение точки	Координаты	
	X	Y
н354	384128.90	2195675.49
н353	384125.05	2195694.36
н352	384120.26	2195724.34
н351	384113.22	2195763.64
н365	384105.41	2195770.20
н364	384086.87	2195757.64
н366	384071.90	2195741.64
н367	384038.04	2195685.02
н368	383982.29	2195602.58
н369	383904.32	2195504.00
н370	383899.51	2195486.21
н371	383890.02	2195487.45
н372	383804.68	2195396.75
н373	383727.96	2195326.00
н374	383620.57	2195235.10
н375	383514.66	2195158.71
н376	383500.16	2195195.34
н377	383492.05	2195192.18
н378	383497.47	2195179.85
н379	383524.31	2195111.75
н380	383533.64	2195090.75
н381	383545.30	2195070.96
н382	383550.17	2195063.99
н383	383557.18	2195068.72
н384	383545.94	2195085.60
н385	383666.75	2195173.27
н386	383769.83	2195258.11
н387	383857.94	2195340.31
н388	383931.05	2195416.97
н389	383983.39	2195477.83
н390	384040.67	2195551.65
н391	384082.33	2195611.02
н392	384118.17	2195668.60

н393	384123.42	2195666.08
н354	384128.90	2195675.49

Площадь участка 67527 кв.м

Каталог координат характерных точек границ земельного участка 47:23:0000000:21:ЗУ7

Вид разрешенного использования - «Автомобильный транспорт»

Категория земель – «Земли промышленности, энергетики, транспорта, связи, радиовещания, телевидения, информатики, землями для обеспечения космической деятельности, землями обороны, безопасности и землями иного специального назначения»

Система координат МСК-47 зона 2.

Условное обозначение точки	Координаты	
	X	Y
н370	383899.51	2195486.21
н369	383904.32	2195504.00
н394	383894.94	2195491.92
н371	383890.02	2195487.45
н370	383899.51	2195486.21

Площадь участка 79 кв.м

Каталог координат характерных точек границ земельного участка 47:23:0000000:51349:ЗУ1

Вид разрешенного использования - «Автомобильный транспорт»

Категория земель – «Земли промышленности, энергетики, транспорта, связи, радиовещания, телевидения, информатики, землями для обеспечения космической деятельности, землями обороны, безопасности и землями иного специального назначения»

Система координат МСК-47 зона 2.

Условное обозначение точки	Координаты	
	X	Y
н382	383550.17	2195063.99
н381	383545.30	2195070.96
н380	383533.64	2195090.75
н379	383524.31	2195111.75
н378	383497.47	2195179.85
н377	383492.05	2195192.18
н395	383474.33	2195185.27
н396	383479.91	2195172.60
н397	383506.66	2195104.72
н398	383516.80	2195081.93

н399	383529.61	2195060.23
н400	383534.42	2195053.34
н382	383550.17	2195063.99

Площадь участка 2720 кв.м

Каталог координат характерных точек границ земельного участка
47:23:0000000:51:ЗУ8

Вид разрешенного использования - «Автомобильный транспорт»

Категория земель – «Земли промышленности, энергетики, транспорта, связи, радиовещания, телевидения, информатики, землями для обеспечения космической деятельности, землями обороны, безопасности и землями иного специального назначения»

Система координат МСК-47 зона 2.

Условное обозначение точки	Координаты	
	X	Y
н400	383534.42	2195053.34
н399	383529.61	2195060.23
н398	383516.80	2195081.93
н397	383506.66	2195104.72
н396	383479.91	2195172.60
н395	383474.33	2195185.27
н401	383466.96	2195182.39
н402	383484.71	2195138.47
н403	383389.89	2195077.67
н404	383235.71	2194990.76
н408	383199.08	2194972.04
н409	383006.96	2194881.36
н410	382994.11	2194894.95
н411	382958.17	2194860.53
н412	382927.29	2194845.93
н413	382800.29	2194794.27
н414	382595.42	2194716.91
н415	382308.07	2194615.09
н416	382308.86	2194500.25
н417	382313.30	2194500.17
н418	382316.91	2194535.97
н419	382727.54	2194683.51
н420	382800.97	2194788.30
н421	382829.50	2194780.12
н422	382849.13	2194766.39
н423	382858.51	2194755.88
н424	382863.71	2194750.09
н425	382866.37	2194747.12
н426	382870.58	2194739.07
н427	382980.52	2194784.50
н428	383155.43	2194863.61
н429	383249.47	2194910.46
н432	383271.76	2194922.06
н433	383293.98	2194933.88

н434	383425.35	2195006.90
н435	383515.71	2195065.97
н436	383527.54	2195048.69
н400	383534.42	2195053.34

Площадь участка 97304 кв.м

Каталог координат характерных точек границ земельного участка 47:23:0441002:15:ЗУ1

Вид разрешенного использования - «Автомобильный транспорт»

Категория земель – «Земли промышленности, энергетики, транспорта, связи, радиовещания, телевидения, информатики, землями для обеспечения космической деятельности, землями обороны, безопасности и землями иного специального назначения»

Система координат МСК-47 зона 2.

Условное обозначение точки	Координаты	
	X	Y
н426	382870.58	2194739.07
н425	382866.37	2194747.12
н424	382863.71	2194750.09
н423	382858.51	2194755.88
н422	382849.13	2194766.39
н421	382829.50	2194780.12
н420	382800.97	2194788.30
н419	382727.54	2194683.51
н426	382870.58	2194739.07

Площадь участка 6022 кв.м

Каталог координат характерных точек границ земельного участка 47:23:0000000:79:ЗУ1

Вид разрешенного использования - «Автомобильный транспорт»

Категория земель – «Земли промышленности, энергетики, транспорта, связи, радиовещания, телевидения, информатики, землями для обеспечения космической деятельности, землями обороны, безопасности и землями иного специального назначения»

Система координат МСК-47 зона 2.

Условное обозначение точки	Координаты	
	X	Y
н416	382308.86	2194500.25
н415	382308.07	2194615.09
н437	382213.83	2194583.06
н440	382126.69	2194558.70
н441	382065.37	2194540.40

н442	382066.20	2194537.52
н443	381878.83	2194486.24
н444	381758.44	2194456.27
н445	381579.75	2194417.43
н446	381518.68	2194405.94
н447	381516.86	2194416.90
н448	381481.85	2194411.84
н449	381483.10	2194399.24
н450	381438.38	2194390.83
н451	381246.80	2194360.97
н452	381209.21	2194275.43
н453	381452.14	2194312.74
н454	381593.67	2194341.15
н455	381771.57	2194379.74
н456	381948.05	2194423.97
н459	382153.81	2194478.79
н460	382278.83	2194517.41
н461	382279.72	2194500.75
н416	382308.86	2194500.25

Площадь участка 89190 кв.м

Каталог координат характерных точек границ земельного участка 47:23:0000000:79:ЗУ2

Вид разрешенного использования - «Автомобильный транспорт»

Категория земель – «Земли промышленности, энергетики, транспорта, связи, радиовещания, телевидения, информатики, землями для обеспечения космической деятельности, землями обороны, безопасности и землями иного специального назначения»

Система координат МСК-47 зона 2.

Условное обозначение точки	Координаты	
	X	Y
н452	381209.21	2194275.43
н451	381246.80	2194360.97
н462	381236.11	2194359.31
н463	381195.31	2194274.53
н464	381188.27	2194272.15
н452	381209.21	2194275.43

Площадь участка 1010 кв.м

Каталог координат характерных точек границ земельного участка 47:23:0000000:49860:ЗУ1

Вид разрешенного использования - «Автомобильный транспорт»

Категория земель – «Земли промышленности, энергетики, транспорта, связи, радиовещания, телевидения, информатики, землями для обеспечения космической деятельности, землями обороны, безопасности и землями иного специального назначения»

Система координат МСК-47 зона 2.

Условное обозначение точки	Координаты	
	X	Y
н463	381195.31	2194274.53
н462	381236.11	2194359.31
н465	381231.37	2194358.68
н466	381192.44	2194277.79
н467	381187.75	2194276.20
н468	381180.91	2194276.64
н469	381146.30	2194294.57
н470	381119.63	2194310.34
н471	381083.18	2194326.77
н472	381078.53	2194329.62
н473	381064.27	2194338.38
н474	381057.76	2194337.67
н475	381079.39	2194324.40
н476	381117.80	2194306.78
н477	381144.35	2194291.07
н478	381179.83	2194272.70
н464	381188.27	2194272.15
н463	381195.31	2194274.53

Площадь участка 959 кв.м

Каталог координат характерных точек границ земельного участка 47:23:0000000:79:ЗУ3

Вид разрешенного использования - «Автомобильный транспорт»

Категория земель – «Земли промышленности, энергетики, транспорта, связи, радиовещания, телевидения, информатики, землями для обеспечения космической деятельности, землями обороны, безопасности и землями иного специального назначения»

Система координат МСК-47 зона 2.

Условное обозначение точки	Координаты	
	X	Y
н465	381231.37	2194358.68
н1112	381076.80	2194339.90

н472	381078.53	2194329.62
н471	381083.18	2194326.77
н470	381119.63	2194310.34
н469	381146.30	2194294.57
н468	381180.91	2194276.64
н467	381187.75	2194276.20
н466	381192.44	2194277.79
н465	381231.37	2194358.68

Площадь участка 6743 кв.м

Каталог координат характерных точек границ земельного участка 47:23:0000000:79:ЗУ4

Вид разрешенного использования - «Автомобильный транспорт»

Категория земель – «Земли промышленности, энергетики, транспорта, связи, радиовещания, телевидения, информатики, землями для обеспечения космической деятельности, землями обороны, безопасности и землями иного специального назначения»

Система координат МСК-47 зона 2.

Условное обозначение точки	Координаты	
	X	Y
н464	381188.27	2194272.15
н478	381179.83	2194272.70
н477	381144.35	2194291.07
н476	381117.80	2194306.78
н475	381079.39	2194324.40
н479	381081.58	2194311.08
н480	381165.87	2194270.08
н464	381188.27	2194272.15

Площадь участка 1097 кв.м

Каталог координат характерных точек границ земельного участка 47:23:0000000:79:ЗУ18

Вид разрешенного использования - «Автомобильный транспорт»

Категория земель – «Земли промышленности, энергетики, транспорта, связи, радиовещания, телевидения, информатики, землями для обеспечения космической деятельности, землями обороны, безопасности и землями иного специального назначения»

Система координат МСК-47 зона 2.

Условное обозначение точки	Координаты	
	X	Y
н472	381078.53	2194329.62

н1112	381076.80	2194339.90
н473	381064.27	2194338.38
н472	381078.53	2194329.62

Площадь участка 66 кв.м

Каталог координат характерных точек границ земельного участка 47:23:0000000:79:ЗУ5

Вид разрешенного использования - «Автомобильный транспорт»

Категория земель – «Земли промышленности, энергетики, транспорта, связи, радиовещания, телевидения, информатики, землями для обеспечения космической деятельности, землями обороны, безопасности и землями иного специального назначения»

Система координат МСК-47 зона 2.

Условное обозначение точки	Координаты	
	X	Y
н480	381165.87	2194270.08
н479	381081.58	2194311.08
н475	381079.39	2194324.40
н474	381057.76	2194337.67
н481	380973.09	2194329.35
н482	380971.16	2194350.81
н483	380872.91	2194343.40
н484	380874.54	2194321.45
н485	380670.18	2194310.32
н488	380658.60	2194309.83
н489	380555.18	2194307.35
н490	380323.44	2194308.53
н491	380051.18	2194318.50
н492	380042.47	2194301.96
н493	380019.53	2194254.87
н494	380013.53	2194242.59
н495	380317.99	2194231.10
н496	380558.56	2194230.09
н497	380649.63	2194232.20
н500	380671.47	2194232.92
н501	380798.68	2194238.84
н502	381058.02	2194259.74
н480	381165.87	2194270.08

Площадь участка 85224 кв.м

Каталог координат характерных точек границ земельного участка 47:23:0000000:20:ЗУ10

Вид разрешенного использования - «Автомобильный транспорт»

Категория земель – «Земли промышленности, энергетики, транспорта, связи, радиовещания, телевидения, информатики, землями для обеспечения космической деятельности, землями обороны, безопасности и землями иного специального назначения»

Система координат МСК-47 зона 2

Условное обозначение точки	Координаты	
	X	Y
н494	380013.53	2194242.59
н493	380019.53	2194254.87
н492	380042.47	2194301.96
н491	380051.18	2194318.50
н503	380046.09	2194318.58
н504	380053.36	2194338.15
н505	380047.80	2194338.86
н506	380030.87	2194319.18
н507	380006.36	2194320.15
н508	380006.80	2194337.24
н509	379966.82	2194338.43
н510	379965.93	2194321.76
н511	379459.24	2194341.86
н512	379359.73	2194268.22
н494	380013.53	2194242.59

Площадь участка 49092 кв.м

Каталог координат характерных точек границ земельного участка 47:23:0000000:51:ЗУ9

Вид разрешенного использования - «Автомобильный транспорт»

Категория земель – «Земли промышленности, энергетики, транспорта, связи, радиовещания, телевидения, информатики, землями для обеспечения космической деятельности, землями обороны, безопасности и землями иного специального назначения»

Система координат МСК-47 зона 2

Условное обозначение точки	Координаты	
	X	Y
н511	379459.24	2194341.86
н513	379429.76	2194343.02
н514	379430.51	2194362.00
н515	379317.78	2194366.44
н516	379317.59	2194361.54
н517	379323.15	2194350.04
н518	379333.30	2194322.55

н519	379341.76	2194295.43
н520	379348.29	2194268.67
н512	379359.73	2194268.22
н511	379459.24	2194341.86

Площадь участка 7685 кв.м

Каталог координат характерных точек границ земельного участка 47:23:0000000:51:ЗУ10

Вид разрешенного использования - «Автомобильный транспорт»

Категория земель – «Земли промышленности, энергетики, транспорта, связи, радиовещания, телевидения, информатики, землями для обеспечения космической деятельности, землями обороны, безопасности и землями иного специального назначения»

Система координат МСК-47 зона 2

Условное обозначение точки	Координаты	
	X	Y
н525	379344.56	2194268.82
н524	379337.05	2194294.34
н523	379328.31	2194321.04
н522	379318.83	2194347.72
н521	379317.18	2194351.32
н526	379317.03	2194347.46
н527	379263.29	2194349.58
н530	379226.87	2194351.03
н531	379233.57	2194341.69
н532	379254.97	2194312.60
н533	379274.25	2194277.34
н534	379276.38	2194271.57
н537	379300.49	2194270.56
н525	379344.56	2194268.82

Площадь участка 6077 кв.м

Каталог координат характерных точек границ земельного участка 47:23:0441002:29:ЗУ1

Вид разрешенного использования - «Автомобильный транспорт»

Категория земель – «Земли промышленности, энергетики, транспорта, связи, радиовещания, телевидения, информатики, землями для обеспечения космической деятельности, землями обороны, безопасности и землями иного специального назначения»

Система координат МСК-47 зона 2

Условное обозначение точки	Координаты	
	X	Y
н520	379348.29	2194268.67
н519	379341.76	2194295.43
н518	379333.30	2194322.55
н517	379323.15	2194350.04
н516	379317.59	2194361.54
н521	379317.18	2194351.32
н522	379318.83	2194347.72
н523	379328.31	2194321.04
н524	379337.05	2194294.34
н525	379344.56	2194268.82
н520	379348.29	2194268.67

Площадь участка 441 кв.м

Каталог координат характерных точек границ земельного участка 47:23:0441002:29:ЗУ2

Вид разрешенного использования - «Автомобильный транспорт»

Категория земель – «Земли промышленности, энергетики, транспорта, связи, радиовещания, телевидения, информатики, землями для обеспечения космической деятельности, землями обороны, безопасности и землями иного специального назначения»

Система координат МСК-47 зона 2

Условное обозначение точки	Координаты	
	X	Y
н534	379276.38	2194271.57
н533	379274.25	2194277.34
н532	379254.97	2194312.60
н531	379233.57	2194341.69
н530	379226.87	2194351.03
н542	379218.80	2194351.36
н543	379221.95	2194346.70
н544	379249.53	2194308.94

н545	379268.77	2194275.72
н546	379270.10	2194271.81
н534	379276.38	2194271.57

Площадь участка 592 кв.м

Каталог координат характерных точек границ земельного участка 47:23:0432001:ЗУ2

Вид разрешенного использования - «Земельные участки (территории) общего пользования»

Категория земель – «Земли населенных пунктов»

Система координат МСК-47 зона 2

Условное обозначение точки	Координаты	
	X	Y
н546	379270.10	2194271.81
н545	379268.77	2194275.72
н544	379249.53	2194308.94
н543	379221.95	2194346.70
н542	379218.80	2194351.36
н550	379215.83	2194351.48
н551	379162.03	2194353.56
н552	379159.09	2194370.57
н553	379150.81	2194369.44
н554	379169.84	2194258.81
н555	379178.29	2194259.97
н556	379175.62	2194275.47
н546	379270.10	2194271.81

Площадь участка 6958 кв.м

Каталог координат характерных точек границ земельного участка
47:23:0000000:50993:ЗУ1

Вид разрешенного использования - «Земельные участки (территории) общего пользования»

Категория земель – «Земли населённых пунктов»

Система координат МСК-47 зона 2

Условное обозначение точки	Координаты	
	X	Y
н554	379169.84	2194258.81
н553	379150.81	2194369.44
н557	379131.98	2194366.87
н558	379151.01	2194256.22
н554	379169.84	2194258.81

Площадь участка 2132 кв.м

Каталог координат характерных точек границ земельного участка
47:23:0432001:ЗУ3

Вид разрешенного использования - «Земельные участки (территории) общего пользования»

Категория земель – «Земли населённых пунктов»

Система координат МСК-47 зона 2

Условное обозначение точки	Координаты	
	X	Y
н558	379151.01	2194256.22
н557	379131.98	2194366.87
н559	379123.36	2194365.66
н560	379125.07	2194355.01
н561	379137.66	2194276.96
н562	379141.23	2194254.87
н558	379151.01	2194256.22

Площадь участка 1043 кв.м

Каталог координат характерных точек границ земельного участка 47:23:0432001:302:ЗУ1

Вид разрешенного использования - «Автомобильный транспорт»

Категория земель – «Земли промышленности, энергетики, транспорта, связи, радиовещания, телевидения, информатики, землями для обеспечения космической деятельности, землями обороны, безопасности и землями иного специального назначения»

Система координат МСК-47 зона 2

Условное обозначение точки	Координаты	
	X	Y
н561	379137.66	2194276.96
н560	379125.07	2194355.01
н563	378902.88	2194364.37
н564	378885.21	2194287.72
н561	379137.66	2194276.96

Площадь участка 18382 кв.м

Каталог координат характерных точек границ земельного участка 47:23:0000000:20:ЗУ11

Вид разрешенного использования - «Автомобильный транспорт»

Категория земель – «Земли промышленности, энергетики, транспорта, связи, радиовещания, телевидения, информатики, землями для обеспечения космической деятельности, землями обороны, безопасности и землями иного специального назначения»

Система координат МСК-47 зона 2

Условное обозначение точки	Координаты	
	X	Y
н564	378885.21	2194287.72
н563	378902.88	2194364.37
н565	378798.62	2194371.53
н566	378672.68	2194385.46
н567	378666.53	2194337.95
н568	378798.57	2194314.29
н569	378798.16	2194293.82
н564	378885.21	2194287.72

Площадь участка 14246 кв.м

Каталог координат характерных точек границ земельного участка
47:23:0000000:51:ЗУ12

Вид разрешенного использования - «Автомобильный транспорт»

Категория земель – «Земли промышленности, энергетики, транспорта, связи, радиовещания, телевидения, информатики, землями для обеспечения космической деятельности, землями обороны, безопасности и землями иного специального назначения»

Система координат МСК-47 зона 2

Условное обозначение точки	Координаты	
	X	Y
н569	378798.16	2194293.82
н568	378798.57	2194314.29
н567	378666.53	2194337.95
н570	378551.96	2194361.22
н571	378494.99	2194334.79
н572	378496.64	2194322.23
н573	378633.67	2194299.73
н574	378635.48	2194312.40
н569	378798.16	2194293.82

Площадь участка 9794 кв.м

Каталог координат характерных точек границ земельного участка
47:23:0432001:ЗУ4

Вид разрешенного использования - «Земельные участки (территории) общего пользования»

Категория земель – «Земли населенных пунктов»

Система координат МСК-47 зона 2

Условное обозначение точки	Координаты	
	X	Y
н567	378666.53	2194337.95
н566	378672.68	2194385.46
н575	378651.37	2194388.63
н576	378641.79	2194404.95
н577	378603.67	2194410.04
н579	378576.56	2194399.63
н580	378576.12	2194377.10
н581	378545.95	2194363.55
н582	378489.25	2194336.09
н571	378494.99	2194334.79
н570	378551.96	2194361.22
н567	378666.53	2194337.95

Площадь участка 5709 кв.м.

Каталог координат характерных точек границ земельного участка 47:23:0432001:311:ЗУ1

Вид разрешенного использования - «Автомобильный транспорт»

Категория земель – «Земли промышленности, энергетики, транспорта, связи, радиовещания, телевидения, информатики, землями для обеспечения космической деятельности, землями обороны, безопасности и землями иного специального назначения»

Система координат МСК-47 зона 2

Условное обозначение точки	Координаты	
	X	Y
н580	378576.12	2194377.10
н579	378576.56	2194399.63
н583	378397.61	2194435.31
н584	378364.75	2194364.25
н582	378489.25	2194336.09
н581	378545.95	2194363.55
н580	378576.12	2194377.10

Площадь участка 13068 кв.м

Каталог координат характерных точек границ земельного участка 47:23:0432001:ЗУ5

Вид разрешенного использования - «Земельные участки (территории) общего пользования»

Категория земель – «Земли населенных пунктов»

Система координат МСК-47 зона 2

Условное обозначение точки	Координаты	
	X	Y
н584	378364.75	2194364.25
н583	378397.61	2194435.31
н585	378359.21	2194444.07
н1128	378353.99	2194445.38
н1129	378351.07	2194439.71
н1130	378346.02	2194441.66
н587	378310.41	2194376.88
н1131	378317.50	2194375.08
н1132	378320.41	2194379.69
н1133	378322.13	2194383.46
н1134	378327.27	2194381.48
н1135	378325.23	2194376.70
н588	378323.25	2194373.52
н589	378329.10	2194372.14
н584	378364.75	2194364.25

Площадь участка 3983 кв.м

Каталог координат характерных точек границ земельного участка
47:23:0000000:79:ЗУ6

Вид разрешенного использования - «Автомобильный транспорт»

Категория земель – «Земли промышленности, энергетики, транспорта, связи, радиовещания, телевидения, информатики, землями для обеспечения космической деятельности, землями обороны, безопасности и землями иного специального назначения»

Система координат МСК-47 зона 2

Условное обозначение точки	Координаты	
	X	Y
н587	378310.41	2194376.88
н1130	378346.02	2194441.66
н1136	378343.61	2194442.59
н590	378344.46	2194447.77
н591	378332.64	2194450.73
н592	378231.45	2194478.27
н593	378024.80	2194550.87
н594	377966.01	2194576.25
н595	377967.22	2194748.68
н1137	377967.23	2194754.42
н1138	377962.22	2194754.27
н1139	377961.67	2194772.86
н1140	377967.39	2194771.89
н596	377967.41	2194775.34
н597	378012.87	2194783.65
н598	378058.85	2194807.52
н599	377467.80	2194722.03
н600	377516.49	2194681.36
н601	377680.50	2194611.45
н602	377691.39	2194614.15
н603	377698.53	2194617.63
н1141	377702.24	2194612.79
н1142	377696.16	2194609.43
н1143	377690.31	2194607.22
н604	377714.40	2194596.94
н605	377895.47	2194513.93
н606	378006.16	2194471.25
н607	378118.99	2194431.94
н608	378188.08	2194410.35
н609	378304.13	2194378.47
н587	378310.41	2194376.88
н1144	377917.26	2194759.04
н1145	377917.07	2194765.34
н1146	377892.34	2194762.32
н1147	377873.71	2194757.84
н1148	377854.28	2194750.60
н1149	377840.69	2194743.61
н1150	377827.00	2194734.66
н1151	377814.40	2194724.32

н1152	377792.05	2194701.78
н1153	377765.66	2194674.74
н1154	377749.84	2194666.20
н1155	377759.32	2194654.82
н1156	377768.52	2194671.94
н1157	377794.79	2194698.86
н1158	377816.46	2194720.79
н1159	377830.18	2194732.02
н1160	377842.17	2194739.84
н1161	377856.65	2194747.28
н1162	377875.79	2194754.28
н1163	377892.85	2194758.14
н1144	377917.26	2194759.04

Площадь участка 111875 кв.м

Каталог координат характерных точек границ земельного участка 47:23:0000000:79:ЗУ7

Вид разрешенного использования - «Автомобильный транспорт»

Категория земель – «Земли промышленности, энергетики, транспорта, связи, радиовещания, телевидения, информатики, землями для обеспечения космической деятельности, землями обороны, безопасности и землями иного специального назначения»

Система координат МСК-47 зона 2

Условное обозначение точки	Координаты	
	X	Y
н610	378457.97	2194865.31
н611	378456.14	2194882.18
н612	378437.24	2194879.44
н613	378439.70	2194862.61
н610	378457.97	2194865.31

Площадь участка 319 кв.м

Каталог координат характерных точек границ земельного участка 47:23:0000000:79:ЗУ8

Вид разрешенного использования - «Автомобильный транспорт»

Категория земель – «Земли промышленности, энергетики, транспорта, связи, радиовещания, телевидения, информатики, землями для обеспечения космической деятельности, землями обороны, безопасности и землями иного специального назначения»

Система координат МСК-47 зона 2

Условное обозначение точки	Координаты	
	X	Y
н614	378452.80	2194912.00
н623	378451.08	2194928.98
н616	378430.45	2194925.94
н615	378432.92	2194909.12
н614	378452.80	2194912.00

Площадь участка 349 кв.м

Каталог координат характерных точек границ земельного участка 47:23:0000000:311:ЗУ4

Вид разрешенного использования - «Автомобильный транспорт»

Категория земель – «Земли промышленности, энергетики, транспорта, связи, радиовещания, телевидения, информатики, землями для обеспечения космической деятельности, землями обороны, безопасности и землями иного специального назначения»

Система координат МСК-47 зона 2

Условное обозначение точки	Координаты	
	X	Y
н613	378439.70	2194862.61
н612	378437.24	2194879.44
н611	378456.14	2194882.18
н614	378452.80	2194912.00
н615	378432.92	2194909.12
н616	378430.45	2194925.94
н617	378135.67	2194883.30
н618	377288.00	2194760.70
н619	376709.16	2194674.99
н620	376523.82	2194647.54
н621	376535.57	2194584.62
н622	377297.38	2194697.38
н599	377467.80	2194722.03
н598	378058.85	2194807.52
н613	378439.70	2194862.61

Площадь участка 123823 кв.м

Каталог координат характерных точек границ земельного участка 47:23:0000000:79:ЗУ9

Вид разрешенного использования - «Автомобильный транспорт»

Категория земель – «Земли промышленности, энергетики, транспорта, связи, радиовещания, телевидения, информатики, землями для обеспечения космической деятельности, землями обороны, безопасности и землями иного специального назначения»

Система координат МСК-47 зона 2

Условное обозначение точки	Координаты	
	X	Y
н617	378135.67	2194883.30
н624	377808.77	2194863.70
н625	377689.32	2194852.03
н626	377474.06	2194821.21
н627	377376.50	2194885.95
н628	377372.04	2194909.05
н629	377362.37	2194908.03
н630	377365.07	2194893.57
н631	377000.66	2195183.72
н632	376862.24	2195287.63
н633	376742.27	2195368.56
н634	376629.15	2195437.60
н635	376505.06	2195506.48
н636	376338.65	2195587.13
н637	376329.61	2195541.95
н638	376326.07	2195507.57
н639	376448.91	2195448.01
н640	376598.62	2195365.71
н641	376705.83	2195299.79
н642	376816.75	2195220.17
н643	376962.94	2195106.96
н644	376970.47	2195088.35
н645	376964.85	2195062.98
н646	376943.87	2195025.63
н647	376921.02	2194969.50
н648	376912.38	2194975.73
н649	376908.61	2194968.80
н650	376920.41	2194960.18
н651	376915.18	2194938.18
н652	376909.78	2194889.95
н653	376912.57	2194834.96
н654	376925.68	2194765.51
н655	376826.34	2194699.95
н619	376709.16	2194674.99
н618	377288.00	2194760.70
н617	378135.67	2194883.30

Площадь участка 22529 кв.м

Каталог координат характерных точек границ земельного участка 47:23:0713002:ЗУ1

Вид разрешенного использования - «Автомобильный транспорт»

Категория земель – «Земли промышленности, энергетики, транспорта, связи, радиовещания, телевидения, информатики, землями для обеспечения космической деятельности, землями обороны, безопасности и землями иного специального назначения»

Система координат МСК-47 зона 2

Условное обозначение точки	Координаты	
	X	Y
н638	376326.07	2195507.57
н637	376329.61	2195541.95
н636	376338.65	2195587.13
н656	376235.38	2195631.54
н657	376222.31	2195553.07
н638	376326.07	2195507.57

Площадь участка 8680 кв.м

Каталог координат характерных точек границ земельного участка 47:23:0713002:157:ЗУ1

Вид разрешенного использования - «Автомобильный транспорт»

Категория земель – «Земли промышленности, энергетики, транспорта, связи, радиовещания, телевидения, информатики, землями для обеспечения космической деятельности, землями обороны, безопасности и землями иного специального назначения»

Система координат МСК-47 зона 2

Условное обозначение точки	Координаты	
	X	Y
н657	376222.31	2195553.07
н656	376235.38	2195631.54
н658	376116.41	2195677.23
н659	375995.53	2195718.48
н660	375881.15	2195752.15
н661	375769.15	2195785.72
н662	375747.60	2195789.96
н663	375686.80	2195769.72
н664	375696.83	2195754.09
н665	375809.40	2195696.02
н666	375818.90	2195688.51
н667	375975.32	2195643.42
н668	376075.77	2195608.06
н669	376070.91	2195594.64

н670	376106.69	2195581.45
н671	376111.73	2195594.60
н657	376222.31	2195553.07

Площадь участка 41686 кв.м

Каталог координат характерных точек границ земельного участка 47:23:0713002:156:ЗУ1

Вид разрешенного использования - «Автомобильный транспорт»

Категория земель – «Земли промышленности, энергетики, транспорта, связи, радиовещания, телевидения, информатики, землями для обеспечения космической деятельности, землями обороны, безопасности и землями иного специального назначения»

Система координат МСК-47 зона 2

Условное обозначение точки	Координаты	
	X	Y
н666	375818.90	2195688.51
н665	375809.40	2195696.02
н664	375696.83	2195754.09
н663	375686.80	2195769.72
н672	375603.80	2195741.49
н673	375593.75	2195737.99
н674	375729.74	2195710.41
н666	375818.90	2195688.51

Площадь участка 5140 кв.м

Каталог координат характерных точек границ земельного участка 47:23:0000000:79:ЗУ10

Вид разрешенного использования - «Автомобильный транспорт»

Категория земель – «Земли промышленности, энергетики, транспорта, связи, радиовещания, телевидения, информатики, землями для обеспечения космической деятельности, землями обороны, безопасности и землями иного специального назначения»

Система координат МСК-47 зона 2

Условное обозначение точки	Координаты	
	X	Y
н662	375747.60	2195789.96
н675	375666.02	2195805.96
н676	375454.49	2195837.96
н677	375483.57	2195755.25
н673	375593.75	2195737.99

н678	375603.57	2195741.42
н663	375686.80	2195769.72
н662	375747.60	2195789.96

Площадь участка 15975 кв.м

Каталог координат характерных точек границ земельного участка 47:23:0713002:ЗУ2

Вид разрешенного использования - «Автомобильный транспорт»
Категория земель – «Земли промышленности, энергетики, транспорта, связи, радиовещания, телевидения, информатики, землями для обеспечения космической деятельности, землями обороны, безопасности и землями иного специального назначения»

Система координат МСК-47 зона 2

Условное обозначение точки	Координаты	
	X	Y
н677	375483.57	2195755.25
н676	375454.49	2195837.96
н678	375288.05	2195855.23
н679	375308.70	2195775.68
н677	375483.57	2195755.25

Площадь участка 13377 кв.м

Каталог координат характерных точек границ земельного участка 47:23:0000000:79:ЗУ11

Вид разрешенного использования - «Автомобильный транспорт»
Категория земель – «Земли промышленности, энергетики, транспорта, связи, радиовещания, телевидения, информатики, землями для обеспечения космической деятельности, землями обороны, безопасности и землями иного специального назначения»

Система координат МСК-47 зона 2

Условное обозначение точки	Координаты	
	X	Y
н679	375308.70	2195775.68
н678	375288.05	2195855.23
н680	375122.56	2195864.87
н681	375114.95	2195851.12
н682	375086.84	2195866.58
н683	374659.95	2195889.19
н684	374656.35	2195904.11
н685	374642.69	2195928.70
н686	374617.27	2195913.73
н687	374624.21	2195901.84

н688	374662.73	2195834.57
н689	374713.41	2195748.58
н690	374731.88	2195747.54
н691	374731.80	2195807.61
н679	375308.70	2195775.68

Площадь участка 53449 кв.м

Каталог координат характерных точек границ земельного участка 47:23:0713002:150:ЗУ1

Вид разрешенного использования - «Автомобильный транспорт»

Категория земель – «Земли промышленности, энергетики, транспорта, связи, радиовещания, телевидения, информатики, землями для обеспечения космической деятельности, землями обороны, безопасности и землями иного специального назначения»

Система координат МСК-47 зона 2

Условное обозначение точки	Координаты	
	X	Y
н689	374713.41	2195748.58
н688	374662.73	2195834.57
н687	374624.21	2195901.84
н686	374617.27	2195913.73
н692	374603.26	2195902.05
н693	374562.17	2195903.24
н694	374561.97	2195894.35
н695	374071.88	2195920.19
н696	374079.14	2195915.82
н697	374130.97	2195839.44
н698	374619.81	2195813.69
н699	374620.96	2195753.68
н689	374713.41	2195748.58

Площадь участка 47940 кв.м

Каталог координат характерных точек границ земельного участка 47:23:0713002:ЗУ3

Вид разрешенного использования - «Автомобильный транспорт»

Категория земель – «Земли промышленности, энергетики, транспорта, связи, радиовещания, телевидения, информатики, землями для обеспечения космической деятельности, землями обороны, безопасности и землями иного специального назначения»

Система координат МСК-47 зона 2

Условное обозначение точки	Координаты	
	X	Y
н697	374130.97	2195839.44

н696	374079.14	2195915.82
н695	374071.88	2195920.19
н700	373988.97	2195925.28
н701	374055.96	2195864.43
н702	374065.55	2195842.89
н697	374130.97	2195839.44

Площадь участка 5494 кв.м

Каталог координат характерных точек границ земельного участка 47:23:0000000:79:ЗУ12

Вид разрешенного использования - «Автомобильный транспорт»

Категория земель – «Земли промышленности, энергетики, транспорта, связи, радиовещания, телевидения, информатики, землями для обеспечения космической деятельности, землями обороны, безопасности и землями иного специального назначения»

Система координат МСК-47 зона 2

Условное обозначение точки	Координаты	
	X	Y
н702	374065.55	2195842.89
н701	374055.96	2195864.43
н700	373988.97	2195925.28
н703	373325.20	2195959.60
н704	373032.88	2195980.47
н705	373036.77	2196132.75
н706	372777.18	2196145.26
н707	372773.13	2195993.96
н708	372652.53	2195996.09
н709	372494.77	2195990.91
н710	372296.30	2195976.74
н711	372115.71	2195952.47
н712	372118.92	2195937.78
н713	372137.59	2195877.77
н714	372317.89	2195901.26
н715	372482.50	2195912.88
н716	372644.84	2195907.39
н717	372767.58	2195898.81
н718	372765.53	2195751.23
н719	373024.14	2195741.33
н720	373027.84	2195893.37
н702	374065.55	2195842.89

Площадь участка 235878 кв.м

Каталог координат характерных точек границ земельного участка 47:23:0713002:137:ЗУ1

Вид разрешенного использования - «Автомобильный транспорт»

Категория земель – «Земли промышленности, энергетики, транспорта, связи, радиовещания, телевидения, информатики, землями для обеспечения космической деятельности, землями обороны, безопасности и землями иного специального назначения»

Система координат МСК-47 зона 2

Условное обозначение точки	Координаты	
	X	Y
н713	372137.59	2195877.77
н712	372118.92	2195937.78
н711	372115.71	2195952.47
н721	371966.41	2195924.53
н722	371836.87	2195893.57
н723	371748.45	2195869.37
н724	371747.82	2195871.81
н725	371698.68	2195858.34
н726	371706.95	2195843.31
н727	371746.96	2195769.98
н728	371747.78	2195769.72
н729	371749.30	2195770.27
н730	371751.14	2195772.13
н731	371763.44	2195778.10
н732	371904.29	2195854.17
н733	371913.29	2195857.46
н734	371918.95	2195848.90
н735	371926.15	2195835.94
н736	372030.01	2195858.40
н713	372137.59	2195877.77

Площадь участка 31866 кв.м

Каталог координат характерных точек границ земельного участка 47:23:0713002:155:ЗУ1

Вид разрешенного использования - «Автомобильный транспорт»

Категория земель – «Земли промышленности, энергетики, транспорта, связи, радиовещания, телевидения, информатики, землями для обеспечения космической деятельности, землями обороны, безопасности и землями иного специального назначения»

Система координат МСК-47 зона 2

Условное обозначение точки	Координаты	
	X	Y
н737	371932.51	2195824.51
н735	371926.15	2195835.94

н734	371918.95	2195848.90
н733	371913.29	2195857.46
н732	371904.29	2195854.17
н731	371763.44	2195778.10
н730	371751.14	2195772.13
н729	371749.30	2195770.27
н728	371747.78	2195769.72
н737	371932.51	2195824.51

Площадь участка 3702 кв.м

Каталог координат характерных точек границ земельного участка 47:23:0713002:155:ЗУ2

Вид разрешенного использования - «Автомобильный транспорт»

Категория земель – «Земли промышленности, энергетики, транспорта, связи, радиовещания, телевидения, информатики, землями для обеспечения космической деятельности, землями обороны, безопасности и землями иного специального назначения»

Система координат МСК-47 зона 2

Условное обозначение точки	Координаты	
	X	Y
н728	371747.78	2195769.72
н727	371746.96	2195769.98
н726	371706.95	2195843.31
н725	371698.68	2195858.34
н738	371675.92	2195852.10
н739	371676.55	2195849.66
н740	371504.66	2195804.52
н741	371542.40	2195733.75
н742	371549.17	2195721.06
н728	371747.78	2195769.72

Площадь участка 19045 кв.м

Каталог координат характерных точек границ земельного участка 47:23:0713002:127:ЗУ1

Вид разрешенного использования - «Автомобильный транспорт»

Категория земель – «Земли промышленности, энергетики, транспорта, связи, радиовещания, телевидения, информатики, землями для обеспечения космической деятельности, землями обороны, безопасности и землями иного специального назначения»

Система координат МСК-47 зона 2

Условное обозначение точки	Координаты	
	X	Y
н741	371542.40	2195733.75

н740	371504.66	2195804.52
н743	371448.86	2195790.39
н744	371431.94	2195705.77
н741	371542.40	2195733.75

Площадь участка 6678 кв.м

Каталог координат характерных точек границ земельного участка 47:23:0713002:ЗУ4

Вид разрешенного использования - «Автомобильный транспорт»

Категория земель – «Земли промышленности, энергетики, транспорта, связи, радиовещания, телевидения, информатики, землями для обеспечения космической деятельности, землями обороны, безопасности и землями иного специального назначения»

Система координат МСК-47 зона 2

Условное обозначение точки	Координаты	
	X	Y
н744	371431.94	2195705.77
н743	371448.86	2195790.39
н745	371436.13	2195787.12
н746	371419.72	2195702.68
н744	371431.94	2195705.77

Площадь участка 1002 кв.м

Каталог координат характерных точек границ земельного участка 47:23:0713002:80:ЗУ1

Вид разрешенного использования - «Автомобильный транспорт»

Категория земель – «Земли промышленности, энергетики, транспорта, связи, радиовещания, телевидения, информатики, землями для обеспечения космической деятельности, землями обороны, безопасности и землями иного специального назначения»

Система координат МСК-47 зона 2

Условное обозначение точки	Координаты	
	X	Y
н746	371419.72	2195702.68
н745	371436.13	2195787.12
н747	371153.51	2195717.93
н748	371160.59	2195675.99
н749	371166.46	2195641.19
н746	371419.72	2195702.68

Площадь участка 21480 кв.м

Каталог координат характерных точек границ земельного участка 47:23:0713002:166:ЗУ1

Вид разрешенного использования - «Автомобильный транспорт»

Категория земель – «Земли промышленности, энергетики, транспорта, связи, радиовещания, телевидения, информатики, землями для обеспечения космической деятельности, землями обороны, безопасности и землями иного специального назначения»

Система координат МСК-47 зона 2

Условное обозначение точки	Координаты	
	X	Y
н750	371160.89	2195674.18
н757	371160.58	2195675.99
н758	371153.50	2195717.93
н759	371075.26	2195699.74
н760	371072.87	2195732.33
н761	371063.86	2195755.79
н762	371048.49	2195779.70
н763	371044.79	2195779.98
н764	371053.91	2195683.50
н752	371054.00	2195682.57
н751	371066.04	2195681.63
н750	371160.89	2195674.18

Площадь участка 4457 кв.м

Каталог координат характерных точек границ земельного участка 47:23:0713002:167

Вид разрешенного использования - «Автомобильный транспорт»

Категория земель – «Земли промышленности, энергетики, транспорта, связи, радиовещания, телевидения, информатики, землями для обеспечения космической деятельности, землями обороны, безопасности и землями иного специального назначения»

Система координат МСК-47 зона 2

Условное обозначение точки	Координаты	
	X	Y
н754	371049.82	2195596.55
н752	371054.00	2195682.57
н780	370943.28	2195691.29
н781	370934.27	2195692.01
н782	370934.61	2195685.96
н778	370938.83	2195604.60
н754	371049.82	2195596.55

Площадь участка 10000 кв.м

Каталог координат характерных точек границ земельного участка 47:23:0713002:165:ЗУ1

Вид разрешенного использования - «Автомобильный транспорт»

Категория земель – «Земли промышленности, энергетики, транспорта, связи, радиовещания, телевидения, информатики, землями для обеспечения космической деятельности, землями обороны, безопасности и землями иного специального назначения»

Система координат МСК-47 зона 2

Условное обозначение точки	Координаты	
	X	Y
н749	371166.46	2195641.19
н750	371160.89	2195674.18
н751	371066.04	2195681.63
н752	371054.00	2195682.57
н753	371053.71	2195676.57
н754	371049.82	2195596.55
н755	371070.12	2195595.08
н756	371071.54	2195619.39
н749	371166.46	2195641.19

Площадь участка 6064 кв.м

Каталог координат характерных точек границ земельного участка 47:23:0713002:168

Вид разрешенного использования - «Автомобильный транспорт»

Категория земель – «Земли промышленности, энергетики, транспорта, связи, радиовещания, телевидения, информатики, землями для обеспечения космической деятельности, землями обороны, безопасности и землями иного специального назначения»

Система координат МСК-47 зона 2

Условное обозначение точки	Координаты	
	X	Y
н752	371054.00	2195682.57
н764	371053.91	2195683.50
н763	371044.79	2195779.98
н783	370948.21	2195787.18
н780	370943.28	2195691.29
н752	371054.00	2195682.57

Площадь участка 10000* кв.м

Каталог координат характерных точек границ земельного участка 47:23:0713002:170

Вид разрешенного использования - «Автомобильный транспорт»

Категория земель – «Земли промышленности, энергетики, транспорта, связи, радиовещания, телевидения, информатики, землями для обеспечения космической деятельности, землями обороны, безопасности и землями иного специального назначения»

Система координат МСК-47 зона 2

Условное обозначение точки	Координаты	
	X	Y
н797	370935.19	2195533.90
н800	370937.19	2195572.74
н778	370938.83	2195604.60
н782	370934.61	2195685.96
н781	370934.27	2195692.01
н801	370859.77	2195698.11
н802	370859.25	2195692.14
н803	370849.61	2195583.03
н798	370845.98	2195542.03
н797	370935.19	2195533.90

Площадь участка 13226* кв.м

Каталог координат характерных точек границ земельного участка 47:23:0713002:171

Вид разрешенного использования - «Автомобильный транспорт»

Категория земель – «Земли промышленности, энергетики, транспорта, связи, радиовещания, телевидения, информатики, землями для обеспечения космической деятельности, землями обороны, безопасности и землями иного специального назначения»

Система координат МСК-47 зона 2

Условное обозначение точки	Координаты	
	X	Y
н798	370845.98	2195542.03
н803	370849.61	2195583.03
н802	370859.25	2195692.14
н801	370859.77	2195698.11
н804	370777.18	2195704.88
н805	370776.38	2195698.92
н806	370762.22	2195593.28
н799	370756.46	2195550.21
н798	370845.98	2195542.03

Площадь участка 13500* кв.м

Каталог координат характерных точек границ земельного участка 47:23:0713002:169

Вид разрешенного использования - «Автомобильный транспорт»

Категория земель – «Земли промышленности, энергетики, транспорта, связи, радиовещания, телевидения, информатики, землями для обеспечения космической деятельности, землями обороны, безопасности и землями иного специального назначения»

Система координат МСК-47 зона 2

Условное обозначение точки	Координаты	
	X	Y
н776	370931.65	2195464.77
н796	370934.71	2195524.45
н797	370935.19	2195533.90
н798	370845.98	2195542.03
н799	370756.46	2195550.21
н800	370747.41	2195482.77
н776	370931.65	2195464.77

Площадь участка 12500* кв.м

Каталог координат характерных точек границ земельного участка 47:23:0713002:104

Вид разрешенного использования - «Автомобильный транспорт»

Категория земель – «Земли промышленности, энергетики, транспорта, связи, радиовещания, телевидения, информатики, землями для обеспечения космической деятельности, землями обороны, безопасности и землями иного специального назначения»

Система координат МСК-47 зона 2

Условное обозначение точки	Координаты	
	X	Y
н767	370926.36	2195362.05
н766	370930.66	2195445.58
н776	370931.65	2195464.77
н795	370747.42	2195482.77
н789	370733.28	2195377.10
н767	370926.36	2195362.05

Площадь участка 19815* кв.м

Каталог координат характерных точек границ земельного участка 47:23:0713002:107

Вид разрешенного использования - «Автомобильный транспорт»

Категория земель – «Земли промышленности, энергетики, транспорта, связи, радиовещания, телевидения, информатики, землями для обеспечения космической деятельности, землями обороны, безопасности и землями иного специального назначения»

Система координат МСК-47 зона 2

Условное обозначение точки	Координаты	
	X	Y
н780	370943.28	2195691.29
н783	370948.21	2195787.18
н787	370949.69	2195815.88
н807	370793.19	2195824.30
н804	370777.18	2195704.88
н801	370859.77	2195698.11
н781	370934.27	2195692.01
н780	370943.28	2195691.29

Площадь участка 19802* кв.м

Каталог координат характерных точек границ земельного участка 47:23:0713002:92:ЗУ1

Вид разрешенного использования - «Автомобильный транспорт»

Категория земель – «Земли промышленности, энергетики, транспорта, связи, радиовещания, телевидения, информатики, землями для обеспечения космической деятельности, землями обороны, безопасности и землями иного специального назначения»

Система координат МСК-47 зона 2

Условное обозначение точки	Координаты	
	X	Y
н774	371059.76	2195515.22
н777	371065.05	2195539.79
н755	371070.12	2195595.08
н754	371049.82	2195596.55
н778	370938.83	2195604.60
н779	370937.20	2195572.76
н775	370934.72	2195524.45
н774	371059.76	2195515.22

Площадь участка 10405 кв.м

Каталог координат характерных точек границ земельного участка 47:23:0713002:91:ЗУ1

Вид разрешенного использования - «Автомобильный транспорт»

Категория земель – «Земли промышленности, энергетики, транспорта, связи, радиовещания, телевидения, информатики, землями для обеспечения космической деятельности, землями обороны, безопасности и землями иного специального назначения»

Система координат МСК-47 зона 2

Условное обозначение точки	Координаты	
	X	Y
н765	371026.00	2195441.26
н772	371043.04	2195470.33
н773	371050.94	2195488.30
н774	371059.76	2195515.22
н775	370934.72	2195524.45
н776	370931.65	2195464.77
н766	370930.66	2195445.58
н765	371026.00	2195441.26

Площадь участка 8715 кв.м

Каталог координат характерных точек границ земельного участка 47:23:0713002:90:ЗУ1

Вид разрешенного использования - «Автомобильный транспорт»

Категория земель – «Земли промышленности, энергетики, транспорта, связи, радиовещания, телевидения, информатики, землями для обеспечения космической деятельности, землями обороны, безопасности и землями иного специального назначения»

Система координат МСК-47 зона 2

Условное обозначение точки	Координаты	
	X	Y
н765	371026.00	2195441.26
н766	370930.66	2195445.58
н767	370926.36	2195362.05
н768	370951.11	2195374.00
н769	370975.94	2195390.16
н770	370993.47	2195404.87
н771	371011.62	2195423.26
н765	371026.00	2195441.26

Площадь участка 4717 кв.м

Каталог координат характерных точек границ земельного участка 47:23:0713002:103:ЗУ1

Вид разрешенного использования - «Автомобильный транспорт»

Категория земель – «Земли промышленности, энергетики, транспорта, связи, радиовещания, телевидения, информатики, землями для обеспечения космической деятельности, землями обороны, безопасности и землями иного специального назначения»

Система координат МСК-47 зона 2

Условное обозначение точки	Координаты	
	X	Y
н767	370926.36	2195362.05
н789	370733.28	2195377.10
н790	370730.23	2195354.32
н791	370800.29	2195345.71
н792	370833.79	2195343.80
н793	370867.17	2195345.46
н794	370899.96	2195352.32
н767	370926.36	2195362.05

Площадь участка 4028 кв.м

Каталог координат характерных точек границ земельного участка 47:23:0713002:95:ЗУ1

Вид разрешенного использования - «Автомобильный транспорт»

Категория земель – «Земли промышленности, энергетики, транспорта, связи, радиовещания, телевидения, информатики, землями для обеспечения космической деятельности, землями обороны, безопасности и землями иного специального назначения»

Система координат МСК-47 зона 2

Условное обозначение точки	Координаты	
	X	Y
н784	371048.47	2195779.72
н785	371022.76	2195801.85
н786	370989.57	2195816.18
н787	370949.69	2195815.88
н788	370948.22	2195787.18
н784	371048.47	2195779.72

Площадь участка 2363 кв.м

Каталог координат характерных точек границ земельного участка
47:23:0713002:ЗУ5

Вид разрешенного использования - «Автомобильный транспорт»

Категория земель – «Земли промышленности, энергетики, транспорта, связи, радиовещания, телевидения, информатики, землями для обеспечения космической деятельности, землями обороны, безопасности и землями иного специального назначения»

Система координат МСК-47 зона 2

Условное обозначение точки	Координаты	
	X	Y
н808	370694.00	2195075.40
н809	370695.51	2195095.14
н810	370705.15	2195167.13
н811	370719.77	2195276.26
н790	370730.23	2195354.32
н789	370733.28	2195377.10
н800	370747.41	2195482.77
н799	370756.46	2195550.21
н806	370762.22	2195593.28
н805	370776.38	2195698.92
н804	370777.18	2195704.88
н807	370793.19	2195824.30
н812	370792.70	2195874.61
н813	370782.29	2195916.76
н814	370754.00	2195959.42
н815	370685.06	2196035.25
н816	370649.20	2196058.53
н817	370619.23	2196101.50
н818	370602.41	2196084.20
н819	370638.32	2196047.39
н820	370680.72	2196005.30
н821	370726.68	2195959.67
н822	370750.48	2195928.02
н823	370761.59	2195900.36
н824	370768.58	2195876.01
н825	370769.38	2195852.23
н826	370767.99	2195829.88
н827	370750.35	2195706.05
н828	370701.18	2195371.42
н829	370685.84	2195264.74
н830	370660.80	2195080.19
н808	370694.00	2195075.40

Площадь участка 29641 кв.м

Каталог координат характерных точек границ земельного участка
47:23:0000000:ЗУ3

Вид разрешенного использования - «Автомобильный транспорт»

Категория земель – «Земли промышленности, энергетики, транспорта, связи, радиовещания, телевидения, информатики, землями для обеспечения космической деятельности, землями обороны, безопасности и землями иного специального назначения»

Система координат МСК-47 зона 2

Условное обозначение точки	Координаты	
	X	Y
н829	370685.84	2195264.74
н828	370701.18	2195371.42
н827	370750.35	2195706.05
н826	370767.99	2195829.88
н825	370769.38	2195852.23
н824	370768.58	2195876.01
н823	370761.59	2195900.36
н822	370750.48	2195928.02
н821	370726.68	2195959.67
н820	370680.72	2196005.30
н819	370638.32	2196047.39
н818	370602.41	2196084.20
н831	370587.10	2196068.39
н832	370622.70	2196031.90
н833	370665.22	2195989.68
н834	370710.05	2195945.18
н835	370731.15	2195917.12
н836	370740.76	2195893.21
н837	370746.68	2195872.55
н838	370747.36	2195852.54
н839	370746.09	2195832.11
н840	370728.58	2195709.20
н841	370679.41	2195374.59
н842	370664.05	2195267.79
н843	370639.03	2195083.34
н830	370660.80	2195080.19

Площадь участка 23401 кв.м

Каталог координат характерных точек границ земельного участка
47:23:0000000:ЗУ2

Вид разрешенного использования - «Автомобильный транспорт»

Категория земель – «Земли промышленности, энергетики, транспорта, связи, радиовещания, телевидения, информатики, землями для обеспечения космической деятельности, землями обороны, безопасности и землями иного специального назначения»

Система координат МСК-47 зона 2

Условное обозначение точки	Координаты	
	X	Y
н843	370639.03	2195083.34
н842	370664.05	2195267.79
н841	370679.41	2195374.59
н840	370728.58	2195709.20
н839	370746.09	2195832.11
н838	370747.36	2195852.54
н837	370746.68	2195872.55
н836	370740.76	2195893.21
н835	370731.15	2195917.12
н834	370710.05	2195945.18
н833	370665.22	2195989.68
н832	370622.70	2196031.90
н831	370587.10	2196068.39
н844	370573.94	2196054.81
н845	370693.11	2195937.07
н846	370734.14	2195905.30
н847	370731.86	2195888.98
н848	370719.39	2195799.79
н849	370703.80	2195688.28
н850	370696.90	2195638.99
н851	370693.65	2195615.74
н852	370679.25	2195512.70
н853	370663.14	2195397.52
н854	370654.85	2195373.85
н855	370638.06	2195252.05
н856	370615.29	2195086.77
н843	370639.03	2195083.34

Площадь участка 21385 кв.м

Каталог координат характерных точек границ земельного участка 47:23:0713003:122:ЗУ1

Вид разрешенного использования - «Автомобильный транспорт»

Категория земель – «Земли промышленности, энергетики, транспорта, связи, радиовещания, телевидения, информатики, землями для обеспечения космической деятельности, землями обороны, безопасности и землями иного специального назначения»

Система координат МСК-47 зона 2

Условное обозначение точки	Координаты	
	X	Y
н846	370734.14	2195905.30
н845	370693.11	2195937.07
н847	370731.86	2195888.98
н846	370734.14	2195905.30

Площадь участка 371 кв.м

Каталог координат характерных точек границ земельного участка 47:23:0713003:119:ЗУ1

Вид разрешенного использования - «Автомобильный транспорт»

Категория земель – «Земли промышленности, энергетики, транспорта, связи, радиовещания, телевидения, информатики, землями для обеспечения космической деятельности, землями обороны, безопасности и землями иного специального назначения»

Система координат МСК-47 зона 2

Условное обозначение точки	Координаты	
	X	Y
н852	370679.25	2195512.70
н851	370693.65	2195615.74
н857	370678.18	2195619.66
н858	370659.12	2195612.10
н859	370471.76	2195565.67
н860	370471.18	2195555.58
н852	370679.25	2195512.70

Площадь участка 12690 кв.м

Каталог координат характерных точек границ земельного участка 47:23:0713003:120:ЗУ1

Вид разрешенного использования - «Автомобильный транспорт»

Категория земель – «Земли промышленности, энергетики, транспорта, связи, радиовещания, телевидения, информатики, землями для обеспечения космической деятельности, землями обороны, безопасности и землями иного специального назначения»

Система координат МСК-47 зона 2

Условное обозначение точки	Координаты	
	X	Y
н850	370696.90	2195638.99
н857	370678.18	2195619.66
н851	370693.65	2195615.74
н850	370696.90	2195638.99

Площадь участка 186 кв.м

Каталог координат характерных точек границ земельного участка 47:23:0713003:118:ЗУ1

Вид разрешенного использования - «Автомобильный транспорт»

Категория земель – «Земли промышленности, энергетики, транспорта, связи, радиовещания, телевидения, информатики, землями для обеспечения космической деятельности, землями обороны, безопасности и землями иного специального назначения»

Система координат МСК-47 зона 2

Условное обозначение точки	Координаты	
	X	Y
н862	370645.16	2195519.73
н860	370471.18	2195555.58
н863	370466.89	2195481.54
н864	370504.76	2195489.82
н865	370499.65	2195485.53
н866	370505.48	2195478.94
н867	370524.41	2195494.19
н862	370645.16	2195519.73

Площадь участка 6628 кв.м

Каталог координат характерных точек границ земельного участка 47:23:0713003:118:ЗУ2

Вид разрешенного использования - «Автомобильный транспорт»

Категория земель – «Земли промышленности, энергетики, транспорта, связи, радиовещания, телевидения, информатики, землями для обеспечения космической деятельности, землями обороны, безопасности и землями иного специального назначения»

Система координат МСК-47 зона 2

Условное обозначение точки	Координаты	
	X	Y
н852	370677.47	2195499.95
н1376	370679.25	2195512.70
н862	370645.16	2195519.73
н852	370677.47	2195499.95

Площадь участка 224 кв.м

Каталог координат характерных точек границ земельного участка 47:23:0000000:226:ЗУ1

Вид разрешенного использования - «Автомобильный транспорт»

Категория земель – «Земли промышленности, энергетики, транспорта, связи, радиовещания, телевидения, информатики, землями для обеспечения космической деятельности, землями обороны, безопасности и землями иного специального назначения»

Система координат МСК-47 зона 2

Условное обозначение точки	Координаты	
	X	Y
н868	370407.85	2195551.57
н870	370379.34	2195545.30
н869	370403.62	2195528.48
н868	370407.85	2195551.57

Площадь участка 316 кв.м

Каталог координат характерных точек границ земельного участка 47:23:0713003:177:ЗУ1

Вид разрешенного использования - «Автомобильный транспорт»

Категория земель – «Земли промышленности, энергетики, транспорта, связи, радиовещания, телевидения, информатики, землями для обеспечения космической деятельности, землями обороны, безопасности и землями иного специального назначения»

Система координат МСК-47 зона 2

Условное обозначение точки	Координаты	
	X	Y
н863	370466.89	2195481.54
н860	370471.18	2195555.58
н859	370471.76	2195565.67
н868	370407.85	2195551.57
н869	370403.62	2195528.48
н870	370379.34	2195545.30
н871	369891.83	2195437.20
н872	369907.97	2195351.97
н873	370337.25	2195447.82
н874	370335.41	2195456.10
н863	370466.89	2195481.54

Площадь участка 49117 кв.м

Каталог координат характерных точек границ земельного участка 47:23:0000000:226:ЗУ2

Вид разрешенного использования - «Автомобильный транспорт»

Категория земель – «Земли промышленности, энергетики, транспорта, связи, радиовещания, телевидения, информатики, землями для обеспечения космической деятельности, землями обороны, безопасности и землями иного специального назначения»

Система координат МСК-47 зона 2

Условное обозначение точки	Координаты	
	X	Y
н872	369907.97	2195351.97
н871	369891.83	2195437.20
н875	369784.46	2195413.40
н876	369808.78	2195384.20
н877	369839.96	2195337.25
н872	369907.97	2195351.97

Площадь участка 7650 кв.м

Каталог координат характерных точек границ земельного участка 47:23:0713003:178:ЗУ1

Вид разрешенного использования - «Автомобильный транспорт»

Категория земель – «Земли промышленности, энергетики, транспорта, связи, радиовещания, телевидения, информатики, землями для обеспечения космической деятельности, землями обороны, безопасности и землями иного специального назначения»

Система координат МСК-47 зона 2

Условное обозначение точки	Координаты	
	X	Y
н887	369804.54	2195328.88
н886	369749.40	2195400.91
н885	369725.52	2195381.90
н884	369663.06	2195332.16
н883	369609.06	2195285.75
н887	369804.54	2195328.88

Площадь участка 8377 кв.м

Каталог координат характерных точек границ земельного участка 47:23:0000000:226:ЗУ3

Вид разрешенного использования - «Автомобильный транспорт»

Категория земель – «Земли промышленности, энергетики, транспорта, связи, радиовещания, телевидения, информатики, землями для обеспечения космической деятельности, землями обороны, безопасности и землями иного специального назначения»

Система координат МСК-47 зона 2

Условное обозначение точки	Координаты	
	X	Y
н1115	369821.48	2195332.89
н1116	369802.95	2195355.13
н1117	369791.16	2195366.93
н1118	369782.22	2195374.22
н1119	369770.29	2195378.88
н1120	369758.68	2195402.23
н1121	369757.57	2195407.44
н878	369579.35	2195367.94
н879	369582.61	2195360.44
н880	369572.78	2195325.87
н881	369525.91	2195274.29
н882	369524.75	2195269.16
н883	369609.06	2195285.75
н884	369663.06	2195332.16
н885	369725.52	2195381.90

н886	369749.40	2195400.91
н887	369804.54	2195328.88
н877	369839.96	2195337.25

Площадь участка 11632 кв.м

Каталог координат характерных точек границ земельного участка
47:23:0713003:142:ЗУ1

Вид разрешенного использования - «Автомобильный транспорт»
Категория земель – «Земли промышленности, энергетики, транспорта, связи, радиовещания, телевидения, информатики, землями для обеспечения космической деятельности, землями обороны, безопасности и землями иного специального назначения»

Система координат МСК-47 зона 2

Условное обозначение точки	Координаты	
	X	Y
н882	369524.75	2195269.16
н881	369525.91	2195274.29
н880	369572.78	2195325.87
н879	369582.61	2195360.44
н878	369579.35	2195367.94
н888	369450.96	2195339.48
н889	369451.38	2195254.72
н882	369524.75	2195269.16

Площадь участка 9504 кв.м

Каталог координат характерных точек границ земельного участка
47:23:0713003:143:ЗУ1

Вид разрешенного использования - «Автомобильный транспорт»
Категория земель – «Земли промышленности, энергетики, транспорта, связи, радиовещания, телевидения, информатики, землями для обеспечения космической деятельности, землями обороны, безопасности и землями иного специального назначения»

Система координат МСК-47 зона 2

Условное обозначение точки	Координаты	
	X	Y
н889	369451.38	2195254.72
н888	369450.96	2195339.48
н890	369351.28	2195317.39
н891	369354.18	2195235.38
н889	369451.38	2195254.72

Площадь участка 8243 кв.м

Каталог координат характерных точек границ земельного участка 47:23:0713003:144:ЗУ1

Вид разрешенного использования - «Автомобильный транспорт»

Категория земель – «Земли промышленности, энергетики, транспорта, связи, радиовещания, телевидения, информатики, землями для обеспечения космической деятельности, землями обороны, безопасности и землями иного специального назначения»

Система координат МСК-47 зона 2

Условное обозначение точки	Координаты	
	X	Y
н891	369354.18	2195235.38
н890	369351.28	2195317.39
н892	369258.54	2195296.82
н894	369235.59	2195194.77
н893	369249.58	2195210.71
н891	369354.18	2195235.38

Площадь участка 8757 кв.м

Каталог координат характерных точек границ земельного участка 47:23:0713003:145:ЗУ1

Вид разрешенного использования - «Автомобильный транспорт»

Категория земель – «Земли промышленности, энергетики, транспорта, связи, радиовещания, телевидения, информатики, землями для обеспечения космической деятельности, землями обороны, безопасности и землями иного специального назначения»

Система координат МСК-47 зона 2

Условное обозначение точки	Координаты	
	X	Y
н900	369231.69	2195177.46
н894	369235.59	2195194.77
н892	369258.54	2195296.82
н895	369147.27	2195272.14
н896	369118.96	2195194.00
н897	369142.94	2195186.73
н898	369146.37	2195186.37
н900	369231.69	2195177.46

Площадь участка 11160 кв.м

Каталог координат характерных точек границ земельного участка
47:23:0713003:ЗУ8

Вид разрешенного использования - «Автомобильный транспорт»

Категория земель – «Земли промышленности, энергетики, транспорта, связи, радиовещания, телевидения, информатики, землями для обеспечения космической деятельности, землями обороны, безопасности и землями иного специального назначения»

Система координат МСК-47 зона 2

Условное обозначение точки	Координаты	
	X	Y
н1377	369161.48	2195183.13
н1331	369161.05	2195184.84
н1332	369158.94	2195185.06
н1378	369159.55	2195182.62
н1377	369161.48	2195183.13

Площадь участка 4 кв.м

Каталог координат характерных точек границ земельного участка
47:23:0713003:146:ЗУ1

Вид разрешенного использования - «Автомобильный транспорт»

Категория земель – «Земли промышленности, энергетики, транспорта, связи, радиовещания, телевидения, информатики, землями для обеспечения космической деятельности, землями обороны, безопасности и землями иного специального назначения»

Система координат МСК-47 зона 2

Условное обозначение точки	Координаты	
	X	Y
н896	369118.96	2195194.00
н895	369147.27	2195272.14
н902	369062.35	2195253.30
н901	369056.61	2195212.92
н896	369118.96	2195194.00

Площадь участка 4364 кв.м

Каталог координат характерных точек границ земельного участка
47:23:0713003:ЗУ2

Вид разрешенного использования - «Автомобильный транспорт»

Категория земель – «Земли промышленности, энергетики, транспорта, связи, радиовещания, телевидения, информатики, землями для обеспечения космической деятельности, землями обороны, безопасности и землями иного специального назначения»

Система координат МСК-47 зона 2

Условное обозначение точки	Координаты	
	X	Y
н898	369146.37	2195186.37
н897	369142.94	2195186.73
н896	369118.96	2195194.00
н901	369056.61	2195212.92
н902	369062.35	2195253.30
н903	369055.99	2195251.89
н904	369050.49	2195214.63
н905	369140.58	2195185.31
н906	369141.13	2195185.13
н898	369146.37	2195186.37

Площадь участка 351 кв.м

Каталог координат характерных точек границ земельного участка
47:23:0713003:159:ЗУ1

Вид разрешенного использования - «Автомобильный транспорт»

Категория земель – «Земли промышленности, энергетики, транспорта, связи, радиовещания, телевидения, информатики, землями для обеспечения космической деятельности, землями обороны, безопасности и землями иного специального назначения»

Система координат МСК-47 зона 2

Условное обозначение точки	Координаты	
	X	Y
н903	369055.99	2195251.89
н907	369003.18	2195240.19
н908	369016.77	2195232.85
н909	369021.20	2195230.46
н904	369050.49	2195214.63
н903	369055.99	2195251.89

Площадь участка 952 кв.м

Каталог координат характерных точек границ земельного участка 47:23:0713003:179:ЗУ1

Вид разрешенного использования - «Автомобильный транспорт»

Категория земель – «Земли промышленности, энергетики, транспорта, связи, радиовещания, телевидения, информатики, землями для обеспечения космической деятельности, землями обороны, безопасности и землями иного специального назначения»

Система координат МСК-47 зона 2

Условное обозначение точки	Координаты	
	X	Y
н906	369141.13	2195185.13
н905	369140.58	2195185.31
н904	369050.49	2195214.63
н910	369003.17	2195240.19
н911	368576.25	2195145.51
н912	368579.29	2195208.03
н913	368570.17	2195208.47
н914	368562.29	2195071.58
н915	368560.26	2195014.21
н916	368557.80	2194970.80
н917	368567.68	2194964.82
н918	368606.86	2194949.04
н919	368612.07	2194961.77
н920	368584.66	2194976.26
н921	368575.85	2194987.47
н922	368570.89	2195001.55
н923	368572.14	2195062.29
н924	368766.00	2195100.05
н925	368994.78	2195151.94
н906	369141.13	2195185.13

Площадь участка 45679 кв.м

Каталог координат характерных точек границ земельного участка 47:23:0713003:ЗУ3

Вид разрешенного использования - «Автомобильный транспорт»

Категория земель – «Земли промышленности, энергетики, транспорта, связи, радиовещания, телевидения, информатики, землями для обеспечения космической деятельности, землями обороны, безопасности и землями иного специального назначения»

Система координат МСК-47 зона 2

Условное обозначение точки	Координаты	
	X	Y
н926	368599.00	2194929.84
н918	368606.86	2194949.04
н917	368567.68	2194964.82

н916	368557.80	2194970.80
н915	368560.26	2195014.21
н914	368562.29	2195071.58
н913	368570.17	2195208.47
н927	368554.51	2195209.23
н928	368546.60	2195081.23
н929	368546.23	2195078.22
н930	368538.02	2195085.35
н931	368520.65	2195110.80
н932	368501.17	2195128.96
н933	368493.62	2195127.28
н934	368515.58	2195106.82
н935	368533.25	2195081.06
н936	368545.37	2195071.06
н937	368544.01	2195066.28
н938	368542.15	2195043.48
н939	368541.26	2195006.35
н940	368537.13	2194994.43
н941	368540.72	2194984.03
н942	368544.67	2194972.57
н943	368557.48	2194954.94
н944	368573.46	2194942.34
н926	368599.00	2194929.84

Площадь участка 5534 кв.м

Каталог координат характерных точек границ земельного участка 47:23:0000000:34:ЗУ1

Вид разрешенного использования - «Автомобильный транспорт»

Категория земель – «Земли промышленности, энергетики, транспорта, связи, радиовещания, телевидения, информатики, землями для обеспечения космической деятельности, землями обороны, безопасности и землями иного специального назначения»

Система координат МСК-47 зона 2

Условное обозначение точки	Координаты	
	X	Y
н940	368537.13	2194994.43
н939	368541.26	2195006.35
н938	368542.15	2195043.48
н945	368536.99	2195048.95
н946	368535.17	2195008.42
н940	368537.13	2194994.43

Площадь участка 264 кв.м

Каталог координат характерных точек границ земельного участка 47:23:0713003:179:ЗУ2

Вид разрешенного использования - «Автомобильный транспорт»

Категория земель – «Земли промышленности, энергетики, транспорта, связи, радиовещания, телевидения, информатики, землями для обеспечения космической деятельности, землями обороны, безопасности и землями иного специального назначения»

Система координат МСК-47 зона 2

Условное обозначение точки	Координаты	
	X	Y
н929	368546.23	2195078.22
н928	368546.60	2195081.23
н927	368554.51	2195209.23
н949	368544.88	2195209.70
н950	368541.39	2195137.88
н932	368501.17	2195128.96
н931	368520.65	2195110.80
н930	368538.02	2195085.35
н929	368546.23	2195078.22

Площадь участка 2101 кв.м

Каталог координат характерных точек границ земельного участка 47:23:0713003:179:ЗУ3

Вид разрешенного использования - «Автомобильный транспорт»

Категория земель – «Земли промышленности, энергетики, транспорта, связи, радиовещания, телевидения, информатики, землями для обеспечения космической деятельности, землями обороны, безопасности и землями иного специального назначения»

Система координат МСК-47 зона 2

Условное обозначение точки	Координаты	
	X	Y
н938	368542.15	2195043.48
н937	368544.01	2195066.28
н936	368545.37	2195071.06
н935	368533.25	2195081.06
н934	368515.58	2195106.82
н933	368493.62	2195127.28
н947	368468.33	2195121.67
н948	368530.32	2195056.01
н945	368536.99	2195048.95
н938	368542.15	2195043.48

Площадь участка 2009 кв.м

Каталог координат характерных точек границ земельного участка
47:23:0000000:34:ЗУ2

Вид разрешенного использования - «Автомобильный транспорт»
Категория земель – «Земли промышленности, энергетики, транспорта, связи, радиовещания, телевидения, информатики, землями для обеспечения космической деятельности, землями обороны, безопасности и землями иного специального назначения»

Система координат МСК-47 зона 2

Условное обозначение точки	Координаты	
	X	Y
н948	368530.32	2195056.01
н947	368468.33	2195121.67
н951	367778.03	2194968.68
н952	367855.64	2194906.47
н948	368530.32	2195056.01

Площадь участка 54193 кв.м

Каталог координат характерных точек границ земельного участка
47:23:0713003:160:ЗУ1

Вид разрешенного использования - «Автомобильный транспорт»
Категория земель – «Земли промышленности, энергетики, транспорта, связи, радиовещания, телевидения, информатики, землями для обеспечения космической деятельности, землями обороны, безопасности и землями иного специального назначения»

Система координат МСК-47 зона 2

Условное обозначение точки	Координаты	
	X	Y
н952	367855.64	2194906.47
н951	367778.03	2194968.68
н953	367312.02	2194864.14
н954	367234.55	2194843.61
н955	367052.62	2194786.46
н956	366914.83	2194734.55
н957	366802.37	2194685.59
н958	366837.27	2194617.04
н959	366957.90	2194668.27
н960	367042.91	2194700.87
н961	367226.66	2194760.90
н962	367352.90	2194794.46
н963	367737.05	2194880.04
н964	367767.58	2194876.56
н965	367799.22	2194882.57

н966	367807.51	2194895.74
н952	367855.64	2194906.47

Площадь участка 80956 кв.м

Каталог координат характерных точек границ земельного участка 47:23:0713003:ЗУ4

Вид разрешенного использования - «Автомобильный транспорт»

Категория земель – «Земли промышленности, энергетики, транспорта, связи, радиовещания, телевидения, информатики, землями для обеспечения космической деятельности, землями обороны, безопасности и землями иного специального назначения»

Система координат МСК-47 зона 2

Условное обозначение точки	Координаты	
	X	Y
н958	366837.27	2194617.04
н957	366802.37	2194685.59
н967	366789.05	2194679.31
н968	366808.96	2194641.87
н969	366825.04	2194611.60
н958	366837.27	2194617.04

Площадь участка 1078 кв.м

Каталог координат характерных точек границ земельного участка 47:23:0713003:175:ЗУ1

Вид разрешенного использования - «Автомобильный транспорт»

Категория земель – «Земли промышленности, энергетики, транспорта, связи, радиовещания, телевидения, информатики, землями для обеспечения космической деятельности, землями обороны, безопасности и землями иного специального назначения»

Система координат МСК-47 зона 2

Условное обозначение точки	Координаты	
	X	Y
н968	366808.96	2194641.87
н967	366789.05	2194679.31
н974	366760.20	2194665.70
н975	366757.10	2194681.67
н976	366750.78	2194679.16
н977	366753.96	2194662.75
н978	366685.54	2194630.46
н970	366701.34	2194596.46
н968	366808.96	2194641.87

Площадь участка 4723 кв.м

Каталог координат характерных точек границ земельного участка 47:23:0713003:131:ЗУ1

Вид разрешенного использования - «Автомобильный транспорт»

Категория земель – «Земли промышленности, энергетики, транспорта, связи, радиовещания, телевидения, информатики, землями для обеспечения космической деятельности, землями обороны, безопасности и землями иного специального назначения»

Система координат МСК-47 зона 2

Условное обозначение точки	Координаты	
	X	Y
н969	366825.04	2194611.60
н968	366808.96	2194641.87
н970	366701.34	2194596.46
н971	366551.71	2194533.23
н972	366553.12	2194470.43
н973	366667.96	2194534.75
н969	366825.04	2194611.60

Площадь участка 12771 кв.м

Каталог координат характерных точек границ земельного участка 47:23:0000000:34:ЗУ3

Вид разрешенного использования - «Автомобильный транспорт»

Категория земель – «Земли промышленности, энергетики, транспорта, связи, радиовещания, телевидения, информатики, землями для обеспечения космической деятельности, землями обороны, безопасности и землями иного специального назначения»

Система координат МСК-47 зона 2

Условное обозначение точки	Координаты	
	X	Y
н970	366701.34	2194596.46
н978	366685.54	2194630.46
н979	366609.02	2194591.14
н980	366543.46	2194554.65
н981	366536.21	2194541.08
н971	366551.71	2194533.23
н970	366701.34	2194596.46

Площадь участка 5118 кв.м

Каталог координат характерных точек границ земельного участка 47:23:0000000:79:ЗУ28

Вид разрешенного использования - «Автомобильный транспорт»

Категория земель – «Земли промышленности, энергетики, транспорта, связи, радиовещания, телевидения, информатики, землями для обеспечения космической деятельности, землями обороны, безопасности и землями иного специального назначения»

Система координат МСК-47 зона 2

Условное обозначение точки	Координаты	
	X	Y
н972	366553.12	2194470.43
н971	366551.71	2194533.22
н981	366536.21	2194541.08
н980	366543.45	2194554.65
н1122	366498.05	2194527.90
н1375	366513.48	2194513.89
н1123	366520.41	2194495.23
н1124	366525.86	2194453.96
н972	366553.12	2194470.43

Площадь участка 2921 кв.м

Каталог координат характерных точек границ земельного участка 47:23:0000000:79:ЗУ13

Вид разрешенного использования - «Автомобильный транспорт»

Категория земель – «Земли промышленности, энергетики, транспорта, связи, радиовещания, телевидения, информатики, землями для обеспечения космической деятельности, землями обороны, безопасности и землями иного специального назначения»

Система координат МСК-47 зона 2

Условное обозначение точки	Координаты	
	X	Y
н1125	366493.41	2194434.35
н1126	366497.66	2194484.85
н1127	366487.51	2194521.68
н982	366478.30	2194516.26
н983	366481.19	2194524.38
н984	366470.17	2194523.92
н985	366464.46	2194507.86
н986	366338.42	2194426.27
н987	366266.69	2194375.74
н988	366190.88	2194319.49
н989	366179.74	2194332.76
н990	366151.29	2194310.79
н991	366161.50	2194296.28

н992	366090.14	2194237.43
н993	365987.26	2194146.43
н994	365916.93	2194079.16
н995	365826.89	2193986.10
н996	365875.66	2193924.71
н997	365959.38	2194017.68
н998	366110.28	2194145.50
н999	366223.87	2194238.84
н1000	366323.59	2194325.18
н1001	366334.57	2194332.95
н1002	366342.86	2194333.02
н1003	366351.85	2194320.75
н1004	366387.48	2194348.87
н1005	366388.48	2194364.43
н1006	366458.09	2194412.34
н1007	366474.34	2194409.69
н1008	366475.37	2194423.45
н1125	366493.41	2194434.35

Площадь участка 67331 кв.м

Каталог координат характерных точек границ земельного участка
47:23:0000000:79:ЗУ14

Вид разрешенного использования - «Автомобильный транспорт»

Категория земель – «Земли промышленности, энергетики, транспорта, связи, радиовещания, телевидения, информатики, землями для обеспечения космической деятельности, землями обороны, безопасности и землями иного специального назначения»

Система координат МСК-47 зона 2

Условное обозначение точки	Координаты	
	X	Y
н996	365875.66	2193924.71
н995	365826.89	2193986.10
н1009	365763.05	2193915.11
н1010	365614.05	2193736.66
н1011	365508.77	2193595.10
н1012	365390.92	2193408.85
н1013	365365.78	2193389.46
н1014	365341.25	2193378.78
н1015	365309.29	2193373.75
н1016	365230.60	2193385.45
н1017	365202.86	2193383.53
н1018	365171.85	2193378.13
н1019	365149.97	2193368.90
н1020	365131.39	2193356.29
н1021	365115.40	2193340.02
н1022	365102.97	2193321.75
н1023	365091.73	2193294.13
н1024	365086.22	2193264.16
н1025	365085.92	2193240.12

н1026	365093.42	2193198.41
н1027	365110.94	2193152.43
н1028	365137.24	2193101.45
н1029	365033.60	2193015.80
н1030	364820.17	2192857.40
н1031	364607.48	2192733.42
н1032	364475.83	2192673.80
н1033	364273.52	2192601.47
н1034	364146.00	2192566.78
н1035	363948.32	2192529.96
н1036	363719.51	2192500.65
н1037	363531.21	2192463.33
н1038	363531.44	2192461.37
н1039	363696.58	2192480.51
н1040	363999.29	2192515.57
н1041	364327.94	2192553.53
н1042	364507.53	2192574.12
н1043	364591.43	2192608.93
н1044	364632.01	2192615.15
н1045	364771.68	2192690.38
н1046	364918.89	2192780.25
н1047	365008.03	2192855.97
н1048	365053.31	2192871.44
н1049	365100.69	2192878.79
н1050	365147.31	2192877.67
н1051	365221.82	2192863.42
н1052	365282.76	2192838.94
н1053	365392.22	2192770.33
н1054	365506.31	2192788.54
н1055	365442.93	2192831.56
н1056	365401.62	2192879.64
н1057	365363.66	2192946.58
н1058	365350.58	2192979.51
н1059	365339.96	2193023.16
н1060	365336.82	2193086.61
н1061	365338.60	2193119.12
н1062	365345.80	2193153.11
н1063	365355.93	2193185.18
н1064	365377.60	2193231.21
н1065	365401.98	2193269.61
н1066	365460.30	2193353.24
н1067	365546.57	2193487.34
н1068	365685.92	2193691.26
н1069	365812.20	2193853.78
н996	365875.66	2193924.71

Площадь участка 332828 кв.м

Каталог координат характерных точек границ земельного участка 47:23:0000000:79:ЗУ15

Вид разрешенного использования - «Автомобильный транспорт»

Категория земель – «Земли промышленности, энергетики, транспорта, связи, радиовещания, телевидения, информатики, землями для обеспечения космической деятельности, землями обороны, безопасности и землями иного специального назначения»

Система координат МСК-47 зона 2

Условное обозначение точки	Координаты	
	X	Y
н1093	365852.47	2192652.72
н1094	365851.70	2192661.17
н1095	365671.90	2192641.16
н1096	365674.87	2192633.66
н1093	365852.47	2192652.72

Площадь участка 1462 кв.м

Каталог координат характерных точек границ земельного участка 47:23:0000000:79:ЗУ16

Вид разрешенного использования - «Автомобильный транспорт»

Категория земель – «Земли промышленности, энергетики, транспорта, связи, радиовещания, телевидения, информатики, землями для обеспечения космической деятельности, землями обороны, безопасности и землями иного специального назначения»

Система координат МСК-47 зона 2

Условное обозначение точки	Координаты	
	X	Y
н1098	365634.46	2192629.32
н1097	365631.36	2192636.65
н1090	365543.90	2192626.92
н1099	365544.45	2192619.66
н1098	365634.46	2192629.32

Площадь участка 665 кв.м

Каталог координат характерных точек границ земельного участка 47:23:0000000:79:ЗУ17

Вид разрешенного использования - «Автомобильный транспорт»

Категория земель – «Земли промышленности, энергетики, транспорта, связи, радиовещания, телевидения, информатики, землями для обеспечения космической деятельности, землями обороны, безопасности и землями иного специального назначения»

Система координат МСК-47 зона 2

Условное обозначение точки	Координаты	
	X	Y
н1107	364217.38	2192476.32
н1102	364006.66	2192451.99
н1101	363703.95	2192416.94
н1100	363538.77	2192397.80
н1108	363538.93	2192396.41
н1109	363719.83	2192402.37
н1110	364003.54	2192430.69
н1111	364027.74	2192426.37
н1107	364217.38	2192476.32

Площадь участка 10163 кв.м

Каталог координат характерных точек границ земельного участка 47:23:0721004:ЗУ1

Вид разрешенного использования - «Автомобильный транспорт»

Категория земель – «Земли промышленности, энергетики, транспорта, связи, радиовещания, телевидения, информатики, землями для обеспечения космической деятельности, землями обороны, безопасности и землями иного специального назначения»

Система координат МСК-47 зона 2

Условное обозначение точки	Координаты	
	X	Y
н1070	365766.47	2192715.90
н1071	365671.83	2192731.04
н1072	365579.48	2192753.58
н1054	365506.31	2192788.54
н1053	365392.22	2192770.33
н1073	365472.56	2192724.01
н1074	365540.77	2192690.96
н1070	365766.47	2192715.90

Площадь участка 15316 кв.м

Каталог координат характерных точек границ земельного участка 47:23:0000000:311:ЗУ5

Вид разрешенного использования - «Автомобильный транспорт»

Категория земель – «Земли промышленности, энергетики, транспорта, связи, радиовещания, телевидения, информатики, землями для обеспечения космической деятельности, землями обороны, безопасности и землями иного специального назначения»

Система координат МСК-47 зона 2

Условное обозначение точки	Координаты	
	X	Y
н1079	366177.15	2192695.04
н1077	366175.10	2192715.26
н1076	366224.46	2192720.17
н1080	366222.13	2192742.94
н1081	366172.77	2192738.38
н1082	366170.69	2192758.71
н1083	365931.04	2192734.41
н1084	365890.81	2192729.77
н1085	365886.59	2192729.28
н1086	365880.88	2192728.62
н1087	365882.00	2192722.68
н1088	365864.25	2192719.50
н1089	365862.70	2192726.53
н1074	365540.77	2192690.96
н1090	365543.90	2192626.92
н1091	365938.37	2192670.82
н1079	366177.15	2192695.04

Площадь участка 41627 кв.м

Каталог координат характерных точек границ земельного участка 47:23:0713003:ЗУ5

Вид разрешенного использования - «Автомобильный транспорт»

Категория земель – «Земли промышленности, энергетики, транспорта, связи, радиовещания, телевидения, информатики, землями для обеспечения космической деятельности, землями обороны, безопасности и землями иного специального назначения»

Система координат МСК-47 зона 2

Условное обозначение точки	Координаты	
	X	Y
н1096	365674.87	2192633.66
н1095	365671.90	2192641.16
н1097	365631.36	2192636.65
н1098	365634.46	2192629.32
н1096	365674.87	2192633.66

Площадь участка 314 кв.м

Каталог координат характерных точек границ земельного участка 47:23:0713003:ЗУ6

Вид разрешенного использования - «Автомобильный транспорт»

Категория земель – «Земли промышленности, энергетики, транспорта, связи, радиовещания, телевидения, информатики, землями для обеспечения космической деятельности, землями обороны, безопасности и землями иного специального назначения»

Система координат МСК-47 зона 2

Условное обозначение точки	Координаты	
	X	Y
н1075	366225.82	2192706.78
н1076	366224.46	2192720.17
н1077	366175.10	2192715.26
н1078	366177.48	2192695.05
н1075	366225.82	2192706.78

Площадь участка 836 кв.м

Каталог координат характерных точек границ земельного участка 47:23:0713003:ЗУ7

Вид разрешенного использования - «Автомобильный транспорт»

Категория земель – «Земли промышленности, энергетики, транспорта, связи, радиовещания, телевидения, информатики, землями для обеспечения космической деятельности, землями обороны, безопасности и землями иного специального назначения»

Система координат МСК-47 зона 2

Условное обозначение точки	Координаты	
	X	Y
н1080	366222.13	2192742.94
н1092	366220.22	2192761.66
н1082	366170.69	2192758.71
н1081	366172.77	2192738.38
н1080	366222.13	2192742.94

Площадь участка 973 кв.м

Каталог координат характерных точек границ земельного участка
47:23:0000000:311:ЗУ6

Вид разрешенного использования - «Автомобильный транспорт»

Категория земель – «Земли промышленности, энергетики, транспорта, связи, радиовещания, телевидения, информатики, землями для обеспечения космической деятельности, землями обороны, безопасности и землями иного специального назначения»

Система координат МСК-47 зона 2

Условное обозначение точки	Координаты	
	X	Y
н1042	364507.53	2192574.12
н1041	364327.94	2192553.53
н1040	363999.29	2192515.57
н1039	363696.58	2192480.51
н1038	363531.44	2192461.37
н1100	363538.77	2192397.80
н1101	363703.95	2192416.94
н1102	364006.66	2192451.99
н1103	364153.94	2192469.00
н1104	364217.58	2192476.38
н1105	364334.55	2192503.36
н1106	364451.41	2192543.14
н1042	364507.53	2192574.12

Площадь участка 55814 кв.м

Переустройство объектов инженерной и транспортной инфраструктуры, связанных со строительством объекта федерального значения

Каталог координат характерных точек границ земельного участка 47:23:0423001:ЗУ2

Вид разрешенного использования - «Коммунальное обслуживание»
Категория земель – «Земли населенных пунктов»

Система координат МСК-47 зона 2

Условное обозначение точки	Координаты	
	X	Y
н1179	389004.88	2199379.09
н1180	389004.48	2199385.59
н1181	389002.49	2199385.48
н1182	389002.88	2199378.98
н1179	389004.88	2199379.09

Площадь участка 13 кв.м

Каталог координат характерных точек границ земельного участка 47:23:0423001:53:ЗУ2

Вид разрешенного использования - «Энергетика»
Категория земель – «Земли промышленности, энергетики, транспорта, связи, радиовещания, телевидения, информатики, землями для обеспечения космической деятельности, землями обороны, безопасности и землями иного специального назначения»

Система координат МСК-47 зона 2

Условное обозначение точки	Координаты	
	X	Y
н1164	389083.99	2199325.81
н1165	389082.32	2199326.91
н1166	389078.76	2199321.45
н1167	389080.43	2199320.35
н1164	389083.99	2199325.81

Площадь участка 13 кв.м

Каталог координат характерных точек границ земельного участка 47:23:0423001:53:ЗУ3

Вид разрешенного использования - «Энергетика»

Категория земель – «Земли промышленности, энергетики, транспорта, связи, радиовещания, телевидения, информатики, землями для обеспечения космической деятельности, землями обороны, безопасности и землями иного специального назначения»

Система координат МСК-47 зона 2

Условное обозначение точки	Координаты	
	X	Y
н1168	389060.14	2199288.83
н1169	389061.18	2199290.53
н1170	389059.47	2199291.57
н1171	389058.43	2199289.87
н1168	389060.14	2199288.83

Площадь участка 4 кв.м

Каталог координат характерных точек границ земельного участка 47:23:0423001:53:ЗУ4

Вид разрешенного использования - «Энергетика»

Категория земель – «Земли промышленности, энергетики, транспорта, связи, радиовещания, телевидения, информатики, землями для обеспечения космической деятельности, землями обороны, безопасности и землями иного специального назначения»

Система координат МСК-47 зона 2

Условное обозначение точки	Координаты	
	X	Y
н1172	389037.32	2199253.53
н1173	389038.43	2199255.19
н1174	389036.76	2199256.30
н1175	389035.66	2199254.63
н1172	389037.32	2199253.53

Площадь участка 4 кв.м

Каталог координат характерных точек границ земельного участка
47:23:0423001:53:ЗУ5

Вид разрешенного использования - «Энергетика»

Категория земель – «Земли промышленности, энергетики, транспорта, связи, радиовещания, телевидения, информатики, землями для обеспечения космической деятельности, землями обороны, безопасности и землями иного специального назначения»

Система координат МСК-47 зона 2

Условное обозначение точки	Координаты	
	X	Y
н1176	389020.22	2199217.50
н1177	389010.42	2199214.73
н1178	389013.94	2199221.01
н1176	389020.22	2199217.50

Площадь участка 26 кв.м

Каталог координат характерных точек границ земельного участка
47:23:0000000:21:ЗУ8

Вид разрешенного использования - «Энергетика»

Категория земель – «Земли промышленности, энергетики, транспорта, связи, радиовещания, телевидения, информатики, землями для обеспечения космической деятельности, землями обороны, безопасности и землями иного специального назначения»

Система координат МСК-47 зона 2

Условное обозначение точки	Координаты	
	X	Y
н1183	388756.11	2198838.38
н1184	388756.11	2198839.38
н1185	388755.11	2198839.38
н1186	388755.11	2198838.38
н1183	388756.11	2198838.38

Площадь участка 1 кв.м

Каталог координат характерных точек границ земельного участка 47:23:0424001:74:ЗУ2

Вид разрешенного использования - «Трубопроводный транспорт»

Категория земель – «Земли промышленности, энергетики, транспорта, связи, радиовещания, телевидения, информатики, землями для обеспечения космической деятельности, землями обороны, безопасности и землями иного специального назначения»

Система координат МСК-47 зона 2

Условное обозначение точки	Координаты	
	X	Y
н1187	388435.38	2198880.71
н1188	388435.38	2198881.71
н1189	388434.38	2198881.71
н1190	388434.38	2198880.71
н1187	388435.38	2198880.71

Площадь участка 1 кв.м

Каталог координат характерных точек границ земельного участка 47:23:0424001:74:ЗУ3

Вид разрешенного использования - «Трубопроводный транспорт»

Категория земель – «Земли промышленности, энергетики, транспорта, связи, радиовещания, телевидения, информатики, землями для обеспечения космической деятельности, землями обороны, безопасности и землями иного специального назначения»

Система координат МСК-47 зона 2

Условное обозначение точки	Координаты	
	X	Y
н1191	388431.74	2198894.09
н1192	388431.74	2198895.09
н1193	388430.74	2198895.09
н1194	388430.74	2198894.09
н1191	388431.74	2198894.09

Площадь участка 1 кв.м

Каталог координат характерных точек границ земельного участка
47:23:0424001:71:ЗУ2

Вид разрешенного использования - «Энергетика»

Категория земель – «Земли промышленности, энергетики, транспорта, связи, радиовещания, телевидения, информатики, землями для обеспечения космической деятельности, землями обороны, безопасности и землями иного специального назначения»

Система координат МСК-47 зона 2

Условное обозначение точки	Координаты	
	X	Y
н1199	387462.22	2198425.13
н1200	387463.62	2198426.55
н1201	387459.23	2198431.07
н1202	387457.82	2198429.65
н1199	387462.22	2198425.13

Площадь участка 13 кв.м

Каталог координат характерных точек границ земельного участка
47:23:0000000:51:ЗУ13

Вид разрешенного использования - «Энергетика»

Категория земель – «Земли промышленности, энергетики, транспорта, связи, радиовещания, телевидения, информатики, землями для обеспечения космической деятельности, землями обороны, безопасности и землями иного специального назначения»

Система координат МСК-47 зона 2

Условное обозначение точки	Координаты	
	X	Y
н1207	387328.26	2198561.95
н1208	387329.68	2198563.36
н1209	387325.20	2198567.79
н1210	387323.78	2198566.39
н1207	387328.26	2198561.95

Площадь участка 13 кв.м

Каталог координат характерных точек границ земельного участка
47:23:0000000:20:ЗУ12

Вид разрешенного использования - «Трубопроводный транспорт»
Категория земель – «Земли промышленности, энергетики, транспорта, связи, радиовещания, телевидения, информатики, землями для обеспечения космической деятельности, землями обороны, безопасности и землями иного специального назначения»

Система координат МСК-47 зона 2

Условное обозначение точки	Координаты	
	X	Y
н1211	386860.91	2198272.56
н1212	386859.32	2198275.10
н1213	386856.77	2198273.51
н1214	386858.37	2198270.97
н1211	386860.91	2198272.56

Площадь участка 9 кв.м

Каталог координат характерных точек границ земельного участка
47:23:0000000:20:ЗУ13

Вид разрешенного использования - «Трубопроводный транспорт»
Категория земель – «Земли промышленности, энергетики, транспорта, связи, радиовещания, телевидения, информатики, землями для обеспечения космической деятельности, землями обороны, безопасности и землями иного специального назначения»

Система координат МСК-47 зона 2

Условное обозначение точки	Координаты	
	X	Y
н1215	386857.54	2198270.41
н1216	386855.94	2198272.95
н1217	386853.40	2198271.36
н1218	386854.99	2198268.82
н1215	386857.54	2198270.41

Площадь участка 9 кв.м

Каталог координат характерных точек границ земельного участка
47:23:0000000:20:ЗУ14

Вид разрешенного использования - «Трубопроводный транспорт»

Категория земель – «Земли промышленности, энергетики, транспорта, связи, радиовещания, телевидения, информатики, землями для обеспечения космической деятельности, землями обороны, безопасности и землями иного специального назначения»

Система координат МСК-47 зона 2

Условное обозначение точки	Координаты	
	X	Y
н1219	386845.69	2198262.95
н1220	386844.10	2198265.49
н1221	386839.01	2198262.31
н1222	386840.61	2198259.76
н1219	386845.69	2198262.95

Площадь участка 18 кв.м

Каталог координат характерных точек границ земельного участка
47:23:0000000:20:ЗУ15

Вид разрешенного использования - «Трубопроводный транспорт»

Категория земель – «Земли промышленности, энергетики, транспорта, связи, радиовещания, телевидения, информатики, землями для обеспечения космической деятельности, землями обороны, безопасности и землями иного специального назначения»

Система координат МСК-47 зона 2

Условное обозначение точки	Координаты	
	X	Y
н1195	388421.68	2198981.85
н1196	388421.68	2198982.85
н1197	388420.68	2198982.85
н1198	388420.68	2198981.85
н1195	388421.68	2198981.85

Площадь участка 1 кв.м

Каталог координат характерных точек границ земельного участка 47:23:0410002:93:ЗУ2

Вид разрешенного использования - «Энергетика»

Категория земель – «Земли промышленности, энергетики, транспорта, связи, радиовещания, телевидения, информатики, землями для обеспечения космической деятельности, землями обороны, безопасности и землями иного специального назначения»

Система координат МСК-47 зона 2

Условное обозначение точки	Координаты	
	X	Y
н1223	384367.21	2196209.87
н1224	384366.18	2196211.59
н1225	384360.71	2196208.45
н1226	384361.74	2196206.74
н1223	384367.21	2196209.87

Площадь участка 13 кв.м

Каталог координат характерных точек границ земельного участка 47:23:0410002:93:ЗУ3

Вид разрешенного использования - «Энергетика»

Категория земель – «Земли промышленности, энергетики, транспорта, связи, радиовещания, телевидения, информатики, землями для обеспечения космической деятельности, землями обороны, безопасности и землями иного специального назначения»

Система координат МСК-47 зона 2

Условное обозначение точки	Координаты	
	X	Y
н1227	384290.56	2196245.05
н1228	384288.73	2196245.87
н1229	384286.06	2196240.16
н1230	384287.89	2196239.35
н1227	384290.56	2196245.05

Площадь участка 13 кв.м

Каталог координат характерных точек границ земельного участка 47:23:0410002:93:ЗУ4

Вид разрешенного использования - «Энергетика»

Категория земель – «Земли промышленности, энергетики, транспорта, связи, радиовещания, телевидения, информатики, землями для обеспечения космической деятельности, землями обороны, безопасности и землями иного специального назначения»

Система координат МСК-47 зона 2

Условное обозначение точки	Координаты	
	X	Y
н1231	384272.33	2196206.08
н1232	384273.20	2196207.88
н1233	384271.40	2196208.75
н1234	384270.53	2196206.95
н1231	384272.33	2196206.08

Площадь участка 4 кв.м

Каталог координат характерных точек границ земельного участка 47:23:0410002:93:ЗУ5

Вид разрешенного использования - «Энергетика»

Категория земель – «Земли промышленности, энергетики, транспорта, связи, радиовещания, телевидения, информатики, землями для обеспечения космической деятельности, землями обороны, безопасности и землями иного специального назначения»

Система координат МСК-47 зона 2

Условное обозначение точки	Координаты	
	X	Y
н1234	384254.98	2196168.94
н1235	384255.84	2196170.75
н1236	384254.03	2196171.60
н1237	384253.18	2196169.80
н1234	384254.98	2196168.94

Площадь участка 4 кв.м

Каталог координат характерных точек границ земельного участка
47:23:0410002:93:ЗУ6

Вид разрешенного использования - «Энергетика»

Категория земель – «Земли промышленности, энергетики, транспорта, связи, радиовещания, телевидения, информатики, землями для обеспечения космической деятельности, землями обороны, безопасности и землями иного специального назначения»

Система координат МСК-47 зона 2

Условное обозначение точки	Координаты	
	X	Y
н1238	384238.48	2196133.55
н1239	384232.10	2196136.89
н1240	384235.15	2196127.17
н1238	384238.48	2196133.55

Площадь участка 26 кв.м

Каталог координат характерных точек границ земельного участка
47:23:0000000:51:ЗУ14

Вид разрешенного использования - «Энергетика»

Категория земель – «Земли промышленности, энергетики, транспорта, связи, радиовещания, телевидения, информатики, землями для обеспечения космической деятельности, землями обороны, безопасности и землями иного специального назначения»

Система координат МСК-47 зона 2

Условное обозначение точки	Координаты	
	X	Y
н1241	383974.00	2195456.63
н1242	383972.82	2195462.82
н1243	383970.86	2195462.41
н1244	383972.05	2195456.22
н1241	383974.00	2195456.63

Площадь участка 13 кв.м

Каталог координат характерных точек границ земельного участка 47:23:0000000:51:ЗУ15

Вид разрешенного использования - «Энергетика»

Категория земель – «Земли промышленности, энергетики, транспорта, связи, радиовещания, телевидения, информатики, землями для обеспечения космической деятельности, землями обороны, безопасности и землями иного специального назначения»

Система координат МСК-47 зона 2

Условное обозначение точки	Координаты	
	X	Y
н1245	383951.39	2195563.50
н1246	383951.24	2195570.66
н1247	383944.04	2195570.47
н1245	383951.39	2195563.50

Площадь участка 26 кв.м

Каталог координат характерных точек границ земельного участка 47:23:0000000:51:ЗУ16

Вид разрешенного использования - «Энергетика»

Категория земель – «Земли промышленности, энергетики, транспорта, связи, радиовещания, телевидения, информатики, землями для обеспечения космической деятельности, землями обороны, безопасности и землями иного специального назначения»

Система координат МСК-47 зона 2

Условное обозначение точки	Координаты	
	X	Y
н1248	383921.89	2195526.22
н1249	383913.10	2195531.37
н1250	383914.92	2195524.40
н1248	383921.89	2195526.22

Площадь участка 26 кв.м

Каталог координат характерных точек границ земельного участка
47:23:0000000:79:ЗУ29

Вид разрешенного использования - «Энергетика»

Категория земель – «Земли промышленности, энергетики, транспорта, связи, радиовещания, телевидения, информатики, землями для обеспечения космической деятельности, землями обороны, безопасности и землями иного специального назначения»

Система координат МСК-47 зона 2

Условное обозначение точки	Координаты	
	X	Y
н1254	380437.24	2194070.05
н1255	380437.41	2194081.00
н1256	380419.41	2194081.29
н1257	380419.24	2194070.34
н1254	380437.24	2194070.05

Площадь участка 197 кв.м

Каталог координат характерных точек границ земельного участка
47:23:0000000:79:ЗУ19

Вид разрешенного использования - «Энергетика»

Категория земель – «Земли промышленности, энергетики, транспорта, связи, радиовещания, телевидения, информатики, землями для обеспечения космической деятельности, землями обороны, безопасности и землями иного специального назначения»

Система координат МСК-47 зона 2

Условное обозначение точки	Координаты	
	X	Y
н1258	380440.77	2194345.08
н1259	380440.95	2194356.03
н1260	380422.94	2194356.32
н1261	380422.77	2194345.37
н1258	380440.77	2194345.08

Площадь участка 197 кв.м

Каталог координат характерных точек границ земельного участка 47:23:0432001:ЗУ6

Вид разрешенного использования - «Коммунальное обслуживание»
Категория земель – «Земли населенных пунктов»

Система координат МСК-47 зона 2

Условное обозначение точки	Координаты	
	X	Y
н1262	379157.76	2194205.45
н1263	379153.39	2194211.17
н1264	379148.78	2194207.65
н1265	379148.93	2194206.63
н1262	379157.76	2194205.45

Площадь участка 25 кв.м

Каталог координат характерных точек границ земельного участка 47:23:0432001:ЗУ7

Вид разрешенного использования - «Коммунальное обслуживание»
Категория земель – «Земли населенных пунктов»

Система координат МСК-47 зона 2

Условное обозначение точки	Координаты	
	X	Y
н1274	379127.36	2194367.27
н1275	379126.20	2194373.46
н1276	379124.24	2194373.08
н1277	379125.40	2194366.89
н1274	379127.36	2194367.27

Площадь участка 13 кв.м

Каталог координат характерных точек границ земельного участка 47:23:0432001:302:ЗУ2

Вид разрешенного использования - «Энергетика»

Категория земель – «Земли промышленности, энергетики, транспорта, связи, радиовещания, телевидения, информатики, землями для обеспечения космической деятельности, землями обороны, безопасности и землями иного специального назначения»

Система координат МСК-47 зона 2

Условное обозначение точки	Координаты	
	X	Y
н1266	379128.17	2194242.86
н1267	379126.93	2194244.43
н1268	379125.36	2194243.19
н1269	379126.59	2194241.62
н1266	379128.17	2194242.86

Площадь участка 4 кв.м

Каталог координат характерных точек границ земельного участка 47:23:0432001:302:ЗУ3

Вид разрешенного использования - «Энергетика»

Категория земель – «Земли промышленности, энергетики, транспорта, связи, радиовещания, телевидения, информатики, землями для обеспечения космической деятельности, землями обороны, безопасности и землями иного специального назначения»

Система координат МСК-47 зона 2

Условное обозначение точки	Координаты	
	X	Y
н1270	379104.68	2194272.51
н1271	379100.67	2194277.37
н1272	379099.13	2194276.09
н1273	379103.14	2194271.23
н1270	379104.68	2194272.51

Площадь участка 13 кв.м

Каталог координат характерных точек границ земельного участка
47:23:0000000:79:ЗУ20

Вид разрешенного использования - «Энергетика»

Категория земель – «Земли промышленности, энергетики, транспорта, связи, радиовещания, телевидения, информатики, землями для обеспечения космической деятельности, землями обороны, безопасности и землями иного специального назначения»

Система координат МСК-47 зона 2

Условное обозначение точки	Координаты	
	X	Y
н1278	376331.95	2195425.05
н1279	376333.45	2195433.21
н1280	376321.64	2195435.35
н1281	376320.15	2195427.19
н1278	376331.95	2195425.05

Площадь участка 100 кв.м

Каталог координат характерных точек границ земельного участка
47:23:0000000:79:ЗУ21

Вид разрешенного использования - «Энергетика»

Категория земель – «Земли промышленности, энергетики, транспорта, связи, радиовещания, телевидения, информатики, землями для обеспечения космической деятельности, землями обороны, безопасности и землями иного специального назначения»

Система координат МСК-47 зона 2

Условное обозначение точки	Координаты	
	X	Y
н1294	376370.45	2195635.55
н1295	376371.95	2195643.72
н1296	376360.14	2195645.86
н1297	376358.65	2195637.70
н1294	376370.45	2195635.55

Площадь участка 100 кв.м

Каталог координат характерных точек границ земельного участка
47:23:0000000:79:ЗУ22

Вид разрешенного использования - «Энергетика»

Категория земель – «Земли промышленности, энергетики, транспорта, связи, радиовещания, телевидения, информатики, землями для обеспечения космической деятельности, землями обороны, безопасности и землями иного специального назначения»

Система координат МСК-47 зона 2

Условное обозначение точки	Координаты	
	X	Y
н1298	376352.64	2195683.54
н1299	376354.70	2195694.29
н1368	376346.63	2195695.83
н1369	376347.93	2195684.44
н1298	376352.64	2195683.54

Площадь участка 71 кв.м

Каталог координат характерных точек границ земельного участка
47:23:0000000:ЗУ4

Вид разрешенного использования - «Энергетика»

Категория земель – «Земли промышленности, энергетики, транспорта, связи, радиовещания, телевидения, информатики, землями для обеспечения космической деятельности, землями обороны, безопасности и землями иного специального назначения»

Система координат МСК-47 зона 2

Условное обозначение точки	Координаты	
	X	Y
н1369	376347.93	2195684.44
н1368	376346.63	2195695.83
н1300	376337.02	2195697.67
н1301	376334.96	2195686.92
н1369	376347.93	2195684.44

Площадь участка 126 кв.м

Каталог координат характерных точек границ земельного участка 47:23:0713002:ЗУ7

Вид разрешенного использования - «Энергетика»

Категория земель – «Земли промышленности, энергетики, транспорта, связи, радиовещания, телевидения, информатики, землями для обеспечения космической деятельности, землями обороны, безопасности и землями иного специального назначения»

Система координат МСК-47 зона 2

Условное обозначение точки	Координаты	
	X	Y
н1302	376292.81	2195632.61
н1303	376294.85	2195642.76
н1304	376275.44	2195646.66
н1305	376273.40	2195636.51
н1302	376292.81	2195632.61

Площадь участка 205 кв.м

Каталог координат характерных точек границ земельного участка 47:23:0713002:ЗУ8

Вид разрешенного использования - «Энергетика»

Категория земель – «Земли промышленности, энергетики, транспорта, связи, радиовещания, телевидения, информатики, землями для обеспечения космической деятельности, землями обороны, безопасности и землями иного специального назначения»

Система координат МСК-47 зона 2

Условное обозначение точки	Координаты	
	X	Y
н1306	376273.85	2195686.64
н1307	376275.34	2195694.80
н1308	376263.53	2195696.94
н1309	376262.04	2195688.78
н1306	376273.85	2195686.64

Площадь участка 100 кв.м

Каталог координат характерных точек границ земельного участка 47:23:0713002:ЗУ9

Вид разрешенного использования - «Энергетика»

Категория земель – «Земли промышленности, энергетики, транспорта, связи, радиовещания, телевидения, информатики, землями для обеспечения космической деятельности, землями обороны, безопасности и землями иного специального назначения»

Система координат МСК-47 зона 2

Условное обозначение точки	Координаты	
	X	Y
н1282	376315.92	2195487.58
н1283	376317.66	2195497.16
н1284	376299.95	2195500.39
н1285	376298.20	2195490.81
н1282	376315.92	2195487.58

Площадь участка 175 кв.м

Каталог координат характерных точек границ земельного участка 47:23:0713002:ЗУ10

Вид разрешенного использования - «Энергетика»

Категория земель – «Земли промышленности, энергетики, транспорта, связи, радиовещания, телевидения, информатики, землями для обеспечения космической деятельности, землями обороны, безопасности и землями иного специального назначения»

Система координат МСК-47 зона 2

Условное обозначение точки	Координаты	
	X	Y
н1286	376254.20	2195415.56
н1287	376256.24	2195426.92
н1288	376236.80	2195430.66
н1289	376234.76	2195419.29
н1286	376254.20	2195415.56

Площадь участка 229 кв.м

Каталог координат характерных точек границ земельного участка 47:23:0713002:ЗУ11

Вид разрешенного использования - «Энергетика»

Категория земель – «Земли промышленности, энергетики, транспорта, связи, радиовещания, телевидения, информатики, землями для обеспечения космической деятельности, землями обороны, безопасности и землями иного специального назначения»

Система координат МСК-47 зона 2

Условное обозначение точки	Координаты	
	X	Y
н1290	376231.37	2195450.99
н1291	376232.86	2195459.16
н1292	376221.06	2195461.30
н1293	376219.56	2195453.14
н1290	376231.37	2195450.99

Площадь участка 100 кв.м

Каталог координат характерных точек границ земельного участка 47:23:0713003:145:ЗУ2

Вид разрешенного использования - «Энергетика»

Категория земель – «Земли промышленности, энергетики, транспорта, связи, радиовещания, телевидения, информатики, землями для обеспечения космической деятельности, землями обороны, безопасности и землями иного специального назначения»

Система координат МСК-47 зона 2

Условное обозначение точки	Координаты	
	X	Y
н1340	369184.58	2195292.43
н1341	369186.82	2195298.32
н1342	369184.94	2195299.00
н1343	369182.70	2195293.11
н1340	369184.58	2195292.43

Площадь участка 13 кв.м

Каталог координат характерных точек границ земельного участка
47:23:0713003:145:ЗУ3

Вид разрешенного использования - «Энергетика»

Категория земель – «Земли промышленности, энергетики, транспорта, связи, радиовещания, телевидения, информатики, землями для обеспечения космической деятельности, землями обороны, безопасности и землями иного специального назначения»

Система координат МСК-47 зона 2

Условное обозначение точки	Координаты	
	X	Y
н1344	369178.41	2195289.79
н1345	369180.65	2195295.68
н1346	369178.76	2195296.36
н1347	369176.52	2195290.47
н1344	369178.41	2195289.79

Площадь участка 13 кв.м

Каталог координат характерных точек границ земельного участка
47:23:0713003:ЗУ9

Вид разрешенного использования - «Энергетика»

Категория земель – «Земли промышленности, энергетики, транспорта, связи, радиовещания, телевидения, информатики, землями для обеспечения космической деятельности, землями обороны, безопасности и землями иного специального назначения»

Система координат МСК-47 зона 2

Условное обозначение точки	Координаты	
	X	Y
н1314	369213.77	2195173.77
н1315	369213.28	2195175.71
н1316	369207.14	2195174.28
н1317	369207.63	2195172.34
н1314	369213.77	2195173.77

Площадь участка 13 кв.м

Каталог координат характерных точек границ земельного участка
47:23:0713003:ЗУ10

Вид разрешенного использования - «Энергетика»

Категория земель – «Земли промышленности, энергетики, транспорта, связи, радиовещания, телевидения, информатики, землями для обеспечения космической деятельности, землями обороны, безопасности и землями иного специального назначения»

Система координат МСК-47 зона 2

Условное обозначение точки	Координаты	
	X	Y
н1318	369204.05	2195177.65
н1319	369203.56	2195179.58
н1320	369197.42	2195178.16
н1321	369197.91	2195176.22
н1318	369204.05	2195177.65

Площадь участка 13 кв.м

Каталог координат характерных точек границ земельного участка
47:23:0713003:179:ЗУ4

Вид разрешенного использования - «Энергетика»

Категория земель – «Земли промышленности, энергетики, транспорта, связи, радиовещания, телевидения, информатики, землями для обеспечения космической деятельности, землями обороны, безопасности и землями иного специального назначения»

Система координат МСК-47 зона 2

Условное обозначение точки	Координаты	
	X	Y
н1322	369172.85	2195164.18
н1323	369172.37	2195166.13
н1324	369170.43	2195165.65
н1325	369170.91	2195163.71
н1322	369172.85	2195164.18

Площадь участка 4 кв.м

Каталог координат характерных точек границ земельного участка 47:23:0713003:179:ЗУ5

Вид разрешенного использования - «Энергетика»

Категория земель – «Земли промышленности, энергетики, транспорта, связи, радиовещания, телевидения, информатики, землями для обеспечения космической деятельности, землями обороны, безопасности и землями иного специального назначения»

Система координат МСК-47 зона 2

Условное обозначение точки	Координаты	
	X	Y
н1326	369165.12	2195168.53
н1327	369164.64	2195170.47
н1328	369162.70	2195169.99
н1329	369163.17	2195168.05
н1326	369165.12	2195168.53

Площадь участка 4 кв.м

Каталог координат характерных точек границ земельного участка 47:23:0713003:179:ЗУ6

Вид разрешенного использования - «Энергетика»

Категория земель – «Земли промышленности, энергетики, транспорта, связи, радиовещания, телевидения, информатики, землями для обеспечения космической деятельности, землями обороны, безопасности и землями иного специального назначения»

Система координат МСК-47 зона 2

Условное обозначение точки	Координаты	
	X	Y
н1334	369134.37	2195150.31
н1335	369131.14	2195156.74
н1336	369124.70	2195153.51
н1334	369134.37	2195150.31

Площадь участка 26 кв.м

Каталог координат характерных точек границ земельного участка
47:23:0713003:179:ЗУ7

Вид разрешенного использования - «Энергетика»

Категория земель – «Земли промышленности, энергетики, транспорта, связи, радиовещания, телевидения, информатики, землями для обеспечения космической деятельности, землями обороны, безопасности и землями иного специального назначения»

Система координат МСК-47 зона 2

Условное обозначение точки	Координаты	
	X	Y
н1337	369128.46	2195155.39
н1338	369125.40	2195161.48
н1339	369118.97	2195158.25
н1340	369128.11	2195155.22
н1337	369128.46	2195155.39

Площадь участка 26 кв.м

Каталог координат характерных точек границ земельного участка
47:23:0000000:79:ЗУ23

Вид разрешенного использования - «Энергетика»

Категория земель – «Земли промышленности, энергетики, транспорта, связи, радиовещания, телевидения, информатики, землями для обеспечения космической деятельности, землями обороны, безопасности и землями иного специального назначения»

Система координат МСК-47 зона 2

Условное обозначение точки	Координаты	
	X	Y
н1348	365200.14	2193480.07
н1349	365202.00	2193486.61
н1350	365190.45	2193489.88
н1351	365188.59	2193483.34
н1348	365200.14	2193480.07

Площадь участка 82 кв.м

Каталог координат характерных точек границ земельного участка
47:23:0000000:79:ЗУ24

Вид разрешенного использования - «Энергетика»

Категория земель – «Земли промышленности, энергетики, транспорта, связи, радиовещания, телевидения, информатики, землями для обеспечения космической деятельности, землями обороны, безопасности и землями иного специального назначения»

Система координат МСК-47 зона 2

Условное обозначение точки	Координаты	
	X	Y
н1352	365051.32	2193272.10
н1353	365054.76	2193279.65
н1354	365043.83	2193284.60
н1355	365040.39	2193277.05
н1352	365051.32	2193272.10

Площадь участка 100 кв.м

Каталог координат характерных точек границ земельного участка
47:23:0000000:79:ЗУ25

Вид разрешенного использования - «Энергетика»

Категория земель – «Земли промышленности, энергетики, транспорта, связи, радиовещания, телевидения, информатики, землями для обеспечения космической деятельности, землями обороны, безопасности и землями иного специального назначения»

Система координат МСК-47 зона 2

Условное обозначение точки	Координаты	
	X	Y
н1356	364988.19	2192997.20
н1357	364986.56	2193005.34
н1358	364974.80	2193002.97
н1359	364976.43	2192994.84
н1356	364988.19	2192997.20

Площадь участка 100 кв.м

Каталог координат характерных точек границ земельного участка 47:23:0000000:79:ЗУ26

Вид разрешенного использования - «Энергетика»

Категория земель – «Земли промышленности, энергетики, транспорта, связи, радиовещания, телевидения, информатики, землями для обеспечения космической деятельности, землями обороны, безопасности и землями иного специального назначения»

Система координат МСК-47 зона 2

Условное обозначение точки	Координаты	
	X	Y
н1360	365100.18	2192848.16
н1361	365093.91	2192853.59
н1362	365086.06	2192844.52
н1363	365092.33	2192839.08
н1360	365100.18	2192848.16

Площадь участка 100 кв.м

Каталог координат характерных точек границ земельного участка 47:23:0000000:79:ЗУ27

Вид разрешенного использования - «Энергетика»

Категория земель – «Земли промышленности, энергетики, транспорта, связи, радиовещания, телевидения, информатики, землями для обеспечения космической деятельности, землями обороны, безопасности и землями иного специального назначения»

Система координат МСК-47 зона 2

Условное обозначение точки	Координаты	
	X	Y
н1364	365250.55	2192766.39
н1365	365246.04	2192773.36
н1366	365235.98	2192766.83
н1367	365240.49	2192759.86
н1364	365250.55	2192766.39

Площадь участка 100 кв.м

Примечание:

***** - в отношении земельного участка с кадастровым номером 47:23:0000000:21 выявлена реестровая ошибка в местоположении границ: часть границы земельного участка с кадастровым номером 47:23:0000000:21 пересекает земельный участок 47:23:0000000:311

- в отношении земельных участков с кадастровым номером 47:23:0441004:182, 47:23:0713002:168, 47:23:0713002:170, 47:23:0713002:171, 47:23:0713002:104, 47:23:0713002:107 выявлена реестровая ошибка в отношении площади земельных участков: площадь земельного участка, вычисленная по координатам, не соответствует площади земельного участка, указанной в выписке из ЕГРН об объекте недвижимости.