Приложение к распоряжению Росавтодора

_____

Внесение изменений в документацию по планировке территории объекта:

«Строительство и реконструкция автомобильной дороги М-20 Санкт-Петербург - Псков - Пустошка - Невель до границы с Республикой Беларусь. Реконструкция автомобильной дороги Р-23 Санкт-Петербург - Псков - Пустошка - Невель - граница с Республикой Белоруссия на участке км 54+000 - км 80+000, Ленинградская область»

Проект планировки территории
Основная часть

Раздел 1 «Проект планировки территории. Графическая часть»

286/17/102074-ПЗ3.1

Вологда 2021

№ п/п	Наименование	Страница
1	Чертеж границ красных линий, чертеж границ зон планируемого размещения линейных объектов М 1:1000	3
2	Перечень координат характерных точек красных линий	31
3	Чертеж границ зон планируемого размещения линейных объектов, подлежащих реконструкции в связи с изменением их местоположения М 1:1000	40

Взам. инв. №

Подпись и дата

Инв.№ ориг.

Изм.	Кол.у	Лист	№ док	Подпись	Дата	286/17/102074-ПЗ3.1С			
Разработал		Воронина А.И			02.07.20	Содержание тома 1.3.1	Стадия	Лист	Листов
Проверил		Зайцева В.А.			02.07.20		ДПТ		
Н. контр.		Шанина И.В.			02.07.20		ООО «ПИИ «Севзападдорпроект»		

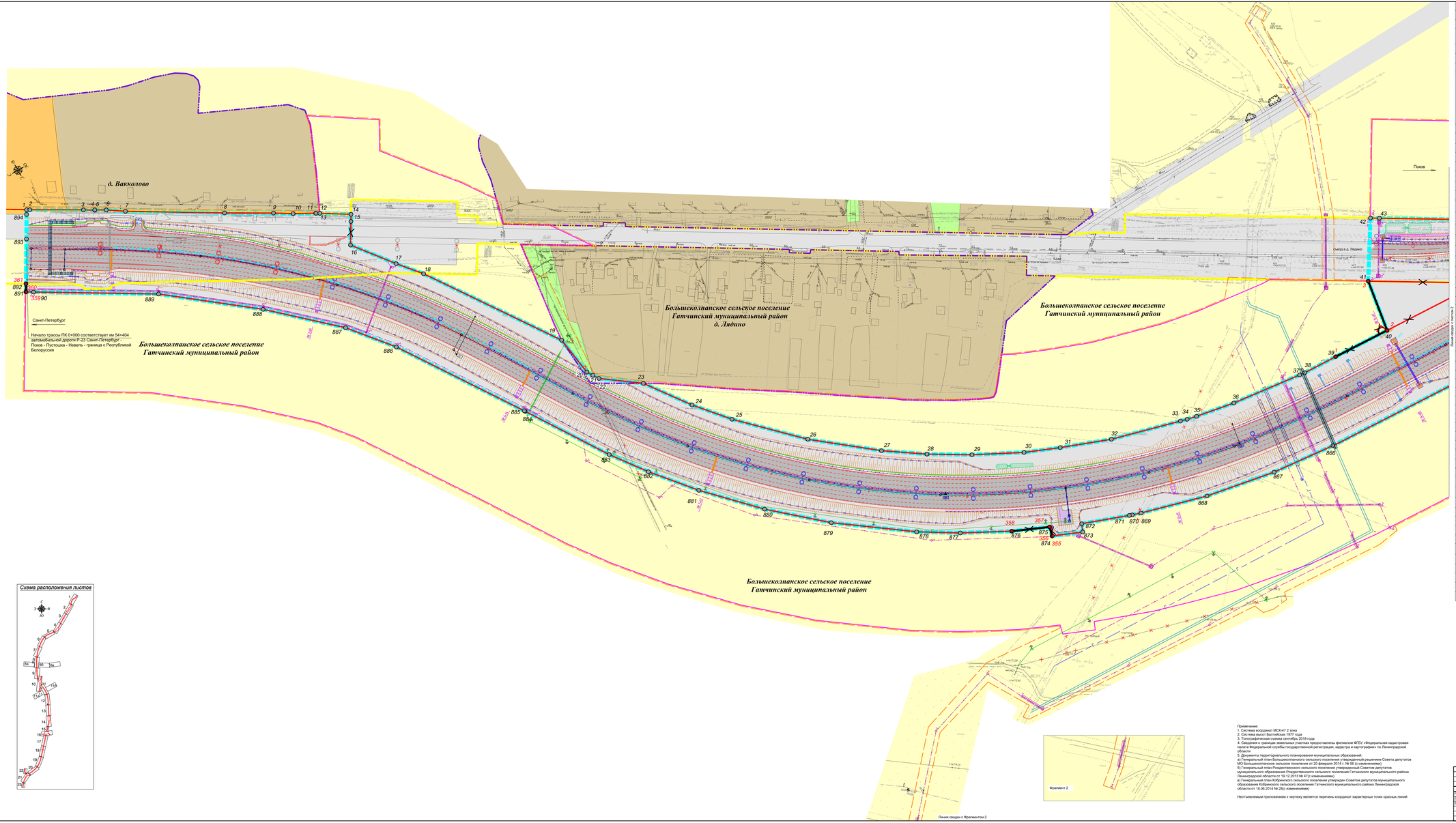

Условные обозначения

	существующие красные линии
	устанавливаемые красные линии
	отменяемые красные линии
55	номер характерной точки границы зоны планируемого размещения линейного объекта
55	номер характерной точки красных линий
	ось проектируемого проезда
	автомобильная дорога федерального значения
	остановка общественного транспорта
	проезды, пешеходные дорожки
	дорожный камень
	продольный бордюрный железобетонный лоток
	бордюрс с проезжей части
	бордюрные продольные камни, МАФ насаж (расстояние, шаг, отметка)
	бордюрс с газа бордюрными камнями
	шумозащитные экраны
	водоотводные канавы
	проектная труба
	труба-скотопрогон
	кабельная канализация
	система бетонных и пластиковых лотков
	бордюрные поперечные камни (расстояние, шаг, отметка)
	металлическое барьерное ограждение дорожной одежды
	пешеходное ограждение
	фонарь

Электроснабжение:

	проектируемая линия электропередач 10 кВ
	проектируемая линия наружного освещения
	проектируемая подстанция
	существующая линия электропередач 10кВ

Инженерно-технические сети:

	трубопроводы газопровода
	существующий газопровод
	трубопроводы водопровода
	существующий водопровод

Связь:

	кабельная линия связи
	кабельная линия связи в трубе
	существующая кабельная линия связи

Оборудование АСУДД:

	опора стойка
ДК	дорожная станция (ДК)
ШК	шкаф контроллерный (ШК)

Условные обозначения границ:

	границы зоны планируемого размещения объекта капитального строительства федерального значения
	границы территории, в отношении которой осуществляется подготовка проекта планировки
	границы планируемых к установлению придорожных полос
	границы бесхозяйной полосы
	границы бывшего объекта
	границы полосы отвода автомобильной дороги Р-23
	граница населенного пункта

Условные обозначения функциональных зон:

	зона застройки индивидуальными жилыми домами
	зона сельскохозяйственного производства
	зона отдыха и туристского комплекса
	зона инженерной и транспортной инфраструктуры
	зона сельскохозяйственного использования

Примечание:
1. Система координат МСК-47 2 зона
2. Система высот Балтийская 1977 года
3. Топографическая съемка октябрь 2018 года
4. Сведения о границах земельных участков предоставлены филиалом ФГБУ «Федеральная кадастровая палата» Федеральной службы государственной регистрации, кадастра и картографии по Ленинградской области.
5. Документы территориального планирования муниципальных образований:
а) Генеральный план Большеколпанского сельского поселения утвержденный решением Совета депутатов МО Большеколпанское сельское поселение от 20 февраля 2014 г. № 06 (с изменениями);
б) Генеральный план Рождественского сельского поселения утвержденный Советом депутатов муниципального образования Рождественского сельского поселения Гатчинского муниципального района Ленинградской области от 19.12.2013 № 473(изменениями);
в) Генеральный план Кобринского сельского поселения утвержден Советом депутатов муниципального образования Кобринское сельское поселение Гатчинского муниципального района Ленинградской области от 18.06.2014 № 28(с изменениями);

Неотъемлемым приложением к чертежу является перечень координат характерных точек красных линий

						286/17/102074-ПЗЗ1ГЧ		
						«Реконструкция с расширением автомобильная дорога Р-23 Санкт-Петербург – Псков – Бурачиха – Невель на участках с Республикой Беларусь. Реконструкция автомобильной дороги Р-23 Санкт-Петербург – Псков – Пустошка – Невель – граница с Республикой Беларусь на участках км 54+404 – км 84+000 в Гатчинском муниципальном районе»		
Изм.	Кол.уч.	Лист.	N.док.	Подпись	Дата			
Разработал:		Ананьев В.А.			02.2021	Проект планировки территории	Стадия	Лист	Листов
Проверил:		Зырин Е.А.			02.2021		П	1	23
Контр:		Шонин И.В.			02.2021				
						"Чертеж красных линий, чертеж границ зон планируемого размещения линейных объектов" М1:500	ООО "ГИК "Геоинформпроект"		

Согласовано:
Взам. инв. №
Подп. и дата
Инв. № подл.

Большеколпанское сельское поселение
Гатчинский муниципальный район

Большеколпанское сельское поселение
Гатчинский муниципальный район

Большеколпанское сельское поселение
Гатчинский муниципальный район

с.т. Новые Черницы

Санкт-Петербург

Псков

съезд в с.т. Новые Черницы

Граница расчета

від "Подъезд к дер. Черницы"

Линия сводки листов 1

Линия сводки листов 3

Схема расположения листов

Условные обозначения границ:

	границы зоны планируемого размещения объекта капитального строительства федерального значения
	границы территории, в отношении которого осуществляется подготовка проекта планировки
	границы планируемых и установленных придорожных полосы
	границы полосы отвода автомобильной дороги М-20

Условные обозначения функциональных зон:

	зона инженерной и транспортной инфраструктуры
	зона садоводств и дачных хозяйств
	зона сельскохозяйственного использования

Примечание:
1. Система координат МСК-47 2 зона
2. Система высот Балтийская 1977 года
3. Топографическая съемка сентябрь 2018 года
4. Сведения о границах земельных участках предоставлены филиалом ФГБУ «Федеральная кадастровая палата Федеральной службы государственной регистрации, кадастра и картографии» по Ленинградской области
5. Документы территориального планирования муниципальных образований:
а) Генеральный план Большеколпанского сельского поселения утвержденный решением Совета депутатов МО Большеколпанское сельское поселение от 20 февраля 2014 г. № 06 (с изменениями)
б) Генеральный план Рождественского сельского поселения утвержденный Советом депутатов муниципального образования Рождественского сельского поселения Гатчинского муниципального района Ленинградской области от 19.12.2013 № 47(с изменениями)
в) Генеральный план Кобринского сельского поселения утвержден Советом депутатов муниципального образования Кобринского сельского поселения Гатчинского муниципального района Ленинградской области от 18.06.2014 № 28(с изменениями)

Неотъемлемым приложением к чертежу является перечень координат характерных точек красных линий

Условные обозначения

	установленные красные линии
	существующие красные линии
	отменяемые красные линии
55	номер характерной точки границы зоны планируемого размещения линейного объекта
55	номер характерной точки красных линий
	ось проектируемого проезда
	автомобильная дорога федерального значения
	основная общественного пространства
	пропуск пешеходных дорожек
	дорожный кювет
	участки планировки местности
	продольный водоотводный асфальто-бетонный лоток
	водосброс с прилегающей части
	водосброс с сети водоотводных лотков
	монолитобетонные полосы
	шумозащитные экраны
	водоотводные кюветы
	водоотводные поперечные кюветы (расстояние, уклон, отметки)
	проектная труба
	лестничные сходы
	ливневая канализация
	система бетонных и пластиковых лотков
	металлическое барьерное ограждение дорожной одежды
	металлическое барьерное ограждение дорожной одежды разборное
	перильное ограждение
	флагшток
Электроснабжение:	
	проектируемая линия электропередач 10 кВ
	проектируемая линия наружного освещения
	трансформаторная подстанция
	существующая линия электропередач 10кВ
Инженерно-технические сети:	
	существующий газопровод
	существующий водопровод
Связь:	
	кабельная линия связи
	кабельная линия связи в трубе
	существующая кабельная линия связи
Оборудование АСУДД	
	опора-стойка
ВС	вызывная станция ВСУ
ШК	шкаф коммутационный ШКУ

								786/17/02074-ПЗЗ.1.ГЧ	
								«Строительство и реконструкция автомобильных дорог М-20 Санкт-Петербург – Псков – Пустошка – Себеж, III группа с Республикой Беларусь. Реконструкция автомобильной дороги Р-23 Санкт-Петербург – Псков – Пустошка – Себеж – граница Республики Беларусь на участке км 0+000 – км 84+000. Ленинградская область»	
Изм.	Кол.уч.	Лист	N Док.	Подпись	Дата				
Разработал		Ананьева М.А.			02.2021	Проект планировки территории	Стадия	Лист	Листов
Проверил		Ворыгин В.А.			02.2021		П	2	
Гл.инж.		Шевцов И.В.			02.2021	Чертеж красных линий, чертеж границ зон планируемого размещения линейных объектов М1:5000	ООО "ГИИ "СибдорНИПроект"		

Согласовано

Взам. инв. №

Подп. и дата

Инв. № подл.

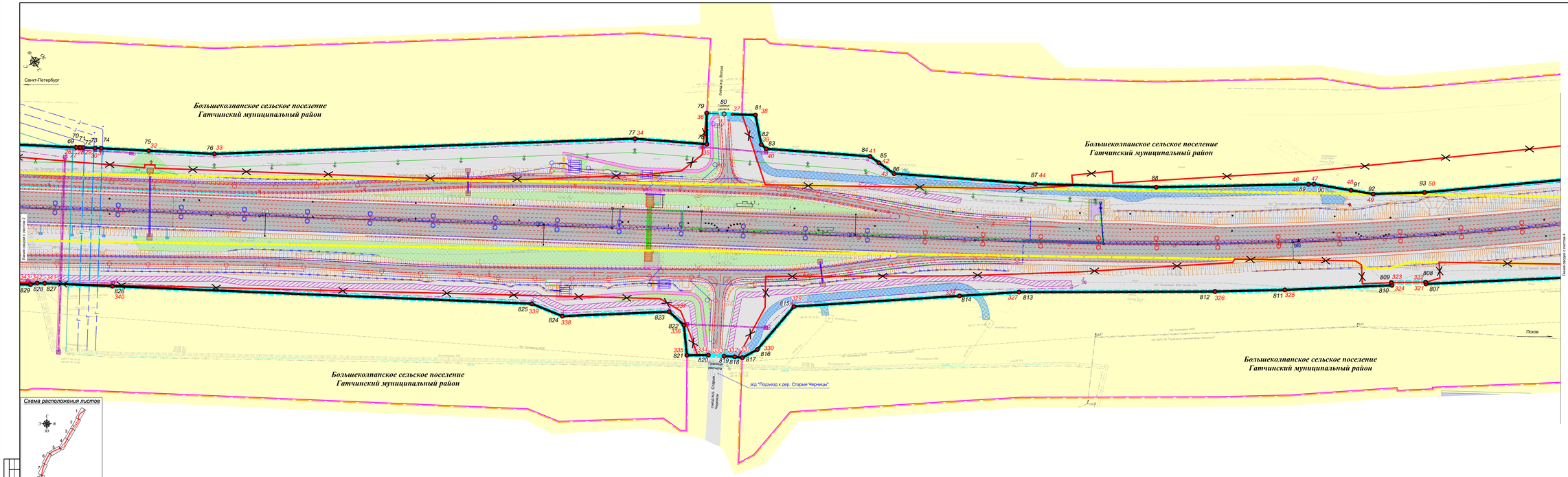

Примечание:
1. Система координат МСК-47 2 зона
2. Система высот Балтийская 1977 года
3. Топографическая съемка сентябрь 2018 года
4. Сведения о границах земельных участков предоставлены филиалом ФГБУ «Федеральная кадастровая палата Федеральной службы государственной регистрации, кадастра и картографии по Ленинградской области»
5. Документы территориального планирования муниципальных образований:
а) Генеральный план Большеколпанского сельского поселения утвержденный решением Совета депутатов МО Большеколпанское сельское поселение от 20 февраля 2014 г. № 06 (с изменениями)
б) Генеральный план Рождественского сельского поселения утвержденный Советом депутатов муниципального образования Рождественского сельского поселения Гатчинского муниципального района Ленинградской области от 19.12.2013 № 47(с изменениями)
в) Генеральный план Кобринского сельского поселения утвержден Советом депутатов муниципального образования Кобринского сельского поселения Гатчинского муниципального района Ленинградской области от 18.06.2014 № 28(с изменениями)

Неотъемлемым приложением к чертежу является перечень координат характерных точек красных линий

Условные обозначения границ:	
	границы зон планируемого размещения объекта капитального строительства федерального значения
	границы территории, в отношении которой осуществляется подготовка проекта планировки
	граница планируемых и установленных придорожных полосы
	граница полосы отвода автомобильной дороги М-10
Условные обозначения функциональных зон:	
	зона инженерной и транспортной инфраструктуры
	зона сельскохозяйственного использования

Условные обозначения

	установленные красные линии
	существующие красные линии
	отменяемые красные линии
55	номер характерной точки границы зоны планируемого размещения линейного объекта
55	номер характерной точки красных линий
	ось проектируемой просеки
	автомобильная дорога федерального значения
	основная общественного пространства
	пропуски пешеходных дорожек
	дорожный кювет
	участки планировки местности
	подъезды к отдельным объектам
	инженерообходные полосы
	продольный водопропускной железобетонный лоток
	водосброс с проезжей части
	Несгораемые металлические защитные экраны
	водоотводные канавы
	проектная труба
	труба-растяжка
	лестничные сходы
	системы бетонных и пластиковых лотков
	металлическое барьерное ограждение дорожной одежды
	перильное ограждение
	бетонная
	границы территории объекта культурного наследия рег. значения «Почтовый ямщ Бологое – Батрад на дубине сборных сдвижных Ваше К 19в.Ш. Ямщ. грамотка Ваше 2в7 ОЗМА, 5 частей 2-х дубина черёмуха значения Ленинграда» (рег. № 471078191310005)
Электроснабжение:	
	проектируемая линия электропередач 10 кВ
	проектируемая линия наружного освещения
	трансформаторная подстанция
	существующая линия электропередач 10кВ
Инженерно-технические сети:	
	перекладываемый газопровод
	существующий газопровод
	существующий водопровод
	перекладываемый водопровод
Связь:	
	кабельная линия связи
	кабельная линия связи в трубе
	существующая кабельная линия связи
Оборудование АСУДД	
	опора-стойка
	дорожная станция (ДС)
	шкаф коммутационный (ШК)

						7846/17/102074-ПЗЗ.1.ГЧ	
Изм.	Кол.уч.	Лист	№док	Подпись	Дата	«Строительство и реконструкция автомобильных дорог Р-23 Санкт-Петербург – Псков – Пустошка – Себеж, III группа с Республикой Беларусь. Реконструкция автомобильной дороги Р-23 Санкт-Петербург – Псков – Пустошка – Себеж – граница с Республикой Беларусь на участке км 24+000 - км 84+000 Псковской области»		
Разработал		Ермилова И.Д.			02.2021		
Проверил		Ворфоломеев А.А.			02.2021	Проект планировки территории	Стадия / Лист / Листов
Гл.инж.		Шевцов И.В.			02.2021		П / 3 /
						Чертеж красных линий, чертеж границ зон планируемого размещения линейных объектов М1:1000	ООО "ГИМ "СибЦентрПроект"

Согласовано

Взам. инв. №

Подп. и дата

Инв. № подл.

Условные обозначения границ:

	границы зоны планируемого размещения объекта капитального строительства федерального значения
	граница территории, в отношении которой осуществляется подготовка проекта планировки
	граница планируемого и установленного придорожного полосы
	граница полосы отвода автомобильной дороги М-20

Условные обозначения функциональных зон:

	зона инженерной и транспортной инфраструктуры
	зона садоводов и дачных хозяйств
	зона специального назначения
	зона сельскохозяйственного использования

Условные обозначения

	установленные красные линии
	существующие красные линии
	отменяемые красные линии
55	номер характерной точки границы зоны планируемого размещения линейного объекта
55	номер характерной точки красных линий
	ось проектируемой трассы
	автомобильная дорога федерального значения
	участки планировки местности
	участки рекультивации
	подъезды к отдельным сооружениям
	продольный водоотводный асфальто-бетонный лоток
	водосброс с прилежащей части
	водосброс с сети водоотводных лотков
	противоливневые полосы
	шумозащитные экраны
	несгораемые металлические защитные экраны
	водопропускные канавы
	водоотводные лотки
	водоотводные поперечные канавы (расстояние, уклон, отметки)
	проектная труба
	труба-оголовок
	подземная канализация
	система бетонных и пластиковых лотков
	металлическое барьерное ограждение дорожной одежды
	металлическое барьерное ограждение дорожной одежды разделительной полосы
	дренажи
Электроснабжение:	
	проектируемая линия электропередач 10 кВ
	проектируемая линия наружного освещения
	трансформаторная подстанция
	существующая линия электропередач 10кВ
Инженерно-технические сети:	
	существующий газопровод
	существующий водопровод
Связь:	
	кабельная линия связи
	кабельная линия связи в трубе
	существующая кабельная линия связи
Оборудование АСУДД	
	опора-стойка
	дорожная станция ШО
	шкаф коммутационный ШКО

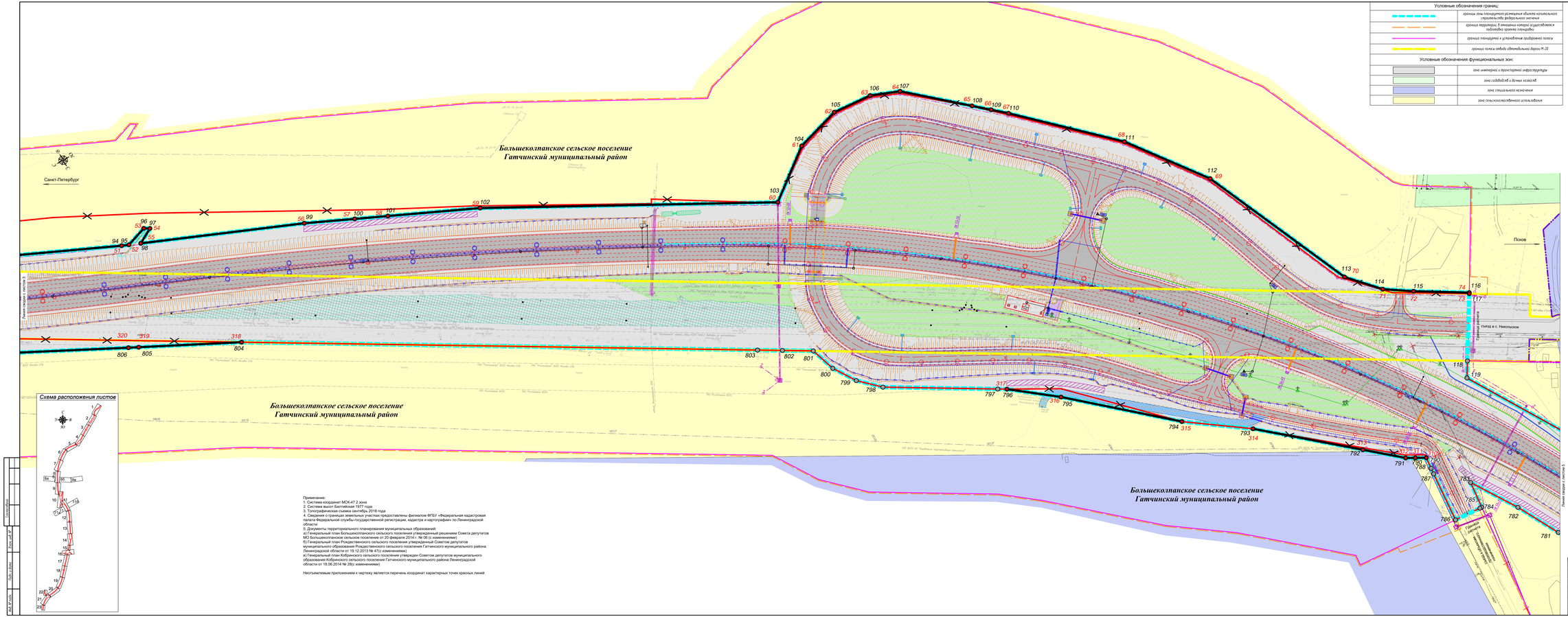

Примечание:
1. Система координат МСК-47 2 зона
2. Система высот Балтийская 1977 года
3. Топографическая съемка сентябрь 2018 года
4. Сведения о границах земельных участков предоставлены филиалом ФГБУ «Федеральная кадастровая палата» Федеральной службы государственной регистрации, кадастра и картографии» по Ленинградской области.
5. Документы территориального планирования муниципальных образований:
а) Генеральный план Большеколпанского сельского поселения утвержденный решением Совета депутатов МО Большеколпанское сельское поселение от 20 февраля 2014 г. № 06 (с изменениями)
б) Генеральный план Рождественского сельского поселения утвержденный Советом депутатов муниципального образования Рождественского сельского поселения Гатчинского муниципального района Ленинградской области от 19.12.2013 № 47(с изменениями)
в) Генеральный план Кобринского сельского поселения утвержден Советом депутатов муниципального образования Кобринского сельского поселения Гатчинского муниципального района Ленинградской области от 18.06.2014 № 28(с изменениями)

Неотъемлемым приложением к чертежу является перечень координат характерных точек красных линий

Изм.	Кол.уч.	Лист	N.док.	Подпись	Дата
Разработал		Грошев И.А.			02.2021
Проверил		Ноздрев В.А.			02.2021
Гл.инж.		Шохина И.В.			02.2021

786/17/02074-ПЗЗ.1.ГЧ

«Строительство и реконструкция автомобильных дорог М-20 Санкт-Петербург – Псков – Пустошка – Себеж, III группа с Республикой Беларусь. Реконструкция автомобильных дорог А-122 Санкт-Петербург – Гатчина – Лужа – Оредежский – Ивановский – Ивановский – Иванов

Примечание:
1. Система координат МСК-47 2 зона
2. Система высот Балтийская 1977 года
3. Топографическая съемка сентябрь 2018 года
4. Сведения о границах земельных участков предоставлены филиалом ФГБУ «Федеральная кадастровая палата» Федеральной службы государственной регистрации, кадастра и картографии по Ленинградской области
5. Документы территориального планирования муниципальных образований:
а) Генеральный план Большеколпанского сельского поселения утвержденный решением Совета депутатов МО Большеколпанское сельское поселение от 20 февраля 2014 г. № 06 (с изменениями);
б) Генеральный план Рождественского сельского поселения утвержденный Советом депутатов муниципального образования Рождественского сельского поселения Гатчинского муниципального района Ленинградской области от 19.12.2013 № 47(с изменениями);
в) Генеральный план Кобринского сельского поселения утвержден Советом депутатов муниципального образования Кобринского сельского поселения Гатчинского муниципального района Ленинградской области от 18.06.2014 № 28(с изменениями)

Неотъемлемым приложением к чертежу является перечень координат характерных точек красных линий

Условные обозначения границ:	
	границы зон планируемого размещения объекта капитального строительства федерального значения
	граница территории, в отношении которой осуществляется подготовка проекта планировки
	граница планируемых к установлению придорожных полосы
	граница населенного пункта

Условные обозначения функциональных зон:	
	зона застройки индивидуальными жилыми домами
	зона открытого городского ландшафта
	зона инженерной и транспортной инфраструктуры
	зона специального назначения
	зона сельскохозяйственного использования

Условные обозначения

	установленные красные линии
	существующие красные линии
	отменяемые красные линии
55	номер характерной точки границы зон планируемого размещения линейного объекта
55	номер характерной точки красных линий
	ось проектируемой трассы
	автомобильная дорога федерального значения
	продольный водоотводный железобетонный лоток
	очистные сооружения
	водосброс с сети водоотводных лотков
	шумозащитные экраны
	Несгораемые металлические защитные экраны
	водопропускные каналы
	водоотводные кюветы
	каменно-земляной фильтр
	элювиаль
	водоотводные поперечные каналы (расстояние, уклон, отметки)
	проектная труба
	труб-отстойник
	дюкерная канализация
	система бетонных и пластиковых лотков
	металлическое барьерное ограждение дорожной одежды
	металлическое барьерное ограждение дорожной одежды разборное
	дренажи
Электроснабжение:	
	проектируемая линия электропередач 10 кВ
	проектируемая линия наружного освещения
	трансформаторная подстанция
	существующая линия электропередач 10кВ
Инженерно-технические сети:	
	перекладка газопровода
	существующий газопровод
Связь:	
	кабельная линия связи
	кабельная линия связи в трубе
	существующая кабельная линия связи
Оборудование АСУДД	
	опора-стойка
	дорожная станция (ДС)
	шкаф коммутационный (ШК)
Мелиорация	
	дренажи существующей мелиорации
	заглушка на существующем дренаже
	проектируемый мелиоративный канал

Большеколпанское сельское поселение
Гатчинский муниципальный район
с. Никольское

Санкт-Петербург

Большеколпанское сельское поселение
Гатчинский муниципальный район

Большеколпанское сельское поселение
Гатчинский муниципальный район
с. Никольское

Большеколпанское сельское поселение
Гатчинский муниципальный район

Большеколпанское сельское поселение
Гатчинский муниципальный район

Псков

Схема расположения листов

Изм.	Кол.уч.	Лист	N Док.	Подпись	Дата
Разработал		Ананьев И.Д.			02.2021
Проверил		Ковалёв В.А.			02.2021
Гл.инж.		Данилов И.В.			02.2021

786/17/02074-ПЗЗ.1.ГЧ

«Строительство и реконструкция автомобильных дорог А-120 Санкт-Петербург – Псков – Пустошка – Себеж, III группа с Республикой Беларусь. Реконструкция автомобильной дороги А-122 Санкт-Петербург – Псков – Пустошка – Себеж – граница с Республикой Беларусь на участке км 24+000 - км 84+000. Псковская область»

Проект планировки территории

Чертеж красных линий, чертеж границ зон планируемого размещения линейных объектов М1:5000

Стадия	Лист	Листов
П	5	

ООО "ГИИ "СибдорНИПРОМ"

Согласовано

Взам. инв. №

Подп. и дата

Инв. № подл.

Примечание:
1. Система координат МСК-47 2 зона
2. Система высот Балтийская 1977 года
3. Топографическая съемка сентябрь 2018 года
4. Сведения о границах земельных участков предоставлены филиалом ФГБУ «Федеральная кадастровая палата Федеральной службы государственной регистрации, кадастра и картографии» по Ленинградской области
5. Документы территориального планирования муниципальных образований:
а) Генеральный план Большеколпанского сельского поселения утвержденный решением Совета депутатов МО Большеколпанское сельское поселение от 20 февраля 2014 г. № 06 (с изменениями)
б) Генеральный план Рождественского сельского поселения утвержденный Советом депутатов муниципального образования Рождественского сельского поселения Гатчинского муниципального района Ленинградской области от 19.12.2013 № 47(с изменениями)
в) Генеральный план Кобринского сельского поселения утвержден Советом депутатов муниципального образования Кобринского сельского поселения Гатчинского муниципального района Ленинградской области от 18.06.2014 № 26(с изменениями)

Неотъемлемым приложением к чертежу является перечень координат характерных точек красных линий

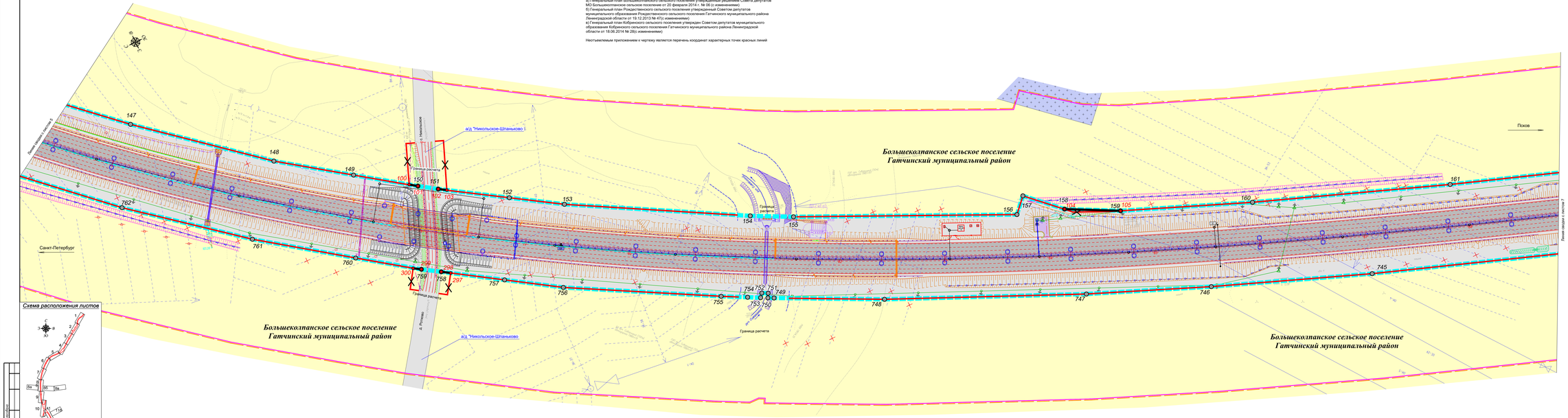

Схема расположения листов

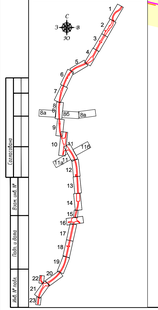

Условные обозначения

	устанавливаемые красные линии
	существующие красные линии
	отменяемые красные линии
55	номер характерной точки границы зоны планируемого размещения линейного объекта
55	номер характерной точки красных линий
	ось проектируемой просеки
	автомобильная дорога федерального значения
	продольный водоотводный асфальто-бетонный лоток
	очистные сооружения
	шумозащитные экраны
	водонепроницаемые каналы
	проектная труба
	труб-пенстоков
	ливневая канализация
	система бетонных и пластиковых лотков
	металлическое барьерное ограждение дорожной одежды
	металлическое барьерное ограждение дорожной одежды разделения
Электроснабжение:	
	проектируемая линия электропередач 10 кВ
	проектируемая линия наружного освещения
	трансформаторная подстанция
	существующая линия электропередач 10кВ
Связь:	
	кабельная линия связи
	кабельная линия связи в трубе
	существующая кабельная линия связи
Оборудование АСУДД	
	опора-стойка
	дорожная станция (ДС)
	шкаф коммутационный (ШК)
Условные обозначения границ:	
	границы зоны планируемого размещения объекта капитального строительства федерального значения
	границы территорий, в отношении которых осуществляется подготовка проекта планировки
	граница планируемых к установлению придорожных полосы
	границы береговой полосы
	границы водного объекта
Условные обозначения функциональных зон:	
	зона инженерной и транспортной инфраструктуры
	зона специального назначения (кладбища)
	зона сельскохозяйственного использования
Мелиорация	
	элементы существующей мелиорации
	погонажи на существующей фрезе
	проектируемый мелиоративный канал

						786/17/102074-ПЗЗ.1 ГЧ		
Изм.	Кол.уч.	Лист	N Док.	Подпись	Дата	«Строительство и реконструкция автомобильных дорог А-120 Санкт-Петербург – Псков – Граница Республики Беларусь (в границах Республики Беларусь) – Витебск (в границах Республики Беларусь) – Минск (в границах Республики Беларусь) – Гродно (в границах Республики Беларусь) – Граница Российской Федерации (Российская Федерация – Республика Беларусь) – Санкт-Петербург – км 0+000 – км 60+000. Ленинградская область»			
Разработал		Гольштейн И.Ф.			02.2021			
Проверил		Ворцель В.А.			02.2021	Проект планировки территории	Стадия	Лист	Листов
Гл.инж.		Данилов И.В.			02.2021		П	6	
						Чертеж красных линий, чертеж границ зон планируемого размещения линейных объектов М1:5000	ООО "ГИИ "СибдорНИПроект"		

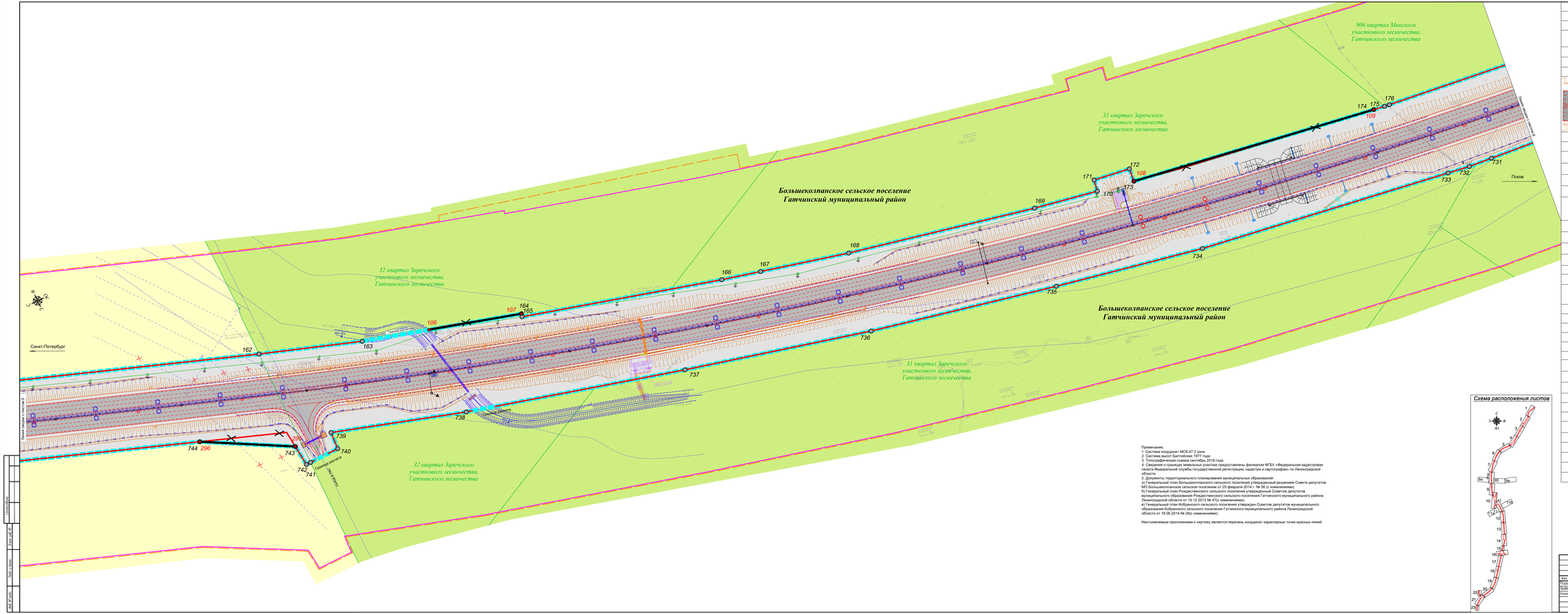
Большеколпанское сельское поселение
Гатчинский муниципальный район
31 квартал Заречского участкового лесничества, Гатчинского лесничества
32 квартал Заречского участкового лесничества, Гатчинского лесничества
906 квартал Минского участкового лесничества, Гатчинского лесничества
Санкт-Петербург
Псков
Линия опоры в системе 1
Линия опоры в системе 2
Граница раздела
Граница раздела
Граница раздела

Линия сводки с листом 8б

Схема расположения листов

Линия сводки с листом 7

Линия сводки с листом 8а

Санкт-Петербург

Псков

46 квартал Заречского участкового лесничества, Гатчинского лесничества

45 квартал Заречского участкового лесничества, Гатчинского лесничества

44 квартал Заречского участкового лесничества, Гатчинского лесничества

Большеколпанское сельское поселение
Гатчинский муниципальный район

Граница лесного участка

Граница объекта

Условные обозначения

	утвержденные красные линии
	существующие красные линии
	отменяемые красные линии
55	номер характерной точки границ зон планируемого размещения линейных объектов
55	номер характерной точки красных линий
	ось проектируемого проезда
	автомобильная дорога федерального значения
	участки планировки местности
	продольный водоотводный асфальто-бетонный лоток
	очистные сооружения
	эстакада
	водоотводные поперечные каналы (расстояние, уклон, отметки)
	проектная труба
	труба-оголовок
	ливневая канализация
	система бетонных и пластиковых лотков
	металлическое барьерное ограждение дорожной одежды
	металлическое барьерное ограждение дорожной одежды разборное
Электроснабжение:	
	проектируется линия электропередач 10 кВ
	проектируемые линии наружного освещения
	трансформаторная подстанция
	линия электропередач ВЛ 110 кВ, подлежащая переносу из зоны планируемого размещения объекта капитального строительства;
	существующая линия электропередач 10кВ
	существующая линия электропередач 110 кВ
Связь:	
	кабельная линия связи
	кабельная линия связи в трубе
	существующая кабельная линия связи
Оборудование АСУДД	
	этапа строит
	шкаф контроллерный ШК
Условные обозначения границ:	
	границы зоны планируемого размещения объекта капитального строительства федерального значения
	границы территории, в отношении которой осуществляется подготовка проекта планировки
	граница планируемых к резервированию прибрежных полосы
	границы водоохранной полосы
	границы водного объекта
	граница лесных участков
Условные обозначения функциональных зон:	
	зона транспортной инфраструктуры
	зона лесов
	зона инженерной инфраструктуры
	зона сельскохозяйственного использования
Мелиорация	
	элементы существующей мелиорации
	колодец на существующем фоне

Примечание:
1. Система координат МСК-47 2 зона
2. Система высот Балтийская 1977 года
3. Топографическая съемка сентябрь 2018 года
4. Сведения о границах земельных участков предоставлены филиалом ФГБУ «Федеральная кадастровая палата Федеральной службы государственной регистрации, кадастра и картографии» по Ленинградской области
5. Документы территориального планирования муниципальных образований:
а) Генеральный план Большеколпанского сельского поселения утвержденный решением Совета депутатов МО Большеколпанское сельское поселение от 20 февраля 2014 г. № 06 (с изменениями);
б) Генеральный план Рождественского сельского поселения утвержденный Советом депутатов муниципального образования Рождественского сельского поселения Гатчинского муниципального района Ленинградской области от 19.12.2013 № 47(с изменениями)
в) Генеральный план Кобринского сельского поселения утвержден Советом депутатов муниципального образования Кобринского сельского поселения Гатчинского муниципального района Ленинградской области от 18.06.2014 № 26(с изменениями)

Неотъемлемым приложением к чертежу является перечень координат характерных точек красных линий

							286/17/10/2074-ПЗЗ.1 ГЧ		
							«Строительство с реконструкцией автомобильной дороги Р-23 Санкт-Петербург – Гатчина – Псков – Бурачики – Себеж на участках с Республикой Беларусь. Реконструкция автомобильной дороги Р-23 Санкт-Петербург – Гатчина – Псков – граница Республики Беларусь на участке от км 0+000 – км 84+000 (Российская Федерация)»		
Изм.	Кол.уч.	Лист.	N.док.	Подпись	Дата				
Разработал		Ковальчук И.В.			02.2021	Проект планировки территории	Стадия	Лист	Листов
Проверил		Зверев А.А.			02.2021		П	8	
Контр.		Шонин И.В.			02.2021				
						"Чертеж красных линий, чертеж границ зон планируемого размещения линейных объектов" М1:500	ООО "ГИИ "Сибдорпроект"		

Согласовано

Взам. инв. №

Подп. и дата

Инв. № подл.

Условные обозначения

Связь:	
	кабельная линия связи
	существующая кабельная линия связи
Условные обозначения границ:	
	граница территории, в отношении которой осуществляется подготовка проекта планировки
	граница лесных кварталов
Условные обозначения функциональных зон:	
	зона объектов инженерной инфраструктуры
	зона лесов

11

Схема расположения листов

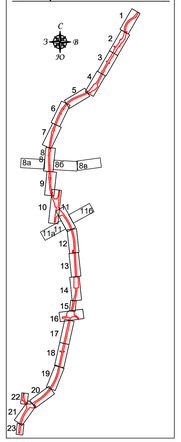

Примечание:
1. Система координат МСК-47 2 зона
2. Система высот Балтийская 1977 года
3. Топографическая съемка сентябрь 2018 года
4. Сведения о границах земельных участках предоставлены филиалом ФГБУ «Федеральная кадастровая палата Федеральной службы государственной регистрации, кадастра и картографии» по Ленинградской области
5. Документы территориального планирования муниципальных образований:
а) Генеральный план Большеколпанского сельского поселения утвержденный решением Совета депутатов МО Большеколпанское сельское поселение от 20 февраля 2014 г. № 06 (с изменениями)
б) Генеральный план Рождественского сельского поселения утвержденный Советом депутатов муниципального образования Рождественского сельского поселения Гатчинского муниципального района Ленинградской области от 19.12.2013 № 47(с изменениями)
в) Генеральный план Кобринского сельского поселения утвержден Советом депутатов муниципального образования Кобринского сельского поселения Гатчинского муниципального района Ленинградской области от 18.06.2014 № 28(с изменениями)

Неотъемлемым приложением к чертежу является перечень координат характерных точек красных линий

Изм.	Кол.уч.	Лист	N док.	Подпись	Дата	286/17/102074-ПЗЗ.1. ГЧ			
						«Строительство и реконструкция автомобильной дороги М-20 Санкт-Петербург - Псков - Пустошка - Невель до границы с Республикой Беларусь. Реконструкция автомобильной дороги Р-23 Санкт-Петербург - Псков - Пустошка - Невель - граница с Республикой Беларусь на участке км 54+000 - км 80+000. Ленинградская область»			
Разработал		Леонтьева И.А.			02.2021	Проект планировки территории	Стадия	Лист	Листов
Проверил		Зайцева В.А.			02.2021		ДПТ	8а	
Н.контр.		Шамина И.В.			02.2021				
						Чертеж красных линий, чертеж границ зон планируемого размещения линейных объектов М1:1000	ООО ПИИ "Севзапдорпроект"		

Согласовано

Взам. инв. №

Подп. и дата

Инв. № подл.

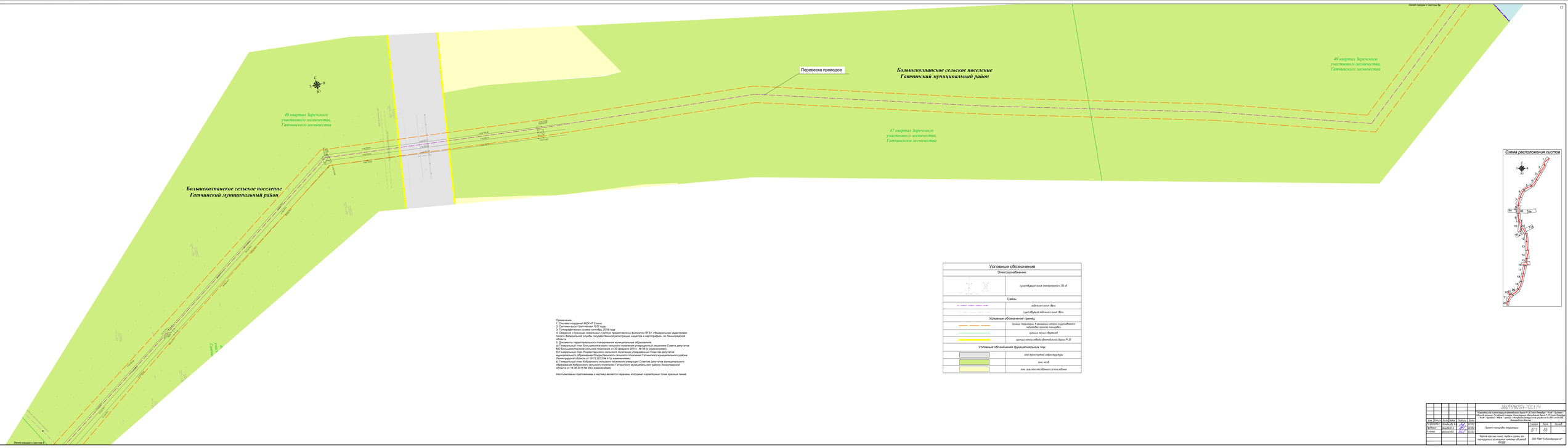

Примечание:
1. Система координат МСК-47 2 зона
2. Система высот Балтийская 1977 года
3. Топографическая съемка сентябрь 2018 года
4. Кадастровые границы земельных участков представлены филиалом ФГБУ «Федеральная кадастровая палата Федеральной службы государственной регистрации, кадастра и картографии» по Ленинградской области
5. Документы территориального планирования муниципальных образований:
а) Генеральный план Большеколпанского сельского поселения утвержден решением Совета депутатов Большеколпанского сельского поселения Гатчинского муниципального района от 29.12.2011 № 29
б) Генеральный план Рождественского сельского поселения утвержденный Советом депутатов муниципального образования Рождественского сельского поселения Гатчинского муниципального района Ленинградской области от 29.12.2011 № 29 (с изменениями)
в) Генеральный план Кобринского сельского поселения утвержден Советом депутатов муниципального образования Кобринского сельского поселения Гатчинского муниципального района Ленинградской области от 18.06.2014 № 28(с изменениями)

Неотъемлемым приложением к чертежу является перечень координат характерных точек красных линий

Условные обозначения

Электроснабжение	
	существующая линия электропередач 35 кВ
Связь:	
	кабельная линия связи
	существующая кабельная линия связи
Условные обозначения границ:	
	границы территории, в отношении которой осуществляется подготовка проекта планировки
	границы лесных кварталов
	границы полосы отвода автомобильных дорог М-20
Условные обозначения Функциональных зон:	
	зона транспортной инфраструктуры
	зона лесов
	зона сельскохозяйственных использования

Схема расположения листов

Изм.	Кол.уч.	Лист	№ док.	Подпись	Дата	786/ПП/ВОЗТЧ-ПЗ11 ГЧ
						«Строительство реконструкция объектов Газпрома В.О. Усть-Лужского НПЗ» (в границах Ленинградской области) Реконструкция объектов Газпрома В.О.Усть-Лужского НПЗ. Трубопроводы. Мобильные, блочно-модульные сооружения. Объекты на реке на км 0,000 - км 20,000 Большеколпанского лесничества
Разработал	Большаков А.Д.				22.02	Стадия	Лист	Листов
Проверил	Бобров Е.В.				22.02	Проект планировки территории	ДПТ	25
Утвердил	Шонин И.В.				22.02			
						Чертеж красных линий, чертеж границ зон планируемого размещения линейных объектов М1:500	ООО "ПИК "СибНефтеПроект"	

Согласовано

Взам. инв. №

Подпись и дата

Инв. № подл.

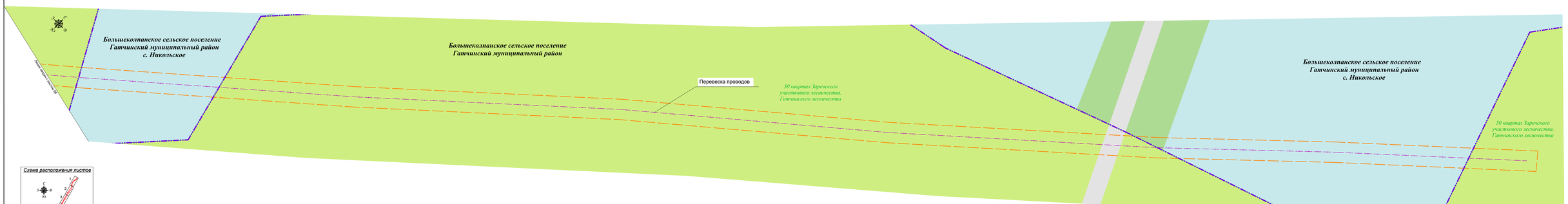

Схема расположения листов

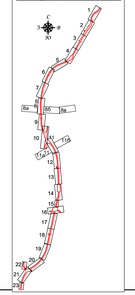

Примечание:
1. Система координат МСК-47 2 зона
2. Система высот Балтийская 1977 года
3. Геодезическая съемка сентябрь 2018 года
4. Сведения о границах земельных участков предоставлены филиалом ФГБУ «Федеральная кадастровая палата» Федеральной службы государственной регистрации, кадастра и картографии по Ленинградской области
5. Документы территориального планирования муниципальных образований:
а) Генеральный план Большеколпанского сельского поселения утвержденный решением Совета депутатов МО Большеколпанское сельское поселение от 20 февраля 2014 г. № 06 (с изменениями)
б) Генеральный план Рождественского сельского поселения утвержденный Советом депутатов муниципального образования Рождественского сельского поселения Гатчинского муниципального района Ленинградской области от 25.12.2013 № 40 (с изменениями)
в) Генеральный план Кобринского сельского поселения утвержден Советом депутатов муниципального образования Кобринского сельского поселения Гатчинского муниципального района Ленинградской области (от 18.06.2014 № 28(с изменениями)

Неотъемлемым приложением к чертежу является перечень координат характерных точек красных линий

Условные обозначения	
Связь:	
	кабельная линия связи
	существующая кабельная линия связи
Условные обозначения границ:	
	граница территории, в отношении которой осуществляется подготовка проекта планировки
	граница лесных кварталов
	граница населенного пункта
Условные обозначения функциональных зон:	
	зона инженерной и транспортной инфраструктуры
	зона лесов
	зона сельскохозяйственного использования
	зона озеленения специального назначения
	зона объектов здравоохранения

							286/17/102074-ПЗЗ.1 ГЧ
							Строительство газопровода-отвода высокого давления Ф=32 (газ низкого давления) - Гатчина - Ивановка, по границе г.Республики Беларусь, Ленинградская области высокого Р=1,2 (газ) Ленинградская - Гатчина - Ивановка - граница г.Республики Беларусь на участке км 0+000 - км 89+000 Ивановская область
Изм.	Кол.уч.	Лист	N.док.	Подпись	Дата		
Разработал		Большаков В.В.			22.22	Стадия	Лист	Листов
Проверил		Ковалев А.В.			22.22	Проект планировки территории	ДПТ	68
Н.контр.		Волков И.В.			22.22			
						Чертеж красных линий, чертеж границ зон планируемого размещения линейных объектов. М1:500	ООО "ГИК "СибЗапНИПИгаз"	

Согласовано

Взам.инв.№

Подп. и дата

Инв.№ подл.

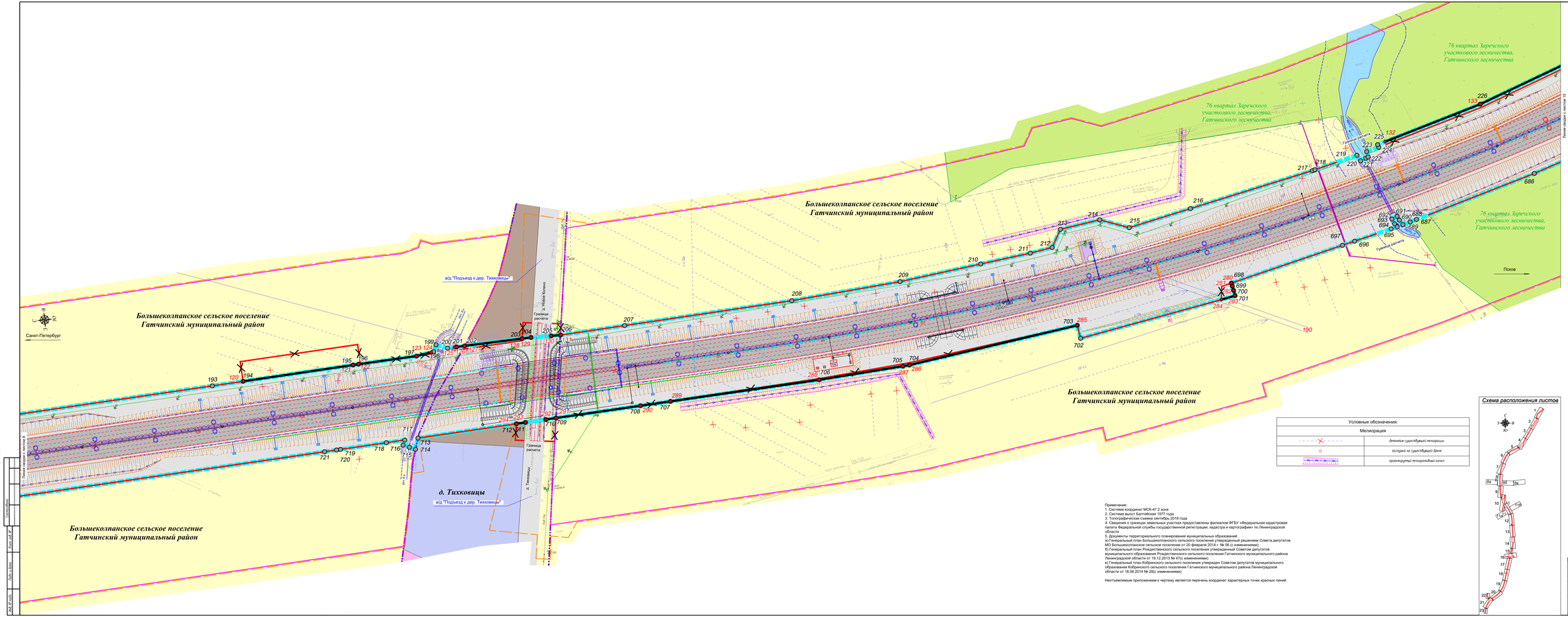

Условные обозначения

	установленные красные линии
	существующие красные линии
	отменяемые красные линии
55	номер характерной точки границ зон планируемого размещения линейного объекта
55	номер характерной точки красных линий
	ось проектируемого проезда
	автомобильная дорога федерального значения
	продольный водоотводный асфальто-бетонный лоток
	водосброс с прилегающей части
	очистные сооружения
	водосброс с сеть водоотводных лотков
	шумозащитные экраны
	водоотводящие каналы
	проектная труба
	ливневая канализация
	система бетонных и плетеных лотков
	металлическое барьерное ограждение дорожной одежды
	металлическое барьерное ограждение дорожной одежды разделения
	дренажи
Электроснабжение:	
	проектируемая линия электропередач 10 кВ
	проектируемая линия наружного освещения
	трансформаторная подстанция
	существующая линия электропередач 10кВ
Связь:	
	кабельная линия связи
	кабельная линия связи в трубе
	существующая кабельная линия связи
Оборудование АСУДД	
	опора-стойка
	дорожная станция ДСУ
	шкаф коммутационный ШКО
Условные обозначения границ;	
	граница зон планируемого размещения объекта капитального строительства федерального значения
	граница территории, в отношении которого осуществляется подготовка проекта планировки
	граница планируемого к установлению прибрежной полосы
	границы водоохранной полосы
Условные обозначения территорий:	
	граница линейного объекта
	граница населенного пункта
Условные обозначения функциональных зон:	
	зона сельскохозяйственного производства
	зона инженерной и транспортной инфраструктуры
	зона специального назначения
	зона лесов
	зона сельскохозяйственного использования

Условные обозначения:	
Мелиорация	
	дренажи существующей мелиорации
	колодцы на существующей дрене
	проектируемые мелиоративные каналы

Схема расположения листов

Примечание:
1. Система координат МСК-47 2 зона
2. Система высот Балтийская 1977 года
3. Топографическая съемка сентябрь 2018 года
4. Сведения о границах земельных участков предоставлены филиалом ФГБУ «Федеральная кадастровая палата Федеральной службы государственной регистрации, кадастра и картографии» по Ленинградской области
5. Документы территориального планирования муниципальных образований:
а) Генеральный план Большеколпанского сельского поселения утвержденный решением Совета депутатов МО Большеколпанское сельское поселение от 20 февраля 2014 г. № 06 (с изменениями);
б) Генеральный план Рождественского сельского поселения утвержденный Советом депутатов муниципального образования Рождественского сельского поселения Гатчинского муниципального района Ленинградской области от 25.12.2013 № 32 (с изменениями);
в) Генеральный план Кобринского сельского поселения утвержден Советом депутатов муниципального образования Кобринского сельского поселения Гатчинского муниципального района Ленинградской области от 18.06.2014 № 26(с изменениями);

Неотъемлемым приложением к чертежу является перечень координат характерных точек красных линий

						786/17/102074-ПЗЗ.1.ГЧ	
Изм.	Кол.уч.	Лист	N.док	Подпись	Дата	«Строительство участка автомобильной дороги Р-23 Санкт-Петербург – Псков – Граница Республики Беларусь (Витебск) на участке от Санкт-Петербургского кольцевого автомобильного дороги (А-114) – Гатчина – Ивановка – Ольгино – Ленинградская область»	
Разработал		Ермилов И.Ю.			02.2021	Проект планировки территории	
Проверил		Ворфоломеев Е.А.			02.2021		Стадия Лист Кол.лист
Гл.инж.		Шевцов И.В.			02.2021		П 9
						Чертеж красных линий, чертеж границ зон планируемого размещения линейных объектов М1:500	ООО "ГИК "СибЗапУрпроект"

Большеколпанское сельское поселение
Гатчинский муниципальный район

77 квартал Заречского участкового лесничества, Гатчинского лесничества

79 квартал Заречского участкового лесничества, Гатчинского лесничества

78 квартал Заречского участкового лесничества, Гатчинского лесничества

76 квартал Заречского участкового лесничества, Гатчинского лесничества

75 квартал Заречского участкового лесничества, Гатчинского лесничества

Санкт-Петербург

Псков

Линия сводки с листом 11

Линия сводки с листом 9

Условные обозначения

	установленная красная линия
	существующая красная линия
	отменяемая красная линия
55	номер характерной точки красных линий планируемого элемента
55	номер характерной точки красных линий
	ось существующей дороги
	автомобильная дорога федерального значения
	участок площадки неизвестен
	продольный водоотводный сооружение-бетонные лотки
	очистные сооружения
	водопропускные колодцы
	водопойные гидротехнические колодцы (расстояние, диам. отверстия)
	проектная труба
	подъезд грузовиков
	водоотбойная конструкция
	система бетонных и металлических заборов
	металлическое барьерное ограждение дорожной обочины
	металлическое барьерное ограждение дорожной обочины усиленное

Электроснабжение:

	проектируемая линия электропередач 10 кВ
	проектируемая линия наружного освещения
	проектируемая подстанция
	существующая линия электропередач 0кВ

Связь:

	кабельная линия связи
	кабельная линия связи в трубе
	существующая кабельная линия связи
	телефонная будка

Оборудование АСУДД:

	радио-стойка
ЦУК	цой контрольный ЦУС

Условные обозначения границ:

	граница зон ограничения доступности объекта капитального строительства федерального значения
	граница территории, в отношении которой существуют ограничения подъезда грузовых автомобилей
	граница планируемого и установленного придорожного полоса
	граница дорожного полоса
	граница водного объекта
	граница полоса отвода автомобильной дороги М-20
	граница лесных кварталов

Условные обозначения территорий:

	водный объект

Условные обозначения функциональных зон:

	зона инженерной и транспортной инфраструктуры
	зона СНТ

Примечание:
1. Система координат МСК-47 2 зона
2. Система высот Балтийская 1977 года
3. Геодезическая съемка сентябрь 2018 года
4. Сведения о границах земельных участков предоставлены филиалом ФГБУ «Федеральная кадастровая палата» Федеральной службы государственной регистрации, кадастра и картографии по Ленинградской области.
5. Документы территориального планирования муниципальных образований:
а) Генеральный план Большеколпанского сельского поселения утвержден решением Совета депутатов МО Большеколпанское сельское поселение от 20 февраля 2014 г. № 32 (с изменениями);
б) Генеральный план Рождественского сельского поселения утвержденный Советом депутатов Рождественского сельского поселения Гатчинского муниципального района Ленинградской области от 19.12.2013 № 47(с изменениями);
в) Генеральный план Кобринского сельского поселения утвержден Советом депутатов муниципального образования Кобринского сельского поселения Гатчинского муниципального района Ленинградской области от 18.06.2014 № 28(с изменениями);

Неотъемлемым приложением к чертежу является перечень координат характерных точек красных линий

						786/ПП/ВДОТЧ-ПЗ(1) ГЧ	
						«Реконструкция автомобильных дорог Б.-Колпино-Тосно-Шапки - Ивановка - Ивановка, Ивановка-Ивановка-Ивановка, Ивановка-Ивановка-Ивановка-

Примечание:
1. Система координат МСК-47 2 зона
2. Система высот Балтийская 1977 года
3. Топографическая съемка сентябрь 2018 года
4. Сведения о границах земельных участков предоставлены филиалом ФГБУ «Федеральная кадастровая палата Федеральной службы государственной регистрации, кадастра и картографии» по Ленинградской области
5. Документы территориального планирования муниципальных образований:
а) Генеральный план Большеколпанского сельского поселения утвержденный решением Совета депутатов МО Большеколпанское сельское поселение от 20 февраля 2014 г. № 06 (с изменениями);
б) Генеральный план Рождественского сельского поселения утвержденный Советом депутатов муниципального образования Рождественского сельского поселения Гатчинского муниципального района Ленинградской области от 25.12.2013 № 29 (с изменениями);
в) Генеральный план Кобринского сельского поселения утвержден Советом депутатов муниципального образования Кобринского сельского поселения Гатчинского муниципального района Ленинградской области от 18.06.2014 № 28(с изменениями)

Неотъемлемым приложением к чертежу является перечень координат характерных точек красных линий

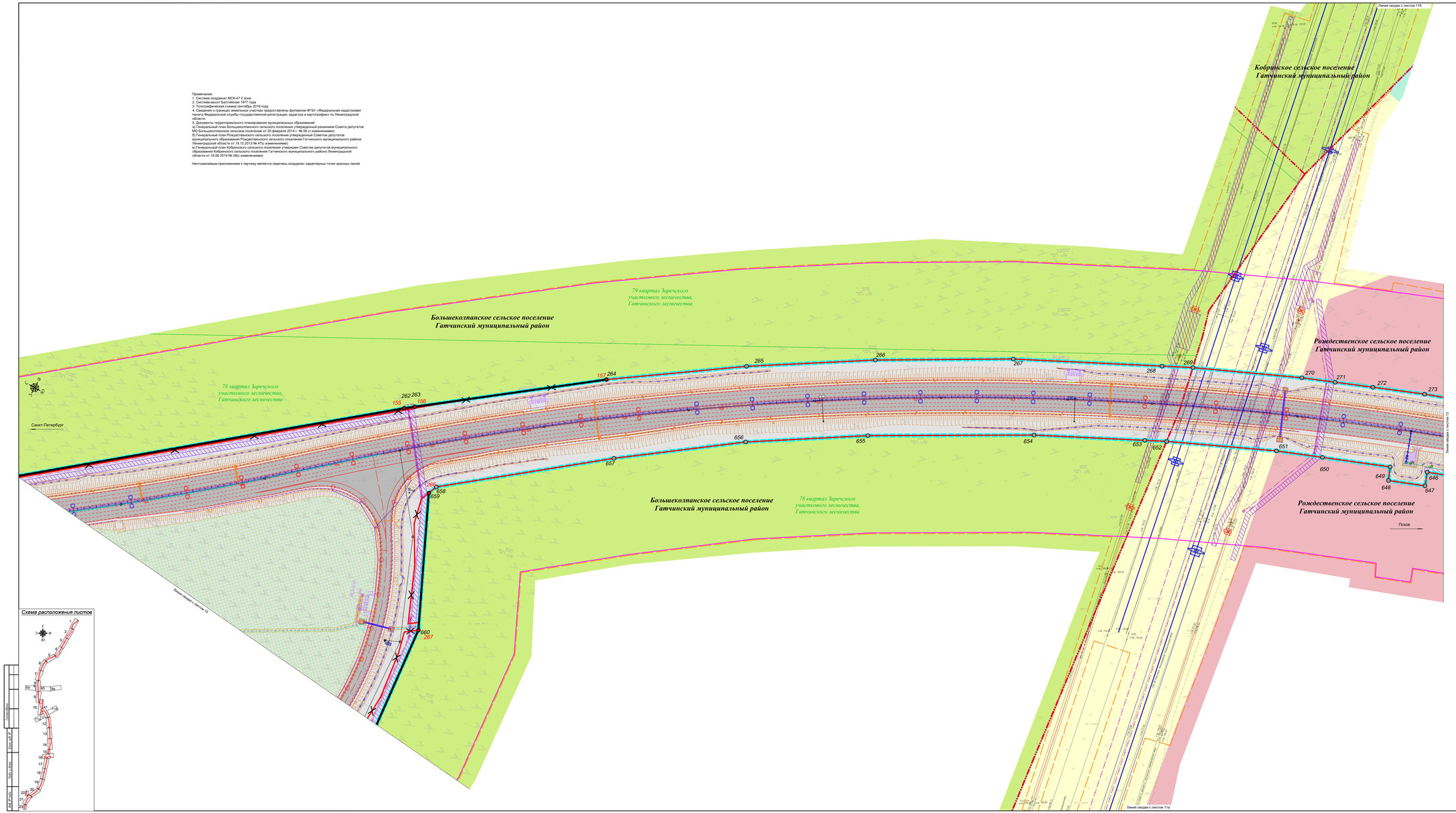

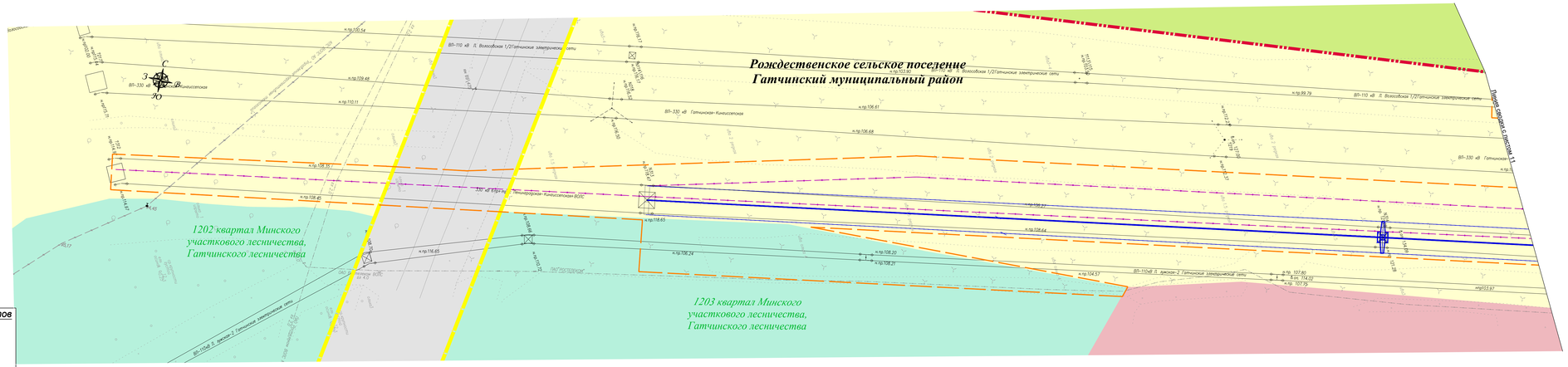
Рождественское сельское поселение
Гатчинский муниципальный район
1202 квартал Минского участкового лесничества, Гатчинского лесничества
1203 квартал Минского участкового лесничества, Гатчинского лесничества
ВЛ-110 кВ Л. Волосовская 1/2Гатчинские электрические сети
ВЛ-330 кВ Гатчинская- Киносиотская
ВЛ-330 кВ Гатчинская-1
Ленинградская-Киносиотская ВОЛС
ВЛ-110кВ Л. Дивизия-2 Гатчинские электрические сети
ПАО "ростелеком"
Подъезд к д.Ивановка 1
Подъезд ВОЛС
Подъезд к д.Ивановка
Подъезд к д.Ивановка 1
Подъезд к д.Ивановка 2
Подъезд к д.Ивановка 3
Подъезд к д.Ивановка 4
Подъезд к д.Ивановка 5
Подъезд к д.Ивановка 6
Подъезд к д.Ивановка 7
Подъезд к д.Ивановка 8
Подъезд к д.Ивановка 9
Подъезд к д.Ивановка 10
Подъезд к д.Ивановка

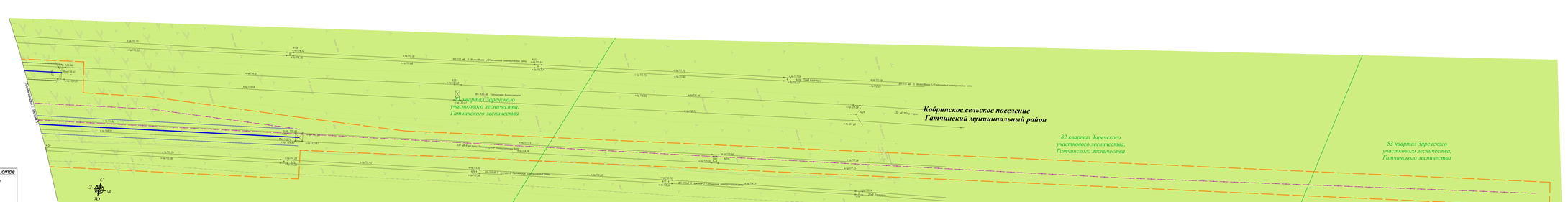
Кобринское сельское поселение
Гатчинский муниципальный район
81 квартал Заречского участкового лесничества, Гатчинского лесничества
82 квартал Заречского участкового лесничества, Гатчинского лесничества
83 квартал Заречского участкового лесничества, Гатчинского лесничества
ВЛ-110 кВ Л. Волосово 1,0Гатчинская электрическая сеть
ВЛ-110 кВ Л. Волосово 1,0Гатчинская электрическая сеть
ВЛ-110 кВ Л. Шапкино 1,0Гатчинская электрическая сеть
ВЛ-110 кВ Л. Шапкино 1,0Гатчинская электрическая сеть
ВЛ-110 кВ Гатчина-Кобринское
ВЛ-110 кВ Угра-Ладо
ВЛ-110 кВ Угра-Ладо
ВЛ-110 кВ Ленинградская-Псковская-Ладо
Граница лесного участка
Граница лесного участка
Граница лесного участка

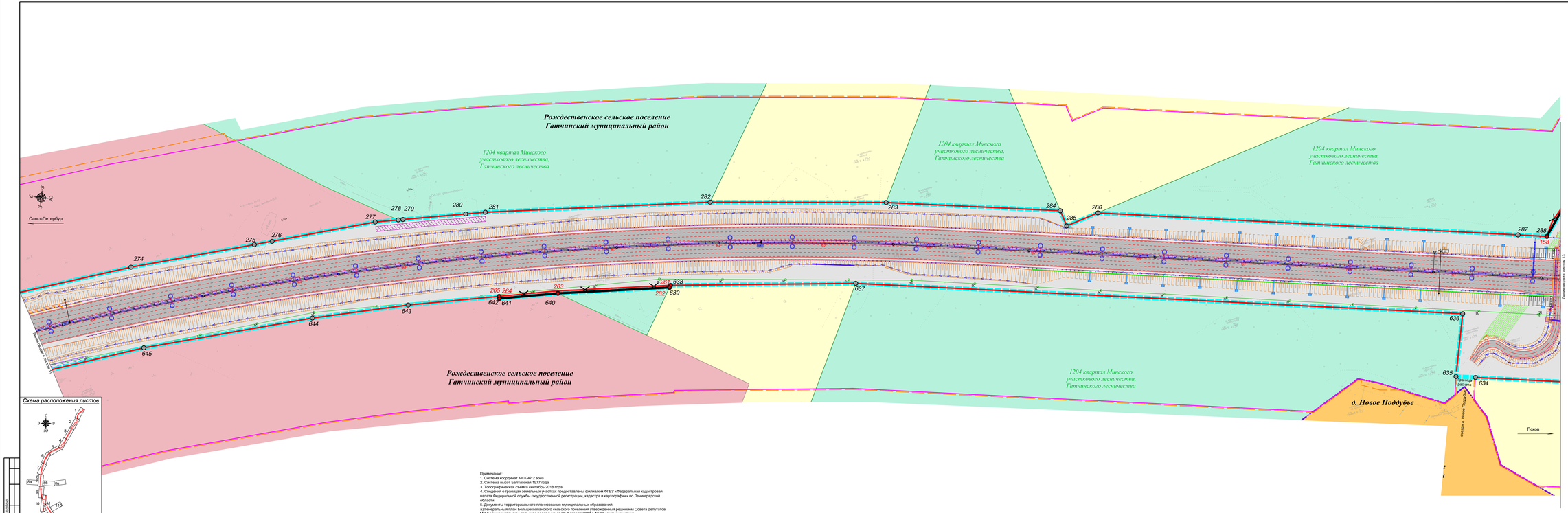

Примечание:
1. Система координат МСК-47 2 зона
2. Система высот Балтийская 1977 года
3. Топографическая съемка сентябрь 2018 года
4. Сведения о границах земельных участков предоставлены филиалом ФГБУ «Федеральная кадастровая палата Федеральной службы государственной регистрации, кадастра и картографии» по Ленинградской области
5. Документы территориального планирования муниципальных образований:
а) Генеральный план Большеколпанского сельского поселения утвержденный решением Совета депутатов МО Большеколпанское сельское поселение от 20 февраля 2014 г. № 06 (с изменениями)
б) Генеральный план Рождественского сельского поселения утвержденный Советом депутатов муниципального образования Рождественского сельского поселения Гатчинского муниципального района Ленинградской области от 19.12.2013 № 47(с изменениями)
в) Генеральный план Кобринского сельского поселения утвержден Советом депутатов муниципального образования Кобринского сельского поселения Гатчинского муниципального района Ленинградской области от 18.06.2014 № 26(с изменениями)

Неотъемлемым приложением к чертежу является перечень координат характерных точек красных линий

Схема расположения листов

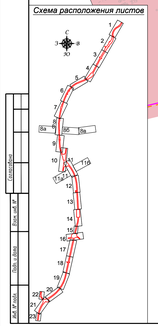

Условные обозначения

	устанавливаемые красные линии
	существующие красные линии
	отменяемые красные линии
55	номер характерной точки границы зоны планируемого размещения линейного объекта
55	номер характерной точки красных линий
	ось проектируемой трассы
	автомобильная дорога федерального значения
	участки планировки местности
	продольный водоотводный асфальто-бетонный лоток
	водосброс с прилегающей части
	контрольные полосы
	шумозащитные экраны
	водоотводные кюветы
	карьерно-лесной фильтр
	проектная труба
	дождевая канализация
	металлическое барьерное ограждение дорожной одежды
Электроснабжение:	
	проектируемая линия электропередач- 10 кВ
	проектируемые линии наружного освещения
	трансформаторная подстанция
	существующая линия электропередач- 10кВ
Связь:	
	кабельная линия связи
	кабельная линия связи в трубе
	существующая кабельная линия связи
Оборудование АСУДД	
	п- образная опора
	опора-стойка
	дорожная станция (ДС)
	щит коммутационный (ЩК)
Условные обозначения границ:	
	границы зон планируемого размещения объекта капитального строительства федерального значения
	граница территории, в отношении которой осуществляется подготовка проекта планировки
	граница планируемого к установлению придорожного полосы
	граница населенного пункта
	граница лесных кварталов

Лист 19

Лист 4 листа 14.3

Условные обозначения функциональных зон:

	зона застройки индивидуальными жилыми домами
	зона инженерной и транспортной инфраструктуры
	зона производственных объектов IV-V класса опасности
	зона сельскохозяйственного использования
	зона защитных лесов

					786/17/102074-ПЗЗ.1 ГЧ	
Изм.	Кол.уч.	Лист	N.Док	Подпись	Дата	«Строительство и реконструкция автомобильных дорог Р-23 Санкт-Петербург – Псков – Пустошка – Себеж, III группа с Республикой Беларусь. Реконструкция автомобильных дорог Р-22 Санкт-Петербург – Гдов – Пустошка – Себеж – граница с Республикой Беларусь, подъезд к г. Гдову от участка км 24+000 – км 84+000 Ленинградской области»
Разработал		Ермилова И.Д.			02.2021	
Проверил		Ноздрев В.А.			02.2021	Проект планировки территории
Гл.инж.		Шевцов И.В.			02.2021	

Стадия	Лист	Листов
ПП	12	

Чертеж красных линий, чертеж границ зон планируемого размещения линейных объектов М1:1000

ООО "ГИИ "СибдорНИПроект"

Согласовано

Взам. инв. №

Инв. № подл.

Подпись и дата

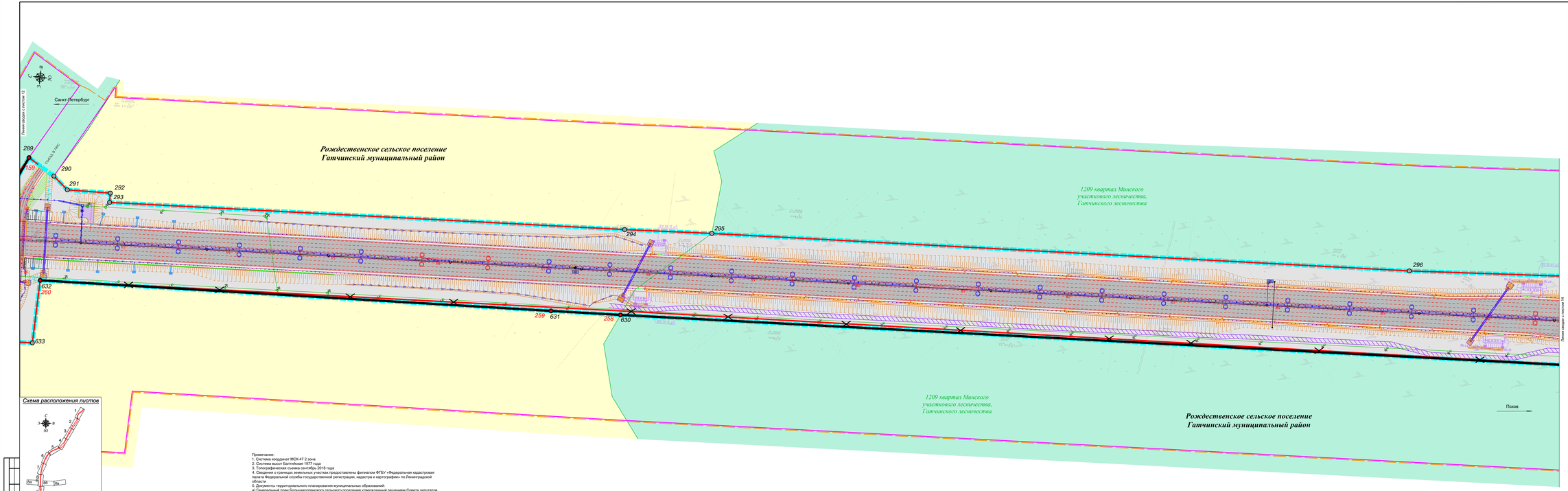

Схема расположения листов

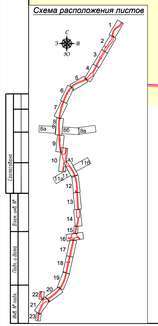

Примечание:
1. Система координат МСК-47 2 зона
2. Система высот Балтийская 1977 года
3. Топографическая съемка сентябрь 2018 года
4. Сведения о границах земельных участков предоставлены филиалом ФГБУ «Федеральная кадастровая палата Федеральной службы государственной регистрации, кадастра и картографии» по Ленинградской области
5. Документы территориального планирования муниципальных образований:
а) Генеральный план Большеколпанского сельского поселения утвержденный решением Совета депутатов МО Большеколпанское сельское поселение от 20 февраля 2014 г. № 06 (с изменениями)
б) Генеральный план Рождественского сельского поселения утвержденный Советом депутатов муниципального образования Рождественского сельского поселения Гатчинского муниципального района Ленинградской области от 19.12.2013 № 47(с изменениями)
в) Генеральный план Кобринского сельского поселения утвержден Советом депутатов муниципального образования Кобринского сельского поселения Гатчинского муниципального района Ленинградской области от 18.06.2014 № 28(с изменениями)

Неотъемлемым приложением к чертежу является перечень координат характерных точек красных линий

Условные обозначения

	установленные красные линии
	существующие красные линии
	отменяемые красные линии
55	номер характерной точки границы зоны планируемого размещения линейного объекта
55	номер характерной точки красных линий
	ось проектируемого проезда
	автомобильная дорога федерального значения
	участки планировки местности
	продольный водоотводный асфальто-бетонный лоток
	водосброс с проезжей части
	очистные сооружения
	лежнёвка дороги
	шумозащитные экраны
	карманы-гасители фильтр
	водоотводные поперечные кюветы (расстояние уклон, отметки)
	проектная труба
	дренажная канализация
	система бетонных и пластиковых лотков
	металлическое барьерное ограждение дорожной одежды
	металлическое барьерное ограждение дорожной одежды разборное
Электроснабжение:	
	проектируемая линия электропередач 10 кВ
	проектируемые линии наружного освещения
	трансформаторная подстанция
	существующая линия электропередач 10кВ
Связь:	
	кабельная линия связи
	кабельная линия связи в трубе
	существующая кабельная линия связи
Оборудование АСУДД	
	опора-стойка
	шкаф коммутационный (ШК)
Условные обозначения границ:	
	границы зоны планируемого размещения объекта капитального строительства федерального значения
	граница территории, в отношении которого осуществляется подготовка проекта планировки
	граница планируемого к установлению приаэродромного полоса
	граница лесных кварталов
Условные обозначения функциональных зон:	
	зона инженерной и транспортной инфраструктуры
	зона сельскохозяйственного использования
	зона защитных лесов

							786/17/202074-ПЗЗ.1.ГЧ		
							«Строительство и реконструкция автомобильных дорог Р-23 Санкт-Петербург – Псков – Пустошка – Себеж, III группа с Республикой Беларусь. Реконструкция автомобильных дорог Р-22 Санкт-Петербург – Гдов – Пустошка – Себеж – граница с Республикой Беларусь на участке км 0+000 – км 84+000 Ленинградской области»		
Изм.	Кол.уч.	Лист	N.Док.	Подпись	Дата				
Разработал		Ламыкина И.Ф.			02.2021	Проект планировки территории	Стадия	Лист	Листов
Проверил		Ворцель В.А.			02.2021		П	13	
Гл.инж.		Шевцов И.В.			02.2021		ООО "ГИИ "СибдорНИПроект"		
						Чертеж красных линий, чертеж границ зон планируемого размещения линейных объектов М1:5000			

Согласовано

Взам. инв. №

Подп. и дата

Инв. № подл.

Рождественское сельское поселение
Гатчинский муниципальный район

1209 квартал Минского участкового лесничества, Гатчинского лесничества

Территория для объектов дорожного сервиса

1211 квартал Минского участкового лесничества, Гатчинского лесничества

Рождественское сельское поселение
Гатчинский муниципальный район

Псков

Санкт-Петербург

Территория для объектов дорожного сервиса

1211 квартал Минского участкового лесничества, Гатчинского лесничества

Рождественское сельское поселение
Гатчинский муниципальный район

1209 квартал Минского участкового лесничества, Гатчинского лесничества

Рождественское сельское поселение
Гатчинский муниципальный район

Схема расположения листов

Условные обозначения

	установленные красные линии
	существующие красные линии
	отменяемые красные линии
55	номер характерной точки границы зоны планируемого размещения линейного объекта
55	номер характерной точки красных линий
	ось проектируемого проезда
	автомобильная дорога федерального значения
	участки планировки местности
	проезды, пешеходные дорожки
	продольные водоотводные асфальто-бетонные лотки
	очистные сооружения
	ограждения дороги
	эстакада
	ливневая канализация
	система бетонных и пластиковых лотков
	металлическое барьерное ограждение дорожной одежды
	металлическое барьерное ограждение дорожной одежды разборное
	перильное ограждение
Электроснабжение:	
	проектируемая линия электропередач 10 кВ
	проектируемая линия наружного освещения
	трансформаторная подстанция
	существующая линия электропередач 6кВ
Связь:	
	кабельная линия связи
	кабельная линия связи в трубе
	существующая кабельная линия связи
Оборудование АСУДД	
	опора-стойка
	дорожная станция ДСУ
	щит коммутационный ДСУ
Условные обозначения границ:	
	границы зон планируемого размещения объекта капитального строительства федерального значения
	граница территории, в отношении которой осуществляется подготовка проекта планировки
	граница планируемого к установлению придорожного полосы
	границы лесных кварталов
Условные обозначения функциональных зон:	
	зона инженерной и транспортной инфраструктуры
	зона сельскохозяйственного использования
	зона защитных лесов
Мелиорация	
	дренажи существующей мелиорации
	колодцы на существующей дрене
	проектируемые мелиоративные каналы

Примечание:
1. Система координат МСК-47 2 зона
2. Система высот Балтийская 1977 года
3. Топографическая съемка сентябрь 2018 года
4. Сведения о границах земельных участков предоставлены филиалом ФГБУ «Федеральная кадастровая палата Федеральной службы государственной регистрации, кадастра и картографии» по Ленинградской области
5. Документы территориального планирования муниципальных образований:
а) Генеральный план Большеколпанского сельского поселения утвержденный решением Совета депутатов МО Большеколпанское сельское поселение от 20 февраля 2014 г. № 06 (с изменениями);
б) Генеральный план Рождественского сельского поселения утвержденный Советом депутатов муниципального образования Рождественского сельского поселения Гатчинского муниципального района Ленинградской области от 19.12.2013 № 47(с изменениями);
в) Генеральный план Кобринского сельского поселения утвержден Советом депутатов муниципального образования Кобринского сельского поселения Гатчинского муниципального района Ленинградской области от 18.06.2014 № 28(с изменениями).

Неотъемлемым приложением к чертежу является перечень координат характерных точек красных линий

						786/17/02074-ПЗЗ.1.ГЧ	
Изм.	Кол.уч.	Лист	N.Док	Подпись	Дата	«Строительство участка автомобильной дороги Р-23 Санкт-Петербург – Псков, км 0+000 – км 19+000 (в границах Республики Беларусь). Реконструкция автомобильной дороги Р-23 Санкт-Петербург – Псков – Пустошка – Себеж – граница Республики Беларусь на участке км 0+000 – км 19+000. Ленинградская область»		
Разработал		Ананьева И.Д.			02.2021		
Проверил		Ананьева Е.А.			02.2021	Проект планировки территории	
Гл.инж.		Шилина И.В.			02.2021		
						Чертеж красных линий, чертеж границ зон планируемого размещения линейных объектов М1:1000	
						ООО "ГИИ "СибдорНИПРОМСТРОЙ"	

Стадия	Лист	Листов
П	14	

Согласовано

Взам.инв.№

Подп. и дата

Инв.№ подл.

Санкт-Петербург

Псков

Линия сводки с листом 14

Линия сводки с листом 16

310 311 312 313 314 315 316 317 612 613 614 615 616

Рождественское сельское поселение
Гатчинский муниципальный район

Рождественское сельское поселение
Гатчинский муниципальный район

Схема расположения листов

1 2 3 4 5 6 7 8 8а 8б 8в 9 10 11 11а 11б 12 13 14 15 16 17 18 19 20 21 22 23

Примечание:
1. Система координат МСК-47 2 зона
2. Система высот Балтийская 1977 года
3. Топографическая съемка сентябрь 2018 года
4. Сведения о границах земельных участках предоставлены филиалом ФГБУ «Федеральная кадастровая палата Федеральной службы государственной регистрации, кадастра и картографии» по Ленинградской области
5. Документы территориального планирования муниципальных образований:
а) Генеральный план Большеколпанского сельского поселения утвержденный решением Совета депутатов МО Большеколпанское сельское поселение от 20 февраля 2014 г. № 06 (с изменениями)
б) Генеральный план Рождественского сельского поселения утвержденный Советом депутатов муниципального образования Рождественского сельского поселения Гатчинского муниципального района Ленинградской области от 19.12.2013 № 47(с изменениями)
в) Генеральный план Кобринского сельского поселения утвержден Советом депутатов муниципального образования Кобринского сельского поселения Гатчинского муниципального района Ленинградской области от 18.06.2014 № 28(с изменениями)

Неотъемлемым приложением к чертежу является перечень координат характерных точек красных линий

Условные обозначения:	
Мелиорация	
	демонтаж существующей мелиорации
	заглушка на существующей дрене
	проектируемый мелиоративный канал

Условные обозначения

	существующие красные линии
55	номер характерной точки границы зоны планируемого размещения линейного объекта
55	номер характерой точки красных линий
	ось проектируемой трассы
68	автомобильная дорога федерального значения
	продольный водоотводной асфальто-бетонный лоток
	очистные сооружения
	лежневая дорога
	проектная труба
	ливневая канализация
	металлическое барьерное ограждение дорожной одежды
	металлическое барьерное ограждение дорожной одежды разборное
Электроснабжение:	
	проектируемая линия электропередач 10 кВ
	проектируемые линии наружного освещения
	трансформаторная подстанция
	существующая линия электропередач 10кВ
Оборудование АСУДД	
ДС	дорожная станция (ДС)
ЩК	щит коммутационный (ЩК)
Условные обозначения функциональных зон:	
	зона инженерной и транспортной инфраструктуры
	зона сельскохозяйственного использования

Условные обозначения границ:	
	границы зоны планируемого размещения объекта капитального строительства федерального значения
	граница территории, в отношении которой осуществляется подготовка проекта планировки
	граница планируемой к установлению придорожной полосы

Изм.	Кол.уч.	Лист.	Nдок.	Подпись	Дата	286/17/102074-ПЗ3.1. ГЧ
Разработал		Леонтьева И.А.			02.202	«Строительство и реконструкция автомобильной дороги М-20 Санкт-Петербург – Псков – Пустошка – Невель до границы с Республикой Беларусь. Реконструкция автомобильной дороги Р-23 Санкт-Петербург – Псков – Пустошка – Невель – граница с Республикой Белоруссия на участке км 54+000 - км 80+000, Ленинградская область»
Проверил		Зайцева В. А.			02.202	Проект планировки территории
Н.контр.		Шакина И.В.			02.202	Стадия: П; Лист: 15; Листов:
						Чертеж красных линий, чертеж границ зон планируемого размещения линейных объектов М1:1000
						ООО "ПИИ "Севзападпроект"

Согласовано

Взам. инв. №

Подп. и дата

Инв. № подл.

Примечание:
1. Система координат МСК-47 2 зона
2. Система высот Балтийская 1977 года
3. Топографическая съемка сентябрь 2018 года
4. Сведения о границах земельных участках предоставлены филиалом ФГБУ «Федеральная кадастровая палата Федеральной службы государственной регистрации, кадастра и картографии» по Ленинградской области
5. Документы территориального планирования муниципальных образований:
а) Генеральный план Большеколпанского сельского поселения утвержденный решением Совета депутатов МО Большеколпанское сельское поселение от 20 февраля 2014 г. № 06 (с изменениями)
б) Генеральный план Рождественского сельского поселения утвержденный Советом депутатов муниципального образования Рождественского сельского поселения Гатчинского муниципального района Ленинградской области от 19.12.2013 № 47(с изменениями)
в) Генеральный план Кобринского сельского поселения утвержден Советом депутатов муниципального образования Кобринского сельского поселения Гатчинского муниципального района Ленинградской области от 18.06.2014 № 28(с изменениями)

Неотъемлемым приложением к чертежу является перечень координат характерных точек красных линий

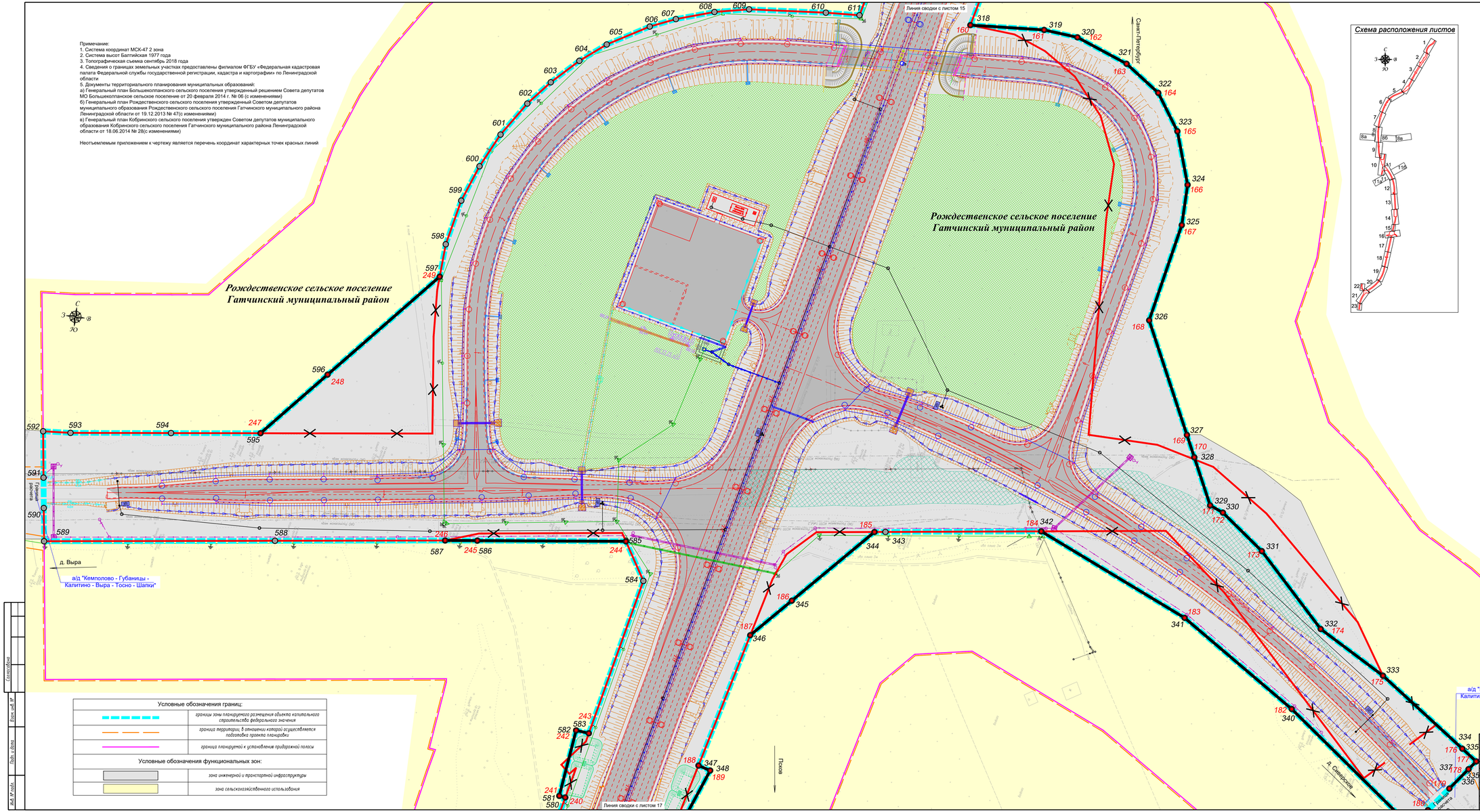

Схема расположения листов

Условные обозначения

	устанавливаемые красные линии
	существующие красные линии
	отменяемые красные линии
55	номер характерной точки границы зон планируемого размещения линейного объекта
55	номер характерной точки красных линий
	ось проектируемой трассы
8а 8б 8в	автомобильная дорога федерального значения
	участки планировки местности
	участки рекультивации
	продольный водоотводной асфальто-бетонный лоток
	водосброс с проезжей части
	очистные сооружения
	водоотводные лотки
	водоотводные поперечные каналы (расстояние, уклон, отметки)
	проектная труба
	пруд-отстойник
	ливневая канализация
	система бетонных и пластиковых лотков
	металлическое барьерное ограждение дорожной одежды
	деноотвод
Электроснабжение:	
	проектируемая линия электропередач 10 кВ
	проектируемые линии наружного освещения
	трансформаторная подстанция
	существующая линия электропередач 10кВ
Связь:	
	кабельная линия связи
	кабельная линия связи в трубе
	существующая кабельная линия связи
Оборудование АСУДД	
	опора-стойка
ЩК	щит коммутационный (ЩК)

Условные обозначения границ:

	границы зоны планируемого размещения объекта капитального строительства федерального значения
	граница территории, в отношении которой осуществляется подготовка проекта планировки
	граница планируемой к установлению приаэродромной полосы

Условные обозначения функциональных зон:

	зона инженерной и транспортной инфраструктуры
	зона сельскохозяйственного использования

Изм.	Кол.уч.	Лист	№Док.	Подпись	Дата	286/17/102074-ПЗ.1.ГЧ
Разработал		Бернштейн И.А.			25.05.20	«Строительство и реконструкция автомобильной дороги М-20 Санкт-Петербург - Псков - Пустошка - Невель до границы с Республикой Беларусь. Реконструкция автомобильной дороги Р-23 Санкт-Петербург - Псков - Пустошка - Невель - граница с Республикой Беларусь на участке км 54+000 - км 80+000, Ленинградская область»
Проверил		Зацепа В.А.			25.05.20	Проект планировки территории
Н.контр.		Шонина М.В.			25.05.20	

Стадия	Лист	Листов
ПП	16	

Чертеж красных линий, чертеж границ зон планируемого размещения линейных объектов М1:5000

ООО "ГИИ "Севгипродорпроект"

Согласовано

Взам. инв. №

Подп. и дата

Инв. № подл.

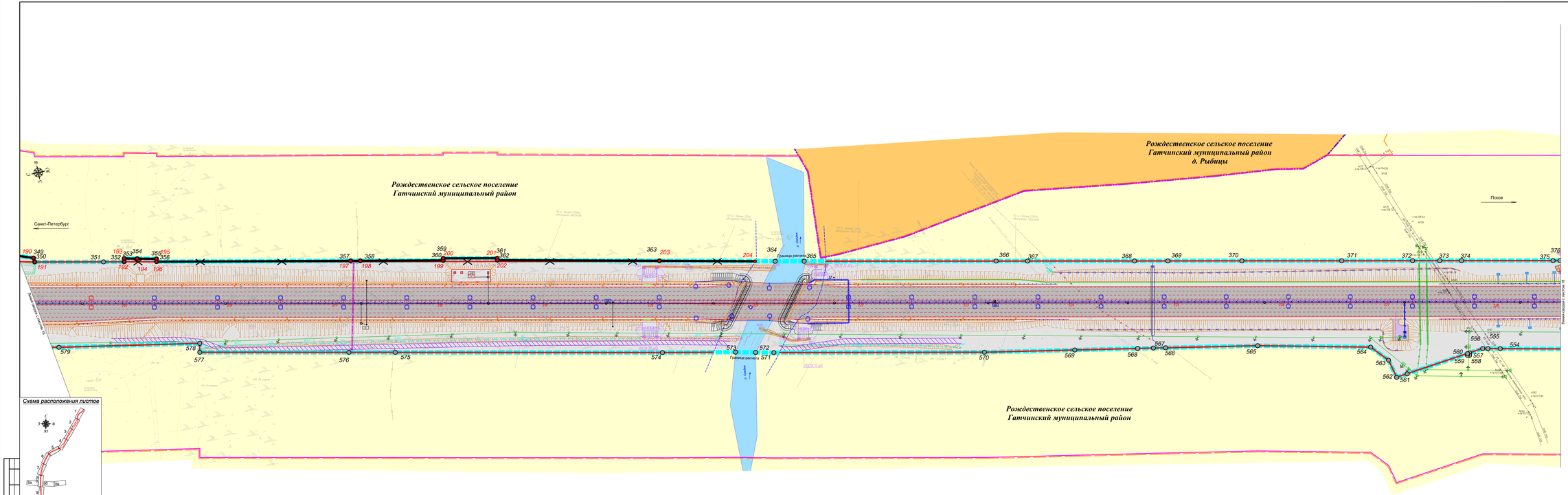

Примечание:
1. Система координат МСК-47 2 зона
2. Система высот Балтийская 1977 года
3. Топографическая съемка сентябрь 2018 года
4. Сведения о границах земельных участков предоставлены филиалом ФГБУ «Федеральная кадастровая палата Федеральной службы государственной регистрации, кадастра и картографии» по Ленинградской области
5. Документы территориального планирования муниципальных образований:
а) Генеральный план Большеколпанского сельского поселения утвержденный решением Совета депутатов МО Большеколпанское сельское поселение от 20 февраля 2014 г. № 06 (с изменениями)
б) Генеральный план Рождественского сельского поселения утвержденный Советом депутатов муниципального образования Рождественского сельского поселения Гатчинского муниципального района Ленинградской области от 19.12.2013 № 47(с изменениями)
в) Генеральный план Кобринского сельского поселения утвержден Советом депутатов муниципального образования Кобринского сельского поселения Гатчинского муниципального района Ленинградской области от 18.06.2014 № 28(с изменениями)

Неотъемлемым приложением к чертежу является перечень координат характерных точек красных линий

Условные обозначения

	установленные красные линии
	существующие красные линии
	отменяемые красные линии
55	номер характерной точки границы зоны планируемого размещения линейного объекта
55	номер характерной точки красных линий
	ось проектируемого проезда
	автомобильная дорога федерального значения
	продольный водоотводный асфальто-бетонный лоток
	водосброс с проезжей части
	очистные сооружения
	нижняя дорога
	шумозащитные экраны
	водоотводящие канавы
	водоотводные поперечные канавы (расстояние, уклон, отметки)
	труб-отстойник
	ливневая канализация
	система бетонных и пластиковых лотков
	металлическое барьерное ограждение дорожной одежды
	металлическое барьерное ограждение дорожной одежды разделительной
	деталька
Электроснабжение:	
	проектируемая линия электропередач 10 кВ
	проектируемая линия наружного освещения
	трансформаторная подстанция
	существующая линия электропередач 10кВ
Связь:	
	кабельная линия связи
	кабельная линия связи в трубе
	существующая кабельная линия связи
Оборудование АСУДД	
	опора-стойка
	дорожная станция ДСТ
	шкаф коммутационный ШКО
Условные обозначения границ:	
	границы зон планируемого размещения объекта капитального строительства федерального значения
	граница территории, в отношении которого осуществляется подготовка проекта планировки
	граница планируемых к установлению придорожных полосы
	границы береговой полосы
	границы водного объекта
	граница населенного пункта
Условные обозначения территорий:	
	водный объект
Условные обозначения функциональных зон:	
	зона застройки индивидуальными жилыми домами
	зона инженерной и транспортной инфраструктуры
	зона сельскохозяйственного использования

						786/17/102074-ПЗЗ.1 ГЧ		
Изм.	Кол.уч.	Лист	№док.	Подпись	Дата	«Строительство и реконструкция автомобильных дорог Р-23 Санкт-Петербург – Псков, М-20 граница с Республикой Беларусь. Реконструкция автомобильного проезда Р-23 Санкт-Петербург – Псков – Пустошка – Себеж – граница с Республикой Беларусь на участке км 24+000 – км 84+000 Ленинградской области»			
Разработал		Гринштейн И.Ф.			02.2021	Проект планировки территории	Стадия	Лист	Листов
Проверил		Ковыдов В.А.			02.2021		П	17	
Гл.инж.		Ванина И.В.			02.2021				
						Чертеж красных линий, чертеж границ зон планируемого размещения линейных объектов М1:5000	ООО "ГИИ "СибдорНИПроект"		

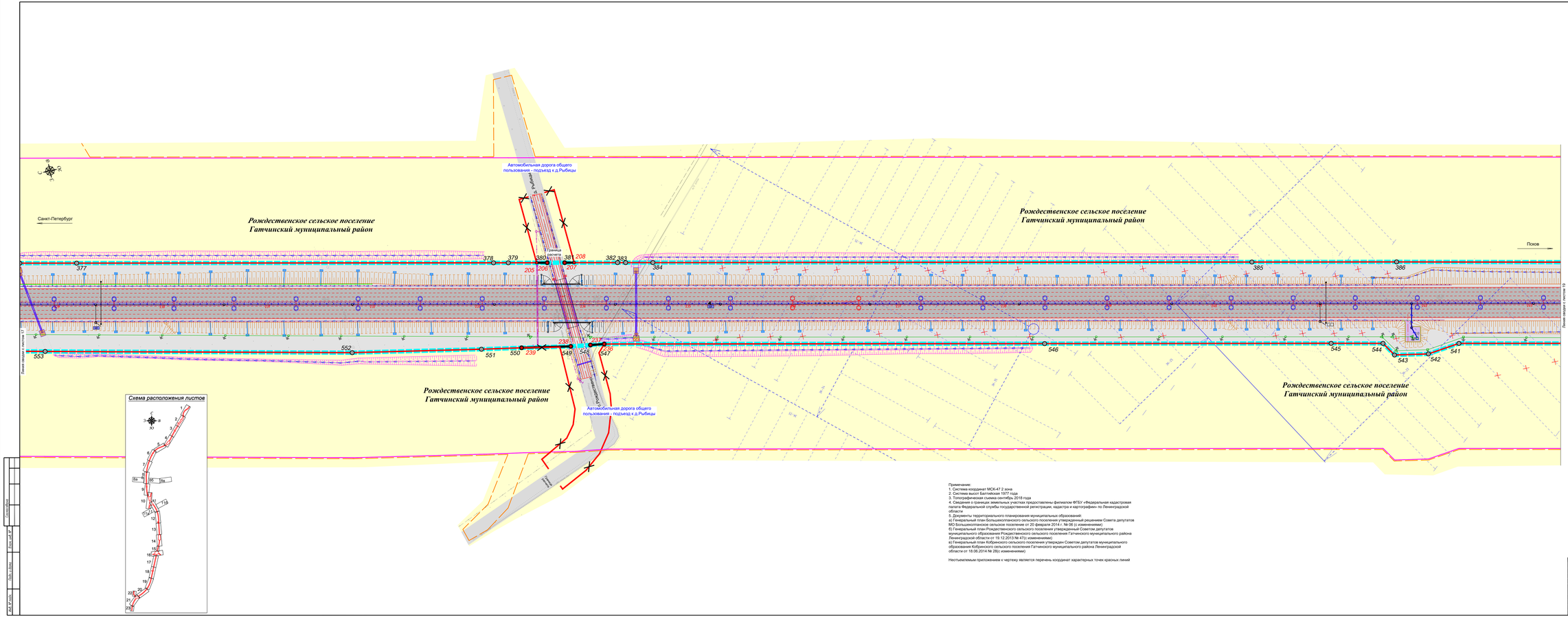

Примечание:
1. Система координат МСК-47 2 зона
2. Система высот Балтийская 1977 года
3. Топографическая съемка сентябрь 2018 года
4. Сведения о границах земельных участков предоставлены филиалом ФГБУ «Федеральная кадастровая палата Федеральной службы государственной регистрации, кадастра и картографии» по Ленинградской области
5. Документы территориального планирования муниципальных образований:
а) Генеральный план Большеколпанского сельского поселения утвержденный решением Совета депутатов МО Большеколпанское сельское поселение от 20 февраля 2014 г. № 06 (с изменениями)
б) Генеральный план Рождественского сельского поселения утвержденный Советом депутатов муниципального образования Рождественского сельского поселения Гатчинского муниципального района Ленинградской области от 19.12.2013 № 47(с изменениями)
в) Генеральный план Кобринского сельского поселения утвержден Советом депутатов муниципального образования Кобринского сельского поселения Гатчинского муниципального района Ленинградской области от 18.06.2014 № 28(с изменениями)

Неотъемлемым приложением к чертежу является перечень координат характерных точек красных линий

Условные обозначения

	установленные красные линии
	существующие красные линии
	отменяемые красные линии
55	номер характерной точки границы зоны планируемого размещения линейного объекта
55	номер характерной точки красных линий
	ось проектируемой просеки
	автомобильная дорога федерального значения
	продольный водоотводный асфальто-бетонный лоток
	водосброс с прилегающей части
	шумозащитные экраны
	водоотводные кюветы
	проектная труба
	металлическое барьерное ограждение дорожной одежды
Электроснабжение:	
	проектируемая линия электропередач 10 кВ
	проектируемые линии наружного освещения
	трансформаторная подстанция
	существующая линия электропередач 6кВ
Оборудование АСУДД	
	опора-стойка
	дорожная станция (ДС)
	шкаф коммутационный (ШК)
Условные обозначения границ:	
	границы зон планируемого размещения объекта капитального строительства федерального значения
	граница территории, в отношении которой осуществляется подготовка проекта планировки
	граница планируемых к установлению придорожных полосы
Условные обозначения функциональных зон:	
	зона инженерной и транспортной инфраструктуры
	зона сельскохозяйственного использования
Мелиорация	
	элементы существующей мелиорации
	колодцы на существующем дене
	проектируемые мелиоративные каналы

						786/17/02074-ПЗЗ.1.ГЧ		
Изм.	Кол.уч.	Лист	N Док.	Подпись	Дата	«Строительство и реконструкция автомобильных дорог Р-23 Санкт-Петербург – Псков – Пустошка – Себеж, III группа с Республикой Беларусь. Реконструкция автомобильной дороги Р-23 Санкт-Петербург – Псков – Пустошка – Себеж – граница с Республикой Беларусь на участке км 24+000 - км 84+000 Ленинградской области»			
Разработал		Гринштейн И.Ф.			02.2021	Проект планировки территории	Стадия	Лист	Листов
Проверил		Воробьёв В.А.			02.2021		П	16	
Гл.инж.		Данилов И.В.			02.2021		ООО "ГИИ "СибдорНИИпроект"		
						Чертеж красных линий, чертеж границ зон планируемого размещения линейных объектов М1:5000			

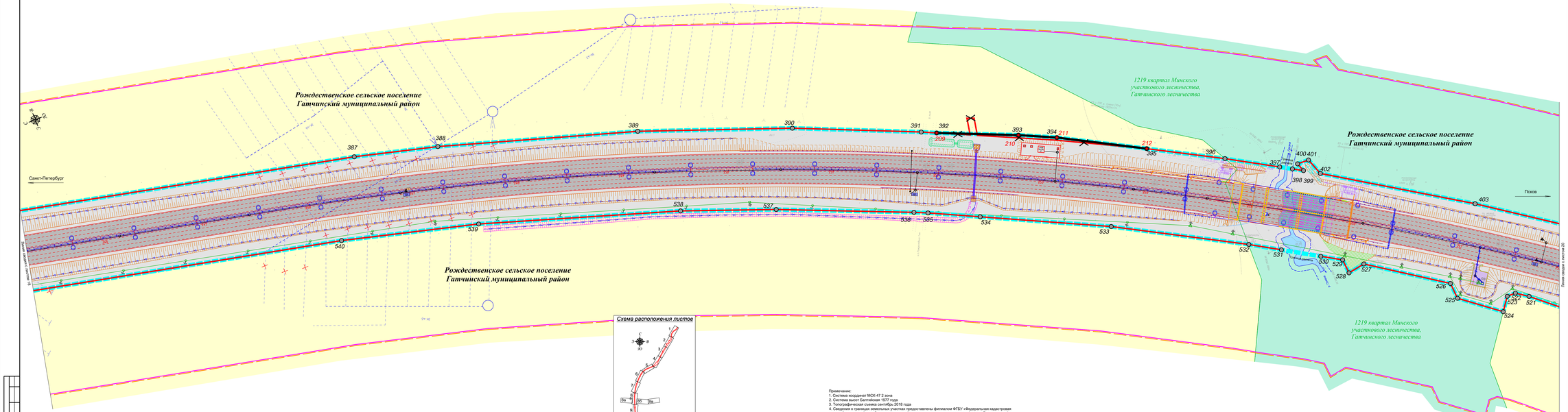

Схема расположения листов

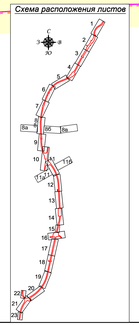

Схема расположения листов

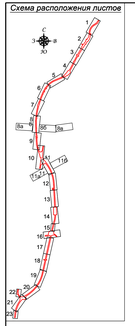

Примечание:
1. Система координат МСК-47 2 зона
2. Система высот Балтийская 1977 года
3. Топографическая съемка сентябрь 2018 года
4. Сведения о границах земельных участках предоставлены филиалом ФГБУ «Федеральная кадастровая палата Федеральной службы государственной регистрации, кадастра и картографии» по Ленинградской области
5. Документы территориального планирования муниципальных образований:
а) Генеральный план Большеколпанского сельского поселения утвержденный решением Совета депутатов МО Большеколпанское сельское поселение от 20 февраля 2014 г. № 06 (с изменениями)
б) Генеральный план Рождественского сельского поселения утвержденный Советом депутатов Рождественского сельского поселения Гатчинского муниципального образования Гатчинского муниципального района Ленинградской области от 19.12.2013№ 47(с изменениями)
в) Генеральный план Кобринского сельского поселения утвержден Советом депутатов муниципального образования Кобринского сельского поселения Гатчинского муниципального района Ленинградской области от 18.06.2014 № 28(с изменениями)

Неотъемлемым приложением к чертежу является перечень координат характерных точек красных линий

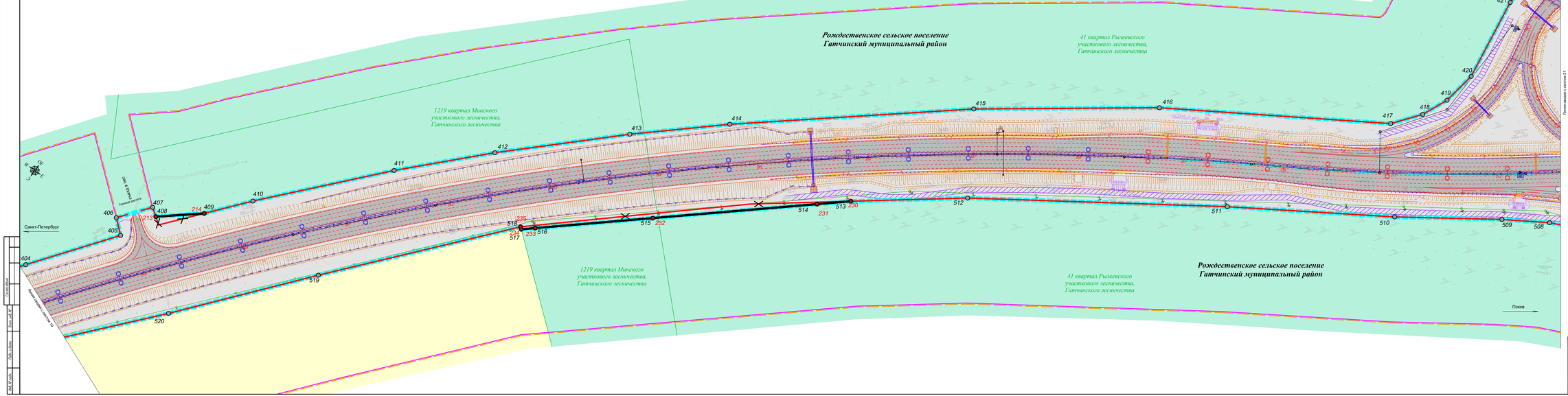

Условные обозначения

	устанавливаемые красные линии
	существующие красные линии
	отменяемые красные линии
55	номер характерной точки границы зоны планируемого размещения линейного объекта
55	номер характерной точки красных линий
	ось проектируемого проезда
	автомобильная дорога федерального значения
	продольный водоотводный асфальто-бетонный лоток
	очистные сооружения
	лежнёвая дорога
	проектная труба
	ливневая канализация
	система бетонных и пластиковых лотков
	металлическое барьерное ограждение дорожной одежды
	металлическое барьерное ограждение дорожной одежды разделяющее
	анкерная

Электроснабжение:

	проектируемая линия электропередач 10 кВ
	проектируемые линии наружного освещения
	линия электропередач 0,4 /0,23 кВ, подлежащая переносу из зоны планируемого размещения объекта капитального строительства
	существующая линия электропередач 10кВ
	существующая линия электропередач 35 кВ

Оборудование АСУДД

	опора-стойка
	дорожная станция (ДС)
	шкаф коммутационный (ШК)

Условные обозначения границ:

	границы зоны планируемого размещения объекта капитального строительства федерального значения
	граница территории, в отношении которой осуществляется подготовка проекта планировки
	граница планируемых к установлению придорожных полосы
	границы лесных кварталов

Условные обозначения функциональных зон:

	зона инженерной и транспортной инфраструктуры
	зона сельскохозяйственного использования
	зона защитных лесов

Схема подрезки с листом 21

						786/17/02074-ПЗЗ.1.ГЧ	
						«Строительство и реконструкция автомобильных дорог М-20 Санкт-Петербург – Псков – Пустошка – Невель (в границах Республики Беларусь), Реконструкция автомобильных дорог Р-23 Санкт-Петербург – Псков – Граница с Республикой Латвия, Реконструкция на участке км 5+000 – км 50+000. Ленинградская область»		
Изм.	Кол.уч.	Лист	N Док.	Подпись	Дата		
Разработал		Гольмбиб И.Р.			02.2021	Проект планировки территории	Стадия / Лист / Листов
Проверил		Ноздрёв В.А.			02.2021		П / 20
Гл.инж.		Шевцов И.В.			02.2021		
						Чертёж красных линий, чертёж границ зон планируемого размещения линейных объектов М1:5000	ООО "ГИИ "СибЦентрПроект"

Согласовано

Взам. инв. №

Подп. и дата

Инв. № подл.

Примечание:
1. Система координат МСК-47 2 зона
2. Система высот Балтийская 1977 года
3. Топографическая съемка выполнена в 2018 года
4. Сведения о границах земельных участках предоставлены филиалом ФГБУ «Федеральная кадастровая палата Федеральной службы государственной регистрации, кадастра и картографии» по Ленинградской области
5. Документы территориального планирования муниципальных образований:
а) Генеральный план Большеколпанского сельского поселения утвержденный решением Совета депутатов МО Большеколпанское сельское поселение от 20 февраля 2014 г. № 06 (с изменениями)
б) Генеральный план Рождественского сельского поселения утвержденный Советом депутатов муниципального образования Рождественского сельского поселения Гатчинского муниципального района Ленинградской области от 19.12.2013 № 47(с изменениями)
в) Генеральный план Кобринского сельского поселения утвержден Советом депутатов муниципального образования Кобринского сельского поселения Гатчинского муниципального района Ленинградской области от 18.06.2014 № 28(с изменениями)

Неотъемлемым приложением к чертежу является перечень координат характерных точек красных линий

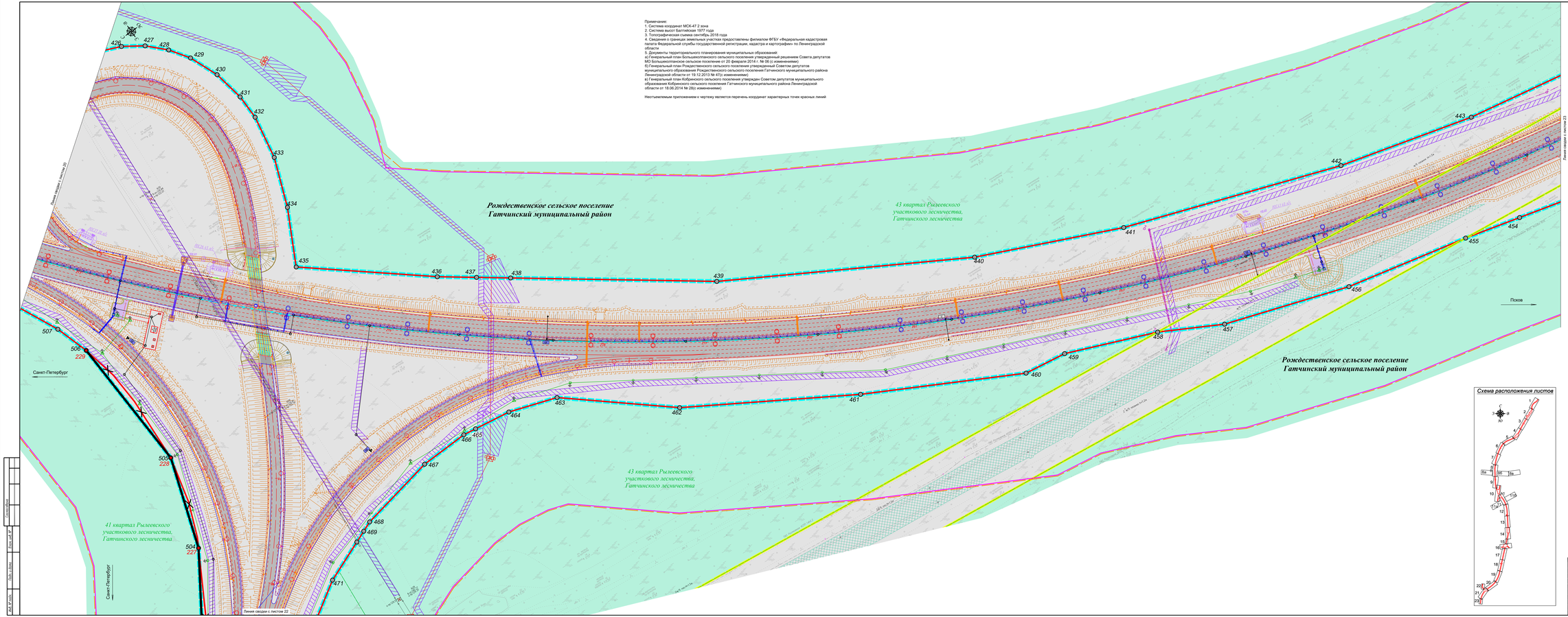

Схема расположения листов

Условные обозначения

	устанавливаемые красные линии
	существующие красные линии
	отменяемые красные линии
55	номер характерной точки границы зоны планируемого размещения линейного объекта
55	номер характерной точки красных линий
	ось проектируемой трассы
	автомобильная дорога федерального значения
	участки рекультивации
	продольный водоотводный асфальто-бетонный лоток
	очистные сооружения
	водоводные погорные канавы (расстояние, уклон, отметки)
	проектная труба
	лотковая канализация
	система бетонных и пластиковых лотков
	металлическое барьерное ограждение дорожной одежды
	металлическое барьерное ограждение дорожной одежды разборное
	пешеходная дорога
	бетонная

Электроснабжение:

	проектируемая линия электропередач- 10 кВ
	проектируемые линии наружного освещения
	трансформаторная подстанция
	линия электропередач- 0,4 /1,5 кВ, подлежащая переносу из зоны планируемого размещения объекта капитального строительства
	существующая линия электропередач- 10кВ
	существующая линия электропередач- 35 кВ

Связь:

	кабельная линия связи
	кабельная линия связи в трубе
	существующая кабельная линия связи

Оборудование АСУДД

	опора-стойка
	дорожная станция ЦСУ
	шкаф коммутационный ШКО

Условные обозначения границ:

	границы зоны планируемого размещения объекта капитального строительства федерального значения
	граница территории, в отношении которой осуществляется подготовка проекта планировки
	граница планируемых к установлению придорожной полосы

Условные обозначения функциональных зон:

	зона инженерной и транспортной инфраструктуры
	зона защитных лесов

786/17/02074-ПЗЗ.1.ГЧ

Изм.	Кол.уч.	Лист	N Док.	Подпись	Дата	
Разработал		Ананьев И.Д.			02.2021	«Строительство и реконструкция автомобильных дорог Р-23 Санкт-Петербург – Псков – Пустошка – Себеж, III группа с Республикой Беларусь. Реконструкция автомобильных дорог Р-23 Санкт-Петербург – Псков – Пустошка – Себеж – граница с Республикой Беларусь на участке км 24+000 - км 84+000 Ленинградской области»
Проверил		Ананьев А.А.			02.2021	Проект планировки территории
Гл.инж.		Шишов И.В.			02.2021	
						Чертеж красных линий, чертеж границ зон планируемого размещения линейных объектов М1:5000

Стадия	Лист	Листов
П	21	

ООО "ГИИ "СибЦентрПроект"

Согласовано

Взам. инв. №

Подп. и дата

Инв. № подл.

Примечание:
1. Система координат МСК-47 2 зона
2. Система высот Балтийская 1977 года
3. Топографическая съемка сентябрь 2018 года
4. Сведения о границах земельных участках предоставлены филиалом ФГБУ «Федеральная кадастровая палата Федеральной службы государственной регистрации, кадастра и картографии» по Ленинградской области
5. Документы территориального планирования муниципальных образований:
а) Генеральный план Большеколпанского сельского поселения утвержденный решением Совета депутатов МО Большеколпанское сельское поселение от 20 февраля 2014 г. № 06 (с изменениями)
б) Генеральный план Рождественского сельского поселения утвержденный Советом депутатов муниципального образования Рождественского сельского поселения Гатчинского муниципального района Ленинградской области от 19.12.2013 № 47(с изменениями)
в) Генеральный план Кобринского сельского поселения утвержден Советом депутатов муниципального образования Кобринского сельского поселения Гатчинского муниципального района Ленинградской области от 18.06.2014 № 28(с изменениями)

Неотъемлемым приложением к чертежу является перечень координат характерных точек красных линий

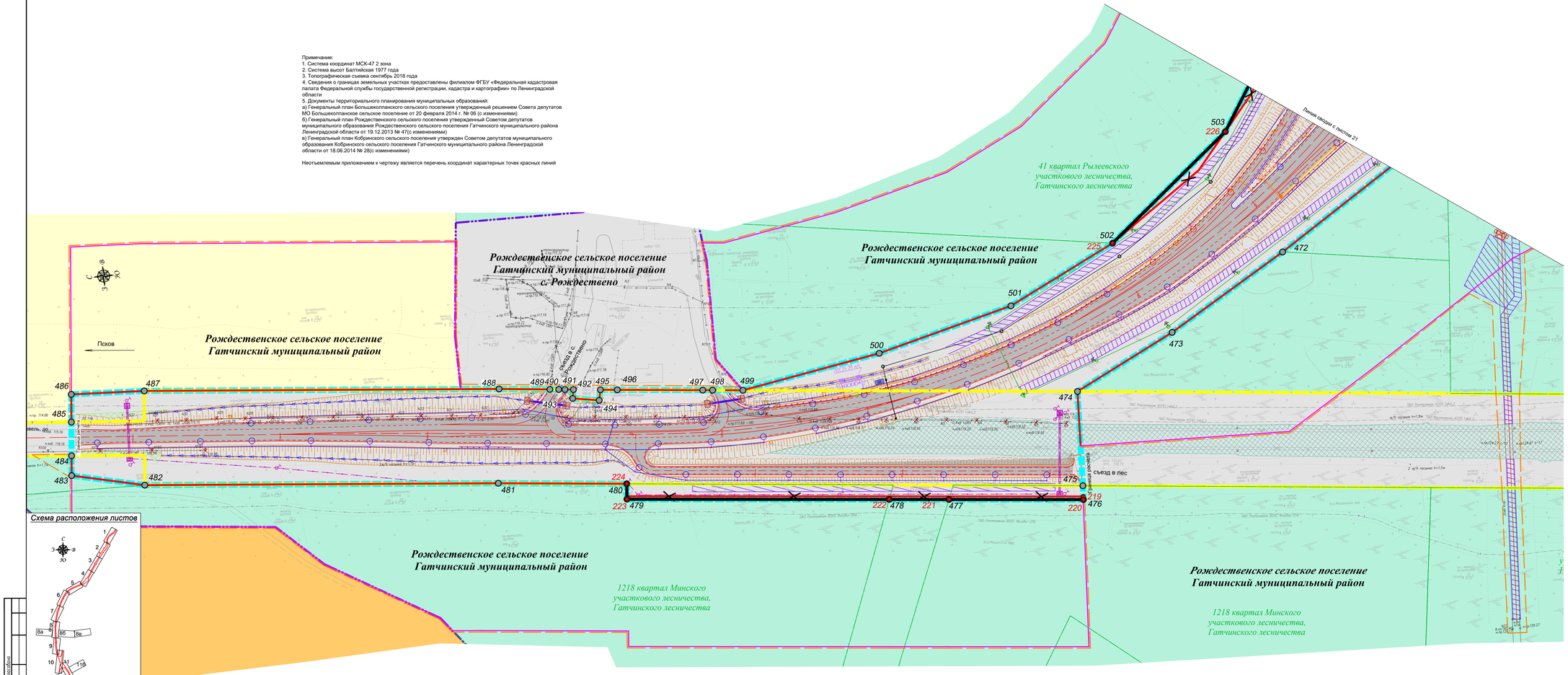

Схема расположения листов

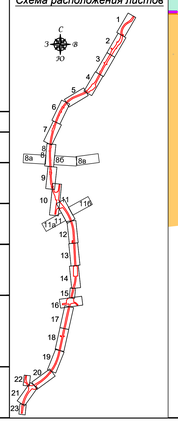

Условные обозначения

	установленные красные линии
	существующие красные линии
	отмененные красные линии
55	номер характерной точки границы зоны планируемого размещения линейного объекта
55	номер характерной точки красных линий
	ось проектируемой трассы
48	автомобильная дорога федерального значения
	участки планировки местности
	участки рекультивации
	продольный водоотводный асфальто-бетонный лоток
	очистные сооружения
	проектная труба
	ливневая канализация
	металлическое барьерное ограждение дорожной одежды
	металлическое барьерное ограждение дорожной одежды разборное
	демонтаж
Электроснабжение:	
	проектируемая линия электропередач 10 кВ
	проектируемые линии наружного освещения
	линия электропередач 0.4/ 35 кВ, подлежащие переносу из зоны планируемого размещения объекта капитального строительства
	существующая линия электропередач 10кВ
	существующая линия электропередач 35 кВ
Связь:	
	кабельная линия связи
	кабельная линия связи в трубе
	существующая кабельная линия связи
Оборудование АСУДД	
	опора-стойка
ЦК	щит коммутационный (ЩК)
Условные обозначения границ:	
	границы зоны планируемого размещения объекта капитального строительства федерального значения
	граница территории, в отношении которой осуществляется подготовка проекта планировки
	граница планируемой к установлению придорожной полосы
	граница полосы отвода автомобильной дороги М-20
	граница населенного пункта
	граница лесных кварталов

Условные обозначения функциональных зон:

	зона инженерной и транспортной инфраструктуры
	зона сельскохозяйственного использования
	зона защитных лесов
	зона застройки индивидуальными жилыми домами

Изм.	Кол.уч.	Лист	№Док.	Подпись	Дата
Разработал		Окунькова И.А.			02.2021
Проверил		Зыкова В. А.			02.2021
Н.контр.		Шонина И.В.			02.2021

286/17/1020074-ПЗЗ.1. ГЧ

«Строительство и реконструкция автомобильной дороги М-20 Санкт-Петербург - Псков - Пустошка - Невель до границы с Республикой Беларусь. Реконструкция автомобильной дороги Р-23 Санкт-Петербург - Псков - Пустошка - Невель - граница с Республикой Беларусь на участке км 54+000 - км 80+000. Ленинградская область»

Проект планировки территории

Стадия	Лист	Листов
ПП	22	

Чертеж красных линий, чертеж границ зон планируемого размещения линейных объектов М1:1000

ООО "ГИИ "Севгипродорпроект"

Согласовано

Взам. инв. №

Подп. и дата

Инв. № подл.

Схема расположения листов

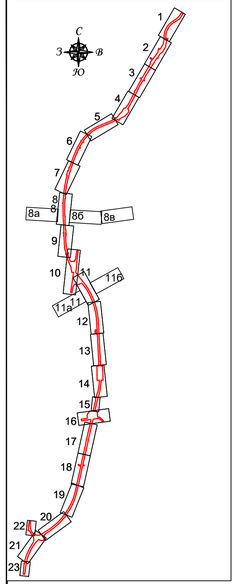

Примечание:
1. Система координат МСК-47 2 зона
2. Система высот Балтийская 1977 года
3. Топографическая съемка сентябрь 2018 года
4. Сведения о границах земельных участках предоставлены филиалом ФГБУ «Федеральная кадастровая палата Федеральной службы государственной регистрации, кадастра и картографии» по Ленинградской области
5. Документы территориального планирования муниципальных образований:
а) Генеральный план Большекопланского сельского поселения утвержденный решением Совета депутатов МО Большекопланское сельское поселение от 20 февраля 2014 г. № 06 (с изменениями)
б) Генеральный план Рождественского сельского поселения утвержденный Советом депутатов муниципального образования Рождественского сельского поселения Гатчинского муниципального района Ленинградской области от 19.12.2013 № 47(с изменениями)
в) Генеральный план Кобринского сельского поселения утвержден Советом депутатов муниципального образования Кобринского сельского поселения Гатчинского муниципального района Ленинградской области от 18.06.2014 № 28(с изменениями)

Неотъемлемым приложением к чертежу является перечень координат характерных точек красных линий

Условные обозначения границ:	
	границы зоны планируемого размещения объекта капитального строительства федерального значения
	граница территории, в отношении которой осуществляется подготовка проекта планировки
	граница планируемой к установлению придорожной полосы
	граница полосы отвода автомобильной дороги М-20
	граница лесных кварталов
Условные обозначения функциональных зон:	
	зона инженерной и транспортной инфраструктуры
	зона защитных лесов

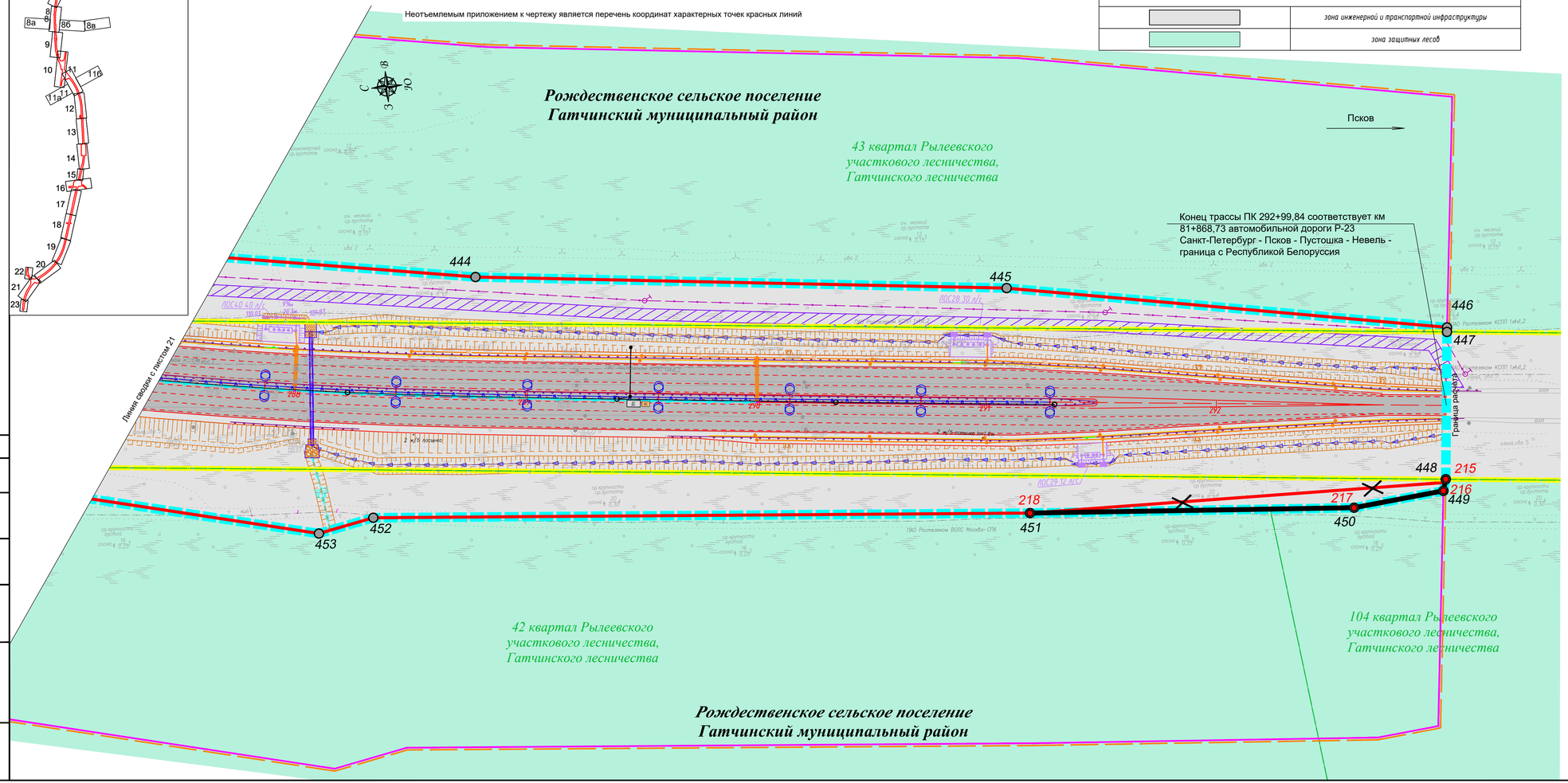

Условные обозначения

	устанавливаемые красные линии
	существующие красные линии
	отменяемые красные линии
55	номер характерной точки границы зоны планируемого размещения линейного объекта
55	номер характерой точки красных линий
1	ось проектируемой трассы
6В	автомобильная дорога федерального значения
	продольный водоотводной асфальто-бетонный лоток
	очистные сооружения
105,70 1%м 39м	водоотводные поперечные канавы (расстояние, уклон, отметки)
	проектная труба
	ливневая канализация
	система бетонных и пластиковых лотков
	металлическое барьерное ограждение дорожной одежды
	металлическое барьерное ограждение дорожной одежды разборное
Электроснабжение:	
	проектируемая линия электропередач 10 кВ
	проектируемые линии наружного освещения
	существующая линия электропередач 10кВ
Связь:	
	кабельная линия связи
	кабельная линия связи в трубе
	существующая кабельная линия связи
Оборудование АСУДД	
	опора-стойка
ДС	дорожная станция (ДС)

Согласовано

Взам. инв. №

Подп. и дата

Инв. № подл.

Изм.	Кол.уч.	Лист.	Nдок.	Подпись	Дата
Разработал		Леонтьева И.А.			02.202
Проверил		Зайцев В. А.			02.202
Н.контр.		Шанина И.В.			02.202

286/17/102074-ПЗ3.1. ГЧ

«Строительство и реконструкция автомобильной дороги М-20 Санкт-Петербург - Псков - Пустошка - Невель до границы с Республикой Беларусь. Реконструкция автомобильной дороги Р-23 Санкт-Петербург - Псков - Пустошка - Невель - граница с Республикой Белоруссия на участке км 54+000 - км 80+000, Ленинградская область»

Проект планировки территории

Стадия	Лист	Листов
П	23	

Чертеж красных линий, чертеж границ зон планируемого размещения линейных объектов М1:1000

ООО "ПИИ "Себзалдорпроект"

Перечень координат характерных точек красных линий

Номер точки	Координаты (Система координат МСК-47 2 зона)	
	X, м	У, м
1	388343.07	2198971.80
2	388284.50	2198968.68
3	388275.98	2199021.48
4	388140.14	2199014.32
5	387986.22	2198983.64
6	387884.44	2198963.36
7	387838.26	2198947.05
8	387812.31	2198934.33
9	387754.46	2198900.80
10	387688.83	2198861.84
11	387645.22	2198835.93
12	387627.27	2198814.12
13	387606.03	2198780.56
14	387571.20	2198751.00
15	387437.63	2198664.18
16	387379.33	2198622.62
17	387377.97	2198624.21
18	387342.96	2198598.92
19	387325.07	2198585.63
20	387318.29	2198579.20
21	387312.38	2198573.59
22	387137.61	2198447.71
23	386923.95	2198316.90
24	386915.43	2198309.37
25	386909.76	2198304.17
26	386860.91	2198272.56
27	386858.37	2198270.97
28	386857.54	2198270.41
29	386854.99	2198268.82
30	386845.69	2198262.95
31	386840.61	2198259.76
32	386802.76	2198235.07
33	386750.36	2198201.23
34	386397.30	2198012.81
35	386340.78	2197973.92
36	386326.18	2197999.57
37	386305.63	2197986.43
38	386286.96	2197974.75
39	386296.22	2197947.69

40	386294.19	2197941.82
41	386212.51	2197886.08
42	386208.21	2197876.53
43	386200.97	2197860.42
44	386089.78	2197784.39
45	385991.93	2197724.05
46	385865.36	2197653.83
47	385860.70	2197651.24
48	385833.26	2197628.49
49	385816.77	2197614.82
50	385773.86	2197591.65
51	385568.59	2197496.08
52	385562.11	2197493.31
53	385542.03	2197499.77
54	385537.02	2197496.73
55	385551.66	2197488.85
56	385407.60	2197427.31
57	385364.09	2197406.83
58	385335.49	2197393.38
59	385255.81	2197355.88
60	385008.29	2197218.53
61	384961.75	2197253.49
62	384918.86	2197265.70
63	384881.32	2197262.32
64	384854.73	2197251.54
65	384802.56	2197205.15
66	384788.70	2197192.83
67	384776.12	2197181.65
68	384694.31	2197102.90
69	384641.56	2197031.56
70	384578.11	2196886.31
71	384552.55	2196858.11
72	384528.21	2196841.68
73	384483.05	2196813.92
74	384483.58	2196813.05
75	384468.43	2196626.16
76	384461.89	2196611.57
77	384433.83	2196582.82
78	384385.77	2196474.76
79	384360.38	2196414.46
80	384334.19	2196352.29
81	384291.57	2196246.35
82	384244.78	2196133.03
83	384212.27	2196054.29
84	384099.52	2195795.06
85	384100.36	2195792.26

86	384071.90	2195741.64
87	384066.38	2195735.61
88	384053.14	2195711.86
89	383954.47	2195568.92
90	383912.58	2195516.31
91	383905.12	2195506.94
92	383896.26	2195496.60
93	383892.41	2195492.18
94	383888.61	2195487.64
95	383875.55	2195473.49
96	383871.31	2195468.90
97	383850.25	2195446.10
98	383840.79	2195435.86
99	383804.68	2195396.75
100	383514.57	2195158.92
101	383507.66	2195153.98
102	383491.54	2195143.08
103	383484.62	2195138.61
104	382963.99	2194866.33
105	382916.76	2194841.65
106	382151.65	2194565.19
107	382065.37	2194540.40
108	381483.10	2194399.24
109	381246.80	2194360.97
110	380973.09	2194329.35
111	380963.92	2194328.61
112	380928.84	2194325.80
113	380874.54	2194321.45
114	380323.44	2194308.53
115	380052.17	2194320.38
116	380007.81	2194322.63
117	380006.80	2194337.24
118	379966.82	2194338.43
119	379965.07	2194321.79
120	379429.76	2194343.09
121	379324.09	2194347.50
122	379318.83	2194347.72
123	379263.29	2194349.58
124	379248.97	2194351.67

125	379226.51	2194354.17
126	379224.59	2194354.22
127	379216.70	2194354.43
128	379161.68	2194355.54
129	379153.17	2194355.72
130	379133.98	2194355.23
131	379125.07	2194355.01
132	378326.02	2194455.40
133	378232.20	2194481.37
134	378010.39	2194559.23
135	377966.01	2194576.25
136	377966.83	2194696.07
137	378009.25	2194736.11
138	378063.90	2194787.71
139	378079.31	2194802.25
140	378084.47	2194803.51
141	378083.32	2194808.55
142	378152.51	2194817.37
143	378432.13	2194859.11
144	378452.80	2194912.00
145	378451.08	2194928.98
146	378431.81	2194927.14
147	378425.84	2194926.57
148	378135.49	2194885.53
149	377817.26	2194866.22
150	377712.66	2194850.70
151	377708.62	2194851.93
152	377474.37	2194823.31
153	377376.11	2194887.95
154	377364.59	2194896.15
155	377030.77	2195162.12
156	377021.95	2195168.69
157	376862.24	2195287.63
158	374659.95	2195889.19
159	374642.69	2195928.70
160	371075.26	2195699.74
161	371078.99	2195753.04
162	371076.93	2195777.59
163	371062.74	2195815.36
164	371045.00	2195840.86

165	371019.33	2195858.33
166	370981.93	2195870.85
167	370952.51	2195870.59
168	370881.11	2195856.51
169	370802.61	2195894.74
170	370787.32	2195902.18
171	370754.42	2195918.20
172	370750.48	2195928.02
173	370726.68	2195959.67
174	370676.61	2196009.38
175	370649.20	2196058.53
176	370604.61	2196122.46
177	370596.82	2196133.64
178	370590.53	2196128.90
179	370574.78	2196117.06
180	370557.20	2196103.83
181	370543.44	2196093.48
182	370616.44	2195996.44
183	370671.35	2195910.86
184	370719.39	2195799.79
185	370702.70	2195680.45
186	370645.43	2195627.97
187	370616.62	2195601.54
188	370518.22	2195577.18
189	370515.77	2195586.05
190	370471.99	2195569.63
191	370471.76	2195565.67
192	370388.70	2195547.36
193	370387.97	2195550.45
194	370375.95	2195547.64
195	370358.12	2195543.46
196	370358.65	2195540.79
197	370178.40	2195501.51
198	370169.32	2195499.53
199	370092.31	2195482.75
200	370092.00	2195484.70
201	370041.78	2195473.63
202	370042.08	2195471.77
203	369891.74	2195437.71
204	369803.02	2195417.51
205	368576.25	2195145.51
206	368566.42	2195143.36
207	368550.22	2195139.81

208	368501.17	2195128.96
209	366789.05	2194679.31
210	366717.64	2194648.51
211	366684.48	2194632.73
212	366609.02	2194591.14
213	366156.73	2194303.06
214	366126.93	2194267.77
215	363538.77	2192397.80
216	363540.32	2192392.90
217	363579.66	2192389.72
218	363719.83	2192402.37
219	365544.40	2192619.66
220	365544.55	2192617.51
221	365635.31	2192627.30
222	365675.66	2192631.65
223	365852.69	2192650.73
224	365851.70	2192661.17
225	365506.31	2192788.54
226	365422.20	2192855.69
227	365368.56	2192937.93
228	365339.96	2193023.16
229	365345.80	2193153.11
230	365754.05	2193778.94
231	365775.24	2193803.20
232	365878.37	2193921.30
233	365952.17	2194005.80
234	365960.90	2194015.81
235	365959.38	2194017.68
236	368530.32	2195056.01
237	368543.33	2195057.96
238	368561.91	2195060.75
239	368607.80	2195069.59
240	370482.37	2195484.92
241	370482.91	2195480.45
242	370531.53	2195486.14
243	370530.65	2195495.51
244	370671.82	2195503.41
245	370657.87	2195396.93
246	370654.85	2195373.85

247	370713.74	2195231.23
248	370762.28	2195273.56
249	370843.39	2195344.28
250	371926.15	2195835.94
251	372065.33	2195860.51
252	372138.92	2195873.50
253	372290.99	2195897.73
254	372506.75	2195912.06
255	372762.44	2195899.17
256	372767.40	2195885.81
257	373027.84	2195893.37
258	374067.28	2195839.00
259	374133.42	2195835.83
260	374619.81	2195813.69
261	375483.57	2195755.25
262	375484.32	2195753.11
263	375589.29	2195736.43
264	375644.13	2195725.66
265	375644.55	2195727.69
266	376966.71	2195097.65
267	376908.61	2194968.80
268	376899.63	2194861.30
269	376903.89	2194835.51
270	376807.43	2194706.52
271	376776.97	2194699.56
272	376707.60	2194683.63
273	376522.85	2194652.67
274	376523.81	2194647.54
275	376535.57	2194584.62
276	376546.16	2194584.65
277	376561.28	2194584.70
278	376800.96	2194621.38
279	376800.40	2194623.82
280	378485.51	2194336.94
281	378484.98	2194334.02
282	378484.21	2194329.79
283	378483.28	2194324.62
284	378496.64	2194322.23
285	378635.48	2194312.40

286	378798.12	2194291.59
287	378804.52	2194291.23
288	378884.96	2194286.65
289	379027.73	2194281.18
290	379056.57	2194280.07
291	379137.66	2194276.96
292	379147.51	2194276.57
293	379166.91	2194275.81
294	379175.62	2194275.47
295	382315.32	2194520.25
296	382395.61	2194564.25
297	383515.71	2195065.97
298	383523.31	2195070.90
299	383539.24	2195081.25
300	383545.94	2195085.60
301	384118.17	2195668.60
302	384124.74	2195665.99
303	384129.33	2195673.40
304	384140.24	2195691.00
305	384134.45	2195695.88
306	384208.64	2195840.16
307	384417.27	2196342.99
308	384436.20	2196387.41
309	384490.78	2196515.49
310	384597.36	2196698.50
311	384606.41	2196703.65
312	384614.43	2196708.21
313	384645.66	2196735.35
314	384725.94	2196805.10
315	384781.01	2196845.01
316	384868.52	2196922.86
317	384909.32	2196955.21
318	385516.05	2197359.34
319	385603.07	2197404.33
320	385611.74	2197408.81
321	385816.36	2197515.78
322	385815.81	2197517.29
323	385844.27	2197533.40
324	385844.95	2197530.80

325	385935.26	2197578.23
326	385993.42	2197610.22
327	386154.79	2197703.35
328	386205.54	2197728.62
329	386346.81	2197798.94
330	386397.44	2197781.04
331	386413.61	2197781.48
332	386419.39	2197785.85
333	386427.90	2197791.50
334	386440.34	2197799.87
335	386458.01	2197809.98
336	386446.08	2197836.14
337	386451.84	2197854.22
338	386541.76	2197901.64
339	386560.94	2197926.43
340	386897.31	2198141.13
341	386951.60	2198175.78
342	386957.75	2198179.53
343	386964.02	2198181.52
344	387042.26	2198230.45
345	387061.04	2198242.20
346	387154.17	2198256.38
347	387192.96	2198278.36
348	387234.39	2198307.95
349	387298.86	2198304.75
350	387336.20	2198325.10
351	387341.54	2198388.19
352	387370.08	2198411.07
353	387417.20	2198406.59
354	387450.47	2198422.22
355	388682.06	2198958.62
356	388683.04	2198958.94
357	388680.60	2198968.14
358	388715.96	2198983.75
359	389458.02	2199695.39
360	389458.46	2199695.66
361	389454.21	2199702.70

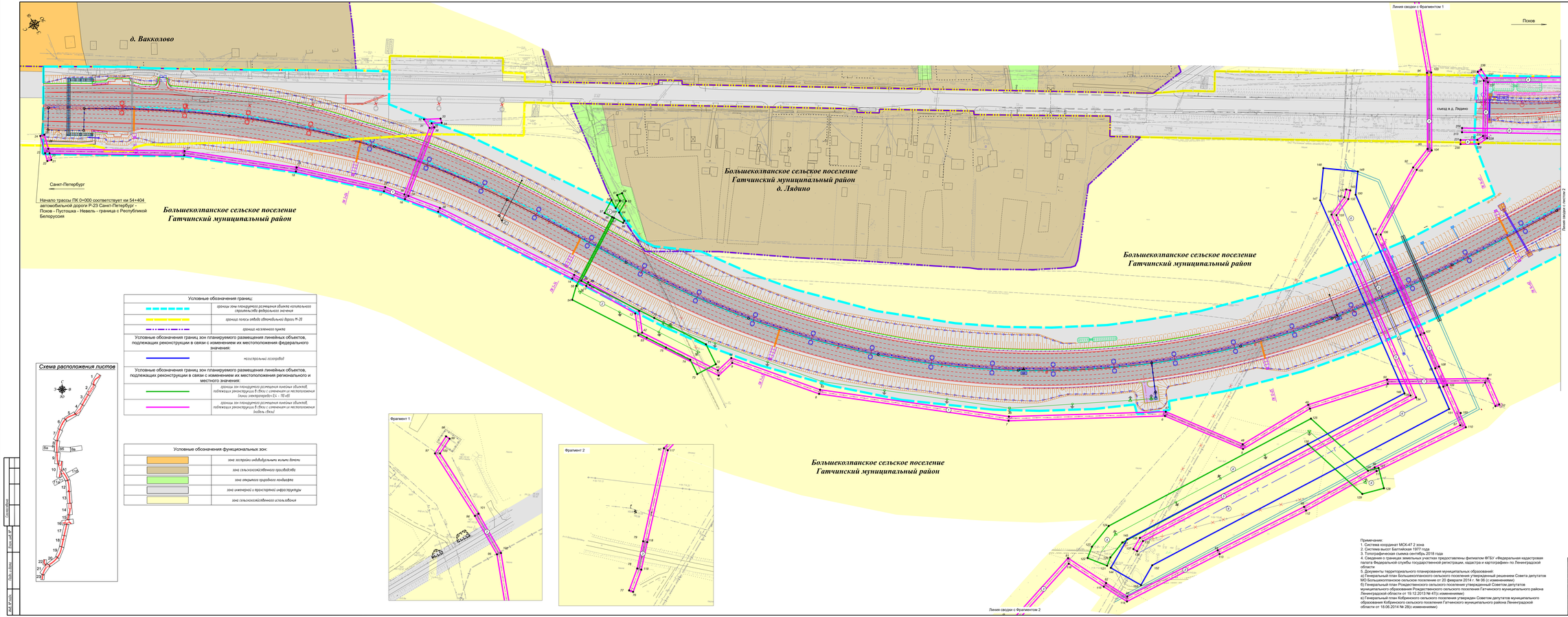

Условные обозначения

237	обозначение и номер характерной точки границ зон планируемого размещения линейных объектов, подлежащих реконструкции 8 (8км) с изменением их местоположения
1	номер зон планируемого размещения линейных объектов, подлежащих реконструкции 8 (8км) с изменением их местоположения
	ось проектируемой трассы
	автомобильная дорога федерального значения
	основная общественного транспорта
	пропуск пешеходной дорожки
	бордюр каменный
	продольный водоотводный асфальто-бетонный лоток
	водосброс с проезжей части
	водоотводные продольные кюветы, вдоль насыпи (расстояние, уклон, отметки)
	водосброс с сети водоотводных лотков
	шумозащитные экраны
	водоотводные лотки
	проектная труба
	пруд-отстойник
	ливневая канализация
	система бетонных и пластиковых лотков
	водоотводные подпорные кюветы (расстояние, уклон, отметки)
	металлическое барьерное ограждение дорожной одежды
	перильное ограждение
	анкерка
Электроснабжение:	
	проектируемая линия электропередач 10 кВ
	проектируемые линии наружного освещения
	трансформаторная подстанция
	существующая линия электропередач 10кВ
Инженерно-технические сети:	
	перекладываемый газопровод
	существующий газопровод
	перекладываемый водопровод
	существующий водопровод
Связь:	
	кабельная линия связи
	кабельная линия связи в трубе
	существующая кабельная линия связи
Оборудование АСУДД	
	опора-стойка
	дорожная станция (ДС)
	шкаф коммутационный (ШК)

Условные обозначения границ:

	границы зон планируемого размещения объекта капитального строительства федерального значения
	граница полосы отвода автомобильной дороги М-20
	граница населенного пункта

Условные обозначения границ зон планируемого размещения линейных объектов, подлежащих реконструкции в связи с изменением их местоположения федерального значения:

	магистральный газопровод

Условные обозначения границ зон планируемого размещения линейных объектов, подлежащих реконструкции в связи с изменением их местоположения регионального и местного значения:

	границы зон планируемого размещения линейных объектов, подлежащих реконструкции 8 (8км) с изменением их местоположения линии электропередач (Б – 10 кВ)
	границы зон планируемого размещения линейных объектов, подлежащих реконструкции 8 (8км) с изменением их местоположения (кабель связи)

Условные обозначения функциональных зон:

	зона застройки индивидуальными жилыми домами
	зона сельскохозяйственного производства
	зона открытого природного ландшафта
	зона инженерной и транспортной инфраструктуры
	зона сельскохозяйственного использования

Схема расположения листов

Примечание:
1. Система координат МСК-47 2 зона
2. Высотная система Балтийская 1977 года
3. Топографическая съемка сентябрь 2018 года
4. Сведения о границах земельных участков предоставлены филиалом ФГБУ «Федеральная кадастровая палата Федеральной службы государственной регистрации, кадастра и картографии» по Ленинградской области.
5. Документы территориального планирования муниципальных образований:
а) Генеральный план Большеколпанского сельского поселения утвержденный решением Совета депутатов МО Большеколпанское сельское поселение от 20 февраля 2014 г. № 06 (с изменениями)
б) Генеральный план Рождественского сельского поселения утвержденный Советом депутатов муниципального образования Рождественского сельского поселения Гатчинского муниципального района Ленинградской области от 19.12.2013 № 47(с изменениями)
в) Генеральный план Кобринского сельского поселения утвержден Советом депутатов муниципального образования Кобринского сельского поселения Гатчинского муниципального района Ленинградской области от 18.06.2014 № 28(с изменениями)

						286/17/102074-ПЗЗ1ТЧ			
Изм.	Кол.уч.	Лист	N док.	Подпись	Дата	"Строительство и реконструкция автомобильных дорог М-20 Санкт-Петербург - Псков - Пустошка - Невель, в границах Большеколпанского сельского поселения Гатчинского муниципального района Ленинградской области" Санкт-Петербург - Псков - Пустошка - Невель - граница с Республикой Беларусь на участке км 54+404 – км 80+000 Ленинградской области			
Разработал		Гринштейн И.Ф.			02.2021				
Проверил		Шарыбин В.А.			02.2021	Проект планировки территории	Стадия	Лист	Листов
Гл.инж.		Шонин И.В.			02.2021		П	1	23
						Чертеж границ зон планируемого размещения линейных объектов подлежащих реконструкции 8 (8км) с изменением их местоположения М1:500	ООО "ГИК "Геоизыскпроект"		

Согласовано

Взам. инв. №

Подп. и дата

Инв. № подл.

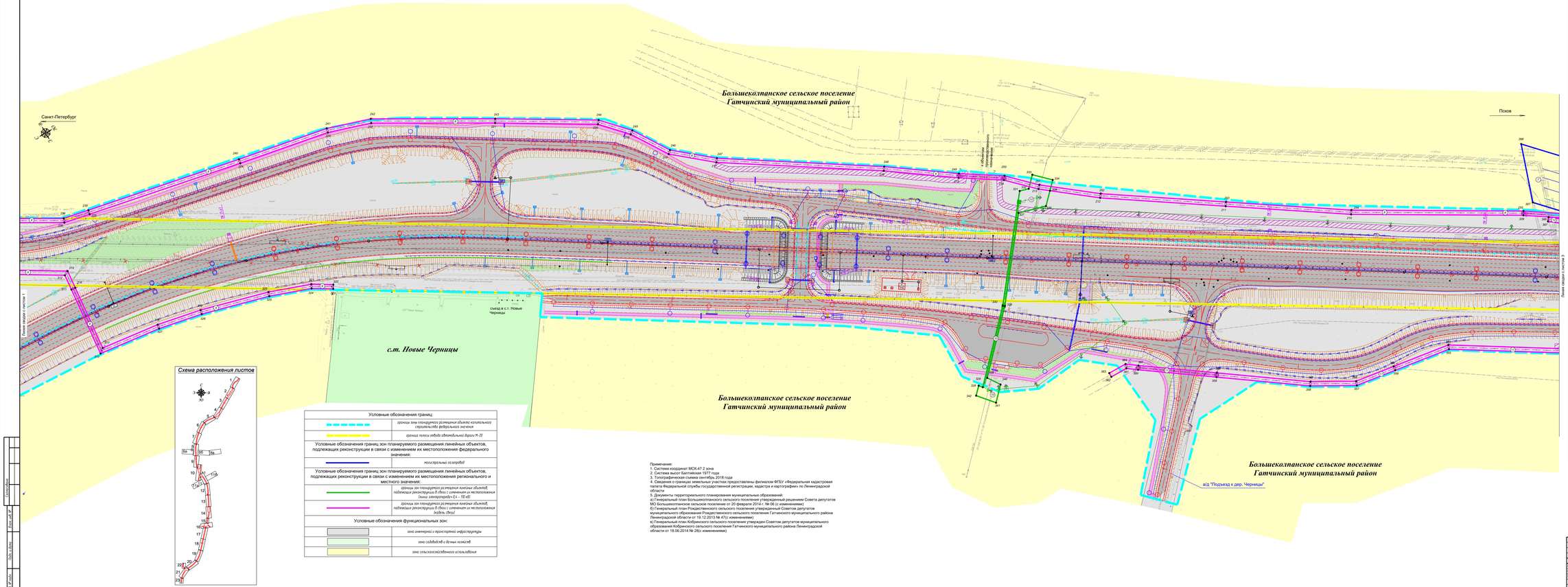

Схема расположения листов

Условные обозначения границ:	
	границы зоны планируемого размещения объекта капитального строительства федерального значения
	граница полосы отвода автомобильной дороги М-20
Условные обозначения границ зон планируемого размещения линейных объектов, подлежащих реконструкции в связи с изменением их местоположения федерального значения:	
	магистральный газопровод
Условные обозначения границ зон планируемого размещения линейных объектов, подлежащих реконструкции в связи с изменением их местоположения регионального и местного значения:	
	границы зон планируемого размещения линейных объектов, подлежащих реконструкции В.Л кВ с изменением их местоположения (линии электропередач ВЛ « ПО кВ)
	границы зон планируемого размещения линейных объектов, подлежащих реконструкции В.Л кВ с изменением их местоположения (кабель. линии)
Условные обозначения функциональных зон:	
	зона инженерной и транспортной инфраструктуры
	зона садоводств и дачных хозяйств
	зона сельскохозяйственного использования

Примечание:
1. Система координат МСК-47 2 зона
2. Система высот Балтийская 1977 года
3. Топографическая съемка сентябрь 2018 года
4. Сведения о границах земельных участков предоставлены филиалом ФГБУ «Федеральная кадастровая палата Федеральной службы государственной регистрации, кадастра и картографии» по Ленинградской области
5. Документы территориального планирования муниципальных образований:
а) Генеральный план Большеколпанского сельского поселения утвержденный решением Совета депутатов МО Большеколпанское сельское поселение от 20 февраля 2014 г. № 06 (с изменениями)
б) Генеральный план Рождественского сельского поселения утвержденный Советом депутатов муниципального образования Рождественского сельского поселения Гатчинского муниципального района Ленинградской области от 19.12.2013 № 47(с изменениями)
в) Генеральный план Кобринского сельского поселения утвержден Советом депутатов муниципального образования Кобринского сельского поселения Гатчинского муниципального района Ленинградской области от 18.08.2014 № 28(с изменениями)

Условные обозначения

237	обозначения и номер характерных точек границ зон планируемого размещения линейных объектов, подлежащих реконструкции В.Л кВ с изменением их местоположения
1	номер зон планируемого размещения линейных объектов, подлежащих реконструкции В.Л кВ с изменением их местоположения
	ось проектируемой трассы
	автомобильная дорога федерального значения
	основная общественная пространства
	тротуары, пешеходные дорожки
	бордюр камень
	участки планировки местности
	продольный водоотводный асфальто-бетонный лоток
	водосброс с проезжей части
	водосброс с сети водоотводных лотков
	монолитовые полосы
	шумозащитные экраны
	водоотводные кюветы
	водоотводные поперечные канавы (расстояние, уклон, отметки)
	проектная труба
	лестничные сходы
	подвеска канализации
	система бетонных и пластиковых лотков
	металлическое барьерное ограждение дорожной одежды
	металлическое барьерное ограждение дорожной одежды разделения
	перильное ограждение
	анкерка
Электроснабжение:	
	проектируемая линия электропередач- 10 кВ
	проектируемая линия наружного освещения
	трансформаторная подстанция
	существующая линия электропередач- 10кВ
Инженерно-технические сети:	
	существующий газопровод
	существующий водопровод
Связь:	
	кабельная линия связи
	кабельная линия связи в трубе
	существующая кабельная линия связи
Оборудование АСУДД	
	опора-стойка
	дорожная станция ДСТ
	шкф коммутационный ШКО

						786/17/102074-ПЗЗ.1.ГЧ			
Изм.	Кол.уч.	Лист	N.Док.	Подпись	Дата	Строительство автомобильной дороги М-20 Санкт-Петербург - Псков - Граница Эстонской Республики на участке км 0+000 км 10+000 (Гатчинский муниципальный район Ленинградской области) Бюджетом на участке км 0+000 км 10+000 Ямбургский области			
Разработал		Ананьева Н.Ю.			02.2021	Проект планировки территории	Стадия	Лист	Листов
Проверил		Ворцель В.А.			02.2021		П	2	
Гл.инж.		Шевцов И.В.			02.2021	Чертеж зоны по планировке размещения линейных объектов подлежащих реконструкции В Л кВ с изменением их местоположения М-20	ООО "ГИИ "Севзапдорпроект"		

Согласовано

Взам. инв. №

Подп. и дата

Инв. № подл.

Санкт-Петербург

Большеколпанское сельское поселение
Гатчинский муниципальный район

Большеколпанское сельское поселение
Гатчинский муниципальный район

Большеколпанское сельское поселение
Гатчинский муниципальный район

Большеколпанское сельское поселение
Гатчинский муниципальный район

Псков

а/д "Подъезд к дер. Старые Черницы"

Схема расположения листов

Условные обозначения

237	обозначение и номер характерной точки границы зон планируемого размещения линейных объектов, подлежащих реконструкции в связи с изменением их местоположения
1	номер зон планируемого размещения линейных объектов, подлежащих реконструкции в связи с изменением их местоположения
	ось проектируемой трассы
	автомобильная дорога федерального значения
	основная общественная территория
	пропуск пешеходных дорожек
	дорожный камень
	участок планировки местности
	подъезды к газовым скважинам
	почвозащитные полосы
	проблемный водопроводно асфальто-бетонный лоток
	водосброс с проезжей части
	Несгораемые металлические защитные экраны
	водоотводные кюветы
	проектная труба
	труб-отстойник
	лестничные сходы
	система бетонных и пластиковых лотков
	металлическое барьерное ограждение дорожной одежды
	перильное ограждение
	дренажи
	границы территории объекта культурного наследия рег. значения «Гатчина: знаи Гатчины - Белый на дубовом сборном сейвасом Вхоа К 96 Ж. Звуч сражаясь Вхоа 247 2016, 8 состоя 2-й Ивлиа чарадного значения Ленинград» (рег. № 470961762005)
Электроснабжение:	
	проектируемая линия электропередач 10 кВ
	проектируемая линия наружного освещения
	трансформаторная подстанция
	существующая линия электропередач 10кВ
Инженерно-технические сети:	
	перекладка газопровода
	существующий газопровод
	существующий водопровод
	перекладка водопровода
Связь:	
	кабельная линия связи
	кабельная линия связи в трубе
	существующая кабельная линия связи
Оборудование АСУДД	
	опора-стойка
ДС	дорожная станция (ДС)
КК	шкаф коммутационный (ШК)

Примечание:
1. Система координат МСК-47 2 зона
2. Система высот Балтийская 1977 года
3. Топографическая съемка сентябрь 2018 года
4. Сведения о границах земельных участков предоставлены филиалом ФГБУ «Федеральная кадастровая палата Федеральной службы государственной регистрации, кадастра и картографии по Ленинградской области»
5. Документы территориального планирования муниципальных образований:
а) Генеральный план Большеколпанского сельского поселения утвержденный решением Совета депутатов МО Большеколпанское сельское поселение от 20 февраля 2014 г. № 06 (с изменениями)
б) Генеральный план Рождественского сельского поселения утвержденный Советом депутатов муниципального образования Рождественское сельское поселение Гатчинского муниципального района Ленинградской области от 19.12.2013 № 47(с изменениями)
в) Генеральный план Кобринского сельского поселения утвержден Советом депутатов муниципального образования Кобринского сельского поселения Гатчинского муниципального района Ленинградской области от 18.06.2014 № 28(с изменениями)

Условные обозначения границ:	
	границы зон планируемого размещения объекта капитального строительства федерального значения
	граница полосы отвода автомобильной дороги М-20
Условные обозначения границ зон планируемого размещения линейных объектов, подлежащих реконструкции в связи с изменением их местоположения федерального значения:	
	магистральный газопровод
Условные обозначения границ зон планируемого размещения линейных объектов, подлежащих реконструкции в связи с изменением их местоположения регионального и местного значения:	
	границы зон планируемого размещения линейных объектов, подлежащих реконструкции 8 (без с изменением их местоположения (линии электропередач (6 - 10 кВ)
	границы зон планируемого размещения линейных объектов, подлежащих реконструкции 8 (без с изменением их местоположения (водовод (водо)
Условные обозначения функциональных зон:	
	зона инженерной и транспортной инфраструктуры
	зона сельскохозяйственного использования

						786/17/102074-ПЗЗ.1.ГЧ	
Изм.	Кол.уч.	Лист	N.Док.	Подпись	Дата	Изменение N 1 Генерального плана Большеколпанского сельского поселения Гатчинского муниципального района Ленинградской области применительно к территории, расположенной в границах земельного участка по адресу: Российская Федерация, Ленинградская область, Гатчинский муниципальный район, сельское поселение Большеколпанское, деревня Большие Колпаны, земельный участок 47:23:0101001:1	
Разработал		Ананьева И.А.			02.2021	Проект планировки территории	Стадия: П; Лист: 3; Кол-во листов:
Проверил		Ворфоломеева Е.В.			02.2021		
Гл.инж.		Данилов И.В.			02.2021		
						Чертеж внесения изменений в проект планировки территории в связи с изменением их местоположения ЖШ	ООО "ГИК "Геоинформпроект"

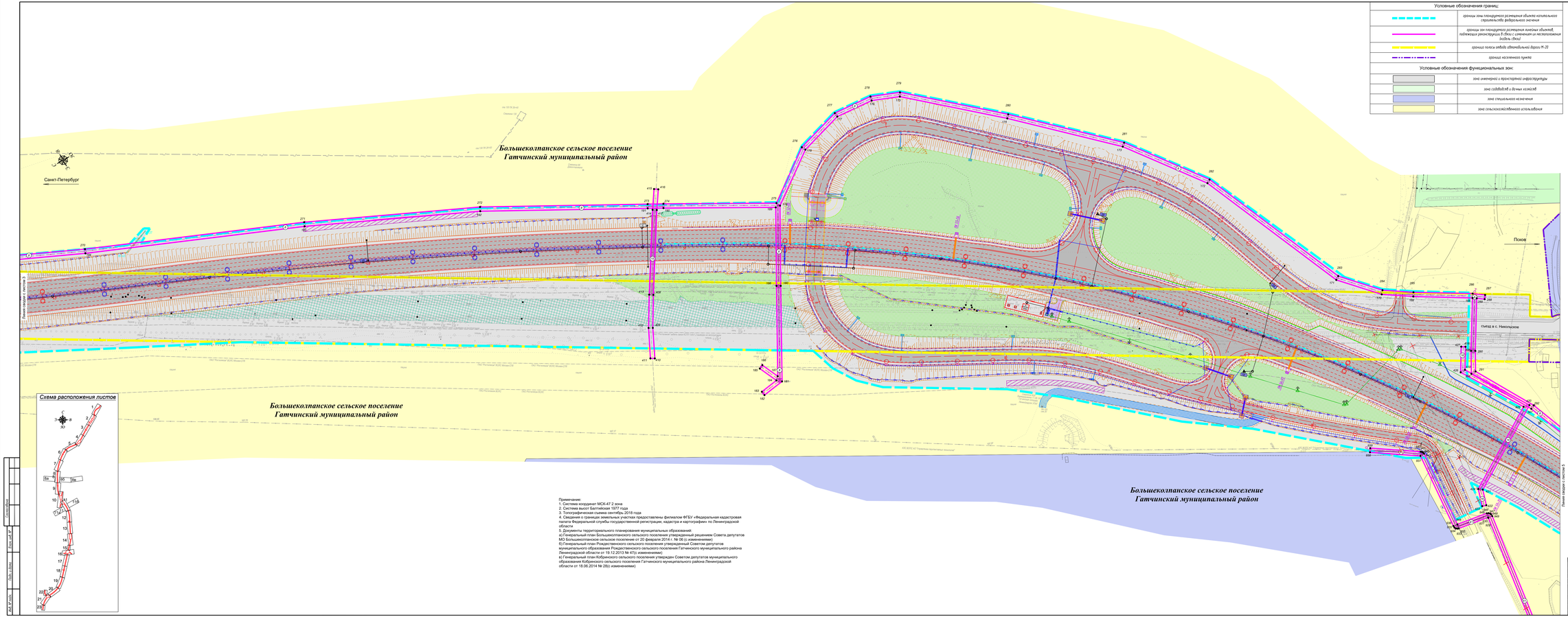

Условные обозначения границ:

	границы зон планируемого размещения объектов капитального строительства федерального значения
	границы зон планируемого размещения линейных объектов, подлежащих реконструкции В-Вны с изменением их местоположения
	граница полос отвода автомобильных дорог М-20
	границы населенных пунктов

Условные обозначения функциональных зон:

	зона инженерной и транспортной инфраструктуры
	зона садоводств и дачных хозяйств
	зона специального назначения
	зона сельскохозяйственного использования

Условные обозначения

237	обозначения и номер характерной точки границы зон планируемого размещения линейных объектов, подлежащих реконструкции В-Вны с изменением их местоположения
1	номер зон планируемого размещения линейных объектов, подлежащих реконструкции В-Вны с изменением их местоположения
	ось проектируемой трассы
	автомобильная дорога федерального значения
	участки планировки местности
	участки рекультивации
	подъезды к газовым скважинам
	продольный водоотводный асфальто-бетонный лоток
ПК 20.00	водосброс с проезжей части
ПК 16+47	водосброс с сети водоотводных лотков
	микропоровые полосы
	шумозащитные экраны
	Несгораемые металлические защитные экраны
	водоотводящие канавы
	водоотводные лотки
ПК 19 ПК 20	водоотводные пограничные канавы (восстановление целых участков)
	проектная труба
	труб-отстойник
	лотковая канализация
	система бетонных и плиточных лотков
	металлическое барьерное ограждение дорожной одежды
	металлическое барьерное ограждение дорожной одежды разделения
	отмостка
Электроснабжение:	
	проектируемая линия электропередач 10 кВ
	проектируемая линия наружного освещения
	трансформаторная подстанция
	существующая линия электропередач 10кВ
Инженерно-технические сети:	
	существующий газопровод
	существующий водопровод
Связь:	
	кабельная линия связи
	кабельная линия связи в трубе
	существующая кабельная линия связи
Оборудование АСУДД	
	опора-стойка
	дорожная станция ДСТ
	шкаф коммутационный ШКО

Примечание:
1. Система координат МСК-47 2 зона
2. Система высот Балтийская 1977 года
3. Топографическая съемка сентябрь 2018 года
4. Сведения о границах земельных участков предоставлены филиалом ФГБУ «Федеральная кадастровая палата Федеральной службы государственной регистрации, кадастра и картографии» по Ленинградской области
5. Документы территориального планирования муниципальных образований:
а) Генеральный план Большеколпанского сельского поселения утвержденный решением Совета депутатов Гатчинского муниципального района Ленинградской области от 25.12.2014 г. № 98 (с изменениями);
б) Генеральный план Рождественского сельского поселения утвержденный Советом депутатов муниципального образования Рождественского сельского поселения Гатчинского муниципального района Ленинградской области от 19.12.2013 № 47(с изменениями);
в) Генеральный план Кобринского сельского поселения утвержден Советом депутатов муниципального образования Кобринского сельского поселения Гатчинского муниципального района Ленинградской области от 18.06.2014 № 28(с изменениями)

						786/17/102074-ПЗЗ.1.ГЧ
Изм.	Кол.уч.	Лист	N.Док.	Подпись	Дата	«Строительство реконструкции автомобильной дороги М-20 Санкт-Петербург - Псков - Пустошка - Невель на участке с Республикой Беларусь, Реконструкция автомобильных дорог Р-23 Санкт-Петербург - Гдов - граница с Республикой Беларусь на участке км 0+000 - км 85+000, Ленинградская область»
Архитектор		Ананьева И.Д.			02.2021	
Руководитель		Ананьева И.Д.			02.2021	Правила планировки территории
Чертёжник		Шорина И.В.			02.2021	
						Чертёж границ зон планируемого размещения линейных объектов, подлежащих реконструкции В-Вны с изменением их местоположения М1:1000

Стадия: П
Лист: 4
Листов:
ООО "ГИИ "Гипрогорстрой"

Согласовано
Взам. инв. №
Подп. и дата
Инв. № подл.

Примечание:
1. Система координат МСК-47 2 зона
2. Система высот Балтийская 1977 года
3. Топографическая съемка сентябрь 2018 года
4. Сведения о границах земельных участков предоставлены филиалом ФГБУ «Федеральная кадастровая палата Федеральной службы государственной регистрации, кадастра и картографии» по Ленинградской области
5. Документы территориального планирования муниципальных образований:
а) Генеральный план Большеколпанского сельского поселения утвержденный решением Совета депутатов МО Большеколпанское сельское поселение от 20 февраля 2014 г. № 06 (с изменениями)
б) Генеральный план Рождественского сельского поселения утвержденный Советом депутатов муниципального образования Рождественского сельского поселения Гатчинского муниципального района Ленинградской области от 19.12.2013 № 47(с изменениями)
в) Генеральный план Кобринского сельского поселения утвержден Советом депутатов муниципального образования Кобринского сельского поселения Гатчинского муниципального района Ленинградской области от 18.06.2014 № 28(с изменениями)

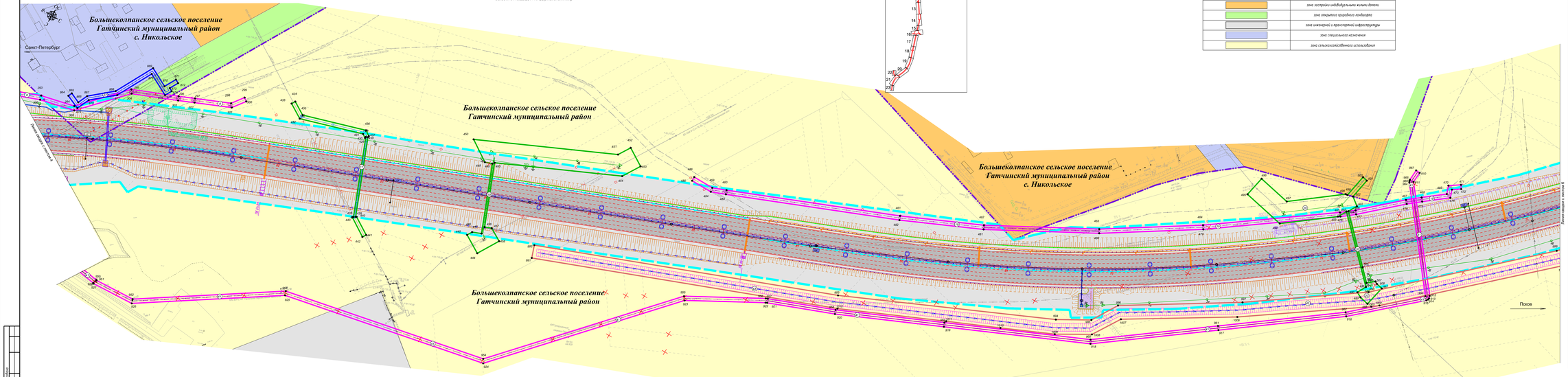

Схема расположения листов

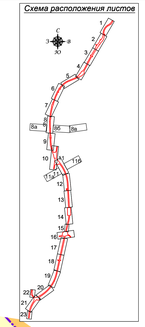

Условные обозначения границ:	
	границы зон планируемого размещения объекта капитального строительства федерального значения
	границы зон планируемого размещения линейных объектов, подлежащих реконструкции В СВХиС с изменением их местоположения (линии электропередач 6А – 10 кВ)
	границы зон планируемого размещения линейных объектов, подлежащих реконструкции В СВХиС с изменением их местоположения (газопроводы)
	границы зон планируемого размещения линейных объектов, подлежащих реконструкции В СВХиС с изменением их местоположения водоводы СВХиС
	границы зон планируемого размещения линейных объектов, подлежащих реконструкции В СВХиС с изменением их местоположения телекоммуникационные системы
	границы населенного пункта
Условные обозначения функциональных зон:	
	зона застройки индивидуальными жилыми домами
	зона открытого природного ландшафта
	зона инженерной и транспортной инфраструктуры
	зона специального назначения
	зона сельскохозяйственного использования

Условные обозначения

237	обозначения и номер характерной точки границы зон планируемого размещения линейных объектов, подлежащих реконструкции В СВХиС с изменением их местоположения
1	номер зон планируемого размещения линейных объектов, подлежащих реконструкции В СВХиС с изменением их местоположения
	ось проектируемой трассы
	автомобильная дорога федерального значения
	продольный водоотводный асфальто-бетонный лоток
	очистные сооружения
	водосброс с сети водоотводных лотков
	шумозащитные экраны
	Несгораемые металлические защитные экраны
	водонепроницаемые конёбы
	водоотводные лотки
	каркасно-засыпной фильтр
	элементы
	водоотводные поперечные канавы (расстояние, уклон, отметки)
	проектная труба
	труб-оголовок
	лотковая канализация
	система бетонных и пластиковых лотков
	металлическое барьерное ограждение дорожной одежды
	металлическое барьерное ограждение дорожной одежды разборное
	дренажи
Электроснабжение:	
	проектируемая линия электропередач 10 кВ
	проектируемые линии наружного освещения
	трансформаторная подстанция
	существующая линия электропередач 10кВ
Инженерно-технические сети:	
	перекладываемые газопроводы
	существующие газопроводы
Связь:	
	кабельная линия связи
	кабельная линия связи в трубе
	существующая кабельная линия связи
Оборудование АСУДД	
	опора-стойка
	дорожная станция (ДС)
	шкаф контроллерный (ШК)
Мелиорация	
	дренажи существующей мелиорации
	заглушка на существующей дрене
	проектируемый мелиоративный канал

						786/17/02074-ПЗ1.1 ГЧ	
						«Строительство и реконструкция автомобильных дорог А-180 Санкт-Петербург – Псков – Граница Республики Беларусь. Реконструкция автомобильной дороги Р-23 Санкт-Петербург – Псков – Граница Республики Беларусь. Подъезд к г. Пскову. Участок от км 0+000 – км 8+000 Ленинградская область»		
Изм.	Кол.уч.	Лист	N Док.	Подпись	Дата		
Руководитель		Ананьева Н.Ф.			02.2021	Проект планировки территории	
Главный инженер		Ананьев В.А.			02.2021		
Главный инженер проекта		Шевцов И.В.			02.2021		
						Стадия	Лист	Листов
						П	5	
						"Чертеж границ зон планируемого размещения линейных объектов, подлежащих реконструкции В СВХиС с изменением их местоположения" М1:500	ООО "ГИИ "Гипроавтотрансстроя"

Согласовано

Взам. инв. №

Подп. и дата

Инв. № подл.

Примечание:
1. Система координат МСК-47 2 зона
2. Система высот Балтийская 1977 года
3. Топографическая съемка сентябрь 2018 года
4. Сведения о границах земельных участках предоставлены филиалом ФГБУ «Федеральная кадастровая палата Федеральной службы государственной регистрации, кадастра и картографии» по Ленинградской области
5. Данные территориального планирования муниципальных образований:
а) Генеральный план Большеколпанского сельского поселения утвержденный решением Совета депутатов МО Большеколпанское сельское поселение от 20 февраля 2014 г. № 06 (с изменениями)
б) Генеральный план Рождественского сельского поселения утвержденный Советом депутатов муниципального образования Рождественского сельского поселения Гатчинского муниципального района Ленинградской области от 19.12.2013 № 47(с изменениями)
в) Генеральный план Кобринского сельского поселения (утвержден Советом депутатов муниципального образования Кобринского сельского поселения Гатчинского муниципального района Ленинградской области от 18.06.2014 № 28(с изменениями)

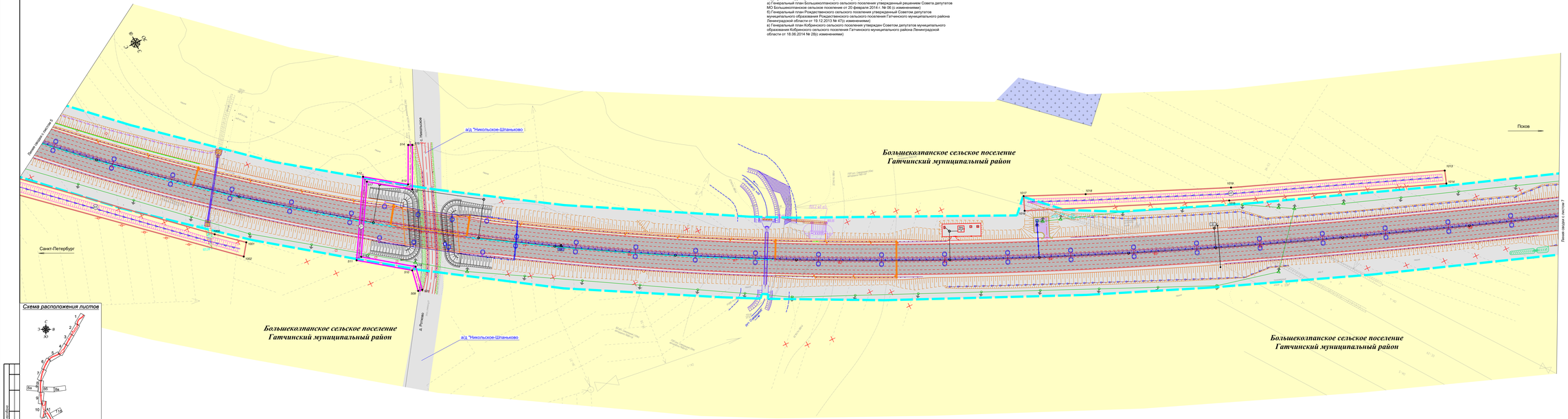

Схема расположения листов

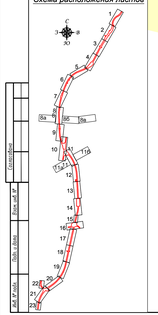

Условные обозначения

237	обозначение и номер характерной точки границы зон планируемого размещения линейных объектов, подлежащих реконструкции 5 (5км) с изменением их местоположения
6	номер зон планируемого размещения линейных объектов, подлежащих реконструкции 5 (5км) с изменением их местоположения
	ось проектируемой дороги
	автомобильная дорога федерального значения
	продольный водоотводный асфальто-бетонный лоток
	очистные сооружения
	шумозащитные экраны
	водонепроницаемые конуры
	проектная труба
	труб-оголовок
	ливневая канализация
	система бетонных и пластиковых лотков
	металлическое барьерное ограждение дорожной одежды
	металлическое барьерное ограждение дорожной одежды разборное
Электроснабжение:	
	проектируемая линия электропередач 10 кВ
	проектируемые линии наружного освещения
	трансформаторная подстанция
	существующая линия электропередач 10кВ
Связь:	
	кабельная линия связи
	кабельная линия связи в трубе
	существующая кабельная линия связи
Оборудование АСУДД	
	опора-стойка
ДС	дорожная станция (ДС)
ШК	шкаф коммутационный (ШК)
Условные обозначения границ:	
	границы зон планируемого размещения объекта капитального строительства федерального значения
	границы зон планируемого размещения линейных объектов, подлежащих реконструкции 5 (5км) с изменением их местоположения кабель связи
	границы зон планируемого размещения линейных объектов, подлежащих реконструкции 5 (5км) с изменением их местоположения (инженерные системы)
	границы водоохранной полосы
	границы водного объекта
Условные обозначения функциональных зон:	
	зона инженерной и транспортной инфраструктуры
	зона специального назначения (кладбища)
	зона сельскохозяйственного использования
Мелиорация	
	элементы существующей мелиорации
	загладка на существующей фреме
	проектируемый мелиоративный канал

						786/17/102074-ПЗЗ.1.ГЧ	
Изм.	Кол.уч.	Лист	N.Док.	Подпись	Дата	«Строительство реконструкция автомобильных дорог М-20 Санкт-Петербург - Псков - Пустошка - Невель на границе с Республикой Беларусь. Реконструкция автомобильных дорог А-121 Сонино - Гатчина - Ропша, А-122 Ропша - Волосово - Ополье на границе с Республикой Беларусь км на участке км 0+000 - км 80+000 Ленинградская область"		
Разработал		Ананьева И.А.			02.2021	Проект планировки территории	Стадия	Лист	Листов
Проверил		Ананьева И.А.			02.2021		П	6	
Гл.инж.		Шилина И.В.			02.2021	Чертеж зоны зон планируемого размещения линейных объектов, подлежащих реконструкции 5 (5км) с изменением их местоположения М1:500	ООО "ГИК "Главдорпроект"		

Согласовано

Взам. инв. №

Подпись и дата

Инв. № подл.

Примечание:
1. Система координат МСК-47 2 зона
2. Система высот Балтийская 1977 года
3. Топографическая съемка сентябрь 2018 года
4. Сведения о границах земельных участков предоставлены филиалом ФГБУ «Федеральная кадастровая палата Федеральной службы государственной регистрации, кадастра и картографии» по Ленинградской области
5. Документы территориального планирования муниципальных образований:
а) Генеральный план Большеколпанского сельского поселения утвержденный решением Совета депутатов МО Большеколпанское сельское поселение от 20 февраля 2014 г. № 06 (с изменениями)
б) Генеральный план Рождественского сельского поселения утвержденный Советом депутатов муниципального образования Рождественского сельского поселения Гатчинского муниципального района Ленинградской области от 19.12.2013 № 47(с изменениями)
в) Генеральный план Кобринского сельского поселения утвержден Советом депутатов муниципального образования Кобринского сельского поселения Гатчинского муниципального района Ленинградской области от 18.06.2014 № 28(с изменениями)

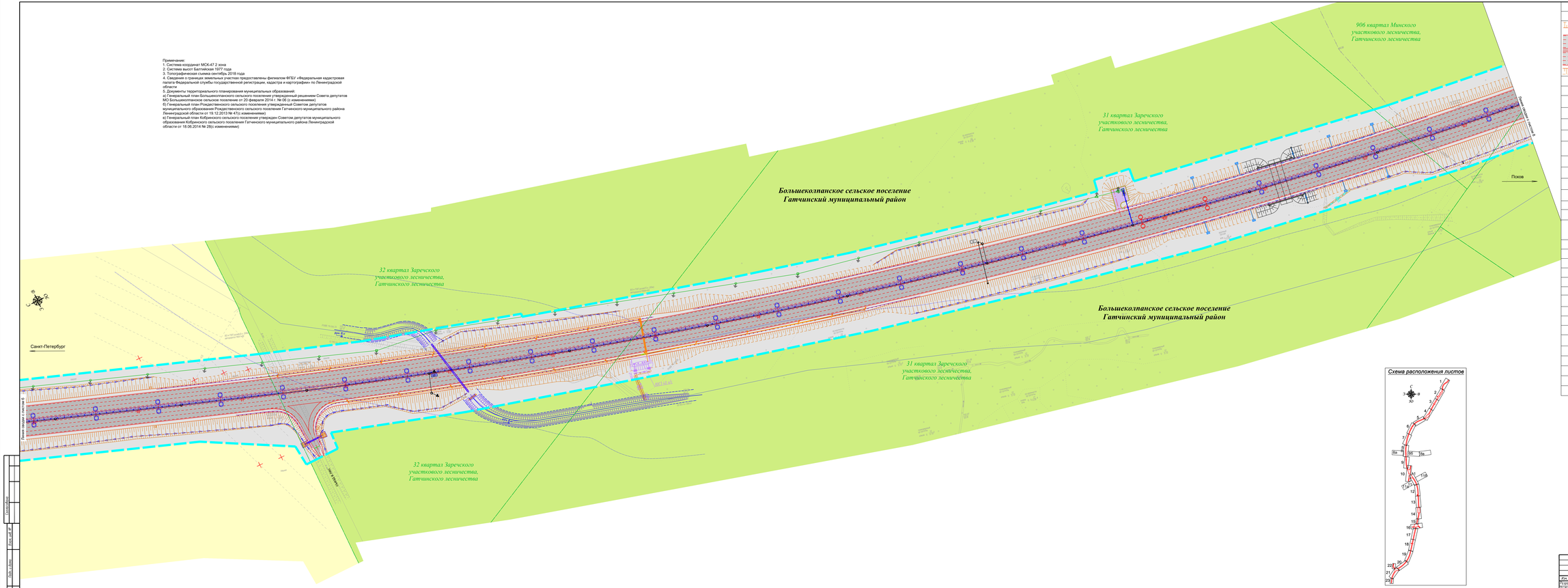

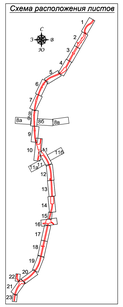
Схема расположения листов
С
З
В
Ю
1
2
3
4
5
6
7
8
9
10
11
12
13
14
15
16
17
18
19
20
21
22
23
24
8а
8б
11а
11б
15а
15б
24а
24б

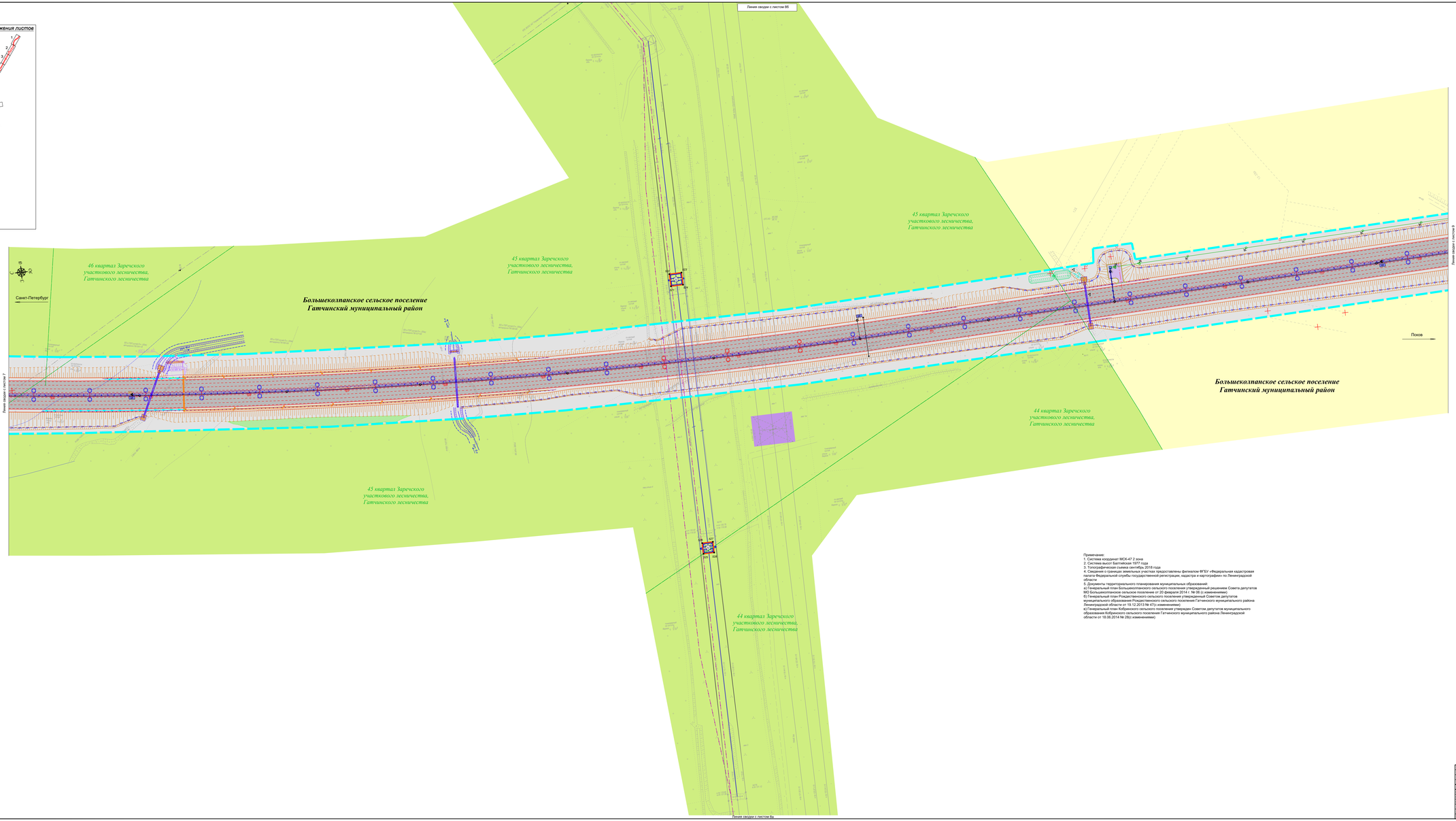
Линия сводки с листом 8б
Линия сводки с листом 7
Линия сводки с листом 9
Линия сводки с листом 8а
С
З
В
Ю
Санкт-Петербург
Псков
46 квартал Заречского участкового лесничества, Гатчинского лесничества
45 квартал Заречского участкового лесничества, Гатчинского лесничества
45 квартал Заречского участкового лесничества, Гатчинского лесничества
45 квартал Заречского участкового лесничества, Гатчинского лесничества
44 квартал Заречского участкового лесничества, Гатчинского лесничества
44 квартал Заречского участкового лесничества, Гатчинского лесничества
44 квартал Заречского участкового лесничества, Гатчинского лесничества
Большеколпанское сельское поселение
Гатчинский муниципальный район
Большеколпанское сельское поселение
Гатчинский муниципальный район
ПК0
ПК1
ПК2
ПК3
ПК4
ПК5
ПК6
ПК7
ПК8
ПК9
ПК10
ПК11
ПК12
ПК13
ПК14
ПК15
ПК16
ПК17
ПК18
ПК19
ПК20
ПК21
ПК22
ПК23
ПК24
ПК25
ПК26
ПК27
ПК28
ПК29
ПК30
ПК31
ПК32
ПК33
ПК34
ПК35
ПК36
ПК37
ПК38
ПК39

Условные обозначения

Связь:	
	кабельная линия связи
	существующая кабельная линия связи
Условные обозначения границ:	
	граница лесных кварталов
Условные обозначения функциональных зон:	
	зона объектов инженерной инфраструктуры
	зона лесов

27 квартал Заречского участкового лесничества, Гатчинского лесничества

Перевеска проводов

Большеколпанское сельское поселение
Гатчинский муниципальный район

42 квартал Заречского участкового лесничества, Гатчинского лесничества

43 квартал Заречского участкового лесничества, Гатчинского лесничества

44 квартал Заречского участкового лесничества, Гатчинского лесничества

Линия разреза с листом 8

С З В Ю

Схема расположения листов

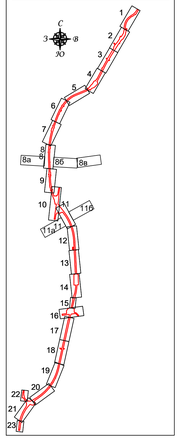

Примечание:
1. Система координат МСК-47 2 зона
2. Система высот Балтийская 1977 года
3. Топографическая съемка сентябрь 2018 года
4. Сведения о границах земельных участках предоставлены филиалом ФГБУ «Федеральная кадастровая палата Федеральной службы государственной регистрации, кадастра и картографии» по Ленинградской области
5. Документы территориального планирования муниципальных образований:
а) Генеральный план Большеколпанского сельского поселения утвержденный решением Совета депутатов МО Большеколпанское сельское поселение от 20 февраля 2014 г. № 06 (с изменениями)
б) Генеральный план Рождественского сельского поселения утвержденный Советом депутатов муниципального образования Рождественского сельского поселения Гатчинского муниципального района Ленинградской области от 19.12.2013 № 47(с изменениями)
в) Генеральный план Кобринского сельского поселения утвержден Советом депутатов муниципального образования Кобринского сельского поселения Гатчинского муниципального района Ленинградской области от 18.06.2014 № 28(с изменениями)

Изм.	Кол.уч.	Лист	N док.	Подпись	Дата	286/17/102074-ПЗЗ.1. ГЧ			
						«Строительство и реконструкция автомобильной дороги М-20 Санкт-Петербург – Псков – Пустошка – Невель до границы с Республикой Беларусь. Реконструкция автомобильной дороги Р-23 Санкт-Петербург – Псков – Пустошка – Невель – граница с Республикой Беларусь на участке км 54+000 – км 80+000, Ленинградская область»			
Разработал		Леонтьева И.А.			02.2021	Проект планировки территории	Стадия	Лист	Листов
Проверил		Зайцева В.А.			02.2021		ДПТ	8а	
Н.контр.		Шамина И.В.			02.2021				
						Чертеж границ зон планируемого размещения линейных объектов, подлежащих реконструкции в связи с изменением их местоположения М1:5000	ООО "ПИК "Севдалдорпроект"		

Согласовано

Взам. инв. №

Подп. и дата

Инв. № подл.

Линия сводки с листом 8а

46 квартал Заречского участкового лесничества, Гатчинского лесничества

Большеколпанское сельское поселение
Гатчинский муниципальный район

Перевеска проводов

Большеколпанское сельское поселение
Гатчинский муниципальный район

49 квартал Заречского участкового лесничества, Гатчинского лесничества

47 квартал Заречского участкового лесничества, Гатчинского лесничества

46 квартал Заречского участкового лесничества, Гатчинского лесничества

Примечание:
1. Система координат МСК-47 2 зона
2. Система высот Балтийская 1977 года
3. Кадастровый квартал 47:23:0101001:18 года
4. Сведения о границах земельных участков предоставлены филиалом ФГБУ «Федеральная кадастровая палата Федеральной службы государственной регистрации, кадастра и картографии» по Ленинградской области
5. Документы территориального планирования муниципальных образований:
а) Генеральный план Большеколпанского сельского поселения утвержденный решением Совета депутатов МО Большеколпанское сельское поселение от 20 февраля 2014 г. № 06 (с изменениями);
б) Генеральный план Рождественского сельского поселения утвержденный Советом депутатов муниципального образования Рождественское сельское поселение Гатчинского муниципального района Ленинградской области от 19.12.2013 № 47(с изменениями);
в) Генеральный план Кобринского сельского поселения утвержден Советом депутатов муниципального образования Кобринское сельское поселение Гатчинского муниципального района Ленинградской области от 18.06.2014 № 28(с изменениями);

Условные обозначения

Электроснабжение:	
	существующая линия электропередач 110 кВ
Связь:	
	кабельная линия связи
	существующая кабельная линия связи
Условные обозначения границ:	
	границы лесных кварталов
	граница точки выдела обособленного участка № 20
Условные обозначения функциональных зон:	
	зона транспортной инфраструктуры
	зона лесов
	зона сельскохозяйственного использования

Схема расположения листов

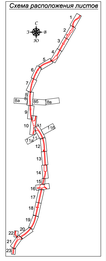

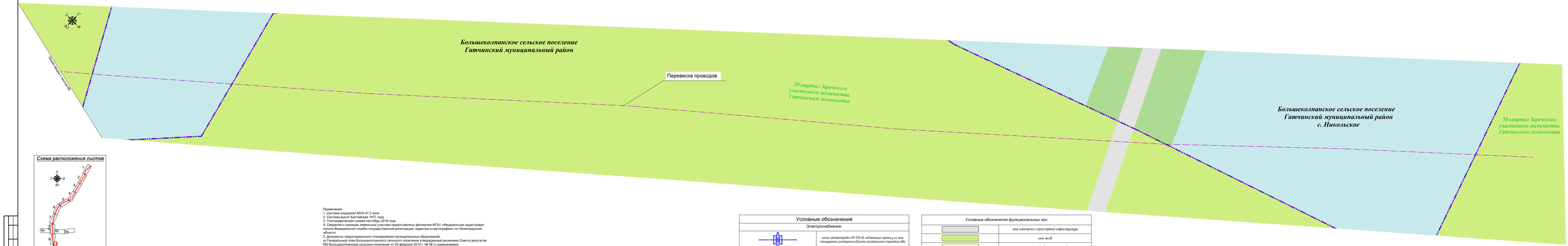

Схема расположения листов

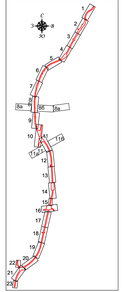

Примечание:
1. Система координат МСК-47 2 зона
2. Система высот Балтийская 1977 года
3. Топографическая съемка сентябрь 2018 года
4. Сведения о границах земельных участков предоставлены филиалом ФГБУ «Федеральная кадастровая палата Федеральной службы государственной регистрации, кадастра и картографии» по Ленинградской области
5. Документы территориального планирования муниципальных образований:
а) Генеральный план Большеколпанского сельского поселения утвержден решением Совета депутатов Гатчинского муниципального района Ленинградской области (20 февраля 2014 г. № 06 (с изменениями))
б) Генеральный план Рождественского сельского поселения утвержденный Советом депутатов муниципального образования Рождественского сельского поселения Гатчинского муниципального района Ленинградской области от 19.12.2013 № 470 (с изменениями)
в) Генеральный план Кобринского сельского поселения утвержден Советом депутатов муниципального образования Кобринского сельского поселения Гатчинского муниципального района Ленинградской области от 18.06.2014 № 28(с изменениями)

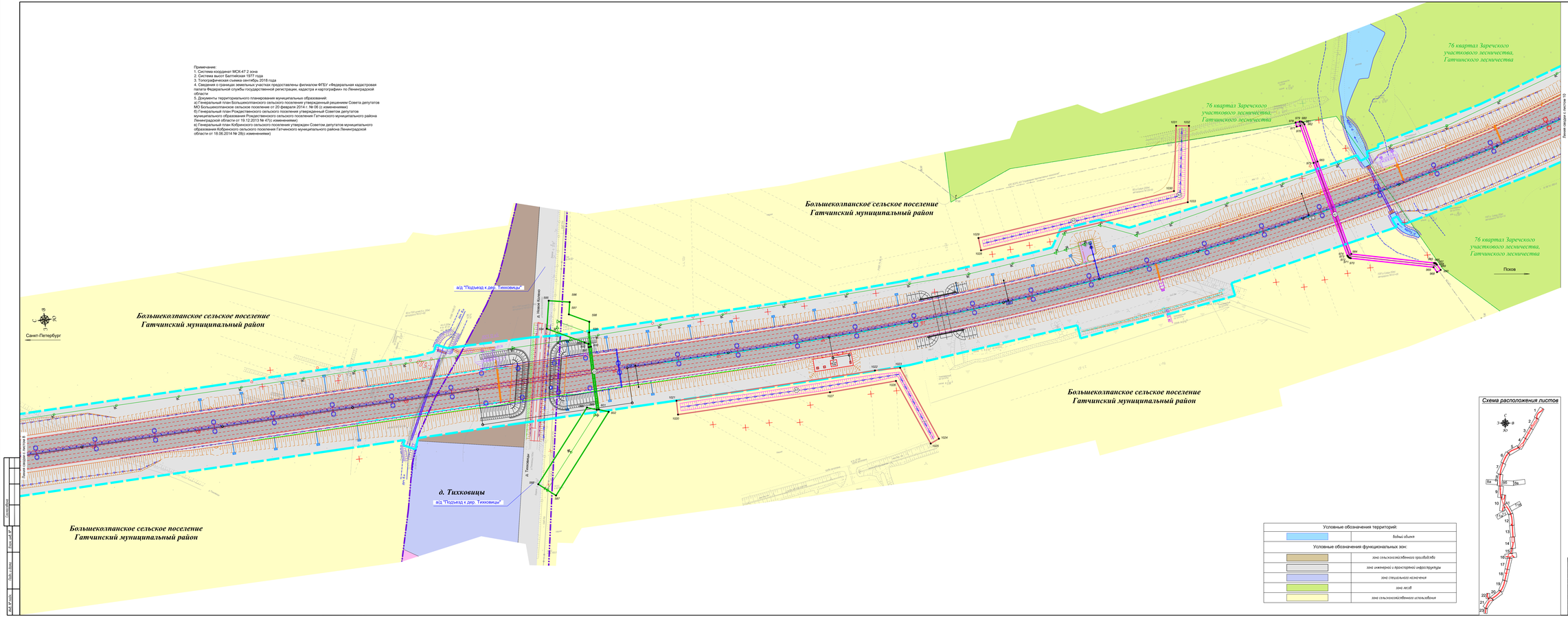

Условные обозначения территорий:	
	водный объект
Условные обозначения функциональных зон:	
	зона сельскохозяйственного производства
	зона инженерной и транспортной инфраструктуры
	зона специального назначения
	зона лесов
	зона сельскохозяйственного использования

Схема расположения листов

Условные обозначения

51

237	обозначение и номер характерной точки границ зон планируемого размещения линейных объектов, подлежащих реконструкции В (без изменения их местоположения
	номер зон планируемого размещения линейных объектов, подлежащих реконструкции В (без изменения их местоположения
	ось проектируемого проезда
	автомобильная дорога федерального значения
	продольный водоотводный асфальто-бетонный лоток
	водосброс с проезжей части
	очистные сооружения
	водосброс с сети водоотводных лотков
	шумозащитные экраны
	бетонопроизводные конуса
	проектная труба
	подвеска канализации
	система бетонных и пластиковых лотков
	металлическое барьерное ограждение дорожной одежды
	металлическое барьерное ограждение дорожной одежды разделения
	дренажи
Электроснабжение:	
	проектируемая линия электропередач 10 кВ
	проектируемые линии наружного освещения
	трансформаторная подстанция
	существующая линия электропередач 10кВ
Связь:	
	кабельная линия связи
	кабельная линия связи в трубе
	существующая кабельная линия связи
Оборудование АСУДД	
	опора-стойка
	дорожная станция (ДС)
	шкаф коммутационный (ДК)
Условные обозначения границ:	
	границы зон планируемого размещения объекта капитального строительства федерального значения
	границы зон планируемого размещения линейных объектов, подлежащих реконструкции В (без) с изменением их местоположения (линии электропередач 1Б - 10 кВ)
	границы зон планируемого размещения линейных объектов, подлежащих реконструкции В (без) с изменением их местоположения водоотв. сбоку
	границы зон планируемого размещения линейных объектов, подлежащих реконструкции В (без) с изменением их местоположения (инженерные сети)
	границы водоохранной полосы
	границы водного объекта
	границы населенного пункта
	границы лесных кварталов

Условные обозначения:	
Мелиорация	
	дренажи существующей мелиорации
	погонаж на существующем френе
	проектируемый мелиоративный канал

						786/17/102074-ПЗЗ.1.ГЧ
Изм.	Кол.уч.	Лист	N.Док	Подпись	Дата	Строительство автомобильной дороги "А-120 Санкт-Петербург - Псков - Орешник - Невель на участке г. Ленинградской - Ленинградская области - Псковская область - Гдовский район" Этап 1 Строительство мостового перехода через р. Тихковицы на км 9+000 - км 10+000, Ленинградская область
Разработал		Ананьев И.А.			02.2021	
Проверил		Ковалев В.А.			02.2021	Правила землепользования и застройки
Гл.инж.		Шевцов И.В.			02.2021	
						Карта зоны с особенными условиями использования территории, подлежащих реконструкции В-без с изменением их местоположения М-1000
						Стадия: П; Лист: 9; Листов:
						ООО "ГИК "Геоцентрпроект"

Лист согласования

Согласовано

Взам. инв. №

Подп. и дата

Инв. № подл.

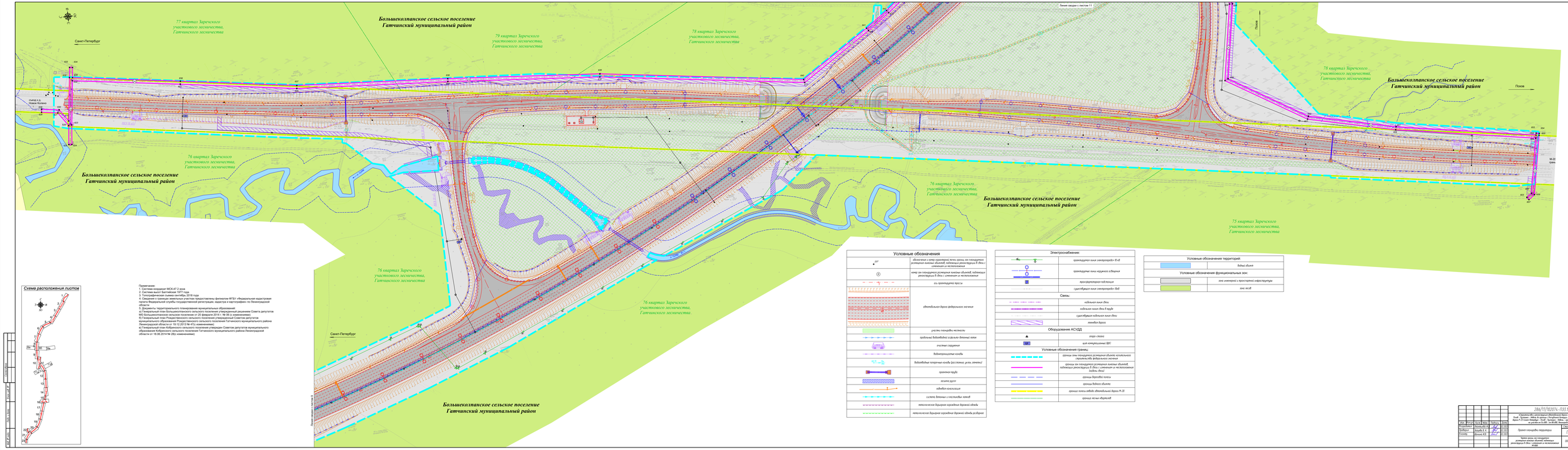

Схема расположения листов

Примечание:
1. Система координат МСК-47 2 зона
2. Система высот Балтийская 1977 года
3. Топографическая съемка сентябрь 2019 года
4) Кадастровый план территории выполнен кадастровыми инженерами ФГБУ «Федеральная кадастровая палата Федеральной службы государственной регистрации, кадастра и картографии» по Ленинградской области
5) Сведения о территориальном планировании муниципальных образований:
а) Генеральный план Большеколпанского сельского поселения утвержденный решением Совета депутатов МО Большеколпанское сельское поселение от 20 февраля 2014 г. № 06 (с изменениями);
б) Генеральный план Рождественского сельского поселения утвержденный Советом депутатов муниципального образования Рождественского сельского поселения Гатчинского муниципального района Ленинградской области от 25.12.2013 № 47 (с изменениями);
в) Генеральный план Кобринского сельского поселения утвержден Советом депутатов муниципального образования Кобринского сельского поселения Гатчинского муниципального района Ленинградской области от 18.06.2014 № 29(с изменениями)

Условные обозначения

237	обозначение и номер объекта(ой) точки сноски (по городскому регистрации объектов капитального строительства и частям объектов, подлежащих реконструкции В-Физ с отменами и частичными)
0	номер зон городского регистрации линейных объектов, подлежащих реконструкции В-Физ с отменами и частичными
	ось транспортного прохода
	автодельфин бруса федерального значения
	участок городского лесничества
	проектный водопроводно-канализационный колодец
	существующие сооружения
	водопроводные гидрантные колодцы
	водопроводные гидрантные колодцы (расстояние уточнить отметки)
	проектная труба
	проектная дуга
	надземная канализация
	сплошная деревянная с глухими воротами
	металлическая барьерная ограждения деревянной обшивкой
	металлическая барьерная ограждения деревянной обшивка разобрана

Электроснабжение:

	проектируемая линия электропередач 0,4 кВ
	проектируемая линия наружного освещения
	трансформаторная подстанция
	существующая линия электропередач 0кВ

Связь:

	кабельная линия связи
	кабельная линия связи в трубе
	существующая кабельная линия связи
	телефонная колонка

Оборудование АСУДД

	радио-стойка
	шкаф контроллерного ДДС

Условные обозначения границ:

	граница зоны планируемого размещения объекта капитального строительства федерального значения
	граница зон планируемого размещения линейных объектов, подлежащих реконструкции В-Физ с отменами и частичными (кадастр. номер)
	граница территории поселка
	граница районов объекта
	граница поселка (объект автодельфин) бруса М-20
	граница поселка (объект)

Условные обозначения территорий:

	водный объект

Условные обозначения функциональных зон:

	зона инженерной и транспортной инфраструктуры
	зона лесов

						786/17/ПЗ2ПЧ.-ПЗ11.1 ГЧ
Изм.	Кол.уч.	Лист	№док.	Подпись	Дата	«Реконструкция автомобильной дороги М-20 «Санкт-Петербург – Псков» – Гдов» (в границах Санкт-Петербурга, Ленинградской области). Этап. Реконструкция автомобильной дороги М-20 «Санкт-Петербург – Псков» – Гдов» на участке км 0+000 км 20+000. Автомобильная дорога»
Разработал		Большаков В.В.			12.22	Проект полосы отвода
Проверил		Бондарь Е.В.			12.22	Стадия Лист Листов
Утверд.		Шевцов И.В.			12.22	Р 11 11
						Чертеж полосы отвода, для определения размеров полосы отводов, подлежащих реконструкции В-Физ с отменами и частичными заменами. ООО "СМК "СибАвтодорпроект"

Согласовано

Взам. инв. №

Подпись и дата

Инв. № подл.

Примечание:
1. Система координат МСК-47 2 зона
2. Система высот Балтийская 1977 года
3. Топографическая съемка сентябрь 2018 года
4. Сведения о границах земельных участках предоставлены филиалом ФГБУ «Федеральная кадастровая палата Федеральной службы государственной регистрации, кадастра и картографии» по Ленинградской области
5. Документы территориального планирования муниципальных образований:
а) Генеральный план Большеколпанского сельского поселения утвержденный решением Совета депутатов Гатчинского муниципального района Ленинградской области от 29.11.2014 г. № 94 (с изменениями)
б) Генеральный план Рождественского сельского поселения утвержденный Советом депутатов муниципального образования Рождественского сельского поселения Гатчинского муниципального района Ленинградской области от 19.12.2013 № 47(с изменениями);
в) Генеральный план Кобринского сельского поселения утвержден Советом депутатов муниципального образования Кобринского сельского поселения Гатчинского муниципального района Ленинградской области от 18.06.2014 № 28(с изменениями)

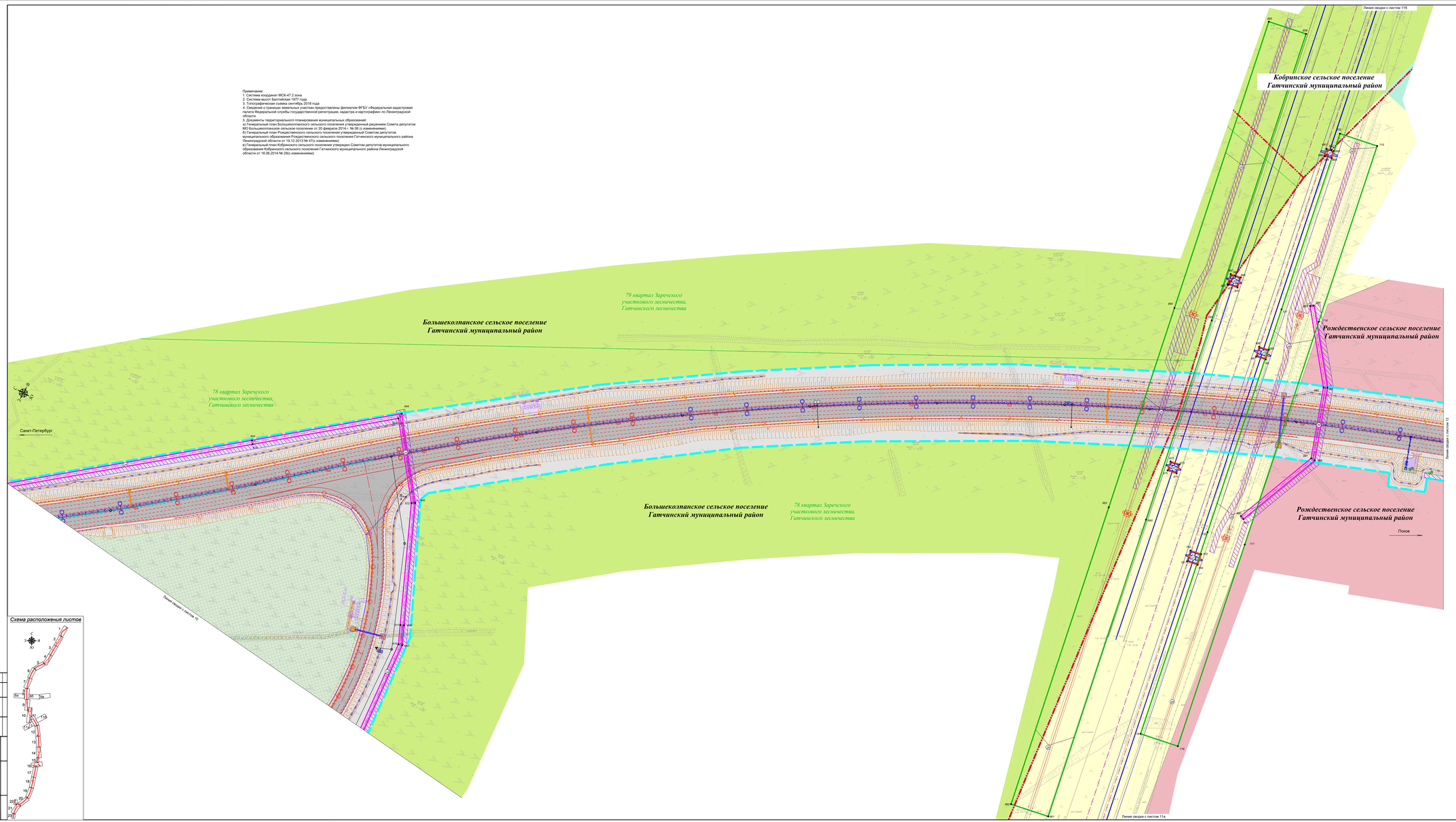

Условные обозначения

297	обозначение и номер характерной точки границ зон планируемого размещения линейных объектов, подлежащих реконструкции в связи с изменением их местоположения
1	номер зон планируемого размещения линейных объектов, подлежащих реконструкции в связи с изменением их местоположения
	ось проектируемого проезда
	автомобильная дорога федерального значения
	участки планировки местности
	продольный водоотводный железобетонный лоток
	очистные сооружения
	водоотводные поперечные кюветы (расстояние, уклон, отметки)
	проектная труба
	подземная канализация
	система бетонных и пластиковых лотков
	металлическое барьерное ограждение дорожной одежды
	металлическое барьерное ограждение дорожной одежды разделения
Электроснабжение:	
	проектируемая линия электропередач 10 кВ
	проектируемые линии наружного освещения
	трансформаторная подстанция
	линия электропередач 6/0.38 кВ, подлежащая переносу из зоны планируемого размещения объекта капитального строительства
	линия электропередач 6/0.10 кВ, подлежащая переносу из зоны планируемого размещения объекта капитального строительства
	существующая линия электропередач 0кВ
	существующая линия электропередач 10 кВ
	существующая линия электропередач 330 кВ
Связь:	
	кабельная линия связи
	кабельная линия связи в трубе
	существующая кабельная линия связи
	ливневая дорога
Оборудование АСУДД	
	опора стойка
	дорожная станция ДС1
	шкаф коммутационный ШК1
Условные обозначения границ:	
	границы зон планируемого размещения объектов капитального строительства федерального значения
	границы муниципальных образований
	граница лесных кварталов
Условные обозначения границ зон планируемого размещения линейных объектов, подлежащих реконструкции в связи с изменением их местоположения федерального значения:	
	линии электропередач напряжением 330 кВ
Условные обозначения границ зон планируемого размещения линейных объектов, подлежащих реконструкции в связи с изменением их местоположения регионального и местного значения:	
	линии электропередач напряжением 6-10 кВ
	кабель связи
Условные обозначения функциональных зон:	
	зона инженерной и транспортной инфраструктуры
	зона лесов
	зона производственных объектов IV-V класса опасности
	зона сельскохозяйственного использования

Схема расположения листов

Изм.	Кол.уч.	Лист.	N.док.	Подпись	Дата
Разработал		Ахмеджанов И.Ф.			02.2021
Проверил		Бадрина Е.А.			02.2021
Утверд.		Шишкин А.В.			02.2021

286/17/10/2074-ПЗЗ.1 ГЧ

Установление и изменение границ населенных пунктов Кобринское, Рождественское, Большеколпанское Гатчинского муниципального района Ленинградской области

Проект планировки территории

Стадия	Лист	Листов
ДПТ	11	

Чертеж границ зон планируемого размещения линейных объектов, подлежащих реконструкции в связи с изменением их местоположения

ООО "ГИК "Геоинформпроект"

Согласовано:

Взам. инв. №

Подпись и дата

Инв. № подл.

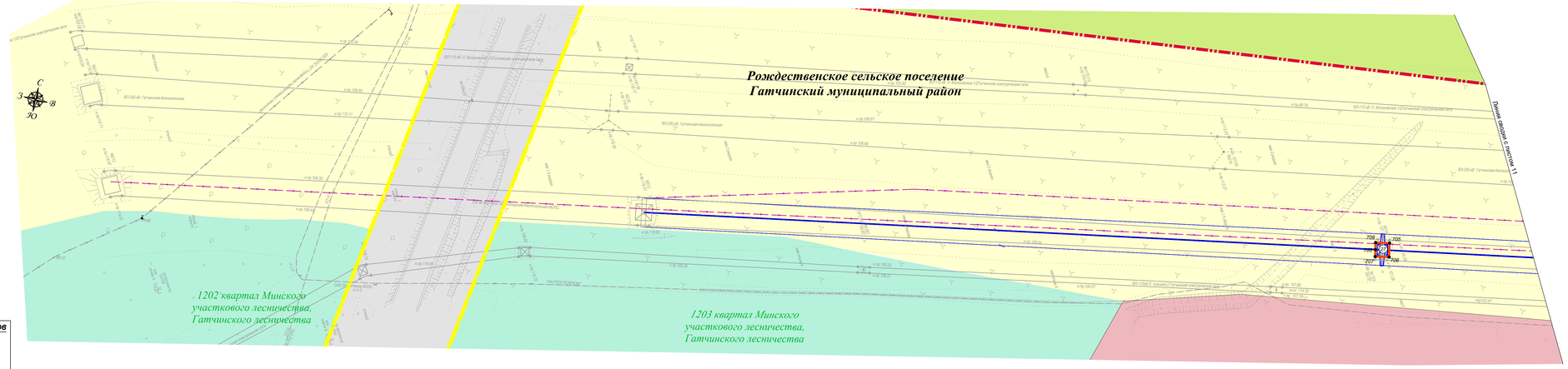

Условные обозначения

54

237	обозначение и номер характерной точки границ зон планируемого размещения линейных объектов, подлежащих реконструкции в связи с изменением их местоположения
8	номер зон планируемого размещения линейных объектов, подлежащих реконструкции в связи с изменением их местоположения
Электроснабжение:	
	линия электропередач ВЛ 330 кВ, подлежащие переносу из зоны планируемого размещения объекта капитального строительства
	существующая линия электропередач 330 кВ
Связь:	
	кабельная линия связи
	существующая кабельная линия связи
Условные обозначения границ:	
	границы муниципальных образований
	граница лесных кварталов
	граница полосы отвода автомобильной дороги М-20
Условные обозначения границ зон планируемого размещения линейных объектов, подлежащих реконструкции в связи с изменением их местоположения федерального значения:	
	линии электропередач напряжением 330 кВ
Условные обозначения функциональных зон:	
	зона инженерной и транспортной инфраструктуры
	зона защитных лесов
	зона производственных объектов IV-V класса опасности
	зона сельскохозяйственного использования

Схема расположения листов

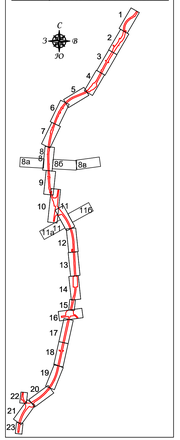

Примечание:
1. Система координат МСК-47 2 зона
2. Система высот Балтийская 1977 года
3. Топографическая съемка сентябрь 2018 года
4. Сведения о границах земельных участках предоставлены филиалом ФГБУ «Федеральная кадастровая палата Федеральной службы государственной регистрации, кадастра и картографии» по Ленинградской области
5. Документы территориального планирования муниципальных образований:
а) Генеральный план Большеколпанского сельского поселения утвержденный решением Совета депутатов МО Большеколпанское сельское поселение от 20 февраля 2014 г. № 06 (с изменениями)
б) Генеральный план Рождественского сельского поселения утвержденный Советом депутатов муниципального образования Рождественского сельского поселения Гатчинского муниципального района Ленинградской области от 19.12.2013 № 47(с изменениями)
в) Генеральный план Кобринского сельского поселения утвержден Советом депутатов муниципального образования Кобринского сельского поселения Гатчинского муниципального района Ленинградской области от 18.06.2014 № 28(с изменениями)

						286/17/102074-ПЗЗ.1. ГЧ
						«Строительство и реконструкция автомобильной дороги М-20 Санкт-Петербург - Псков - Пустошка - Невель до границы с Республикой Беларусь. Реконструкция автомобильной дороги Р-21 Санкт-Петербург - Псков - Пустошка - Невель - граница с Республикой Беларусь» на участке км 54+000 - км 88+000, Ленинградская область»
Изм.	Кол.уч.	Лист	Nдок.	Подпись	Дата	
Разработал		Леонтьева И.А.			02.2021	Проект планировки территории
Проверил		Зощенко В. А.			02.2021	
Н.контр.		Шишкина И.В.			02.2021	
						Чертеж границ зон планируемого размещения линейных объектов, подлежащих реконструкции в связи с изменением их местоположения М1:1000

Стадия	Лист	Листов
ДПТ	11а	

ООО "ГИИ "Севзапдорпроект"

Согласовано

Взам. инв. №

Подп. и дата

Инв. № подл.

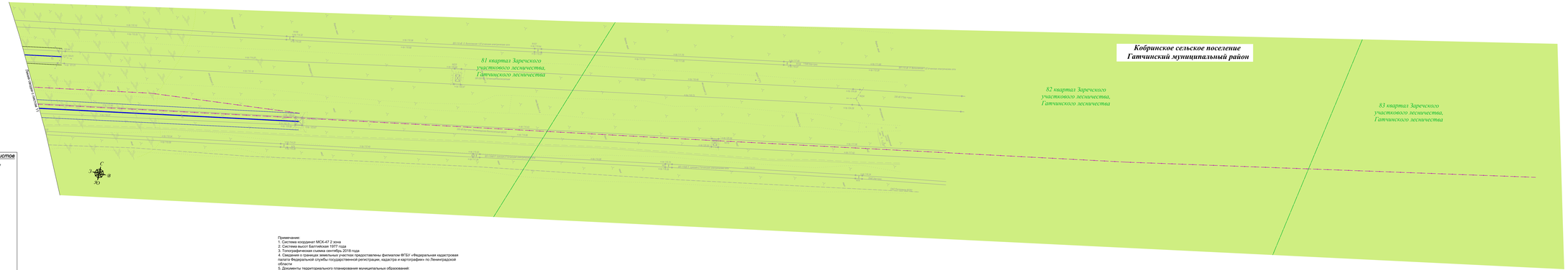

Примечание:
1. Система координат МСК-47 2 зона
2. Система высот Балтийская 1977 года
3. Топографическая съемка сентябрь 2018 года
4. Сведения о границах земельных участков предоставлены филиалом ФГБУ «Федеральная кадастровая палата» Федеральной службы государственной регистрации, кадастра и картографии» по Ленинградской области
5. Документы территориального планирования муниципальных образований:
а) Генеральный план Большеколпанского сельского поселения утвержденный решением Совета депутатов МО Большеколпанское сельское поселение от 20 февраля 2014 г. № 06 (с изменениями);
б) Генеральный план Рождественского сельского поселения утвержденный Советом депутатов муниципального образования Рождественского сельского поселения Гатчинского муниципального района Ленинградской области от 19.12.2013 № 47(с изменениями);
в) Генеральный план Кобринского сельского поселения утвержден Советом депутатов муниципального образования Кобринского сельского поселения Гатчинского муниципального района (Ленинградской области от 18.06.2014 № 28(с изменениями)

Схема расположения листов

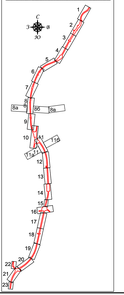

Согласовано

Взам. инв. №

Подп. и дата

Инв. № подл.

Условные обозначения

Электроснабжение:	
	линия электропередач ВЛ 330 кВ, подлежащая переносу из зоны планируемого размещения объекта капитального строительства
	существующая линия электропередач 330 кВ
Связь:	
	кабельная линия связи
	существующая кабельная линия связи
Условные обозначения границ:	
	граница лесных кварталов
Условные обозначения функциональных зон:	
	зона лесов

Изм.	Кол.уч.	Лист	N док.	Подпись	Дата	286/11/102074-ПЗЗ.1.ГЧ			
						«Строительство и реконструкция автомобильной дороги М-20 Санкт-Петербург - Псков - Пустошка - Невель - Витебск с заходом в Республику Беларусь (Новобыховичи burо-А-ПС Санкт-Петербург - Псков - Пустошка - Невель - граница с Республикой Беларусь на участке км 0+000 - км 90+000, Невельский р-н, Витебская обл.»			
Разработал		Большаков И.В.			02.2021	Раздел	Лист	Листов	
Проверил		Шарова Е.А.			02.2021	Проект планировки территории	ДПТ	115	
Н.контр.		Шонин И.В.			02.2021				
						Чертеж зоны для планируемого размещения линейных объектов: подземных резервуаров R-Max с линейным и нелинейным мотом	ООО "ГИИ "СибЭнергопроект"		

Взам. инв. №

Подп. и дата

Инв. № подл.

Условные обозначения

	ось проектируемого проезда
	автомобильная дорога федерального значения
	участки планировки местности
	продольный водоотводный асфальто-бетонный лоток
28,00	водосброс с проезжей части
	монолитобетонные полосы
	шумозащитные экраны
	водоотводные кюветы
	каменно-земляной фильтр
	проектная труба
	дренажная канализация
	металлическое барьерное ограждение дорожной одежды
Электроснабжение:	
	проектируемая линия электропередач 10 кВ
	проектируемые линии наружного освещения
	трансформаторная подстанция
	существующая линия электропередач 10кВ
Связь:	
	кабельная линия связи
	кабельная линия связи в трубе
	существующая кабельная линия связи
Оборудование АСУДД	
	п- образная опора
	опора -стойка
	дорожная станция ЦСТ
	шкаф коммутационный ШКО
Условные обозначения границ:	
	границы зон планируемого размещения объекта капитального строительства федерального значения
	граница населенного пункта
	граница лесных кварталов

Лист 6 см. лист 7

Лист 5 см. лист 4

Санкт-Петербург

Рождественское сельское поселение
Гатчинский муниципальный район

1204 квартал Минского участкового лесничества, Гатчинского лесничества

1204 квартал Минского участкового лесничества, Гатчинского лесничества

1204 квартал Минского участкового лесничества, Гатчинского лесничества

Рождественское сельское поселение
Гатчинский муниципальный район

1204 квартал Минского участкового лесничества, Гатчинского лесничества

д. Новое Поддубье

Псков

Схема расположения листов

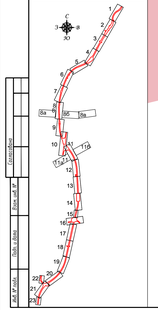

Примечание:
1. Система координат МСК-47 2 зона
2. Система высот балтийская 1977 года
3. Топографическая съемка сентябрь 2018 года
4. Сведения о границах земельных участков предоставлены филиалом ФГБУ «Федеральная кадастровая палата» Федеральной службы государственной регистрации, кадастра и картографии» по Ленинградской области
5. Документы территориального планирования муниципальных образований:
а) Генеральный план Большеколпанского сельского поселения утвержденный решением Совета депутатов МО Большеколпанское сельское поселение от 20 февраля 2014 г. № 06 (с изменениями)
б) Генеральный план Рождественского сельского поселения утвержденный Советом депутатов муниципального образования Рождественского сельского поселения Гатчинского муниципального района Ленинградской области от 19.12.2013 № 47(с изменениями)
в) Генеральный план Кобринского сельского поселения утвержден Советом депутатов муниципального образования Кобринского сельского поселения Гатчинского муниципального района Ленинградской области от 18.06.2014 № 29(с изменениями)

Условные обозначения функциональных зон:

	зона застройки индивидуальными жилыми домами
	зона инженерной и транспортной инфраструктуры
	зона производственных объектов IV-V класса опасности
	зона сельскохозяйственного использования
	зона защитных лесов

						786/17/102074-ПЗЗ.1.ГЧ			
Изм.	Кол.уч.	Лист	N Док.	Подпись	Дата	«Строительство реконструкция автомобильных дорог М-20 Санкт-Петербург - Псков - Бурачки - Невель на границе с Республикой Беларусь, Реконструкция автомобильных дорог Р-23 Санкт-Петербург - Гдов - граница Республики Беларусь на участке км 0+000 - км 86+000 Ленинградская область»				
Разработал		Ананьева И.Д.			02.2021				
Проверил		Воробьёв В.А.			02.2021	Проект планировки территории	Стадия	Лист	Листов
Гл.инж.		Шевцов И.В.			02.2021		П	12	
						Чертёж границ зон планируемого размещения линейных объектов, подлежащих реконструкции 9 (Схема) (отмеченных на региональной основе)	ООО "ГИИ "Гипрогорстроя"		

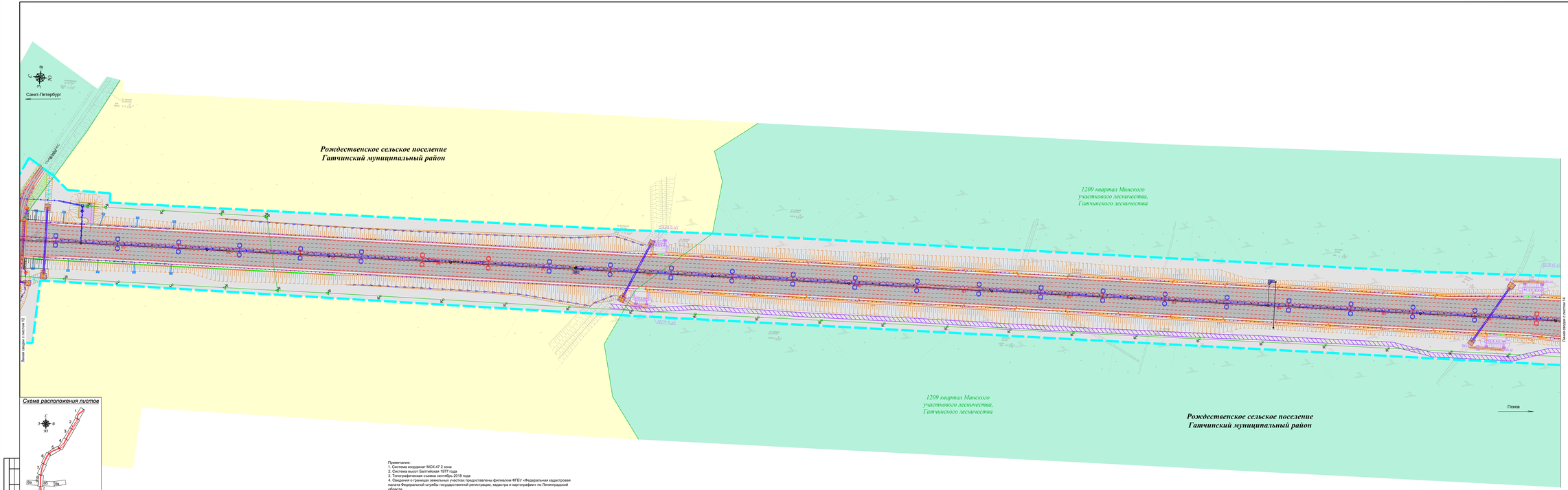

Условные обозначения

57

- ось проектируемой трассы
- автомобильная дорога федерального значения
- участки планировки местности
- продольный водоотводный асфальто-бетонный лоток
- водосброс с проезжей части
- очистные сооружения
- лежнёвая дорога
- шумозащитные экраны
- каркасно-засыпной фильтр
- водоотводные прибрежные канавы (постоянные, уклон: отливные)
- проектная труба
- дождевая канализация
- система бетонных и пластиковых лотков
- металлическое барьерное ограждение дорожной одежды
- металлическое барьерное ограждение дорожной одежды разборное

Электроснабжение:

- проектируемая линия электропередач 10 кВ
- проектируемые линии наружного освещения
- трансформаторная подстанция
- существующая линия электропередач 10кВ

Связь:

- кабельная линия связи
- кабельная линия связи в трубе
- существующая кабельная линия связи

Оборудование АСУДД

- опора-стойка
- шкаф контроллерный (ШК)

Условные обозначения границ:

- границы зоны планируемого размещения объекта капитального строительства федерального значения
- границы лесных кварталов

Условные обозначения функциональных зон:

- зона инженерной и транспортной инфраструктуры
- зона сельскохозяйственного использования
- зона защитных лесов

Схема расположения листов

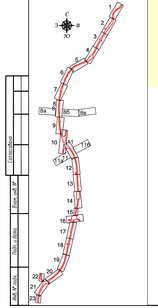

Примечание:
1. Система координат МСК-47 2 зона
2. Система высот Балтийская 1977 года
3. Топографическая съемка сентябрь 2018 года
4. Сведения о границах земельных участках предоставлены филиалом ФГБУ «Федеральная кадастровая палата Федеральной службы государственной регистрации, кадастра и картографии» по Ленинградской области
5. Документы территориального планирования муниципальных образований:
а) Генеральный план Большеколпанского сельского поселения утвержденный решением Совета депутатов МО Большеколпанское сельское поселение от 20 февраля 2014 г. № 06 (с изменениями)
б) Генеральный план Рождественского сельского поселения утвержденный Советом депутатов Рождественского сельского поселения Гатчинского муниципального образования Гатчинского муниципального района Ленинградской области от 19.12.2013№ 470(изменениями)
в) Генеральный план Кобринского сельского поселения утвержден Советом депутатов муниципального образования Кобринского сельского поселения Гатчинского муниципального района Ленинградской области от 18.06.2014 № 28(с изменениями)

						786/17/202074-ПЗЗ.1.ГЧ			
						«Строительство реконструкция автомобильной дороги М-20 Санкт-Петербург - Псков - Эстония - Рига на границе с Республикой Беларусь. Реконструкция автомобильной дороги Гатчина - Ивановка - Ивановка - Ивановка

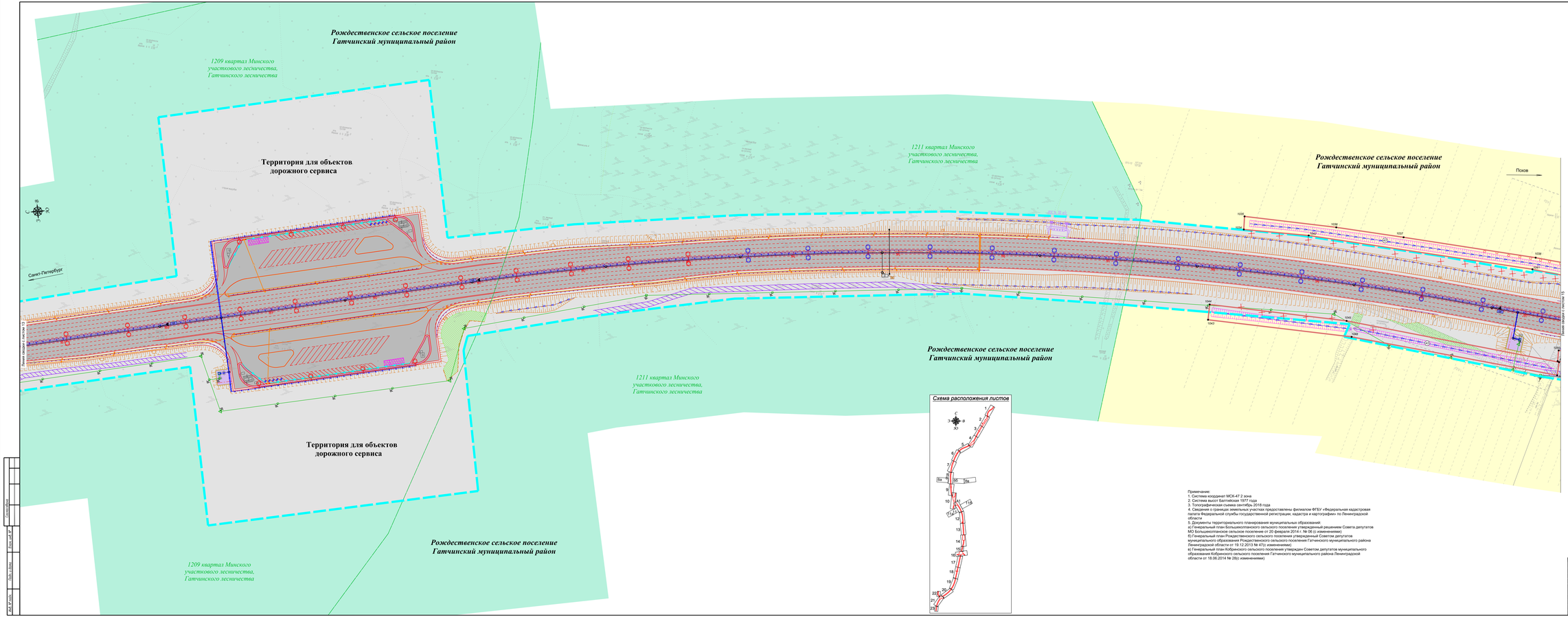

Примечание:
1. Система координат МСК-47 2 зона
2. Система высот Балтийская 1977 года
3. Топографическая съемка сентябрь 2018 года
4. Сведения о границах земельных участков предоставлены филиалом ФГБУ «Федеральная кадастровая палата Федеральной службы государственной регистрации, кадастра и картографии» по Ленинградской области
5. Документы территориального планирования муниципальных образований:
а) Генеральный план Большеколпанского сельского поселения утвержденный решением Совета депутатов МО Большеколпанское сельское поселение от 20 февраля 2014 г. № 06 (с изменениями)
б) Генеральный план Рождественского сельского поселения утвержденный Советом депутатов муниципального образования Рождественского сельского поселения Гатчинского муниципального района Ленинградской области от 19.12.2013 № 47(с изменениями)
в) Генеральный план Кобринского сельского поселения утвержден Советом депутатов муниципального образования Кобринского сельского поселения Гатчинского муниципального района Ленинградской области от 18.06.2014 № 26(с изменениями)

Условные обозначения

237	обозначение и номер характерной точки границы зон планируемого размещения линейных объектов, подлежащих реконструкции 8 (без) с отметками их местоположения
⑥	номер зон планируемого размещения линейных объектов, подлежащих реконструкции 8 (без) с отметками их местоположения
	ось проектируемого проезда
	автомобильная дорога федерального значения
	участки планировки местности
	пропуски пешеходные дорожки
	продольный водоотводный асфальто-бетонный лоток
	очистные сооружения
	лежнёвая дорога
	эстакада
	ливневая канализация
	система бетонных и пластиковых лотков
	металлическое барьерное ограждение дорожной одежды
	металлическое барьерное ограждение дорожной одежды разборное
	перильное ограждение
Электроснабжение:	
	проектируемая линия электропередач 10 кВ
	проектируемое линия наружного освещения
	трансформаторная подстанция
	существующая линия электропередач 6кВ
Связь:	
	кабельная линия связи
	кабельная линия связи в траве
	существующая кабельная линия связи
Оборудование АСУДД	
	опора-стойка
ВС	дорожная станция ВСТ
ШК	шкаф контроллерный ШКК
Условные обозначения границ;	
	границы зон планируемого размещения объекта капитального строительства федерального значения
	границы зон планируемого размещения линейных объектов, подлежащих реконструкции 8 (без) с отметками их местоположения (некоординируемые системы)
	граница лесных кварталов
Условные обозначения функциональных зон:	
	зона инженерной и транспортной инфраструктуры
	зона сельскохозяйственного использования
	зона защитных лесов
Мелиорация	
	аномалии существующей мелиорации
	колодцы на существующей дрене
	проектируемый мелиоративный канал

						786/17/102074-ПЗЗ.1 ГЧ			
						«Строительство реконструкция автомобильной дороги М-20 Санкт-Петербург - Псков - Граница - Рига, 8 км.(отвод к Республике Беларусь, Ленинградская автомобильная дорога Р-23 Санкт-Петербург - Гдов - граница Республики Эстония) Российской Федерации на участке км 0+000 - км 90+000, Волосовского района»			
Изм.	Кол.уч.	Лист	N Док.	Подпись	Дата				
Разработал		Ананьева И.А.			02.2021	Проект планировки территории	Стадия	Лист	Листов
Проверил		Ворцель В.А.			02.2021		П	14	
Гл.инж.		Шевцов И.В.			02.2021				
						Чертеж зоны по планировке размещения линейных объектов, подлежащих реконструкции 8 (без) с отметками их местоположения ЖШ-ШШ	ООО "ГИК "Геоцентрпроект"		

Согласовано

Взам.инв.№

Подп. и дата

Инв.№ подл.

Санкт-Петербург

Псков

Линия сводки с листом 14

Линия сводки с листом 16

1039
1040
1051
1052
1053

Рождественское сельское поселение
Гатчинский муниципальный район

Рождественское сельское поселение
Гатчинский муниципальный район

Схема расположения листов

1 2 3 4 5 6 7 8 8а 8б 8в 9 10 11 11а 11б 12 13 14 15 16 17 18 19 20 21 22 23

Примечание:
1. Система координат МСК-47 2 зона
2. Система высот Балтийская 1977 года
3. Топографическая съемка сентябрь 2018 года
4. Сведения о границах земельных участках предоставлены филиалом ФГБУ «Федеральная кадастровая палата Федеральной службы государственной регистрации, кадастра и картографии» по Ленинградской области
5. Документы территориального планирования муниципальных образований:
а) Генеральный план Большеколпанского сельского поселения утвержденный решением Совета депутатов МО Большеколпанское сельское поселение от 20 февраля 2014 г. № 06 (с изменениями)
б) Генеральный план Рождественского сельского поселения утвержденный Советом депутатов муниципального образования Рождественского сельского поселения Гатчинского муниципального района Ленинградской области от 19.12.2013 № 47(с изменениями)
в) Генеральный план Кобринского сельского поселения утвержден Советом депутатов муниципального образования Кобринского сельского поселения Гатчинского муниципального района Ленинградской области от 18.06.2014 № 28(с изменениями)

Условные обозначения:	
Мелиорация	
	демонтаж существующей мелиорации
	заглушка на существующей дрене
	проектируемый мелиоративный канал

Условные обозначения

237	обозначение и номер характерной точки границ зон планируемого размещения линейных объектов, подлежащих реконструкции в связи с изменением их местоположения
8	номер зон планируемого размещения линейных объектов, подлежащих реконструкции в связи с изменением их местоположения
	ось проектируемой трассы
6В	автомобильная дорога федерального значения
	продольный водоотводной асфальто-бетонный лоток
	очистные сооружения
	лежневая дорога
	проектная труба
	ливневая канализация
	металлическое барьерное ограждение дорожной одежды
	металлическое барьерное ограждение дорожной одежды разборное
Электроснабжение:	
	проектируемая линия электропередач 10 кВ
	проектируемые линии наружного освещения
	трансформаторная подстанция
	существующая линия электропередач 10кВ
Оборудование АСУДД	
ДС	дорожная станция (ДС)
ЩК	щит коммутационный (ЩК)
Условные обозначения функциональных зон:	
	зона инженерной и транспортной инфраструктуры
	зона сельскохозяйственного использования
Условные обозначения границ:	
	границы зоны планируемого размещения объекта капитального строительства федерального значения
	границы зон планируемого размещения линейных объектов, подлежащих реконструкции в связи с изменением их местоположения (мелиоративные системы)

Согласовано

Взам. инв. №

Подп. и дата

Инв. № подл.

Изм.	Кол.уч.	Лист.	Nдок.	Подпись	Дата
Разработал		Леонтьева И.А.			02.202
Проверил		Зайцева В. А.			02.202
Н.контр.		Шанина И.В.			02.202

286/17/102074-ПЗ3.1. ГЧ

«Строительство и реконструкция автомобильной дороги М-20 Санкт-Петербург - Псков - Пустошка - Невель до границы с Республикой Беларусь. Реконструкция автомобильной дороги Р-23 Санкт-Петербург - Псков - Пустошка - Невель - граница с Республикой Белоруссия на участке км 54+000 - км 80+000, Ленинградская область»

Проект планировки территории

Стадия	Лист	Листов
П	15	

Чертеж границ зон планируемого размещения линейных объектов, подлежащих реконструкции в связи с изменением их местоположения
М1:1000

ООО "ПИИ "Севзапдорпроект"

Схема расположения листов

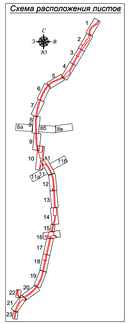

Условные обозначения границ:	
	границы зон планируемого размещения объекта капитального строительства федерального значения
	границы зон планируемого размещения линейных объектов, подлежащих реконструкции В связи с изменением их местоположения (линии электропередач Б4 – П6 кВ)
	границы зон планируемого размещения линейных объектов, подлежащих реконструкции В связи с изменением их местоположения (водовод (труба))
Условные обозначения функциональных зон:	
	зона инженерной и транспортной инфраструктуры
	зона сельскохозяйственного использования

Примечание:
1. Система координат МСК-47 2 зона
2. Система высот Балтийская 1977 года
3. Топографическая съемка сентябрь 2018 года
4. Сведения о границах земельных участков предоставлены филиалом ФГБУ «Федеральная кадастровая палата Федеральной службы государственной регистрации, кадастра и картографии» по Ленинградской области
5. Документы территориального планирования муниципальных образований:
а) Генеральный план Большеколпанского сельского поселения утвержденный решением Совета депутатов МО Большеколпанское сельское поселение от 20 февраля 2014 г. № 06 (с изменениями)
б) Генеральный план Рождественского сельского поселения утвержденный Советом депутатов муниципального образования Рождественского сельского поселения Гатчинского муниципального района Ленинградской области от 19.12.2013 № 47(с изменениями)
в) Генеральный план Кобринского сельского поселения утвержден Советом депутатов муниципального образования Кобринского сельского поселения Гатчинского муниципального района Ленинградской области от 18.06.2014 № 28(с изменениями)

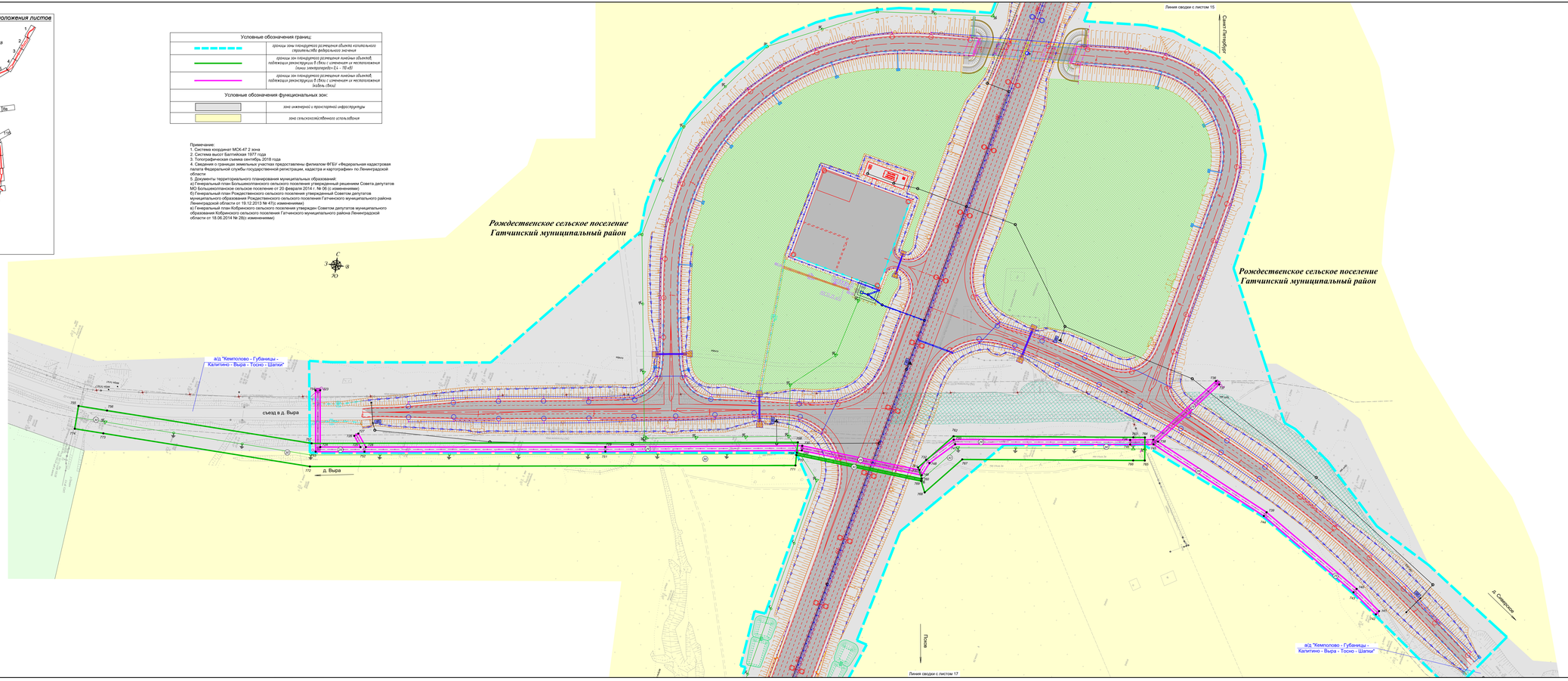

Условные обозначения

237	обозначение и номер характерной точки границы зон планируемого размещения линейных объектов, подлежащих реконструкции В связи с изменением их местоположения
6	номер зон планируемого размещения линейных объектов, подлежащих реконструкции В связи с изменением их местоположения
	ось проектируемой трассы
	автомобильная дорога федерального значения
	участки планировки местности
	участки рекультивации
	продольный водоотводный асфальто-бетонный лоток
	водосброс с проезжей части
	очистные сооружения
	водоотводные кюветы
	водоотводные поперечные канавы (расстояние, уклон, отметки)
	проектная труба
	труб-отстойник
	лотковая канализация
	система бетонных и пластиковых лотков
	металлическое барьерное ограждение дорожной одежды
	дренажи
Электроснабжение:	
	проектируемая линия электропередач 10 кВ
	проектируемые линии наружного освещения
	трансформаторная подстанция
	существующая линия электропередач 6кВ
Связь:	
	кабельная линия связи
	кабельная линия связи в трубе
	существующая кабельная линия связи
Оборудование АСУДД	
	опора-стойка
ШК	шкаф коммутационный (ШК)

							786/17/102074-ПЗЗ.1.ГЧ				
Изм.	Кол.уч.	Лист	N.док	Подпись	Дата		«Строительство реконструкция автомобильной дороги "А-120 Санкт-Петербург - Гатчина - Тосно - Мга" на границе с Республикой Беларусь - Ленинградская область - Республика Беларусь (Витебская область) - Российская Федерация (Республика Беларусь на участке от Ст-ЦВТ - км 84-000) Ленинградская область				
Разработал		Гринштейн И.Ф.			02.2021						
Проверил		Шорина Е.А.			02.2021		Проект планировки территории	Стадия	Лист	Листов	
Гл.инж.		Шонина И.В.			02.2021			П	16		
							Чертеж зоны зон планируемого размещения линейных объектов подлежащих реконструкции В связи с изменением их местоположения М1:500	ООО "ГИИ "Гельдиндорпроект"			

Согласовано

Взам. инв. №

Подп. и дата

Инв. № подл.

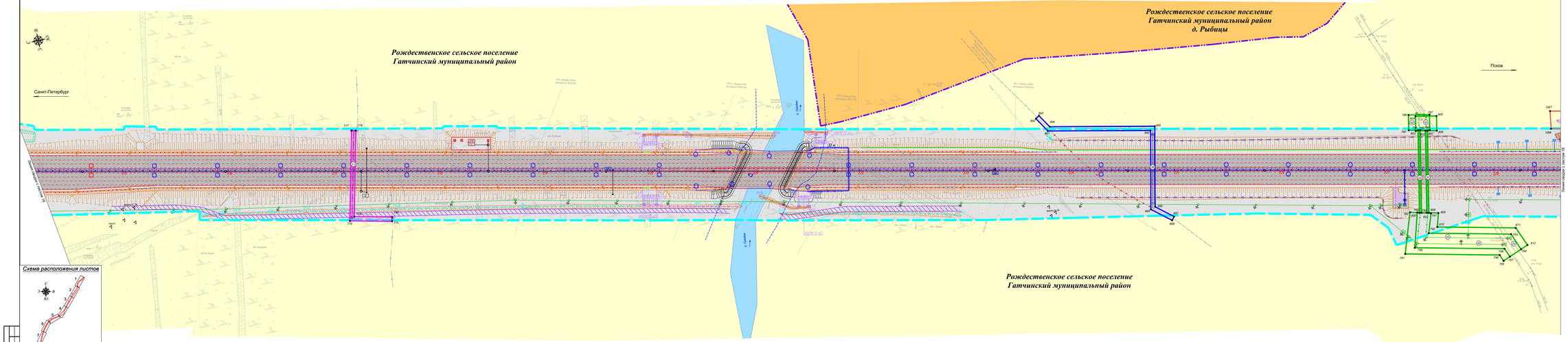

Схема расположения листов

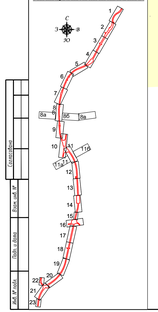

Примечания:
1. Система координат МСК-47 2 зона
2. Высоты даны в системе Балтийская 1977 года
3. Топографическая съемка сентябрь 2018 года
4. Сведения о границах земельных участков предоставлены филиалом ФГБУ «Федеральная кадастровая палата Федеральной службы государственной регистрации, кадастра и картографии» по Ленинградской области
5. Документы территориального планирования муниципальных образований:
а) Генеральный план Большеколпанского сельского поселения утвержденный решением Совета депутатов МО Большеколпанское сельское поселение от 20 февраля 2014 г. № 06 (с изменениями);
б) Генеральный план Рождественского сельского поселения утвержденный Советом депутатов муниципального образования Рождественского сельского поселения Гатчинского муниципального района Ленинградской области от 18.12.2013 № 47(с изменениями);
в) Генеральный план Кобринского сельского поселения утвержден Советом депутатов муниципального образования Кобринского сельского поселения Гатчинского муниципального района Ленинградской области от 18.06.2014 № 28(с изменениями)

Условные обозначения

61

237	обозначение и номер характерной точки границ зон планируемого размещения линейных объектов, подлежащих реконструкции 8 (8км) с изменением их местоположения
1	номер зон планируемого размещения линейных объектов, подлежащих реконструкции 8 (8км) с изменением их местоположения
	ось проектируемой трассы
	автомобильная дорога федерального значения
	продольный водоотводный асфальто-бетонный лоток
	водосброс с проезжей части
	очистные сооружения
	лесная дорога
	шумозащитные экраны
	водонепроницаемые кюветы
	водоотводные поперечные кюветы (расстояние, уклон, отметки)
	труб-отстойник
	ливневая канализация
	система бетонных и пластиковых лотков
	металлическое барьерное ограждение дорожной одежды
	металлическое барьерное ограждение дорожной одежды разделения
	дренажи
Электроснабжение:	
	проектируемая линия электропередач 10 кВ
	проектируемая линия наружного освещения
	трансформаторная подстанция
	существующая линия электропередач 10кВ
Связь:	
	кабельная линия связи
	кабельная линия связи в трубе
	существующая кабельная линия связи
Оборудование АСУДД	
	опора-стойка
	дорожная станция (ДС)
	шкаф коммутационный (ШК)
Условные обозначения границ:	
	границы зон планируемого размещения объекта капитального строительства федерального значения
	границы зон планируемого размещения линейных объектов, подлежащих реконструкции 8 (8км) с изменением их местоположения (линии электропередач 0,4 - 110 кВ)
	границы зон планируемого размещения линейных объектов, подлежащих реконструкции 8 (8км) с изменением их местоположения (газопроводы)
	границы зон планируемого размещения линейных объектов, подлежащих реконструкции 8 (8км) с изменением их местоположения (водоотводы, связь)
	границы водного лимита
	границы водного объекта
	граница населенного пункта
Условные обозначения территорий:	
	водный объект
Условные обозначения функциональных зон:	
	зона застройки индивидуальными жилыми домами
	зона инженерной и транспортной инфраструктуры
	зона сельскохозяйственного использования

						284/17/ПОЗ074-ПЗЗ.1.ГЧ			
Изм.	Кол.уч.	Лист	N Док.	Подпись	Дата	Корректировка проекта планировки территории, утвержденного Р-23 Санкт-Петербург - Псков - Граница с Республикой Беларусь. Реконструкция автомобильной дороги Р-23 Санкт-Петербург - Псков - Граница с Республикой Беларусь на участке от 0км 000 - км 90,000 Ленинградской области				
Разработал		Ермолаева И.Ф.			02.2021				
Проверил		Воробьев В.А.			02.2021	Проект планировки территории	Стадия	Лист	Листов
Гл.инж.		Шевцов И.В.			02.2021		П	17	
						Чертеж границ зон планируемого размещения линейных объектов подлежащих реконструкции 8 (8км) с изменением их местоположения ЖШШ	ООО "ГИИ "Гипрокуздорпроект"		

Согласовано

Взам. инв. №

Инв. № подл.

Подпись и дата

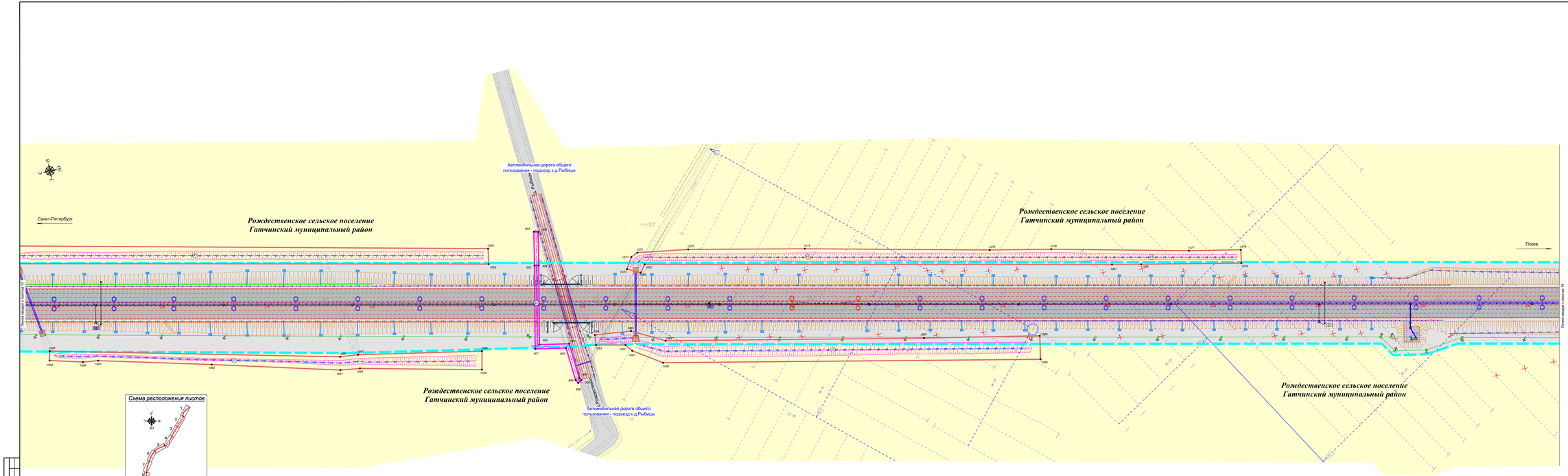

Примечание:
1. Система координат МСК-47 2 зона
2. Система высот Балтийская 1977 года
3. Топографическая съемка сентябрь 2018 года
4. Сведения о границах земельных участков предоставлены филиалом ФГБУ «Федеральная кадастровая палата Федеральной службы государственной регистрации, кадастра и картографии» по Ленинградской области
5. Документы территориального планирования муниципальных образований:
а) Генеральный план Большеколпанского сельского поселения утвержденный решением Совета депутатов МО Большеколпанское сельское поселение от 20 февраля 2014 г. № 06 (с изменениями)
б) Генеральный план Рождественского сельского поселения утвержденный Советом депутатов муниципального образования Рождественского сельского поселения Гатчинского муниципального района Ленинградской области от 19.12.2013 № 47(с изменениями)
в) Генеральный план Кобринского сельского поселения утвержден Советом депутатов муниципального образования Кобринского сельского поселения Гатчинского муниципального района Ленинградской области от 18.06.2014 № 28(с изменениями)

Условные обозначения

62

237	обозначение и номер характерной точки границ зон планируемого размещения линейных объектов, подлежащих реконструкции 8 (8кв) с изменением их местоположения
6	номер зон планируемого размещения линейных объектов, подлежащих реконструкции 8 (8кв) с изменением их местоположения
	ось проектируемой трассы
8а	автомобильная дорога федерального значения
	продольный водоотводный асфальто-бетонный лоток
ПК 29+00	водосброс с проезжей части
	шумозащитные экраны
	водоотводные лотки
	проектная труба
	металлическое барьерное ограждение дорожной одежды
Электроснабжение:	
	проектируемая линия электропередач 10 кВ
	проектируемые линии наружного освещения
	трансформаторная подстанция
	существующая линия электропередач 6кВ
Оборудование АСУДД	
	опора -стойка
ВДС	видеокамера стационар (ВДС)
ШК	шкаф коммутационный (ШК)
Условные обозначения границ:	
	границы зон планируемого размещения объекта капитального строительства федерального значения
	границы зон планируемого размещения линейных объектов, подлежащих реконструкции 8 (8кв) с изменением их местоположения (кабель связи)
	границы зон планируемого размещения линейных объектов, подлежащих реконструкции 8 (8кв) с изменением их местоположения (инженерные системы)
Условные обозначения функциональных зон:	
	автомобильная дорога местного значения
	зона сельскохозяйственного использования
Мелиорация	
	дренаж существующей мелиорации
	колодцы на существующей дрене
	проектируемые мелиоративные каналы

							286/17/102074-ПЗЗ.1.ГЧ		
							«Строительство с реконструкцией автомобильной дороги М-20 Санкт-Петербург - Псков - Пустошка - Невель на участке с Республикой Беларусь. Реконструкция автомобильной дороги М-20 Санкт-Петербург - Псков - Пустошка - Невель на участке с Республикой Беларусь от участка № 5-ОПР - км 30+000. Ленинградская область»		
Изм.	Кол.уч.	Лист	N.Док.	Подпись	Дата				
Разработал		Ананьева И.Д.			02.2021	Проект планировки территории	Стадия	Лист	Листов
Проверил		Воробьёв В.А.			02.2021		П	18	
Гл.инж.		Шевцов И.В.			02.2021				
						Чертеж границ зон планируемого размещения линейных объектов, подлежащих реконструкции 8 (8кв) с изменением их местоположения М1:500	ООО "ГИИ "Гипроавтотрансстроя"		

Согласовано

Взам. инв. №

Подп. и дата

Инв. № подл.

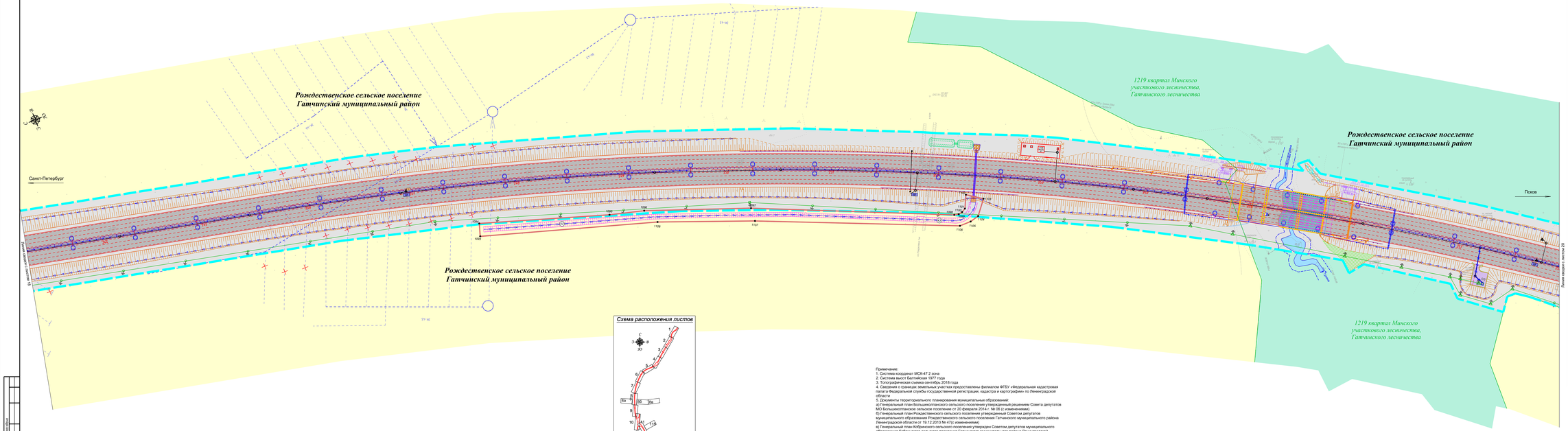

Схема расположения листов

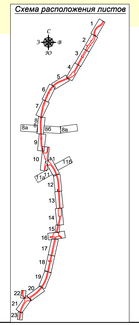

Примечание:
1. Система координат МСК-47 2 зона
2. Система высот Балтийская 1977 года
3. Топографическая съемка сентябрь 2018 года
4. Сведения о границах земельных участков предоставлены филиалом ФГБУ «Федеральная кадастровая палата» Федеральной службы государственной регистрации, кадастра и картографии» по Ленинградской области
5. Документы территориального планирования муниципальных образований:
а) Генеральный план Большеколпанского сельского поселения утвержденный решением Совета депутатов МО Большеколпанское сельское поселение от 20 февраля 2014 г. № 06 (с изменениями)
б) Генеральный план Рождественского сельского поселения утвержденный Советом депутатов муниципального образования Рождественского сельского поселения Гатчинского муниципального района Ленинградской области от 19.12.2013 № 47(с изменениями)
в) Генеральный план Кобринского сельского поселения утвержден Советом депутатов муниципального образования Кобринского сельского поселения Гатчинского муниципального района Ленинградской области от 18.06.2014 № 28(с изменениями)

Условные обозначения

237	обозначение и номер характерных точек границ зон планируемого размещения линейных объектов, подлежащих реконструкции в связи с изменением их местоположения
6	номер зон планируемого размещения линейных объектов, подлежащих реконструкции в связи с изменением их местоположения
	ось проектируемого проезда
	автомобильная дорога федерального значения
	участки планировки местности
	очистные сооружения
	водоотводные канавы
	водоводные полуречные канавы (поперечник, уклон, отметки)
	проектная труба
	труб-оголовок
	ливневая канализация
	система бетонных и пластиковых лотков
	металлическое барьерное ограждение дорожной одежды
	металлическое барьерное ограждение дорожной одежды разборное
Электроснабжение:	
	проектируемая линия электропередач 10 кВ
	проектируемые линии наружного освещения
	трансформаторная подстанция
	существующая линия электропередач 10кВ
Оборудование АСУДД	
	опора-стойка
	шкаф коммутационный (ШК)
Условные обозначения границ:	
	границы зон планируемого размещения объекта капитального строительства федерального значения
	границы зон планируемого размещения линейных объектов, подлежащих реконструкции в связи с изменением их местоположения (инженерные системы)
	границы берегового полосы
	границы водного объекта
	границы лесных кварталов
Условные обозначения территорий:	
	водный объект
Условные обозначения функциональных зон:	
	зона инженерной и транспортной инфраструктуры
	зона сельскохозяйственного использования
	зона защитных лесов
Мелиорация	
	элементы существующей мелиорации
	заглушка на существующей дрене
	проектируемые мелиоративные каналы

						786/17/102074-ПЗЗ.1.ГЧ		
Изм.	Кол.уч.	Лист	№док.	Подпись	Дата	«Строительство реконструкция автомобильной дороги М-20 Санкт-Петербург - Псков - Таллинн - Рига» на участке км 19+000 - км 24+000 Гатчинского района Ленинградской области с Республикой Беларусь и на участке км 0+000 - км 84+000 Псковской области с Республикой Беларусь и на участке км 0+000 - км 84+000 Ленинградской области			
Разработал		Ананьев Е.А.			02.2021	Проект планировки территории	Стадия	Лист	Листов
Проверил		Ковалев А.А.			02.2021		П	19	
Гл.инж.		Шевцов И.В.			02.2021	Чертеж зоны по планировке размещения линейных объектов подлежащих реконструкции в связи с изменением их местоположения ЖШВ	ООО "ГИК "Глобалдорпроект"		

Согласовано

Взам. инв. №

Подп. и дата

Инв. № подл.

Примечание:
1. Система координат МСК-47 2 зона
2. Система высот Балтийская 1977 года
3. Топографическая съемка сентябрь 2018 года
4. Сведения о границах земельных участков предоставлены филиалом ФГБУ «Федеральная кадастровая палата Федеральной службы государственной регистрации, кадастра и картографии» по Ленинградской области
5. Документы территориального планирования муниципальных образований:
а) Генеральный план Большеколпанского сельского поселения (утвержденный решением Совета депутатов МО Большеколпанское сельское поселение от 20 февраля 2014 г. № 06 (с изменениями))
б) Генеральный план Рождественского сельского поселения (утвержденный решением Совета депутатов муниципального образования Рождественского сельского поселения Гатчинского муниципального района Ленинградской области от 19.12.2013 № 47(с изменениями))
в) Генеральный план Кобринского сельского поселения утвержден Советом депутатов муниципального образования Кобринского сельского поселения Гатчинского муниципального района Ленинградской области от 18.06.2014 № 28(с изменениями)

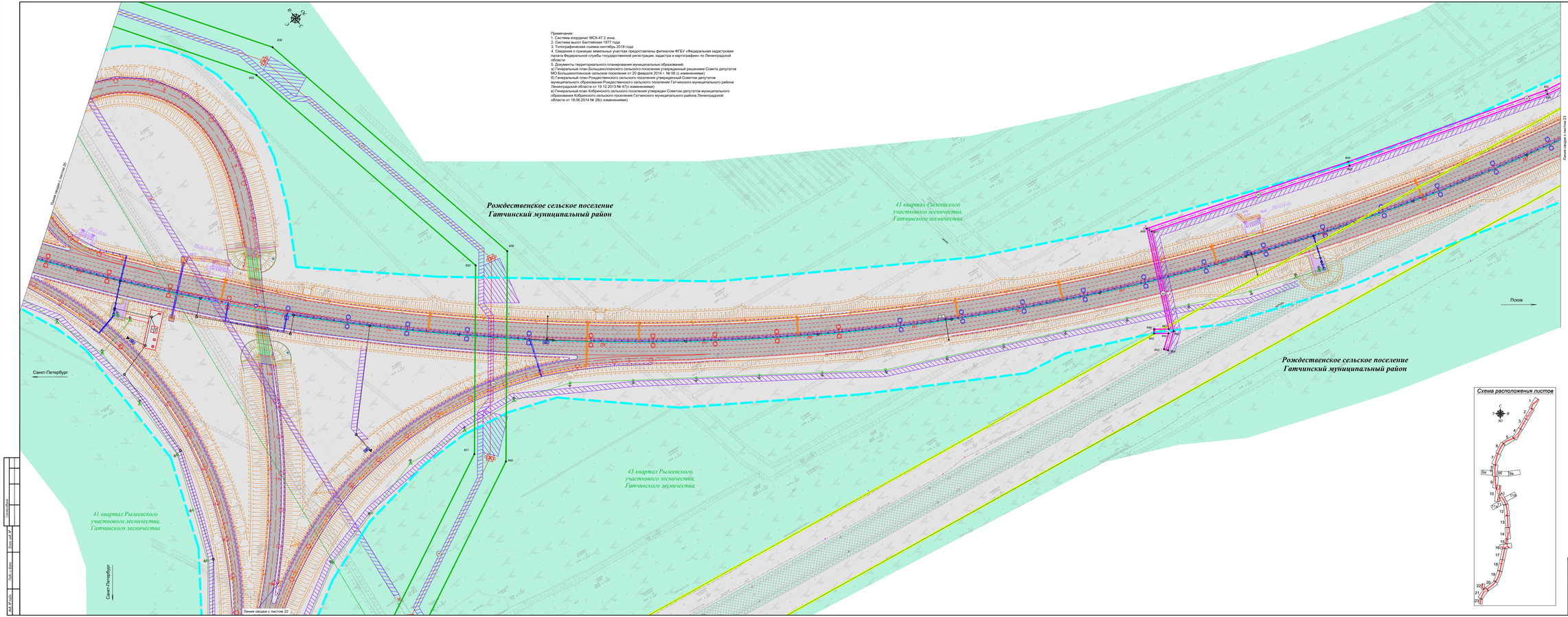

Условные обозначения

64

237	обозначения и номер характерных точек границ зон планируемого размещения линейных объектов, подлежащих реконструкции 8 (без) с изменением их местоположения
1	номер зон планируемого размещения линейных объектов, подлежащих реконструкции 8 (без) с изменением их местоположения
	ось проектируемого проезда
	автомобильная дорога федерального значения
	участки рекультивации
	продольный водоотводный асфальто-бетонный лоток
	очистные сооружения
	водоотводные поперечные кюветы (постоянные, углы, аппареи)
	проектная труба
	ливневая канализация
	система бетонных и пластиковых лотков
	металлическое барьерное ограждение дорожной одежды
	металлическое барьерное ограждение дорожной одежды разделения
	лежачий полицейский
	дренажи
Электроснабжение:	
	проектируемая линия электропередач 10 кВ
	проектируемая линия наружного освещения
	трансформаторная подстанция
	линия электропередач 0,4 35 кВ, подлежащая переносу из зоны планируемого размещения объекта капитального строительства
	существующая линия электропередач 6кВ
	существующая линия электропередач 35 кВ
Связь:	
	кабельная линия связи
	кабельная линия связи в трубе
	существующая кабельная линия связи
Оборудование АСУДД	
	опора-стойка
ДС	дорожная станция (ДС)
ШК	шкаф контроллерный (ШК)
Условные обозначения границ:	
	границы зон планируемого размещения объекта капитального строительства федерального значения
	границы зон планируемого размещения линейных объектов, подлежащих реконструкции 8 (без) с изменением их местоположения (линии электропередач 0,4 - 110 кВ)
	границы зон планируемого размещения линейных объектов, подлежащих реконструкции 8 (без) с изменением их местоположения (кабель связи)
	граница полосы отвода автомобильной дороги М-20
Условные обозначения функциональных зон:	
	зона инженерной и транспортной инфраструктуры
	зона защитных лесов

Схема расположения листов

						786/17/102074-ПЗЗ.1.ГЧ
Изм.	Кол.уч.	Лист	N.Док.	Подпись	Дата	«Строительство реконструкция автомобильной дороги М-20 Санкт-Петербург - Псков - Торошино - Невель на участке с Республикой Беларусь, Ленинградская автомобильная дорога М-20 Санкт-Петербург - Псков на 0км-000 - км 00+000, Великолукская область, Невельский и Бежаницкий районы, Ленинградская область, Гатчинский и Ломоносовский районы, Санкт-Петербург» на участке км 0+000 - км 00+000, Великолукская область
Разработал		Ермолаева И.Р.			02.2021	
Проверил		Ноздрев В.А.			02.2021	Проект планировки территории
Контр.		Шевцов И.В.			02.2021	
						Чертеж границ зон планируемого размещения линейных объектов подлежащих реконструкции 8 (без) с изменением их местоположения ЖШВ
						ООО "ГИМ "Глобалдорпроект"

Стадия: П
Лист: 21
Листов:

Примечание:
1. Система координат МСК-47 2 зона
2. Система высот Балтийская 1977 года
3. Топографическая съемка сентябрь 2018 года
4. Сведения о границах земельных участках предоставлены филиалом ФГБУ «Федеральная кадастровая палата Федеральной службы государственной регистрации, кадастра и картографии» по Ленинградской области
5. Документы территориального планирования муниципальных образований:
а) Генеральный план Большеколпанского сельского поселения утвержденный решением Совета депутатов МО Большеколпанское сельское поселение от 20 февраля 2014 г. № 06 (с изменениями)
б) Генеральный план Рождественского сельского поселения утвержденный Советом депутатов муниципального образования Рождественского сельского поселения Гатчинского муниципального района Ленинградской области от 19.12.2013 № 47(с изменениями)
в) Генеральный план Кобринского сельского поселения утвержден Советом депутатов муниципального образования Кобринского сельского поселения Гатчинского муниципального района Ленинградской области от 18.06.2014 № 28(с изменениями)

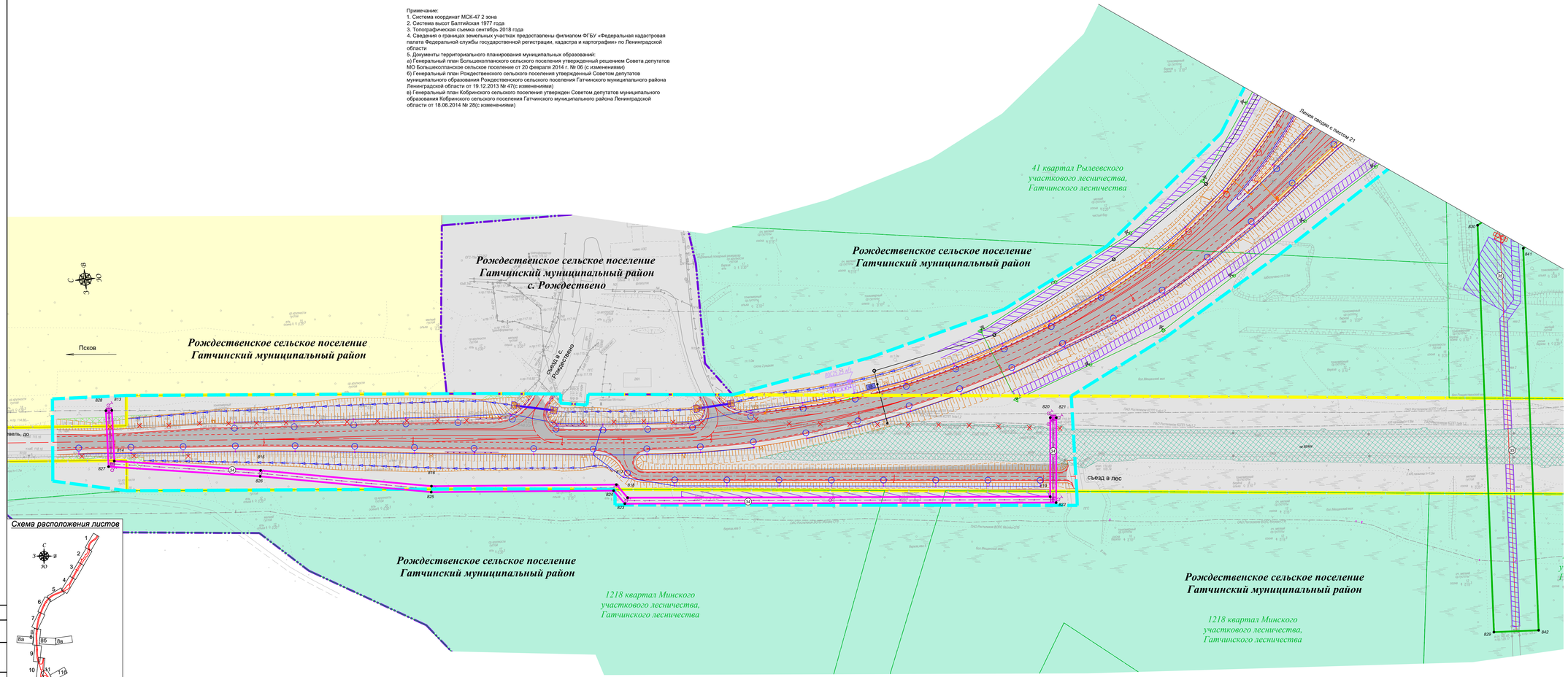

Условные обозначения

237	обозначение и номер характерной точки границ зон планируемого размещения линейных объектов, подлежащих реконструкции в связи с изменением их местоположения
8	номер зон планируемого размещения линейных объектов, подлежащих реконструкции в связи с изменением их местоположения
	ось проектируемой трассы
	автомобильная дорога федерального значения
	участки планировки местности
	участки рекультивации
	продольный водоотводной асфальто-бетонный лоток
	очистные сооружения
	проектная труба
	ливневая канализация
	металлическое барьерное ограждение дорожной одежды
	металлическое барьерное ограждение дорожной одежды разборное
	демонтаж
Электроснабжение:	
	проектируемая линия электропередач 10 кВ
	проектируемые линии наружного освещения
	линия электропередач 0,4 35 кВ, подлежащие переносу из зоны планируемого размещения объекта капитального строительства
	существующая линия электропередач 10кВ
	существующая линия электропередач 35 кВ
Связь:	
	кабельная линия связи
	кабельная линия связи в трубе
	существующая кабельная линия связи
Оборудование АСУДД	
	опора-стойка
ЩК	щит коммутационный (ЩК)
Условные обозначения границ:	
	границы зоны планируемого размещения объекта капитального строительства федерального значения
	границы зон планируемого размещения линейных объектов, подлежащих реконструкции в связи с изменением их местоположения (линии электропередач 0,4 - 110 кВ)
	границы зон планируемого размещения линейных объектов, подлежащих реконструкции в связи с изменением их местоположения (кабель связи)
	граница полосы отвода автомобильной дороги М-20
	граница населенного пункта
	граница лесных кварталов

Условные обозначения функциональных зон:	
	зона инженерной и транспортной инфраструктуры
	зона сельскохозяйственного использования
	зона защитных лесов

Изм.	Кол.уч.	Лист	№док.	Подпись	Дата
Разработал		Евстифеева И.А.			02.2021
Проверил		Зацепа В.А.			02.2021
Н.контр.		Шонина И.В.			02.2021

286/17/102074-ПЗЗ.1. ГЧ

«Строительство и реконструкция автомобильной дороги М-20 Санкт-Петербург - Псков - Пустошка - Невель до границы с Республикой Беларусь. Реконструкция автомобильной дороги Р-23 Санкт-Петербург - Псков - Пустошка - Невель - граница с Республикой Беларусь на участке км 54+000 - км 80+000, Ленинградская область»

Проект планировки территории

Стадия	Лист	Листов
ПЛ	22	

Чертеж границ зон планируемого размещения линейных объектов, подлежащих реконструкции в связи с изменением их местоположения М1:1000

ООО "ГИИ "Сельдорпроект"

Согласовано

Взам. инв. №

Подп. и дата

Инв. № подл.