Приложение к распоряжению Росавтодора

_____

Внесение изменений в документацию по планировке территории объекта:

«Строительство и реконструкция автомобильной дороги М-20 Санкт-Петербург - Псков - Пустошка - Невель до границы с Республикой Беларусь. Реконструкция автомобильной дороги Р-23 Санкт - Петербург - Псков - Пустошка - Невель - граница с Республикой Белоруссия на участке км 54+000 - км 80+000, Ленинградская область»

Проект межевания территории
Основная часть

Раздел 1 «Проект межевания территории. Графическая часть»

286/17/102074-ПЗ3.5.1

Вологда 2021

№ п/п	Наименование	Страница
1	Чертеж межевания территории (часть 1). М 1:1000	3
2	Чертеж межевания территории (часть 2). М 1:1000	26

Взам. инв. №

Подпись и дата

Инв.№ ориг.

Изм.	Кол.у	Лист	№ док	Подпись	Дата	286/17/102074-ПЗ3.5.1 С			
Разработал		Леонтьева И.Л.			02.2021	Содержание тома 1.3.5.1	Стадия	Лист	Листов
Проверил		Зайцева В.А.			02.2021		ДПТ		
Н. контр.		Шанина И.В.			02.2021		ООО «ПИИ «Севзападорпроект»		

Начало трассы ПК 0+000 соответствует км 54+404 автомобильной дороги Р-23 Санкт-Петербург - Псков - Пустошка -Невель - граница с Республикой Белоруссия

Большеколпанское сельское поселение Гатчинский муниципальный район

Большеколпанское сельское поселение Гатчинский муниципальный район д. Лядино

Большеколпанское сельское поселение Гатчинский муниципальный район д. Виколово

Санкт-Петербург

Псков

Примечание:
1. Система координат МСК-47 2 зона
2. Система высот Балтийская 1977 года
3. Топографическая съемка сентябрь 2018 года
4. Сведения о границах земельных участков предоставлены филиалом ФГБУ «Федеральная кадастровая палата Федеральной службы государственной регистрации, кадастра и картографии» по Ленинградской области
5. Документы территориального планирования муниципальных образований:
а) Генеральный план Большеколпанского сельского поселения утвержденный решением Совета депутатов МО Большеколпанское сельское поселение от 20 февраля 2014 г. № 06 (с изменениями);
б) Генеральный план Рождественского сельского поселения утвержденный Советом депутатов муниципального образования Рождественского сельского поселения Гатчинского муниципального района Ленинградской области от 19.12.2013 № 47(с изменениями);
в) Генеральный план Войсковицкого сельского поселения утвержден Советом депутатов муниципального образования Войсковицкое сельского поселения Гатчинского муниципального района Ленинградской области от 18.06.2014 № 26(с изменениями);

Схема расположения листов

Условные обозначения

	утвержденная красная линия
	линия отступа от красной линии
	существующая красная линия
	ось проектируемой трассы
510	обозначение и номер точки красной линии
н1	обозначение и номер поворотной точки земельных участков, частей земельных участков
н1210	обозначение и номер поворотной точки границы образуемых земельных участков (контур земельных участков), подлежащих постановке на государственный кадастровый учет, подлежащих регистрации в ЕГРН с изменением их местоположения и частей земельных участков
47:23:0423001:1	границы земельных участков(здания в каждом содержится 1 ЕГРН) их номера
47:23:0423001:154	границы контура объекта капитального строительства, (здания в каждом содержится 1 ЕГРН) их номера
47:23:0000000:20	границы зоны учтенных земельных участков, их номера
47:23:0441004	границы кадастровых кварталов, их номера
№1 47:23:0441001:478:ЗУ1	порядковый номер на плане земельного участка, условный номер образуемого земельного участка
№159 47:23:0423001:53:ЗУ5	порядковый номер на плане земельного участка, условный номер образуемого земельного участка(контур земельных участков), предназначенных для размещения линейных объектов, подлежащих регистрации в ЕГРН(с изменением их местоположения и частей земельных участков)
	автомобильная дорога федерального значения
	основная дорожная конструкция
	подвесная канализация
	труб-дюкер
	водопропускные трубчатые колодцы, бетон монолит
	пешеходные трубчатые колодцы, бетон монолит
	пешеходный переход
	пешеходная дорожка
	(система) бетонных и плетеных матов
	продольный водоотводный железобетонный лоток
	водосброс с проточной частью
	водопад каменный
Электроснабжение:	
	проектируемая линия электропередач 10 кВ
	существующая линия электропередач 0,4 кВ
	существующая линия электропередач 10кВ
	проектируемые линии наружного освещения
	трансформаторная подстанция
	светильник
Инженерно-технические сети:	
	трубопроводы газопровода
	существующие газопроводы
	существующие водопроводы
	трубопроводы водопровода
Связь:	
	кабельная линия связи
	кабельная линия связи в трубе
	существующая кабельная линия связи
Оборудование АСУДД:	
	опора-стойка
ШК	шкаф контроллерный ШКО
Условные обозначения границ;	
	границы зон планируемого размещения объекта капитального строительства федерального значения
	границы образуемых земельных участков(в частях земельных участков)
	границы образуемых земельных участков (контуров земельных участков), предназначенных для размещения линейных объектов, подлежащих регистрации в ЕГРН(с изменением их местоположения и частей земельных участков)
	границы полосы отвода автомобильной дороги М-20
	границы населенного пункта
	границы земельных участков(в границах которых необходимо провести работы по устройству растительного грунта)
Условные обозначения категории земель:	
	земли сельскохозяйственного назначения
	земли населенных пунктов
	земли промышленности, энергетики, транспорта, связи, радиовещания, телевидения информатики, земли для обеспечения космической деятельности, земли обороны, безопасности и земли иного специального назначения

Линия разреза 1 листа 2

						286/111/102074 -ПЗЗ.5.1ПЗ	
Изм.	Кол.уч.	Лист.	N.док.	Подпись	Дата	«Комплексная реконструкция автомобильных дорог Р-23 Санкт-Петербург - Псков - Пустошка - Невель на участках г.Гатчина Гатчинского района, Ленинградская область км 54+404 - км 64+000 (Большеколпанское сельское поселение)»	
Разработал		Воронин А.И.			02.2021	Проект межевания территории	Стадия / Лист / Листов
Проверил		Ворцель Е. В.			02.2021		П / 1 / 23
Контр.		Шонин И.В.			02.2021		
						Чертеж межевания территории (часть II из III)	ООО "ГИИ "Гипродорпроект"

Схема расположения листов

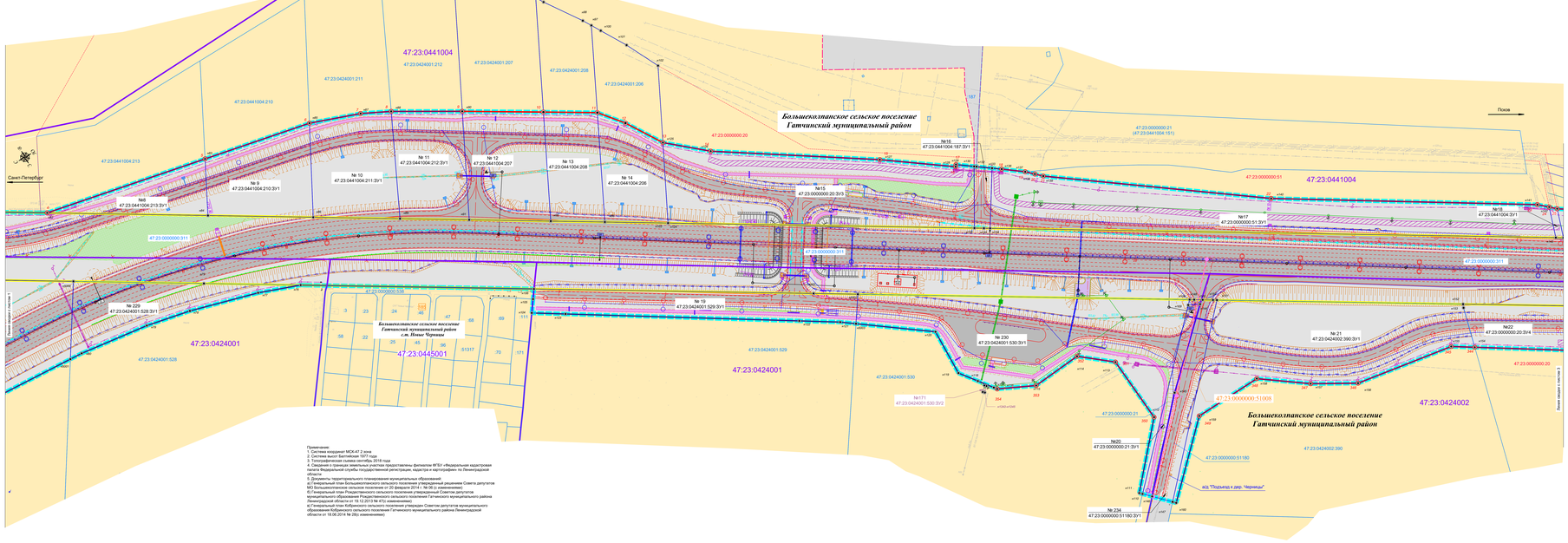

Примечание:
1. Система координат МСК-47 2 зона
2. Высота в Балтийской системе 1977 года
3. Топографическая съемка сентябрь 2018 года
4. Сведения о границах земельных участков предоставлены филиалом ФГБУ «Федеральная кадастровая палата» Федеральной службы государственной регистрации, кадастра и картографии по Ленинградской области
5. Документы территориального планирования муниципальных образований:
а) Генеральный план Большеколпанского сельского поселения утвержденный решением Совета депутатов МО Большеколпанское сельское поселение от 20 февраля 2014 г. № 06 (с изменениями);
б) Генеральный план Рождественского сельского поселения утвержденный решением Совета депутатов муниципального образования Рождественского сельского поселения Гатчинского муниципального района Ленинградской области от 19.12.2013 № 47(с изменениями);
в) Генеральный план Веревского сельского поселения утвержден Советом депутатов муниципального образования Веревского сельского поселения Гатчинского муниципального района Ленинградской области от 18.06.2014 № 28(с изменениями);

Условные обозначения

	существующая красная линия
	существующая красная линия
	ось транспортного потока
010	обозначение и номер точки красных линий
н1	обозначение и номер характерной точки
47:23	обозначение и номер кадастрового квартала, в котором образуются земельные участки(земельный участок, предназначенный для размещения линейных объектов, подлежащих реконструкции 8 (Восемь) с сохранением их использования в составе земельных участков)
	обозначение характерной точки границы изъятия(резервирования) земельного участка
47:23:0423001:1	граница земельных участков(земельный участок находится в 2 (Три) км от начала)
47:23:0423001:154	граница между объектом капитального строительства(объектом в каждом субъекте РТРТР) и земли
	граница между объектом капитального строительства(В пешеходной доступности 1 км от объекта) и земли на которой разрешена разработка недр
47:23:0000000:20	граница ранее учтенных земельных участков, их номер
47:23:0441004	граница кадастровых кварталов, их номер
№1 47:23:0441001:478:3/1	порядковый номер на плане земельного участка, условный номер образуемого земельного участка
№169 47:23:0423001:53:3/5	порядковый номер на плане земельного участка, условный номер образуемого земельного участка(земельный участок(земельный участок, предназначенный для размещения линейных объектов, подлежащих реконструкции 8 (Восемь) с сохранением их использования в составе земельных участков)
	автомобильная дорога федерального значения
	основная общественная территория
	выбросы с учетом выбросных веществ
	кущевая стационарная передвижная механизмы выбросы(пыль)
	зеленые зоны
	технологическая бетонная ограждение дорожной одежды
	зеленые ограждения
	газовая дорога
	участки посадочных механизмов
	минеральные полосы
	Система бетонных и стальных газовой
	бетонные проезжая часть, бетон мосты
	проезжая бетонные асфальто-бетонные пути
Электроснабжение:	
	транзитная линия электропередач 35 кВ
	существующая линия электропередач 35 кВ
	существующая линия электропередач 0кВ
	транзитная линия наружного освещения

	бетонное
Оборудование АСУДД:	
	опора стойки
	дорожная стойка ШУ
	щит коммутационный ШУ
Инженерно-технические сети:	
	существующая газопровод
	существующая водопровод
Связь:	
	кабельная линия связи
	кабельная линия связи 8 марта
	существующая кабельная линия связи
Условные обозначения границ:	
	граница зоны планируемого размещения объекта капитального строительства федерального значения
	граница образуемых земельных участков(земельный участок, предназначенный для размещения линейных объектов, подлежащих реконструкции 8 (Восемь) с сохранением их использования в составе земельных участков)
	граница образуемых земельных участков(в составе земельных участков)
	граница кварталов сохраняется, подлежащих детальной
	граница полосы отвода автомобильных дорог В-20
	граница земельных участков, В пешеходной доступности подлежащих работы на исследования разработки недр
Условные обозначения категории земель:	
	земли сельскохозяйственного назначения
	земли промышленности, энергетики, транспорта, связи, радиовещания, телевидения, информатики, земли для обеспечения космической деятельности, земли обороны, безопасности и земли иного специального назначения

						7286/17/02074.-ПЗ.ПЗ.1.ТЧ
Изм.	Кол.уч.	Лист	N док.	Подпись	Дата	«Строительство участка трассы «Магистраль Санкт-Петербург-Псков» Этап 1 Пусковой комплекс 1 Участок Большеколпанское сельское поселение Гатчинского муниципального района Ленинградской области»
Разработал		Шарыкин А.Д.			22.02	Стадия Лист Листов
Проверил		Бондарь Е.В.			22.02	Проект межевания территории А.П.П. 2
Утвердил		Шевцов И.В.			22.02	Чертеж межевания территории Участок 2 ООО "СМК "Сибтрансдорстрой"

Согласовано

Взам. инв. №

Подпись и дата

Инв. № подл.

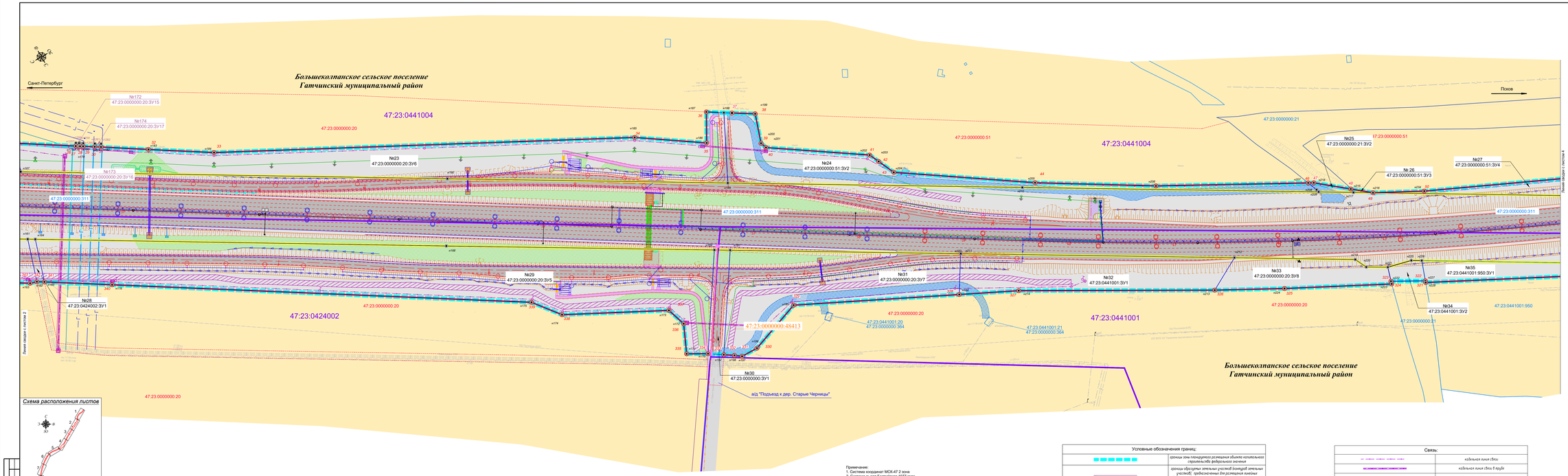

Схема расположения листов

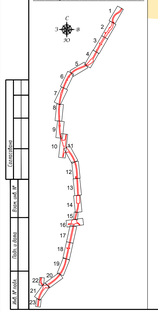

Условные обозначения

	установленные красные линии
	существующие красные линии
	все проектируемые красные линии
510	обозначение и номер точки красной линии
н7	обозначение и номер поворотной точки
н1210	обозначение и номер поворотной точки границы образуемых земельных участков (контуров земельных участков), предназначенных для размещения линейных объектов, подлежащих реконструкции В (Вна) с изменением их местоположения и частей земельных участков
	обозначение поворотной точки границы контура сооружения, подлежащего демонтажу
47:23:0423001:1	границы земельных участков,сведения о которых содержатся в ЕГРН, их номера
47:23:0423001:154	границы контура объекта капитального строительства, сведения о котором содержатся в ЕГРН, их номера
	границы контура объекта капитального строительства, в отношении которых необходимо провести работы по исправлению реестровой ошибки
47:23:0000000:20	границы ранее учтенных земельных участков, их номера
47:23:0441004	границы кадастровых кварталов, их номера
№1 47:23:0441001:478:3У1	порядковый номер на плане земельного участка, условный номер образуемого земельного участка
№159 47:23:0423001:53:3У5	порядковый номер на плане земельного участка, условный номер образуемого земельного участка(контура) земельных участков), предназначенных для размещения линейных объектов, подлежащих реконструкции В (Вна) с изменением их местоположения и частей земельных участков
	автомобильная дорога федерального значения
	подъезды к колодцам скважин
	водоотвод с прямоугольным лотком
	водоотвод с сбоем водоотводным лотком
	кружева стыкования гидроизоляции металлического водопропускного трубы
	труба-оголовок
	несгораемые металлические защитные экраны
	металлическое барьерное ограждение дорожной обочины
	перильное ограждение
	пешеходная дорожка
	участки планировки местности
	минеральные полосы
	Склепка бетонных и пластиковых лотков
	Водоотводные прибрежные кюветы, Мель насыпи
	продольный водоотводный железобетонный лоток
Электроснабжение:	
	проектируемая линия электропередач 10 кВ
	существующая линия электропередач 6кВ
	проектируемые линии наружного освещения
	бетонная
Оборудование АСУДД	
	опора-стойка
	дорожная станция ДСУ
	шкаф контроллерный ШКУ
Инженерно-технические сети:	
	перекрытие газопровода
	существующие газопроводы
	существующие водопроводы
	перекрытие водопровода

Условные обозначения границ:	
	границы зоны планируемого размещения объекта капитального строительства федерального значения
	границы образуемых земельных участков (контуров земельных участков), предназначенных для размещения линейных объектов, подлежащих реконструкции В (Вна) с изменением их местоположения и частей земельных участков
	границы образуемых земельных участков и частей земельных участков
	граница полосы отвода автомобильной дороги М-20
	граница контура сооружения, подлежащего демонтажу
Условные обозначения категории земель:	
	земли сельскохозяйственного назначения
	земли промышленности, энергетики, транспорта, связи, радиовещания, телевидения, информатики, земли для обеспечения космической деятельности, земли обороны, безопасности и земли иного специального назначения

Связь:	
	кабельная линия связи
	кабельная линия связи В траде
	существующая кабельная линия связи

Примечание:
1. Система координат МСК-47 2 зона
2. Система высот Балтийская 1977 года
3. Топографическая съемка сентябрь 2018 года
4. Сведения о границах земельных участков предоставлены филиалом ФГБУ «Федеральная кадастровая палата Федеральной службы государственной регистрации, кадастра и картографии» по Ленинградской области
5. Документы территориального планирования муниципальных образований:
а)Генеральный план Большеколпанского сельского поселения утвержденный решением Совета депутатов МО Большеколпанское сельское поселение от 20 февраля 2014 г. № 06 (с изменениями)
б)Генеральный план Рождественского сельского поселения утвержденный Советом депутатов муниципального образования Рождественского сельского поселения Гатчинского муниципального района Ленинградской области от 19.12.2013 № 47(с изменениями)
в)Генеральный план Кобринского сельского поселения утвержен Советом депутатов муниципального образования Кобринского сельского поселения Гатчинского муниципального района Ленинградской области от 18.06.2014 № 28(с изменениями)

									286/17/ЛО2074–ПЗ33.5.1Г.ЧА
Изм.	Кол.уч.	Лист	№док	Подпись	Дата	Строительство и реконструкция автомобильной дороги М-20 «Санкт-Петербург – Псков» – Мга. В границах Гатчинского муниципального района Ленинградской области. 1-й этап строительства. Участок км 0+000 – км 10+000. Реконструкция участков км 0+000 – км 10+000 – км 20+000. Земляное полотно			
Разработал		Воронов А.И.			02.2021				
Проверил		Морозов В.А.			02.2021	Проект межевания территории	Стадия	Лист	Листов
Гл.инж.		Воронов И.В.			02.2021		ДПТ	3	
						Чертеж межевания территории. Часть II М1:1000	ООО "ГИИ "Гипроавтотранс"		

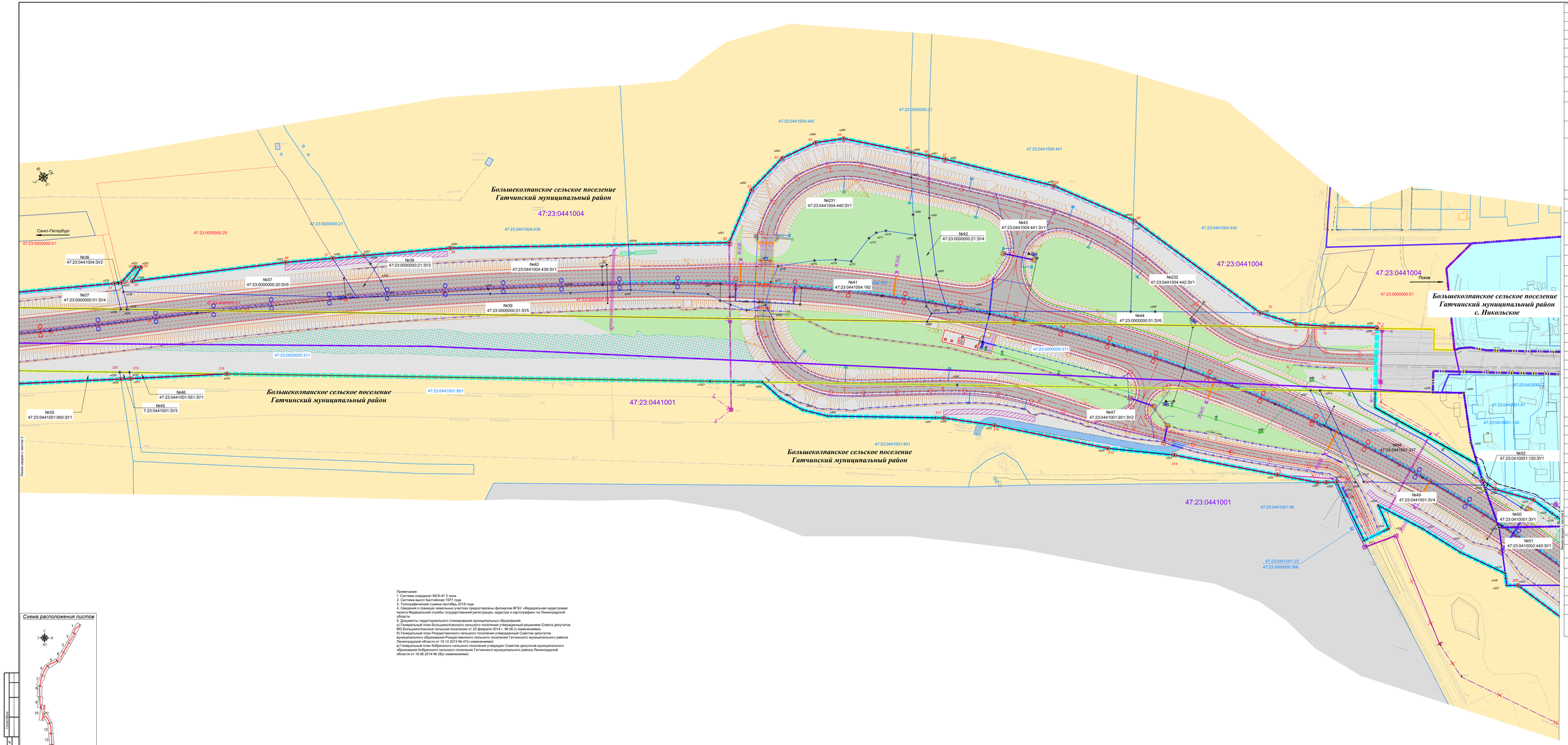

Примечание:
1. Система координат МСК-47 2 зона
2. Система высот Балтийская 1977 года
3. Топографическая съемка сентябрь 2018 года
4. Сведения о границах земельных участках предоставлены филиалом ФГБУ «Федеральная кадастровая палата» Федеральной службы государственной регистрации, кадастра и картографии по Ленинградской области.
5. Документы территориального планирования муниципальных образований:
а) Генеральный план Большеколпанского сельского поселения утвержденный решением Совета депутатов МО Большеколпанское сельское поселение от 20 февраля 2014 г. № 06 (с изменениями)
б) Генеральный план Рождественского сельского поселения утвержденный Советом депутатов муниципального образования Рождественского сельского поселения Гатчинского муниципального района Ленинградской области от 25.12.2013 № 32 (с изменениями)
в) Генеральный план Кобринского сельского поселения утвержден Советом депутатов муниципального образования Кобринского сельского поселения Гатчинского муниципального района Ленинградской области от 18.06.2014 № 28(с изменениями)

Схема расположения листов

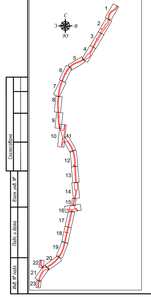

Условные обозначения

	утвержденные красные линии
	существующие красные линии
	линии отступа от красных линий
	ось проектируемой проезда
510	обозначение и номер точки красных линий
н7	обозначение и номер поворотной точки
47:23:0423001:1	границы земельных участков, сведения о которых содержатся в ЕГРН; их номера
47:23:0423001:154	границы концов объектов капитального строительства, сведения о которых содержатся в ЕГРН; их номера
47:23:0000000:20	границы ранее учтенных земельных участков; их номера
47:23:0441004	границы кадастровых кварталов; их номера
№1 47:23:0441001:478:ЗУ1	порядковый номер на плане земельного участка; условный номер образуемого земельного участка
48	автомобильная дорога федерального значения
	подъезды к особым сооружениям
	водосброс с проезжей части
	водосброс с сети водоводных линий
	крупная сборно-разборная гофрированная металлическая водопропускная труба
	труб-оголовок
	лотковая канализация
	шумозащитные экраны
	несгораемые металлические защитные экраны
	металлическое барьерное ограждение дорожной одежды
	перильное ограждение
	пешеходная дорожка
	участки рекультивации
	участки площадки мусоросъемных контейнеров
	монументальные полосы
	Система бетонных и пластиковых плиток
	водоводные продольные канавы, бетонные лотки
	продольные водоводные асфальто-бетонные лотки
Электроснабжение:	
	проектируемая линия электропередач 10 кВ
	существующая линия электропередач 10кВ
	проектируемые линии наружного освещения
	фонтаны
Оборудование АСУДД:	
	опора-стойка
	дорожная станция ДС7
	шкаф коммутационный ШК7
Инженерно-технические сети:	
	перекладываемые газопроводы
	существующие газопроводы
	существующие водопроводы
Связь:	
	кабельная линия связи
	кабельная линия связи в трубе
	существующая кабельная линия связи
Условные обозначения границ:	
	границы зоны планируемого размещения объекта капитального строительства федерального значения
	границы образуемых земельных участков и частей земельных участков
	граница полосы отвода автомобильной дороги М-20
	граница населенного пункта
Условные обозначения категорий земель:	
	земли населенных пунктов
	земли сельскохозяйственного назначения
	земли промышленности, энергетики, транспорта, связи, радиовещания, телевидения, информатики, земли для обеспечения космической деятельности, земли обороны, безопасности и земли иного специального назначения

							286/17/102074-ПЗЗ.5.1ГЧ		
							Корректировка Генерального плана Большеколпанского сельского поселения Гатчинского муниципального района Ленинградской области. Внесение изменений в Генеральный план Большеколпанского сельского поселения Гатчинского муниципального района Ленинградской области. Внесение изменений в Генеральный план Рождественского сельского поселения Гатчинского муниципального района Ленинградской области. Внесение изменений в Генеральный план Кобринского сельского поселения Гатчинского муниципального района Ленинградской области. Внесение изменений в Генеральный план Гатчинского городского поселения Гатчинского муниципального района Ленинградской области. Внесение изменений в Генеральный план Сиверского городского поселения Гатчинского муниципального района Ленинградской области. Внесение изменений в Генеральный план Вырицкого городского поселения Гатчинского муниципального района Ленинградской области. Внесение изменений в Генеральный план Дружногорского городского поселения Гатчинского муниципального района Ленинградской области. Внесение изменений в Генеральный план Новосветского сельского поселения Гатчинского муниципального района Ленинградской области. Внесение изменений в Генеральный план Сяськелевского сельского поселения Гатчинского муниципального района Ленинградской области. Внесение изменений в Генеральный план Тайцинского сельского поселения Гатчинского муниципального района Ленинградской области. Внесение изменений в Генеральный план Елизаветинского сельского поселения Гатчинского муниципального района Ленинградской области. Внесение изменений в Генеральный план Веревского сельского поселения Гатчинского муниципального района Ленинградской области. Внесение изменений в Генеральный план Сусанинского сельского поселения Гатчинского муниципального района Ленинградской области. Внесение изменений в Генеральный план Сиверского сельского поселения Гатчинского муниципального района Ленинградской области. Внесение изменений в Генеральный план Вилозского городского поселения Гатчинского муниципального района Ленинградской области. Внесение изменений в Генеральный план Новинского сельского поселения Гатчинского муниципального района Ленинградской области. Внесение изменений в Генеральный план Пудомягского сель

Условные обозначения границ:	
	границы зон планируемого размещения объекта капитального строительства федерального значения
	границы образуемых земельных участков (границы земельных участков), предназначенных для размещения линейных объектов, подлежащих реконструкции в 1 (два) с отношении их местоположения в частях земельных участков
	границы образуемых земельных участков и частей земельных участков
	границы населенных пунктов
Условные обозначения категории земель:	
	земли населенных пунктов
	земли сельскохозяйственного назначения
	земли промышленности, энергетики, транспорта, связи, радиовещания, телевидения, информатики, земли для обеспечения космической деятельности, земли обороны, безопасности и земли иного специального назначения

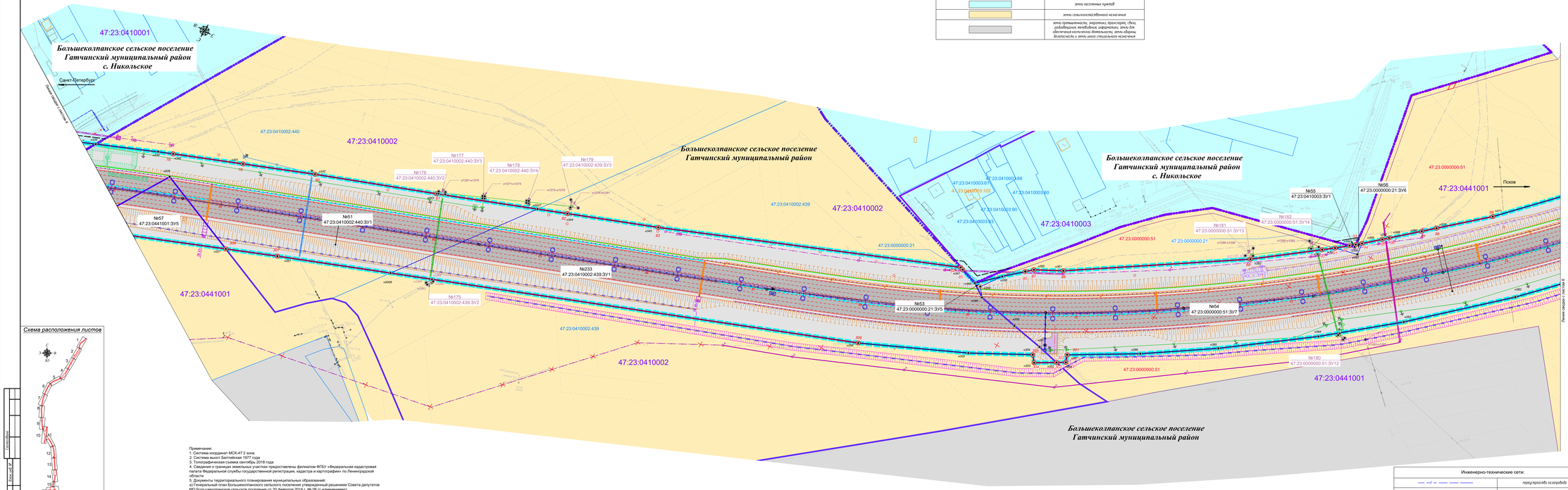

Схема расположения листов

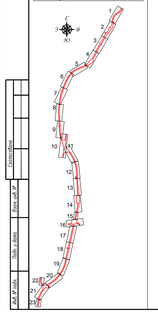

Примечание:
1. Система координат МСК-47 2 зона
2. Система высот Балтийская 1977 года
3. Топографическая съемка сентябрь 2018 года
4. Сведения о границах земельных участков предоставлены филиалом ФГБУ «Федеральная кадастровая палата Федеральной службы государственной регистрации, кадастра и картографии» по Ленинградской области
5. Документы территориального планирования муниципальных образований:
а) Генеральный план Большеколпанского сельского поселения утвержденный решением Совета депутатов МО Большеколпанское сельское поселение от 20 февраля 2014 г. № 06 (с изменениями)
б) Генеральный план Рождественского сельского поселения утвержденный Советом депутатов муниципального образования Рождественского сельского поселения Гатчинского муниципального района Ленинградской области от 19.12.2013 № 47(с изменениями)
в) Генеральный план Кобринского сельского поселения утвержден Советом депутатов муниципального образования Кобринского сельского поселения Гатчинского муниципального района Ленинградской области от 18.06.2014 № 28(с изменениями)

Условные обозначения

	установленные красные линии
	существующие красные линии
	линии отступа от красных линий
	ось проектируемого проезда
510	обозначение и номер точки красной линии
н1	обозначение и номер поворотной точки
н1210	обозначение и номер поворотной точки границы образуемых земельных участков (границы земельных участков), предназначенных для размещения линейных объектов, подлежащих реконструкции в 1 (два) с отношении их местоположения в частях земельных участков
47:23:0423001:1	границы земельных участков, сведения о которых содержатся в ЕГРН, их номера
47:23:0423001:154	границы кочнца объекта капитального строительства, сведения о которых содержатся в ЕГРН, их номера
47:23:0000000:20	границы ранее учтенных земельных участков, их номера
47:23:0441004	границы кадастровых кварталов, их номера
№1 47:23:0441001:478:ЗУ1	порядковый номер на плане земельного участка, условный номер образуемого земельного участка
№159 47:23:0423001:53:ЗУ5	порядковый номер на плане земельного участка, условный номер образуемого земельного участка (границы земельных участков), предназначенных для размещения линейных объектов, подлежащих реконструкции в 1 (два) с отношении их местоположения в частях земельных участков
	автомобильная дорога федерального значения
	очистные сооружения
	водопропускные трубы
	продольный водоотводный асфальто-бетонный лоток
	Система бетонных и пластиковых лотков
	водоотводные продольные канавы, вдоль насыпи
	водосброс с прогонами чистых
	водосброс с сети водоотводных канавы
	круглая стальнобетонная гофрированная металлическая водопропускная труба
	труба-оголовник
	кабельная канализация
	Трехцветный экран
	металлическое барьерное ограждение дорожной одежды
	металлическое барьерное ограждение дорожной одежды разделение
Электроснабжение:	
	проектируемая линия электропередач- 0,4 кВ
	проектируемая линия электропередач- 10 кВ
	существующая линия электропередач- 0,4 кВ
	существующая линия электропередач- 10кВ
	проектируемые линии наружного освещения
	анкерная
Оборудование АСУДД	
	опора-стойка
	дорожная станция (ДС)
	шкаф контроллерный (ШК)

Инженерно-технические сети:	
	трубопроводы газопровода
	существующие газопроводы
	существующие водопроводы
Связь:	
	кабельная линия связи
	кабельная линия связи в трубе
	существующая кабельная линия связи

						286/17/102074-ПЗ33.5.1Г.ЧА	
Изм.	Кол.уч.	Лист	№док.	Подпись	Дата	Реконструкция автомобильной дороги "Р-47 Санкт-Петербург - Псков" - Луга - Гдов - Печоры - Мйны в районе Санкт-Петербурга. Реконструкция автомобильной дороги Р-23 Санкт-Петербург - Гатчина - Ивановка - Подпорожье - Вытегра на подходах к г. Санкт-Петербургу - км 20+000 - км 30+000 (внешняя сторона)	
Разработал		Воронов А.Ю.			02.2021	Проект межевания территории	Стадия Лист Листов
Проверил		Ноздрев В.А.			02.2021		ДПТ 5
Гл.инж.		Вознин И.В.			02.2021	Чертеж межевания территории. Часть 11 М1:1000	ООО "ГИИ "Севдорпроект"

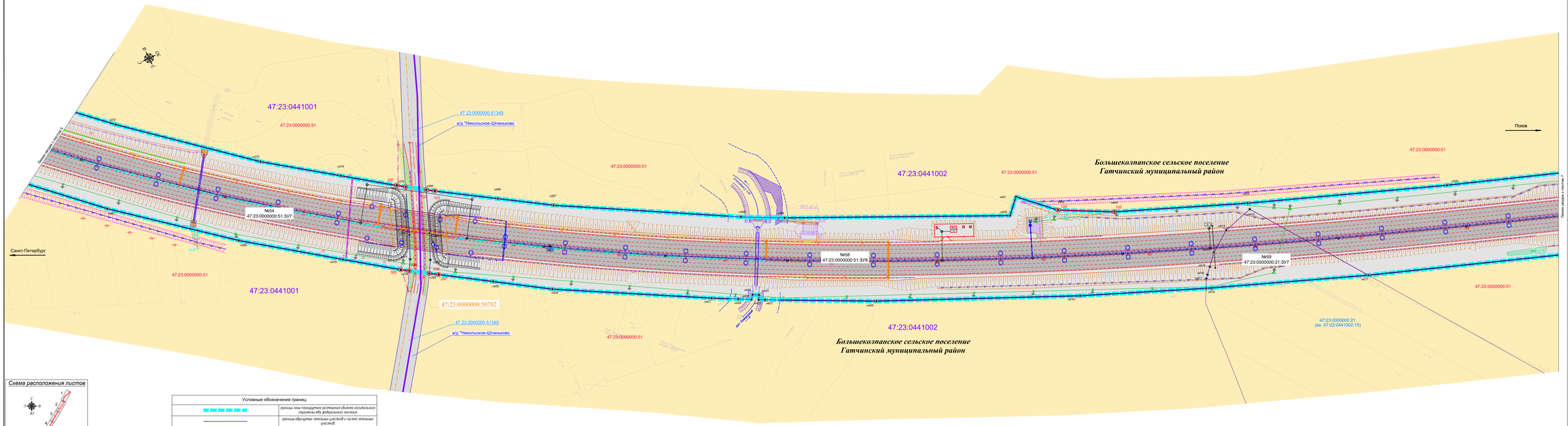

Условные обозначения

	установленные красные линии
	существующие красные линии
	ось проектируемой дороги
510	обозначение и номер точки красной линии
н1	обозначение и номер характерной точки
47:23:0423001:1	границы земельных участков(здания) в которых содержится 8 ЕГРН, их номера
47:23:0423001:154	границы контура объекта капитального строительства, (здания) в котором содержится 8 ЕГРН, их номера
	границы контура объекта капитального строительства, в отношении которых необходимо провести работы по исправлению реестровой ошибки
47:23:0000000:20	границы ранее учтенных земельных участков, их номера
47:23:0441004	границы кадастровых кварталов, их номера
№1 47:23:0441001:478:3У1	порядковый номер на плане земельного участка, условный номер образуемого земельного участка
	автомобильная дорога федерального значения
	очистные сооружения
	круглая стальная(или гофрированная металлическая водопропускная труба
	труб-оголовок
	водоотводящие канавы
	Система бетонных и пластиковых лотков
	Водоотводные продольные канавы. Вдоль насыпи
	дренажная канализация
	шумозащитные экраны
	металлическое барьерное ограждение дорожной обжины
	металлическое барьерное ограждение дорожной обжины разборное
	участки планировки местности
Электроснабжение:	
	проектируемая линия электропередач 10 кВ
	существующая линия электропередач 10кВ
	проектируемые линии наружного освещения
	дренажи
Оборудование АСУДД	
	опоры-стойки
	дорожная станция (ДС)
	шкаф контроллерный (ШК)
Связь:	
	кабельная линия связи
	кабельная линия связи в трубе
	существующая кабельная линия связи

Схема расположения листов

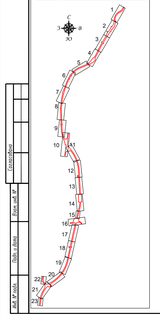

Условные обозначения границ:

	границы зон планируемого размещения объекта капитального строительства федерального значения
	границы образуемых земельных участков и частей земельных участков
	граница населенного пункта
	границы береговой полосы
	границы водного объекта

Условные обозначения категории земель:

	земли населенных пунктов
	земли сельскохозяйственного назначения
	земли промышленности, энергетики, транспорта, связи, радиовещания, телевидения, информатики, земли для обеспечения космической деятельности, земли обороны, безопасности и земли иного специального назначения

Примечание:
1. Система координат МСК-47 2 зона
2. Система высот Балтийская 1977 года
3. Топографическая съемка сентябрь 2018 года
4. Сведения о границах земельных участках предоставлены филиалом ФГБУ «Федеральная кадастровая палата Федеральной службы государственной регистрации, кадастра и картографии» по Ленинградской области
5. Документы территориального планирования муниципальных образований:
а) Генеральный план Большеколпанского сельского поселения утвержденный решением Совета депутатов МО Большеколпанское сельское поселение от 20 февраля 2014 г. № 06 (с изменениями)
б) Генеральный план Рождественского сельского поселения утвержденный Советом депутатов муниципального образования Рождественского сельского поселения Гатчинского муниципального района Ленинградской области от 19.12.2013 № 47(с изменениями)
в) Генеральный план Кобринского сельского поселения утвержден Советом депутатов муниципального образования Кобринского сельского поселения Гатчинского муниципального района Ленинградской области от 18.06.2014 № 28(с изменениями)

							286/17/102074-ПЗЗ.5 ГЧ		
Изм.	Кол.уч.	Лист	№док	Подпись	Дата		«Строительство с реконструкцией автомобильной дороги "М-11 Санкт-Петербург - Моска" Подъезд к г. Гатчине от автомобильной дороги Р-23 Санкт-Петербург - Псков - Граница Латвийской Республики на участке с 0+000 - км 20+000. Ленинградская область»		
Разработал		Воронов А.И.			02.2021	Проект межевания территории	Стадия	Лист	Листов
Проверил		Шарыбо В.А.			02.2021		ДПТ	6	
Гл.инж.		Воронов И.В.			02.2021	Чертеж межевания территории (часть 7) М1:1000	ООО "ГЭИ "Гельдиндустрия"		

Схема расположения листов

Большеколпанское сельское поселение
Гатчинский муниципальный район

47:23:0721002

47:23:0441002

906 квартал Минского участкового лесничества, Гатчинского лесничества

31 квартал Заречского участкового лесничества, Гатчинского лесничества

32 квартал Заречского участкового лесничества, Гатчинского лесничества

45 квартал Заречского участкового лесничества, Гатчинского лесничества

№62
47:23:0000000:49860:ЗУ1

№63
47:23:0000000:79:ЗУ3

№64
47:23:0000000:79:ЗУ4

№61
47:23:0000000:79:ЗУ2

№60
47:23:0000000:79:ЗУ1

№58
47:23:0000000:51:ЗУ8

Псков

Санкт-Петербург

Примечание:
1. Система координат МСК-47 2 зона
2. Система высот Балтийская 1977 года
3. Топографическая съемка сентябрь 2018 года
4. Сведения о границах земельных участков предоставлены филиалом ФГБУ «Федеральная кадастровая палата» Федеральной службы государственной регистрации, кадастра и картографии» по Ленинградской области
5. Документы территориального планирования муниципальных образований:
а) Генеральный план Большеколпанского сельского поселения утвержденный решением Совета депутатов МО Большеколпанское сельское поселение от 20 февраля 2014 г. № 06 (с изменениями)
б) Генеральный план Рождественского сельского поселения утвержденный Советом депутатов муниципального образования Рождественского сельского поселения Гатчинского муниципального района Ленинградской области от 19.12.2013 № 47(с изменениями)
в) Генеральный план Кобринского сельского поселения утвержден Советом депутатов муниципального образования Кобринского сельского поселения Гатчинского муниципального района Ленинградской области от 18.06.2014 № 28(с изменениями)

Условные обозначения

	устанавливаемые красные линии
	существующие красные линии
	ось проектируемой дороги
510	обозначение и номер точки красных линий
пГ	обозначение и номер гидрогеологической скважины
47:23:0423001:1	границы земельных участков, сведения о которых содержатся в ЕГРН, их номера
47:23:0423001:154	границы конкретного объекта капитального строительства, сведения о которых содержатся в ЕГРН, их номера
47:23:0000000:20	границы ранее учтенных земельных участков, их номера
47:23:0441004	границы кадастровых кварталов, их номера
№1 47:23:0441001:478:ЗУ1	порядковый номер на плане земельного участка, условный номер образуемого земельного участка
	автомобильная дорога федерального значения
	водоотвод с прямыми частью
	очистные сооружения
	водопропускные клапаны
	продольный бетонобетонно асфальто-бетонный лоток
	бетонобетонные продольные клапаны. Мощ насыпи
	крупная стратифицированная сопротивляется металлическая водопропускная труба
	труб-оросители
	ливневая канализация
	металлическое барьерное ограждение дорожной обочины
	металлическое барьерное ограждение дорожной обочины разделения
Электроснабжение:	
	проектируемая линия электропередач 10 кВ
	существующая линия электропередач 10кВ
	проектируемые линии наружного освещения
	фонарьи
Оборудование АСУДД	
	опора-стойка
	дорожная станция ДСС
	шкаф контроллерный ШКО
Связь:	
	кабельная линия связи
	кабельная линия связи в трубе
	существующая кабельная линия связи

Условные обозначения границ:

	границы зоны планируемого размещения объекта капитального строительства федерального значения
	границы образуемых земельных участков и частей земельных участков
	граница населенного пункта
	граница лесных кварталов
	границы береговой полосы
	границы водного объекта

Условные обозначения категория земель:

	земли лесного фонда
	земли сельскохозяйственного назначения
	земли промышленности, энергетики, транспорта, связи, радиовещания, телевидения, информатики; земли для обеспечения космической деятельности; земли обороны, безопасности и земли иного специального назначения

						286/17/102074-ПЗЗ.ТГЧ	
Изм.	Кол.уч.	Лист	N.док	Подпись	Дата	«Корректировка с реконструкцией автомобильной дороги Р-23 Санкт-Петербург - Псков - Бурачкино - Гдов на участке Гдов - Граница Республики Беларусь. Реконструкция автомобильной дороги Р-23 Санкт-Петербург - Псков - Бурачкино - Гдов на участке Гдов - Граница Республики Беларусь км 90+000 - км 105+000. Этап 1»	
Разработал		Доронин А.И.			02.2021	Проект межевания территории	Стадия Лист Листов
Проверил		Ноздрев В.А.			02.2021		
Гл.инж.		Шевцов И.В.			02.2021		ДПТ 7
						Чертеж межевания территории. Часть 9 М1:1000	ООО "ГИИ "Севзапдорпроект"

Согласовано

Взам. инв. №

Подп. и дата

Инв. № подл.

Схема расположения листов

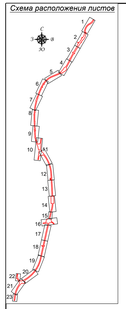

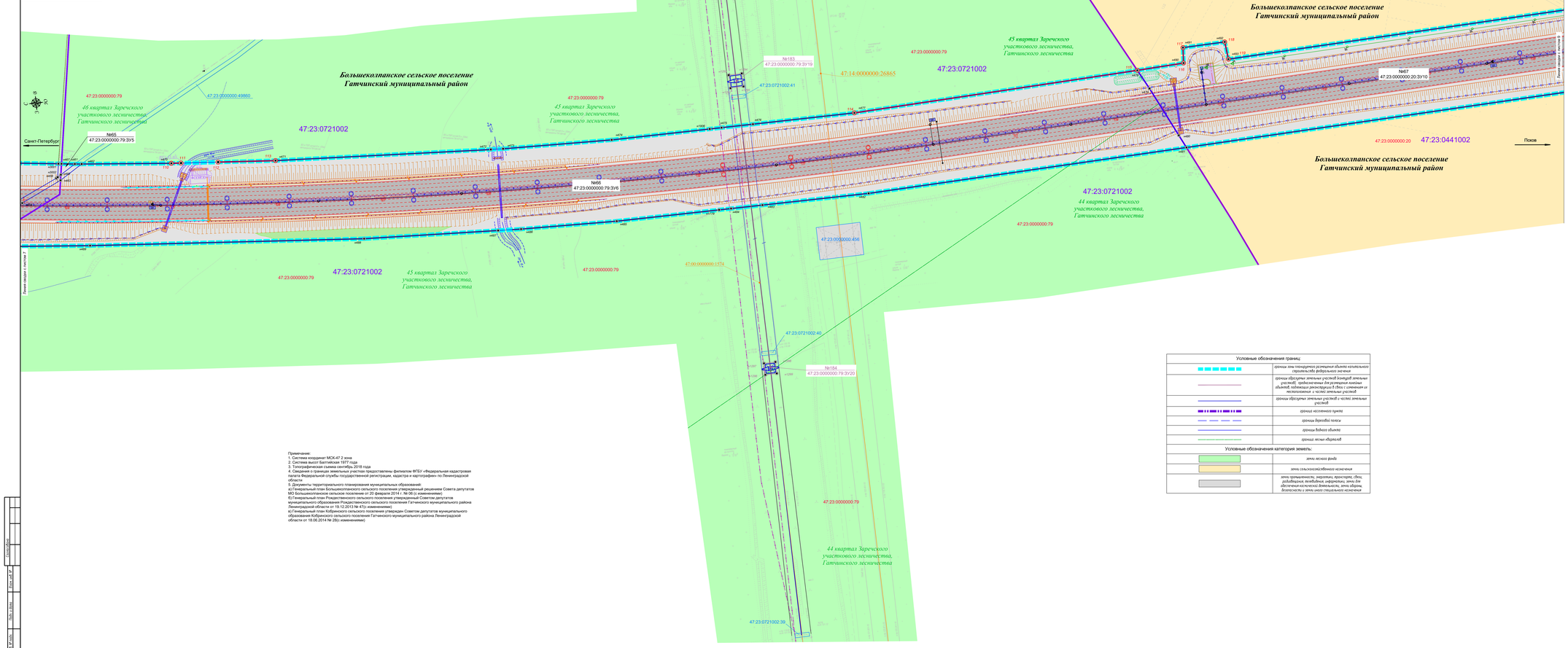

Условные обозначения	
	установленные красные линии
	существующие красные линии
	ось проектируемого проезда
510	обозначение и номер точки красных линий
н1	обозначение и номер поворотной точки
н1210	обозначение и номер поворотной точки границы образуемых земельных участков (контуров) земельных участков, предназначенных для размещения линейных объектов, подлежащих реконструкции в связи с изменением их местоположения и частей земельных участков
47:23:0423001:1	границы земельных участков (кадастровые номера земельных участков) (выписка из ЕГРН) их номера
47:23:0423001:154	границы контура объекта капитального строительства (выписка из ЕГРН) (содержится в ЕГРН) их номера
47:23:0000000:20	границы ранее учтенных земельных участков, их номера
47:23:0441004	границы кадастровых кварталов, их номера
№1 47:23:0441001:478:ЗУ1	порядковый номер на плане земельного участка, условный номер образуемого земельного участка
№159 47:23:0423001:53:ЗУ5	порядковый номер на плане земельного участка, условный номер образуемого земельного участка(контуров) земельных участков), предназначенных для размещения линейных объектов, подлежащих реконструкции в связи с изменением их местоположения и частей земельных участков
	автомобильная дорога федерального значения
	очистные сооружения
	водопропускные каналы
	Система бетонных и пластиковых лотков
	Водоотводные продольные каналы, бетон, металл
	круглая стальнобетонная гидравлическая металлическая водопропускная труба
	труба-отстойник
	ливневая канализация
	металлическое барьерное ограждение дорожной одежды
	металлическое барьерное ограждение дорожной одежды разделение
Электроснабжение:	
	проектируемая линия электропередач 10 кВ
	существующая линия электропередач 10кВ
	проектируемые линии наружного освещения
	линия электропередач 0,4 /10 кВ, подлежащая переносу из зоны планируемого размещения объекта капитального строительства
	существующая линия электропередач 110 кВ
	антенны
Оборудование АСУДД	
	опора-стойка
	дорожная станция (ДС)
	шкаф коммутационный (ШК)
Связь:	
	кабельная линия связи
	кабельная линия связи в трубе
	существующая кабельная линия связи

Условные обозначения границ:	
	границы зон планируемого размещения объекта капитального строительства федерального значения
	границы образуемых земельных участков (контуров) земельных участков), предназначенных для размещения линейных объектов, подлежащих реконструкции в связи с изменением их местоположения и частей земельных участков
	границы образуемых земельных участков и частей земельных участков
	граница населенного пункта
	границы береговой полосы
	границы водного объекта
	граница лесных кварталов
Условные обозначения категория земель:	
	земли лесного фонда
	земли сельскохозяйственного назначения
	земли промышленности, энергетики, транспорта, связи, радиовещания, телевидения, информатики; земли для обеспечения космической деятельности; земли обороны, безопасности и земли иного специального назначения

Примечание:
1. Система координат МСК-47 2 зона
2. Система высот Балтийская 1977 года
3. Топографическая съемка сентябрь 2018 года
4. Сведения о границах земельных участков предоставлены филиалом ФГБУ «Федеральная кадастровая палата Федеральной службы государственной регистрации, кадастра и картографии» по Ленинградской области
5. Документы территориального планирования муниципальных образований:
а) Генеральный план Большеколпанского сельского поселения утвержденный решением Совета депутатов муниципального Большеколпанское сельское поселение от 20 февраля 2014 г. № 06 (с изменениями)
б) Генеральный план Рождественского сельского поселения утвержденный Советом депутатов муниципального образования Рождественского сельского поселения Гатчинского муниципального района Ленинградской области от 19.12.2013 № 47(с изменениями)
в) Генеральный план Кобринского сельского поселения утвержден Советом депутатов муниципального образования Кобринского сельского поселения Гатчинского муниципального района Ленинградской области от 18.06.2014 № 28(с изменениями)

						286/17/102074-ПЗ3.5.1ГЧ
Изм.	Кол.уч.	Лист.	N.Док.	Подпись	Дата	«Реконструкция с расширением автомобильной дороги М-20 Санкт-Петербург – Псков – Бурачки – Невель на участках г.Петербург-граница Республики Беларусь, Реконструкция автомобильной дороги М-20 Санкт-Петербург – Псков – Бурачки – Невель – граница г.Петербург-граница Республики Беларусь на участках км 24+000 – км 89+000»
Разработал		Воронин А.И.			02.2021	Проект межевания территории
Проверил		Ковалёв В. А.			02.2021	Стадия Лист Листов
Контр.		Волкова И.В.			02.2021	ДПТ 8
						Чертеж межевания территории (часть I) М1:1000 ООО "ГИИ "СибАвтодорпроект"

Согласовано:

Взам. инв. №

Подп. и дата

Инв. № подл.

Схема расположения листов

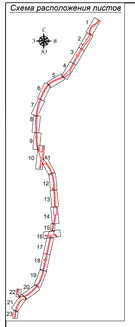

Примечание:
1. Система координат МСК-47,2 зона
2. Система высот Балтийская 1977 года
3. Топографическая съемка выполнена в 2018 году
4. Сведения о границах земельного участка предоставлены филиалом ФГБУ «Федеральная кадастровая палата Федеральной службы государственной регистрации, кадастра и картографии» по Ленинградской области
5. Документы территориального планирования муниципальных образований:
а) Генеральный план Большеколпанского сельского поселения утвержденный решением Совета депутатов МО Большеколпанское сельское поселение от 20 февраля 2014 г. № 06 (с изменениями)
б) Генеральный план Рождественского сельского поселения утвержденный Советом депутатов муниципального образования Рождественского сельского поселения Гатчинского муниципального района Ленинградской области от 19.12.2013 № 47(с изменениями)
в) Генеральный план Кобринского сельского поселения утвержден Советом депутатов муниципального образования Кобринского сельского поселения Гатчинского муниципального района Ленинградской области от 18.06.2014 № 28(с изменениями)

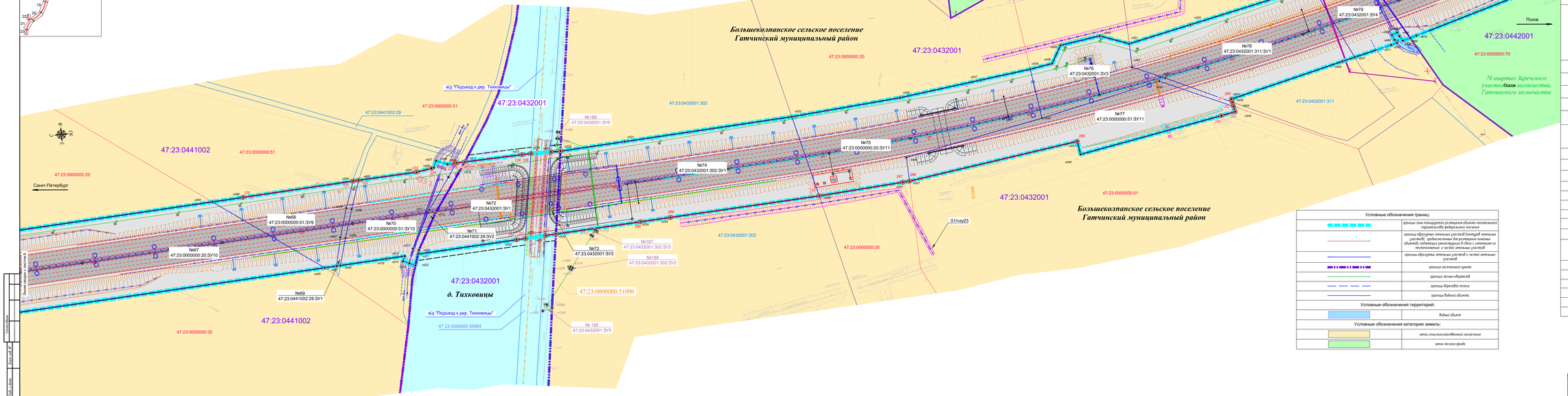

Условные обозначения

	утвержденные красные линии
	существующие красные линии
	линии отступа от красных линий
	ось проектируемого проезда
510	обозначение и номер точки красных линий
н1	обозначение и номер поворотной точки
н1210	обозначение и номер поворотной точки границы образуемых земельных участков (контуров земельных участков), предназначенных для размещения линейных объектов, подлежащих реконструкции в 1Квал с изменением их местоположения и частей земельных участков
47:23:0423001:1	границы земельных участков (таблица в каталоге содержится в ЕГРН) их номера
47:23:0423001:154	границы контура объекта капитального строительства, (таблица в каталоге содержится в ЕГРН) их номера
47:23:0000000:20	границы зоны учтенных земельных участков, их номера
47:23:0441004	границы кадастровых кварталов, их номера
№1 47:23:0441001:478:ЗУ1	порядковый номер на плане земельного участка, условный номер образуемого земельного участка
№159 47:23:0423001:53:ЗУ5	порядковый номер на плане земельного участка, условный номер образуемого земельного участка(контур) земельных участков, предназначенных для размещения линейных объектов, подлежащих реконструкции в 1Квал с изменением их местоположения и частей земельных участков
	автомобильная дорога федерального значения
	очистные сооружения
	водонепроницаемые кюветы
	лотковая канализация
	труб-оросителя
	водоотводные продольные кюветы 30км части
	круглая стальнобетонная гидравлическая металлическая водопропускная труба
	шумозащитные экраны
	металлическое барьерное ограждение дорожной одежды
	металлическое барьерное ограждение дорожной одежды разделение
	система бетонных и смешанных плитов
	продольные водоотводы асфальто-бетонный лоток
	водосброс с прорезной части
Электроснабжение:	
	проектируемая линия электропередач 10 кВ
	существующая линия электропередач 10кВ
	проектируемые линии наружного освещения
	трансформаторная подстанция
	детализ
Связь:	
	кабельная линия связи
	кабельная линия связи в трубе
	существующая кабельная линия связи

Условные обозначения границ:

	границы зон планируемого размещения объекта капитального строительства федерального значения
	границы образуемых земельных участков (контуров земельных участков), предназначенных для размещения линейных объектов, подлежащих реконструкции в 1Квал с изменением их местоположения и частей земельных участков
	границы образуемых земельных участков и частей земельных участков
	граница населенного пункта
	границы лесных кварталов
	границы береговой полосы
	границы водного объекта

Условные обозначения территорий:

	водный объект

Условные обозначения категории земель:

	земли сельскохозяйственного назначения
	земли лесного фонда

						286/17/102074-ПЗЗ.5.1Г1Ч
						«Реконструкция автомобильной дороги "Подъезд к дер. Тихковицы - Лесной - Трубино - Любань" км 0+000 - км 3+000, "Подъезд к дер. Тихковицы - Лесной - Трубино - Любань - Ивановка" км 0+000 - км 2+000 - "Санкт-Петербург - Гатчина - Псков" - Ивановка - Кобринское - Трубино - Лесной - Тихковицы - Гатчина - Санкт-Петербург км 0+000 - км 3+000 - км 20+000, Ленинградская область»
Изм.	Кол.уч.	Лист	N.Док.	Подпись	Дата	
Разработал		Воронов А.И.			02.2021	Проект межевания территории
Проверил		Морозов В.А.			02.2021	
Гл.инж.		Шилов И.В.			02.2021	

Стадия: Д/ПТ | Лист: 9 | Листов: |

Чертеж межевания территории. Часть II М1:1000

ООО "ГИИ "Гельпидорпроект"

Согласовано

Взам. инв. №

Подп. и дата

Инв. № подл.

Линия связи с листом 11

Санкт-Петербург

77 квартал Заречного участкового лесничества, Гатчинского лесничества

47:23:0442001

79 квартал Заречного участкового лесничества, Гатчинского лесничества

78 квартал Заречного участкового лесничества, Гатчинского лесничества

№61
47:23:0000000:79:3/3

Псков

Большеколпанское сельское поселение
Гатчинский муниципальный район

76 квартал Заречного участкового лесничества, Гатчинского лесничества

73 квартал Заречного участкового лесничества, Гатчинского лесничества

75 квартал Заречного участкового лесничества, Гатчинского лесничества

№60
47:23:0000000:79:3/7

№65
47:23:0000000:79:3/9

Линия связи с листом 13

Примечания:
1. Система координат МСК-47 2 зона
2. Высота в Балтийской системе высот
3. Топографическая съемка сентябрь 2016 года
4. Сведения о границах земельных участков предоставлены филиалом ФГБУ «Федеральная кадастровая палата» Федеральной службы государственной регистрации, кадастра и картографии по Ленинградской области
5. Документы территориального планирования муниципальных образований:
а) Генеральный план Большеколпанского сельского поселения утвержден Советом депутатов МО Большеколпанское сельское поселение от 20 февраля 2014 г. № 06 (с изменениями)
б) Генеральный план Рождественского сельского поселения утвержденный Советом депутатов Рождественского сельского поселения Гатчинского муниципального района Ленинградской области от 19.12.2013 № 472 (с изменениями)
в) Генеральный план Кобринского сельского поселения утвержден Советом депутатов муниципального образования Кобринское сельское поселение Гатчинского муниципального района Ленинградской области от 18.06.2014 № 262 (с изменениями)

Схема расположения листов

Условные обозначения

	условная граница лесных земель
	существующая красная линия
	ось проектируемого проезда
210	обозначение с номером пикета красных линий
ст1	обозначение с номером подгрупповой точки
47:23:0442001:1	граница земельного участка(кадастровый номер земельного участка) и номера поворотных точек
47:23:0442001:1341	граница контура объекта капитального строительства(кадастровый номер объекта капитального строительства) и номера поворотных точек
47:23:0000000:20	граница зоны с особыми условиями использования территории
47:23:0441004	граница территории общественной зоны
№1 47:23:041001:478:ЗУ1	проектный номер на плане земельного участка, условный номер образуемого земельного участка
	автомобильная дорога федерального значения
	участки сооружения
	водопропускные колодцы
	водоотвод-канализация
	водоотводные трубчатые колодцы. Ф0мм, м/м,м
	опустошения гидрогеологические гидрогеологические водоприемные колодцы
	мостовое русло
	участки лесопадобного лесосеки
	технологическая бордюрная ограждение дорожного обочины
	технологическая бордюрная ограждение дорожного обочины разбрызгивания
	сплошная бетонная с откосными лотками
Электроснабжение	
	проектируемая опора электроподстанции 10 кВ
	существующая опора электроподстанции 10кВ
	проектируемая опора наружного освещения
	прожекторная мачтовая
	фонарная
Связь	
	кабельная канализация
	кабельная канализация 0,4 кВ
	существующая кабельная канализация
	телефонная будка
Оборудование АСУДД	
	опора стойка
	дорожно-сетевой ДГ
	для контрольных ДГ

Условные обозначения границ:

	граница территории устанавливаемой объекта капитального строительства добрачного значения
	граница объектов земельных участков с кадастровыми земельными участками
	граница населенного пункта
	граница лесных обществений
	граница водоохранной полосы
	граница водного объекта

Условные обозначения территорий:

	водный объект

Условные обозначения категория земель:

	земли лесного фонда

							266/17/ПОПЛ-ПЗ51174
							Общество с ограниченной ответственностью "Ф-Групп Проект"
Изм.	Кол.уч.	Лист	N док.	Подп.	Дата		Адрес: 197101, Российская Федерация, Санкт-Петербург, Большой Сампсониевский пр., д.60, литер А, пом. 2-Н, Санкт-Петербург, Россия, Почтовый адрес: 197101, Российская Федерация, Санкт-Петербург, Большой Сампсониевский пр., д.60, литер А
Разработ.		Иванов А.Е.				Стадия	Лист Листов
Н.контр.		Иванов А.Е.				П	11
Утверд.		Иванов А.Е.					
						Чертеж межевания территории. Часть 2. Лист 11	ООО "СМК СибЭнергоПроект"

Схема расположения листов

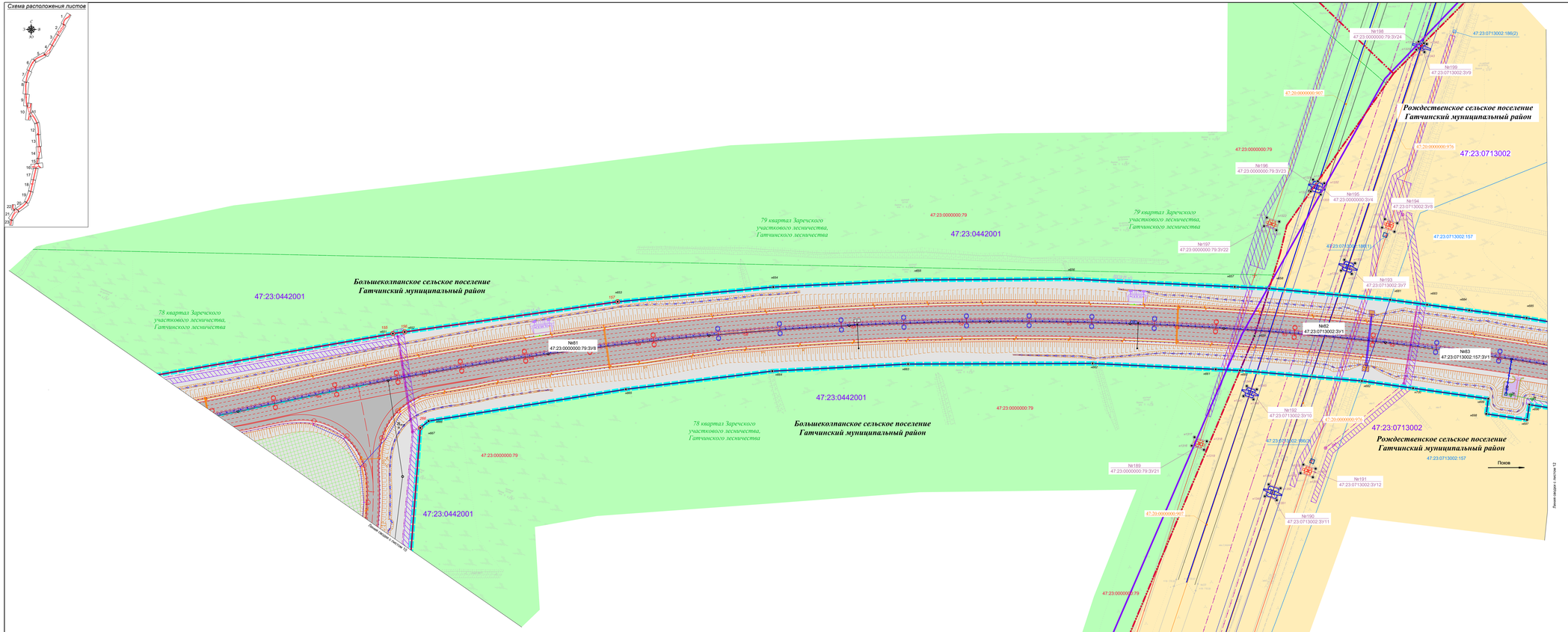

Примечание:
1. Система координат МСК-47 2 зона
2. Система высот Балтийская 1977 года
3. Топографическая съемка сентябрь 2018 года
4. Сведения о границах земельных участков предоставлены филиалом ФГБУ «Федеральная кадастровая палата» Федеральной службы государственной регистрации, кадастра и картографии по Ленинградской области
5. Документы территориального планирования муниципальных образований:
а) Генеральный план Большеколпанского сельского поселения утвержденный решением Совета депутатов МО Большеколпанское сельское поселение от 20 февраля 2014 г. № 06 (с изменениями);
б) Генеральный план Рождественского сельского поселения утвержденный Советом депутатов муниципального образования Рождественского сельского поселения Гатчинского муниципального района Ленинградской области от 25.12.2013 № 47(с изменениями);
в) Генеральный план Кобринского сельского поселения утвержден Советом депутатов муниципального образования Кобринского сельского поселения Гатчинского муниципального района Ленинградской области от 18.06.2014 № 28(с изменениями);

Условные обозначения

	установленная красная линия
	существующая красная линия
	ось проектируемого проезда
510	обозначение и номер точки красных линий
н1	обозначение и номер поворотной точки
н1210	обозначение и номер поворотной точки границы образуемых земельных участков (площадей земельных участков), предназначенных для размещения линейных объектов, подлежащих реконструкции в связи с изменением их местоположения и частей земельных участков
47:23:0423001:1	границы земельных участков (зданий и каких содержится в ЕГРН) их номера
47:23:0423001:154	границы концов объекта капитального строительства (зданий и каких содержится в ЕГРН) их номера
47:23:0000000:20	границы зоны учтенных земельных участков, их номера
47:23:0441004	границы кадастровых кварталов, их номера
№1 47:23:0441001:478:ЗУ1	порядковый номер на плане земельного участка, условный номер образуемого земельного участка
№159 47:23:0423001:53:ЗУ5	порядковый номер на плане земельного участка, условный номер образуемого земельного участка(площадей земельных участков), предназначенных для размещения линейных объектов, подлежащих реконструкции в связи с изменением их местоположения и частей земельных участков
	автомобильная дорога федерального значения
	очистные сооружения
	водопропускные колодцы
	кабельная канализация
	водопропускные трубчатые колодцы 80мм каждый
	круглая стальнолистовая сварнобольшая металлическая водопропускная труба
	лесная дорога
	участки посадки лесонасаждения
	металлическая барьерное ограждение дорожной одежды
	металлическая барьерное ограждение дорожной одежды разделение
	Система бетонных и пластиковых плиток
Электроснабжение:	
	проектируемая линия электропередач 10 кВ
	линия электропередач 0,4 110 кВ, подлежащая переносу из зоны планируемого размещения объекта капитального строительства
	линия электропередач 0,4 110 кВ, подлежащая переносу из зоны планируемого размещения объекта капитального строительства
	существующая линия электропередач 110 кВ
	существующая линия электропередач 330 кВ
	проектируемая линия наружного освещения
	трансформаторная подстанция
	фонарь
Связь:	
	кабельная линия связи
	кабельная линия связи в трубе
	существующая кабельная линия связи
	земляной дорога
Оборудование АСУДД:	
	опора-стойка
ДС	дорожная станция (ДС)
ШК	шкаф контроллерный (ШК)

Условные обозначения границ:

	границы зоны планируемого размещения объекта капитального строительства федерального значения
	границы образуемых земельных участков (площадей земельных участков), предназначенных для размещения линейных объектов, подлежащих реконструкции в связи с изменением их местоположения и частей земельных участков
	границы образуемых земельных участков и частей земельных участков
	границы населенного пункта
	границы лесных кварталов
	границы муниципальных образований

Условные обозначения категория земель:

	земли лесного фонда
	земли сельскохозяйственного назначения

						286/17/102074-ПЗЗ.5.1ГЧ	
						«Строительство с реконструкцией автомобильной дороги М-20 «Санкт-Петербург – Псков» – Пустошка – Себеж. Км границы г.Санкт-Петербург – Км 0+000 (км 0+000 по ПК1 Санкт-Петербург – Гатчинский муниципальный район) – км 19+000 (км 19+000 по ПК1 Гатчинский муниципальный район – км 0+000 – км 99+000 Псковская область»	
Изм.	Кол.уч.	Лист.	N.Док.	Подпись	Дата		
Разработал		Воронин А.И.			02.2021	Проект межевания территории	Стадия / Лист / Листов
Проверил		Ковалёв В. А.			02.2021		ДПТ / 11 /
Контр.		Шонин И.В.			02.2021	Чертеж межевания территории (часть 1) М1:1000	ООО "ГИК "Геоизыскания"

Согласовано:

Взам. инв. №

Подп. и дата

Инв. № подл.

Санкт-Петербург

Псков

Рождественское сельское поселение
Гатчинский муниципальный район

1204 квартал Минского участкового лесничества, Гатчинского лесничества

47:23:0713002

47:23:0000000:79

47:23:0805001:132
Земли Министерства обороны Российской Федерации

47:23:0713002:157

Строительная площадка для размещения размещения временных или вспомогательных сооружений и строительной техники

№83
47:23:0000000:157:ЗУ1

№84
47:23:0713002:156:ЗУ1

№86
47:23:0000000:79:ЗУ10

№87
47:23:0713002:ЗУ2

№88
47:23:0000000:79:ЗУ11

№89
47:23:0713002:150:ЗУ1

47:23:0713002:156

47:23:0703001:31

Рождественское сельское поселение
Гатчинский муниципальный район
д. Новое Поддубье

Схема расположения листов

Условные обозначения	
	утвержденные красные линии
	существующие красные линии
	ось проектируемой дороги
510	обозначение и номер точки красной линии
н1	обозначение и номер поворотной точки
47:23:0423001:1	границы земельных участков,сведения о которых содержаться в ЕГРН, их номера
47:23:0423001:154	границы контура объекта капитального строительства, сведения о которых содержаться в ЕГРН, их номера
47:23:0000000:20	границы зоны учетных земельных участков, их номера
47:23:0441004	границы кадастровых кварталов, их номера
№1 47:23:0441001:478:ЗУ1	порядковый номер на плане земельного участка, условный номер образуемого земельного участка
	автомобильная дорога федерального значения
	линейная канализация
	водоотводные продольные кюветы. Вдоль насыпи
	круглая стальнобетонная гидравлическая металлическая водопропускная труба
	участки планировки местности
	шумозащитный экран
	металлическое барьерное ограждение дорожной одежды
	минераловатные полосы
	продольный водоотводный асфальто-бетонный лоток
	водосброс с проезжей части
Электроснабжение:	
	проектируемая линия электропередач 10 кВ
	проектируемые линии наружного освещения
	существующая линия электропередач 10кВ
Связь:	
	кабельная линия связи
	кабельная линия связи в трубе
	существующая кабельная линия связи
Оборудование АСУДД	
	опора-стойка
ДС	дорожная станция (ДС)
ШК	шкаф контроллерный (ШК)

Условные обозначения границ:	
	границы зоны планируемого размещения объекта капитального строительства федерального значения
	границы образуемых земельных участков и частей земельных участков
	граница населенного пункта
	граница лесных кварталов
Условные обозначения категорий земель:	
	земли лесного фонда
	земли сельскохозяйственного назначения
	земли населенных пунктов
	земли промышленности, энергетики, транспорта, связи, радиовещания, телевидения, информатики, земли для обеспечения космической деятельности, земли обороны, безопасности и земли иного специального назначения

Примечание:
1. Система координат МСК-47 2 зона
2. Система высот Балтийская 1977 года
3. Топографическая съемка сентябрь 2018 года
4. Сведения о границах земельных участках предоставлены филиалом ФГБУ «Федеральная кадастровая палата Федеральной службы государственной регистрации, кадастра и картографии» по Ленинградской области
5. Документы территориального планирования муниципальных образований:
а) Генеральный план Большеижорского сельского поселения утвержденный решением Совета депутатов МО Большеижорское сельское поселение от 20 февраля 2014 г. № 06 (с изменениями)
б) Генеральный план Рождественского сельского поселения утвержденный Советом депутатов муниципального образования Рождественского сельского поселения Гатчинского муниципального района Ленинградской области от 19.12.2013 № 47(с изменениями)
в) Генеральный план Кобринского сельского поселения утвержден Советом депутатов муниципального образования Кобринского сельского поселения Гатчинского муниципального района Ленинградской области от 18.06.2014 № 26(с изменениями)

Изм.	Кол.уч.	Лист	N.док.	Подпись	Дата	286/ТГ/102074-ПЗ33.5.1Г.Ч		
Разработал		Воронов А.И.			02.2021	Строительство автомобильной дороги "Санкт-Петербург – Псков" Подъезд к г. Гатчине – Мга. В границах Гатчинского муниципального района Ленинградской области. Реконструкция автомобильной дороги Р-23 Санкт-Петербург – Гатчина – Мга – граница Республики Беларусь на участке км 0+000 – км 80+000. Ленинградская область		
Проверил		Ноздрев В.А.			02.2021	Проект межевания территории	Стадия	Лист	Листов
Гл.инж.		Воронов И.В.			02.2021		ДПТ	12	
						Чертеж межевания территории. Часть II М1:1000	ООО "ГЭИ "Севзапдорпроект"		

Копировал
Инв. № подл.
Подп. и дата
Взам. инв. №

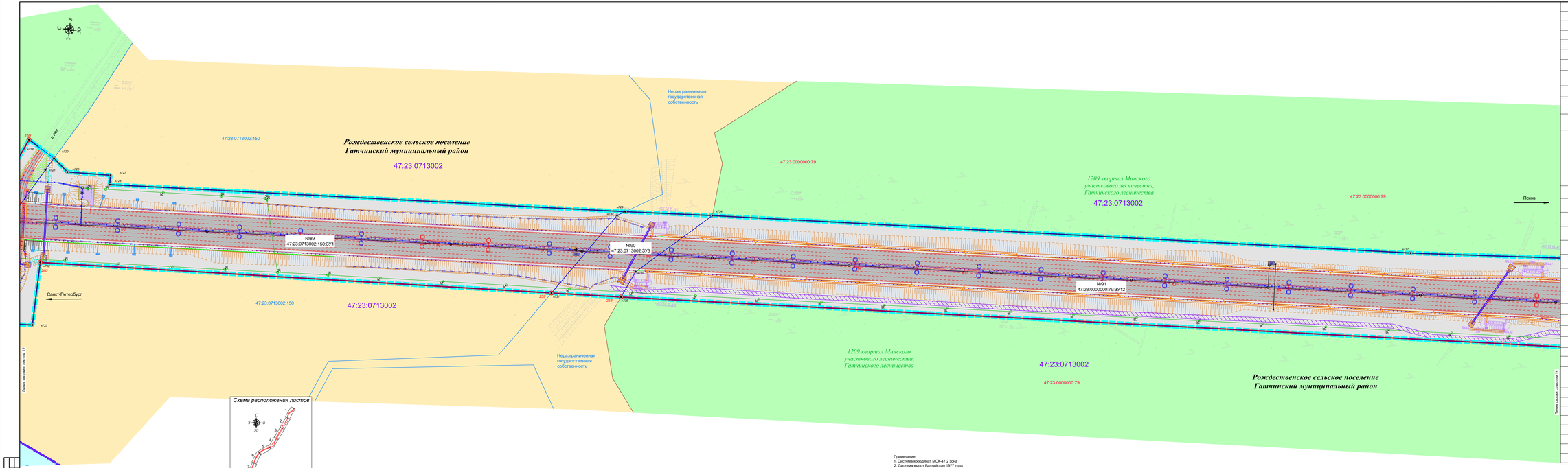

Схема расположения листов

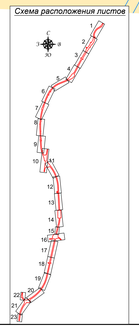

Примечание:
1. Система координат МСК-47 2 зона
2. Система высот Балтийская 1977 года
3. Топографическая съемка сентябрь 2018 года
4. Сведения о границах земельных участков предоставлены филиалом ФГБУ «Федеральная кадастровая палата Федеральной службы государственной регистрации, кадастра и картографии» по Ленинградской области
5. Документы территориального планирования муниципальных образований:
а) Генеральный план Большеколпанского сельского поселения утвержденный решением Совета депутатов МО Большеколпанское сельское поселение от 20 февраля 2014 г. № 06 (с изменениями)
б) Генеральный план Рождественского сельского поселения утвержденный Советом депутатов муниципального образования Рождественское сельское поселение Гатчинского муниципального района Ленинградской области от 19.12.2013 № 47(с изменениями)
в) Генеральный план Кобринского сельского поселения утвержден Советом депутатов муниципального образования Кобринского сельского поселения Гатчинского муниципального района Ленинградской области от 18.06.2014 № 28(с изменениями)

Условные обозначения

	установленные красные линии
	существующие красные линии
	ось проектируемой дороги
510	обозначение и номер точки красных линий
н1	обозначение и номер поворотной точки
47:23:0423001:1	границы земельных участков,сведения о которых содержатся в ЕГРН, их номера
47:23:0423001:154	границы контура объекта капитального строительства, сведения о котором содержатся в ЕГРН, их номера
47:23:0000000:20	границы ранее учтенных земельных участков, их номера
47:23:0441004	границы кадастровых кварталов, их номера
№1 47:23:0441001:478:ЗУ1	порядковый номер на плане земельного участка, условный номер образуемого земельного участка
	автомобильная дорога федерального значения
	ливневая канализация
	водоводные продольные кюветы, МБиА насыпи
	очистные сооружения
	водопропускные кюветы
	продольный водоводвод асфальто-бетонный лоток
	водосброс с проезжей части
	круглая стальнобетонная гофрированная металлическая водопропускная труба
	участки планировки местности
	шумозащитные экраны
	металлическое барьерное ограждение дорожной одежды
	металлическое барьерное ограждение дорожной одежды разборное
	нежилые дороги

Электроснабжение:

	проектируемая линия электропередач 10 кВ
	проектируемые линии наружного освещения
	существующая линия электропередач 10кВ

Связь:

	кабельная линия связи
	кабельная линия связи в трубе
	существующая кабельная линия связи

Оборудование АСУДД

	опора-стойка
ШК	шкаф коммутационный ШКО

Условные обозначения границ:

	границы зон планируемого размещения объекта капитального строительства федерального значения
	границы образуемых земельных участков с частью земельных участков
	граница лесных кварталов

Условные обозначения категория земель:

	земли лесного фонда
	земли сельскохозяйственного назначения

Изм.	Кол.уч.	Лист	N.Док	Подпись	Дата
Разработал		Воронов А.И.			02.2021
Проверил		Ноздрев В.А.			02.2021
Гл.инж.		Воронов И.В.			02.2021

786/17/102074-ПЗ33.5.1Г.ч

«Строительство и реконструкция автомобильной дороги Р-23 Санкт-Петербург - Псков - Торжок - Невель на участке с Республикой Беларусь. Реконструкция автомобильной дороги Р-23 Санкт-Петербург - Псков - Невель - граница с Республикой Беларусь на участке км 0+000 км 80+000. Этап строительства 1»

Проект межевания территории

Чертеж межевания территории. Часть 11 М1:1000

Стадия	Лист	Листов
ДПТ	13	

ООО "ГИИ "Гельмидпроект"

Согласовано

Взам. инв. №

Подп. и дата

Инв. № подл.

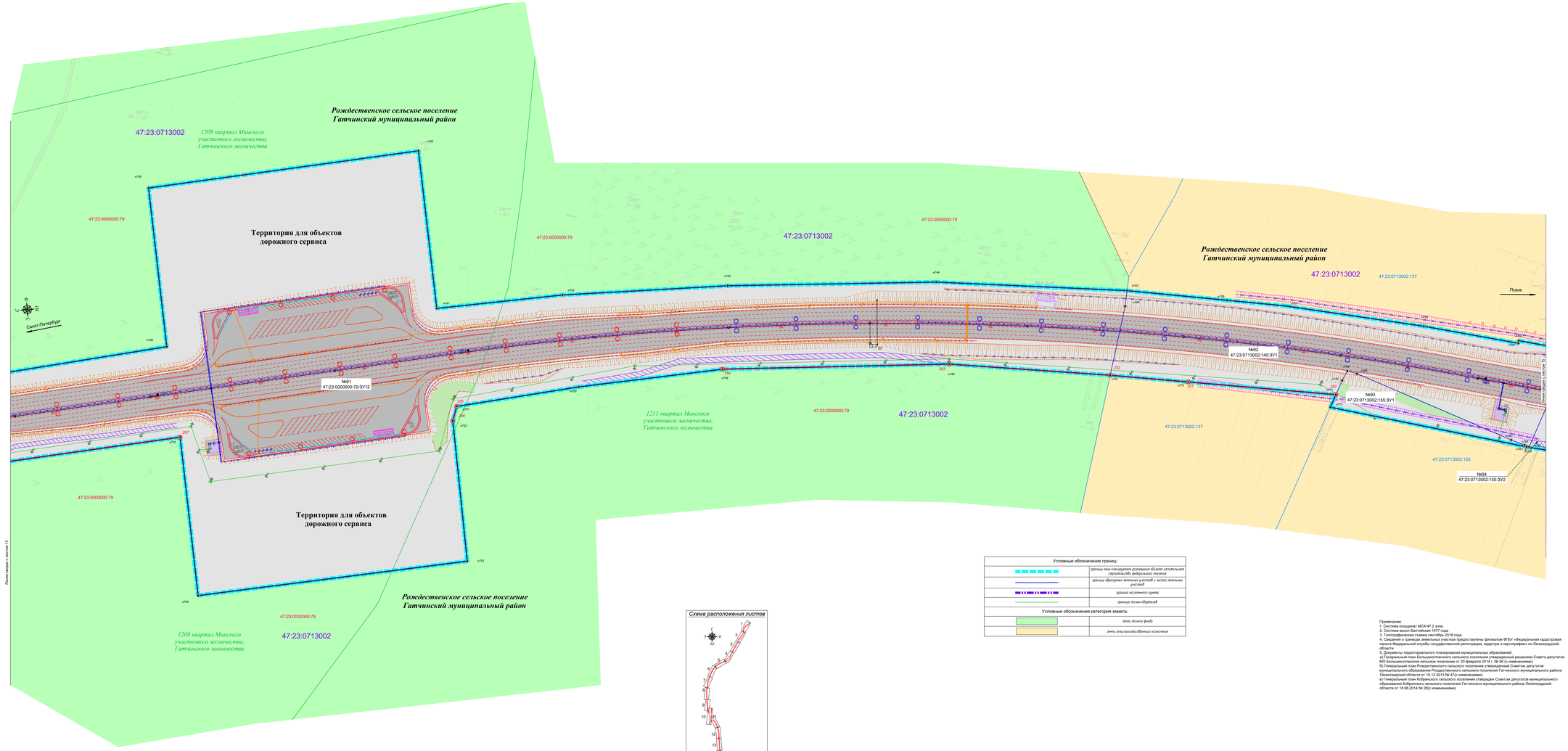

Условные обозначения

	разработанная красная линия
	существующая красная линия
	из принятой ранее
510	обозначение и номер точки красной линии
н1	обозначение и номер поворотной точки
47:23:0423001:1	границы земельных участков, сведения о которых содержатся в ЕГРН, их номера
47:23:0423001:154	границы конца объекта капитального строительства, сведения о которых содержатся в ЕГРН, их номера
47:23:0000000:20	границы ранее учтенных земельных участков, их номера
47:23:0441004	границы кадастровых кварталов, их номера
№1 47:23:0441001:478:ЗУ1	порядковый номер на плане земельного участка, условный номер образуемого земельного участка
	автомобильная дорога федерального значения
	лыжная коммуникация
	водоводные трубопроводы, канализационные коллекторы
	система бетонных и пластиковых лотков
	очистные сооружения
	эстакада
	пропуск, пешеходные дорожки
	круглая стальная обыкновенная металлическая водопропускная труба
	участки планировки местности
	пешеходное ограждение
	металлическое барьерное ограждение дорожной обочины
	металлическое барьерное ограждение дорожной обочины разборное
	пешеходная дорога
Электроснабжение:	
	проектируемая линия электропередач 10 кВ
	проектируемые линии наружного освещения
	существующая линия электропередач 10кВ
Связь:	
	кабельная линия связи
	кабельная линия связи в трубе
	существующая кабельная линия связи
Оборудование АСУДД	
	опора-стойка
	шкаф контроллерный (ШК)
	дорожная станция (ДС)

Условные обозначения границ:	
	границы зоны планируемого размещения объекта капитального строительства федерального значения
	границы образуемых земельных участков и частей земельных участков
	граница населенного пункта
	граница island «Водоводъ»
Условные обозначения категории земель:	
	земли лесного фонда
	земли сельскохозяйственного назначения

Схема расположения листов

Примечание:
1. Система координат МСК-47 2 зона
2. Система высот Балтийская 1977 года
3. Топографическая съемка сентябрь 2018 года
4. Сведения о границах земельных участков предоставлены филиалом ФГБУ «Федеральная кадастровая палата Федеральной службы государственной регистрации, кадастра и картографии» по Ленинградской области
5. Документы территориального планирования муниципальных образований:
а) Генеральный план Большеколпанского сельского поселения утвержденный решением Совета депутатов МО Большеколпанское сельское поселение от 20 февраля 2014 г. № 09 (с изменениями)
б) Генеральный план Рождественского сельского поселения утвержденный Советом депутатов Рождественского сельского поселения Гатчинского муниципального образования Гатчинского муниципального района Ленинградской области от 19.12.2013 № 47(с изменениями)
в) Генеральный план Кобринского сельского поселения утвержден Советом депутатов муниципального образования Кобринского сельского поселения Гатчинского муниципального района Ленинградской области от 18.06.2014 № 28(с изменениями)

							284/11/102074-ПЗЗ.5.1ГЧ			
Изм.	Кол.уч.	Лист.	N.Док.	Подпись	Дата		«Корректировка генерального плана Санкт-Петербурга - Волосовский - Гатчина - Тосно - Шлиссельбург - Всеволожск - Ломоносов - Кронштадт - Сестрорецк - Зеленогорск - Выборг - Приозерск - Всеволожск - Ладожский - Сосновый Бор - Кингисепп - Ивангород - Сосновый Бор

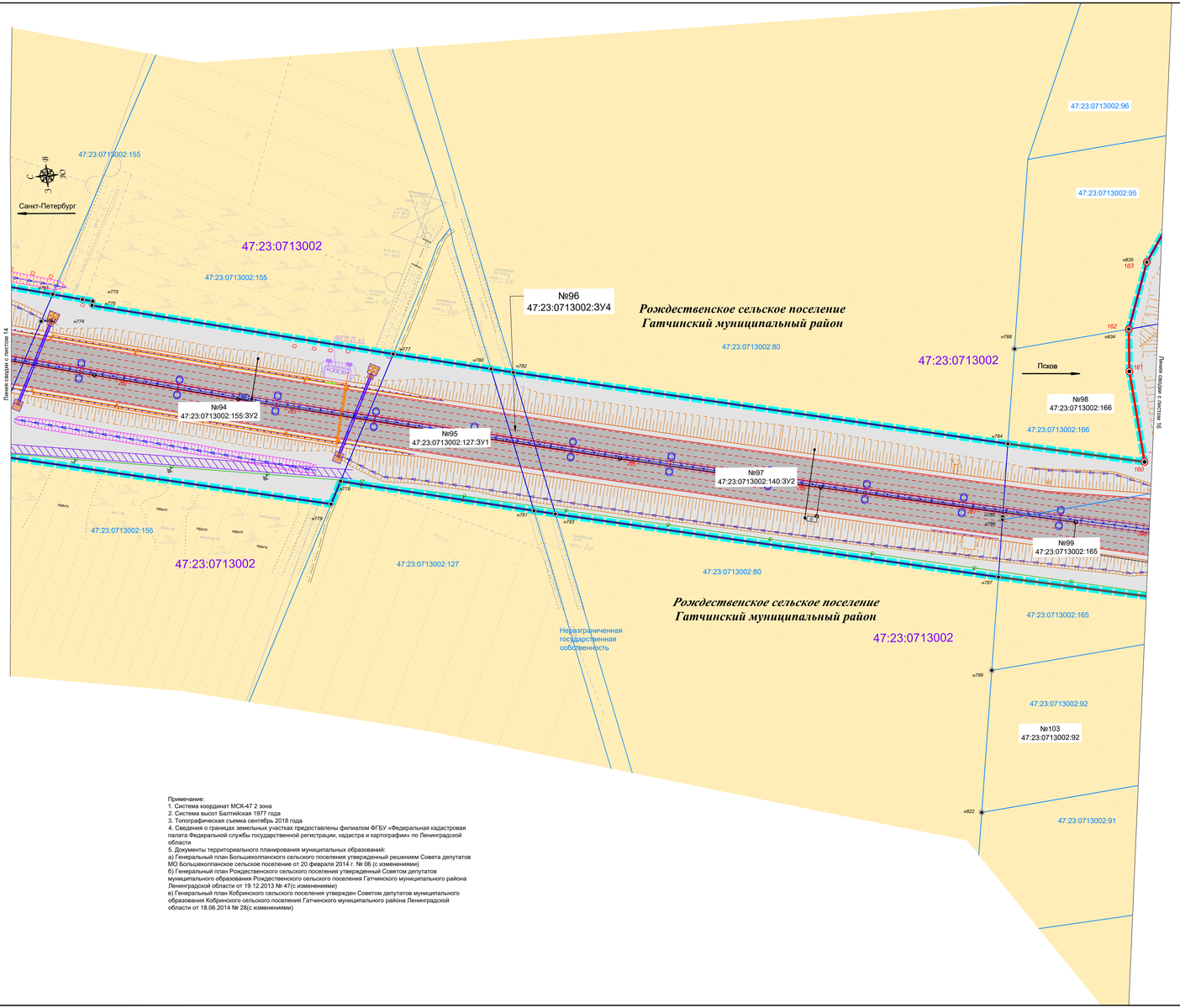

Примечание:
1. Система координат МСК-47 2 зона
2. Система высот Балтийская 1977 года
3. Топографическая съемка сентябрь 2018 года
4. Сведения о границах земельных участках предоставлены филиалом ФГБУ «Федеральная кадастровая палата Федеральной службы государственной регистрации, кадастра и картографии» по Ленинградской области
5. Документы территориального планирования муниципальных образований:
а) Генеральный план Большеколпанского сельского поселения утвержденный решением Совета депутатов МО Большеколпанское сельское поселение от 20 февраля 2014 г. № 06 (с изменениями)
б) Генеральный план Рождественского сельского поселения утвержденный Советом депутатов муниципального образования Рождественского сельского поселения Гатчинского муниципального района Ленинградской области от 19.12.2013 № 47(с изменениями)
в) Генеральный план Кобринского сельского поселения утвержден Советом депутатов муниципального образования Кобринского сельского поселения Гатчинского муниципального района Ленинградской области от 18.06.2014 № 28(с изменениями)

Схема расположения листов

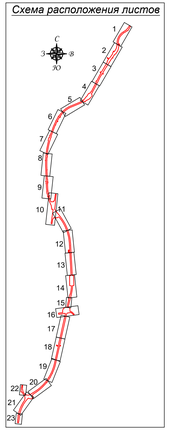

Условные обозначения

	устанавливаемые красные линии
	существующие красные линии
	ось проектируемой трассы
510	обозначение и номер точки красных линий
н1	обозначение и номер поворотной точки
47:23:0423001:1	границы земельных участков,сведения о которых содержатся в ЕГРН, их номера
47:23:0423001:154	границы контура объекта капитального строительства, сведения о котором содержатся в ЕГРН, их номера
47:23:0000000:20	границы ранее учтенных земельных участков, их номера
47:23:0441004	границы кадастровых кварталов, их номера
№1 47:23:0441001:478:ЗУ1	порядковый номер на плане земельного участка, условный номер образуемого земельного участка
	автомобильная дорога федерального значения
	ливневая канализация
	Водоотводные продольные кюветы, вдоль насыпи
	очистные сооружения
	круглая спирально-навивная гофрированная металлическая водопропускная труба
	металлическое барьерное ограждение дорожной одежды
	металлическое барьерное ограждение дорожной одежды разборное
	пешеходная дорога
Электроснабжение:	
	проектируемая линия электропередач 10 кВ
	проектируемые линии наружного освещения
	существующая линия электропередач 10кВ
Оборудование АСУДД	
	опора-стойка
ЩК	щит коммутационный (ЩК)
ДС	дорожная станция (ДС)

Условные обозначения границ:

	границы зоны планируемого размещения объекта капитального строительства федерального значения
	границы образуемых земельных участков и частей земельных участков
	граница населенного пункта

Условные обозначения категория земель:

	земли сельскохозяйственного назначения

Изм.	Кол.уч.	Лист.	N Док.	Подпись	Дата	286/17/102074-ПЗ3.5.1 ГЧ
Разработал		Доронин А.И.			02.2021	«Строительство и реконструкция автомобильной дороги Р-23 Санкт-Петербург – Псков – Пустошка – Невель на границе с Республикой Беларусь. Реконструкция автомобильной дороги Р-23 Санкт-Петербург – Псков – Пустошка – Невель – граница с Республикой Беларусь на участке км 54+000 - км 80+300, Бежаницкая область»
Проверил		Зыкова В.А.			02.2021	Проект межевания территории
Н.контр.		Шонина И.В.			02.2021	

Стадия	Лист	Листов
ДПТ	15	

Чертеж межевания территории (часть 1) М1:1000

ООО "ГИИ "Себезапдорпроект"

Согласовано

Взам. инв. №

Подп. и дата

Инв. № подл.

Схема расположения листов

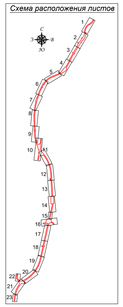

Примечание:
1. Система координат МСК-47 2 зона
2. Система высот Балтийская 1977 года
3. Топографическая съемка сентябрь 2018 года
4. Сведения о границах земельных участках предоставлены филиалом ФГБУ «Федеральная кадастровая палата Федеральной службы государственной регистрации, кадастра и картографии» по Ленинградской области
5. Документы территориального планирования муниципальных образований:
а) Генеральный план Большеколпанского сельского поселения утвержден утверждении Совета депутатов Большеколпанского сельское поселение от 20 февраля 2014г.; № 06 (с изменениями);
б) Генеральный план Рождественского сельского поселения утвержденный Советом депутатов муниципального образования Рождественского сельского поселения Гатчинского муниципального района (Ленинградской области от 19.12.2013 № 47(с изменениями)
в) Генеральный план Кобринского сельского поселения утвержден Советом депутатов муниципального образования Кобринского сельского поселения Гатчинского муниципального района Ленинградской области от 18.06.2014 № 28(с изменениями)

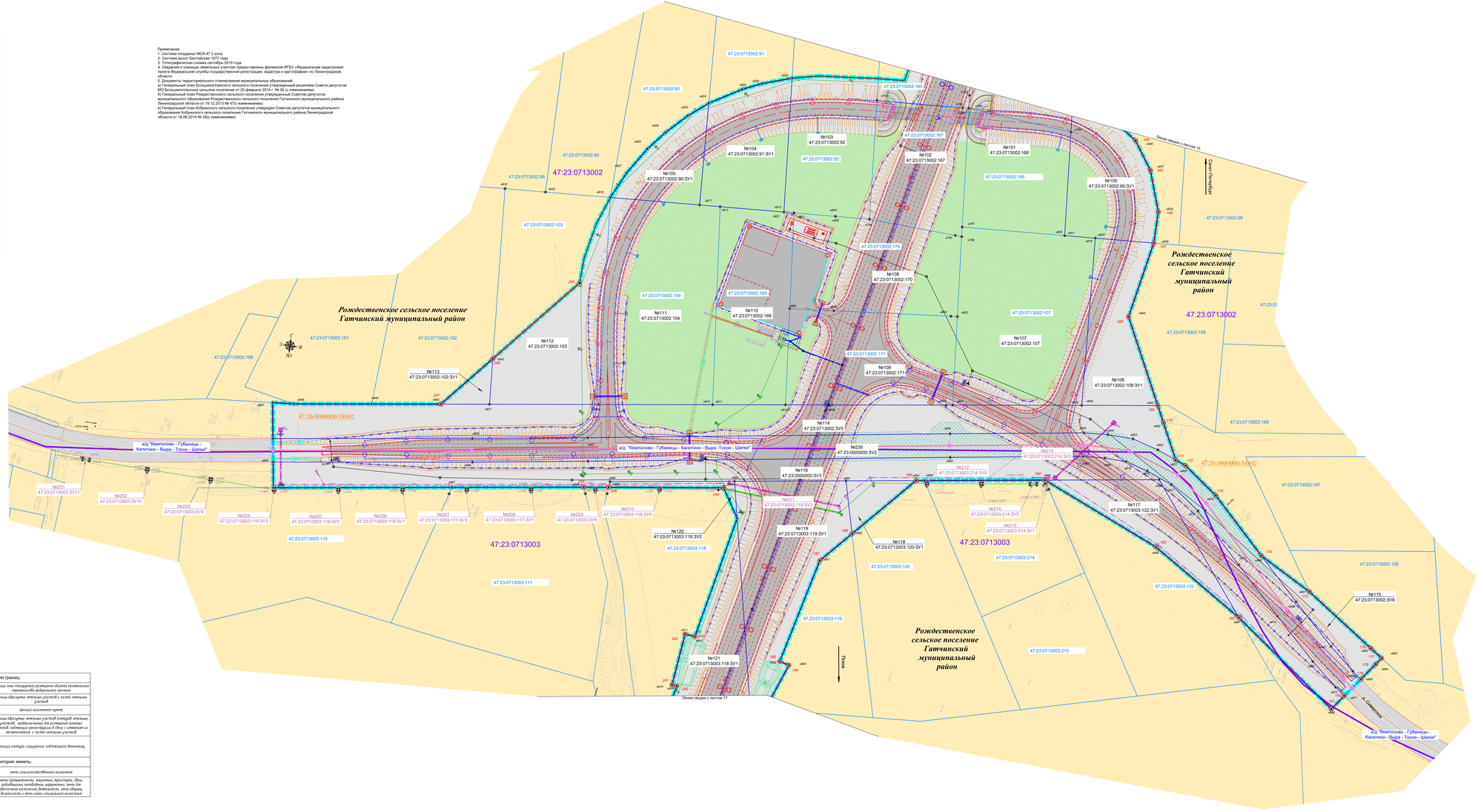

Условные обозначения

	устанавливаемая красная линия
	существующая красная линия
	ось проектируемого проезда
510	обозначение и номер точки красной линии
н1	обозначение и номер поворотной точки
н1210	обозначение и номер поворотной точки границы образуемых земельных участков границей земельных участков, предназначенных для размещения линейных объектов, подлежащих реконструкции II (III) с изменением их местоположения и частью земельных участков
	обозначение поворотной точки границы контура сооружения, подлежащего демонтажу
47:23:0423001:1	границы земельных участков, сведения о которых содержатся в ЕГРН, их номера
47:23:0423001:154	границы контура объекта капитального строительства, сведения о которых содержатся в ЕГРН, их номера
47:23:0000000:20	границы зоны затопления земельных участков, их номера
47:23:0441004	границы кадастровых кварталов, их номера
№1 47:23:0441001:478:ЗУ1	порядковый номер на плане земельного участка, условный номер образуемого земельного участка
№159 47:23:0423001:53:ЗУ5	порядковый номер на плане земельного участка, условный номер образуемого земельного участка(контура) земельных участков, предназначенных для размещения линейных объектов, подлежащих реконструкции II (III)кл. с изменением их местоположения и частью земельных участков
	автомобильная дорога федерального значения
	водоотводная канализация
	водоотводные продольные кюветы, бетон нагоны
	система бетонных и пластиковых лотков
	участковые сооружения
	водопропускные трубы
	водоотводные поперечные кюветы (расстояния, углы, отметки)
	круглая стальнобетонная гофрированная металлическая водопропускная труба
	участки лесорубки мелкосмятых
	участки рекультивации
	пруд-отстойник
	продольный водоотводный асфальто-бетонный лоток
	водосброс с проезжей части
	металлическое барьерное ограждение дорожной одежды
Электроснабжение:	
	проектируемая линия электропередач 0,4кВ
	проектируемые линии наружного освещения
	существующая линия электропередач 10кВ
	антенна
Связь:	
	кабельная линия связи
	кабельная линия связи в трубе
	существующая кабельная линия связи
Оборудование АСУДД:	
	опора-стойка
	шкаф контроллерный (ШК)

Условные обозначения границ

	границы зон планируемого размещения объектов капитального строительства федерального значения
	границы образуемых земельных участков и частью земельных участков
	граница населенного пункта
	границы образуемых земельных участков границей земельных участков, предназначенных для размещения линейных объектов, подлежащих реконструкции II (III)кл. с изменением их местоположения и частью земельных участков
	граница контура сооружения, подлежащего демонтажу

Условные обозначения категории земель:

	земли сельскохозяйственного назначения
	земли промышленности, энергетики, транспорта, связи, радиовещания, телевидения, информатики, земли для обеспечения космической деятельности, земли обороны, безопасности и земли иного специального назначения

						286/17/102074-ПЗЗ.5.1ГЧ
Изм.	Кол.уч.	Лист.	N.Док.	Подпись	Дата	"Актуализация с учетом изменений земельного законодательства Российской Федерации, Ленинградской области и Гатчинского муниципального района, Генерального плана Рождественского сельского поселения, утвержденного Советом депутатов муниципального образования Рождественского сельского поселения Гатчинского муниципального района Ленинградской области от 19.12.2013 № 47(с изменениями), Генерального плана Большеколпанского сельского поселения, утвержденного Советом депутатов муниципального образования Большеколпанского сельского поселения Гатчинского муниципального района Ленинградской области от 20.02.2014 № 06(с изменениями), Генерального плана Кобринского сельского поселения, утвержденного Советом депутатов муниципального образования Кобринского сельского поселения Гатчинского муниципального района Ленинградской области от 18.06.2014 № 28(с изменениями)"
Разработал	Воронин Д.Ю.			02.2021		
Проверил	Ковалёв В. А.			02.2021	Проект межевания территории	Стадия / Лист / Листов
Контр.	Шонин И. В.			02.2021		ДПТ / 16
					Чертеж межевания территории (часть II из III)	ООО "ГИК "Геодезпроект"

Согласовано:

Взам. инв. №

Инв. № подл.

Условные обозначения границ:	
	границы зон планируемого размещения объектов капитального строительства федерального значения
	границы образуемых земельных участков и частей земельных участков
	границы населенного пункта
	границы образуемых земельных участков (каждой) земельных участков, предназначенных для размещения линейных объектов, подлежащих реконструкции в связи с изменением их местоположения и частей земельных участков
	границы земельных участков,в отношении которых необходимо провести работы по устройству рекультивации
	границы береговой полосы
	границы водного объекта
Условные обозначения категории земель:	
	земли населенного пункта
	земли сельскохозяйственного назначения

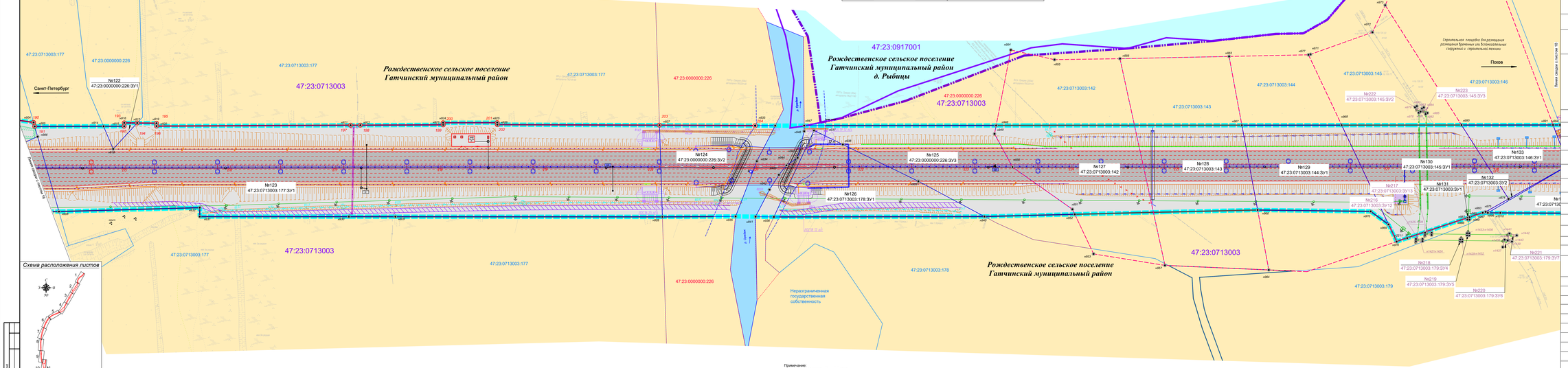

Схема расположения листов

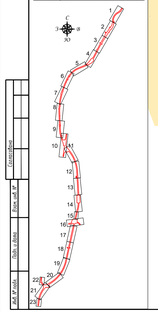

Условные обозначения	19
	утверждаемые красные линии
	существующие красные линии
	линии отступа от красных линий
	ось проектируемой дороги
510	обозначение и номер точки красных линий
н1	обозначение и номер поворотной точки
н1210	обозначение и номер поворотной точки границы образуемых земельных участков (каждой) земельных участков, предназначенных для размещения линейных объектов, подлежащих реконструкции в связи с изменением их местоположения и частей земельных участков
47:23:0423001:1	границы земельных участков,сведения о которых содержатся в ЕГРН, их номера
47:23:0423001:154	границы контура объекта капитального строительства, сведения о котором содержатся в ЕГРН, их номера
47:23:0000000:20	границы ранее учтенных земельных участков, их номера
47:23:0441004	границы кадастровых кварталов, их номера
№1 47:23:0441001:478:ЗУ1	порядковый номер на плане земельного участка, условный номер образуемого земельного участка
№159 47:23:0423001:53:ЗУ5	порядковый номер на плане земельного участка, условный номер образуемого земельного участка(каждой) земельных участков, предназначенных для размещения линейных объектов, подлежащих реконструкции в связи с изменением их местоположения и частей земельных участков
4	автомобильная дорога федерального значения
	лоткобой канализации
	водоотводные продольные канавы, бетон насыпи
	продольный водоотводный асфальто-бетонный лоток
	водосброс с проезжей части
	очистные сооружения
	водонепроницаемые канавы
	металлическое барьерное ограждение дорожной обочины
	шумозащитные экраны
	металлическое барьерное ограждение дорожной обочины разборное
	труб-оголовков
Электроснабжение:	
	проектируемая линия электропередач 10 кВ
	проектируемые линии наружного освещения
	существующая линия электропередач 10кВ
	деревья
Связь:	
	кабельная линия связи
	кабельная линия связи в трубе
	существующая кабельная линия связи
Оборудование АСУДД	
	опора-стойка
	шкаф контроллерный (ШК)
	дорожная станция (ДС)
Условные обозначения территорий:	
	водный объект

Примечание:
1. Система координат МСК-47 2 зона
2. Система высот Балтийская 1977 года
3. Топографическая съемка сентябрь 2018 года
4. Сведения о границах земельных участках предоставлены филиалом ФГБУ «Федеральная кадастровая палата Федеральной службы государственной регистрации, кадастра и картографии» по Ленинградской области
5. Документы территориального планирования муниципальных образований:
а) Генеральный план Большеколпанского сельского поселения утвержденный решением Совета депутатов МО Большеколпанское сельское поселение от 20 февраля 2014 г. № 05 (с изменениями)
б) Генеральный план Рождественского сельского поселения утвержденный Советом депутатов муниципального образования Рождественского сельского поселения Гатчинского муниципального района Ленинградской области от 19.12.2013 № 470(изменениями)
в) Генеральный план Рождественского сельского поселения утвержден Советом депутатов муниципального образования Кобринского сельского поселения Гатчинского муниципального района Ленинградской области от 18.06.2014 № 28(с изменениями)

| | | |

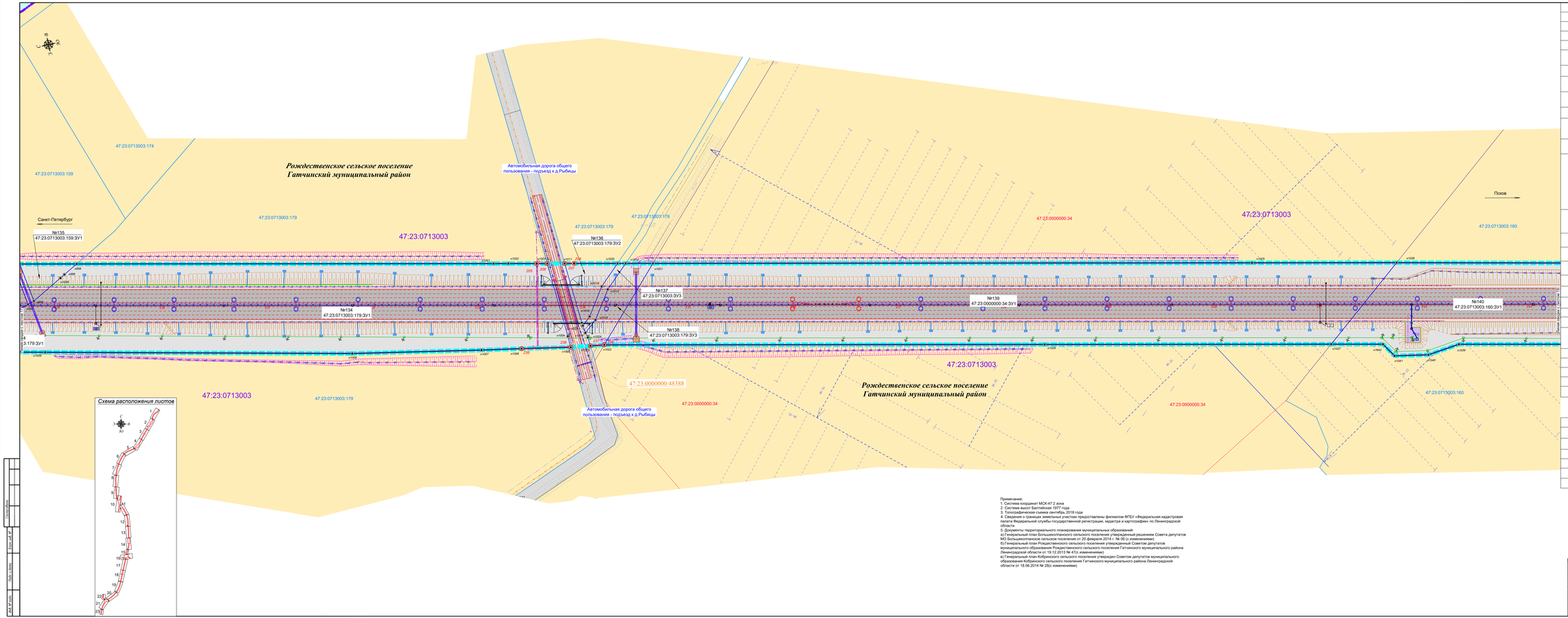

Примечание:
1. Система координат МСК-47 2 зона
2. Система высот Балтийская 1977 года
3. Топографическая съемка сентябрь 2018 года
4. Сведения о границах земельных участках предоставлены филиалом ФГБУ «Федеральная кадастровая палата» Федеральной службы государственной регистрации, кадастра и картографии» по Ленинградской области
5. Документы территориального планирования муниципальных образований:
а)Генеральный план Большеколпанского сельского поселения утвержденный решением Совета депутатов МО Большеколпанское сельское поселение от 20 февраля 2014 г. № 06 (с изменениями);
б)Генеральный план Рождественского сельского поселения утвержденный Советом депутатов муниципального образования Рождественского сельского поселения Гатчинского муниципального района Ленинградской области от 19.12.2013 № 47(с изменениями);
в) Генеральный план Кобринского сельского поселения утвержден Советом депутатов муниципального образования Кобринского сельского поселения Гатчинского муниципального района Ленинградской области от 18.06.2014 № 28(с изменениями)

Условные обозначения

	установленные красные линии
	существующие красные линии
	ось проектируемой дороги
510	обозначение и номер точки красных линий
н1	обозначение и номер геодезической точки
47:23:0423001:1	границы земельных участков (сведения о которых содержатся в ЕГРН) их номера
47:23:0423001:154	границы контура объекта капитального строительства, сведения о котором содержатся в ЕГРН, их номера
	границы контура объекта капитального строительства, в отношении которых необходимо провести работы по устранению реестровой ошибки
47:23:0000000:20	границы ранее учтенных земельных участков, их номера
47:23:0441004	границы кадастровых кварталов, их номера
№1 47:23:0441001:478:ЗУ1	порядковый номер на плане земельного участка, условный номер образуемого земельного участка
	автомобильная дорога федерального значения
	проектная труба
	водоотводные продольные кюветы. Вдоль насыпи
	продольный водоотводный асфальто-бетонный лоток
ПЛЖ	водосброс с проезжей части
	металлические барьерные ограждения дорожной обочины
	шумозащитный экран
	металлические барьерные ограждения дорожной обочины разделение

Электроснабжение:

	проектируемая линия электропередач 0,4кВ
	проектируемые линии наружного освещения
	существующая линия электропередач 10кВ

Оборудование АСУДД

▲	опора-стойка
ЩУ	щит контрольный (ЩУ)
ДС	дорожная станция (ДС)

Условные обозначения границ:

	границы зон планируемого размещения объекта капитального строительства федерального значения
	границы образуемых земельных участков и частей земельных участков
	граница населенного пункта

Условные обозначения категория земель:

	земли сельскохозяйственного назначения
	автомобильная дорога местного значения

						284/17/102074-ПЗЗ.ТГЧ	
						Реконструкция с строительством новых участков трассы М-20 Санкт-Петербург - Псков - Граница Латвийской Республики (Российская Федерация - Латвийская Республика) - Рига (Санкт-Петербург - Псков - Граница Латвийской Республики - Рига) на участке км 0+000 - км 20+000, Псковская область	
Изм.	Кол.уч.	Лист	N.Док.	Подпись	Дата		
Разработал		Воронов А.И.			02.2021	Проект межевания территории	
Проверил		Шорина Е.А.			02.2021		
Гл.инж.		Шорина И.В.			02.2021		

Стадия	Лист	Листов
ДПТ	18	

Чертеж межевания территории. Часть II М1:1000

ООО "ГИК "Главдорпроект"

Согласовано

Взам.инв.№

Подп. и дата

Инв.№ подл.

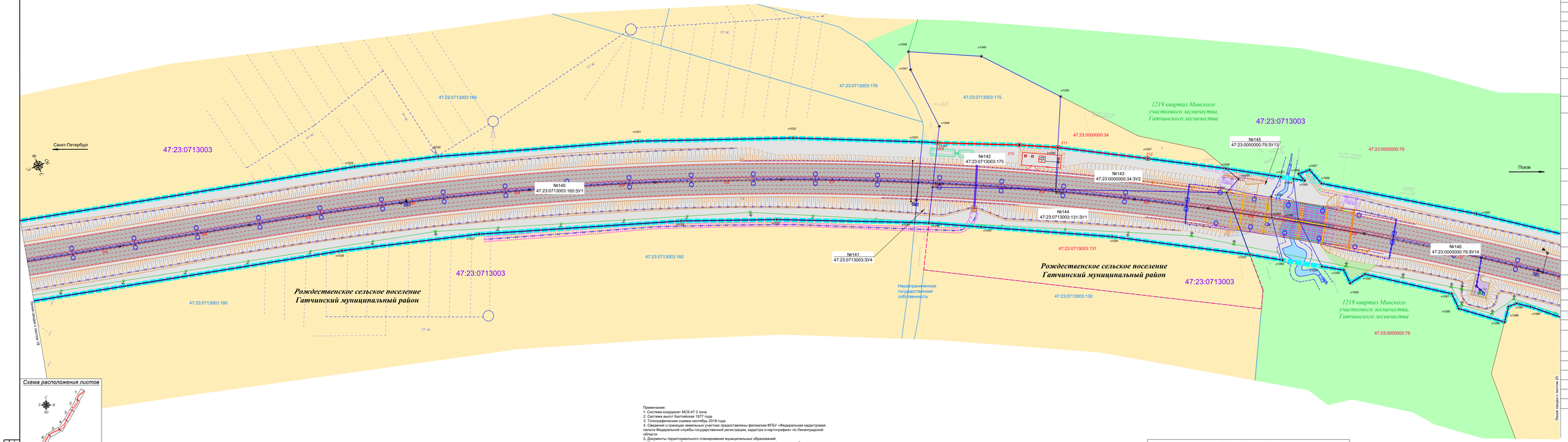

Условные обозначения

	утверждаемые красные линии
	существующие красные линии
	ось проектируемой дороги
510	обозначение и номер точки красных линий
н1	обозначение и номер характерной точки
47:23:0423001:1	границы земельных участков,сведения о которых содержатся в ЕГРН, их номера
47:23:0423001:154	границы контура объекта капитального строительства, сведения о котором содержатся в ЕГРН, их номера
47:23:0000000:20	границы ранее учтенных земельных участков, их номера
47:23:0441004	границы кадастровых кварталов, их номера
№1 47:23:0441001:478:ЗУ1	порядковый номер на плане земельного участка, условный номер образуемого земельного участка
	автомобильная дорога федерального значения
	участки планировки местности
	проектная труба
	линейная канализация
	очистные сооружения
	водопропускные каналы
	водоотводные продольные каналы, бермы насыпи
	водоотводные поперечные каналы (расстояние, уклон, отметки)
	труб-оголовков
	металлическое барьерное ограждение дорожной одежды
	металлическое барьерное ограждение дорожной одежды разборное

Электроснабжение:

	проектируемая линия электропередач 10 кВ
	проектируемые линии наружного освещения
	существующая линия электропередач 10кВ

Оборудование АСУДД

	опора-стойка
ШК	шкаф контроллерный (ШК)

Условные обозначения территорий:

	водный объект

Примечание:
1. Система координат МСК-47 2 зона
2. Система высот Балтийская 1977 года
3. Топографическая съемка сентябрь 2018 года
4. Сведения о границах земельных участках предоставлены филиалом ФГБУ «Федеральная кадастровая палата» Федеральной службы государственной регистрации, кадастра и картографии» по Ленинградской области
5. Документы территориального планирования муниципальных образований:
а) Генеральный план Большеколпанского сельского поселения утвержденный решением Совета депутатов МО Большеколпанское сельское поселение от 20 февраля 2014 г. № 06 (с изменениями)
б) Генеральный план Рождественского сельского поселения утвержденный Советом депутатов муниципального образования Рождественского сельского поселения Гатчинского муниципального района Ленинградской области от 19.12.2013 № 47(с изменениями)
в) Генеральный план Кобринского сельского поселения утвержден Советом депутатов муниципального образования Кобринского сельского поселения Гатчинского муниципального района Ленинградской области от 18.06.2014 № 26(с изменениями)

Условные обозначения границ:

	границы зон планируемого размещения объекта капитального строительства федерального значения
	границы образуемых земельных участков в частях земельных участков
	граница населенного пункта
	граница лесных кварталов
	границы земельных участков,в отношении которых необходимо провести работы по устройству ограждений
	границы территорий поиска
	границы водного объекта

Условные обозначения категория земель:

	земли сельскохозяйственного назначения
	земли лесного фонда

Схема расположения листов

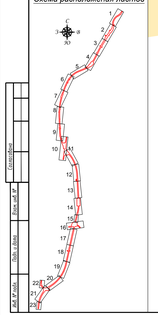

						284/17/102074-ПЗ33.5.1Г.ЧА
Изм.	Кол.уч.	Лист	N.Док	Подпись	Дата	«Реконструкция с расширением автомобильной дороги Р-23 Санкт-Петербург - Псков - Граница с Республикой Латвия на участке от 0км+000м - км 10+000м, Ленинградская область» «Реконструкция с расширением автомобильной дороги Р-23 Санкт-Петербург - Псков - Граница с Республикой Латвия на участке от 10+000 - км 19+000, Ленинградская область»
Разработал		Воронов А.Ю.			02.2021	Проект межевания территории
Проверил		Ноздрев В.А.			02.2021	Стадия Лист Листов
Гл.инж.		Данилов И.В.			02.2021	ДПТ 19
						Чертеж межевания территории. Часть II М1:1000 ООО "ГИИ "Гипродорпроект"

Согласовано

Взам. инв. №

Подп. и дата

Инв. № подл.

Схема расположения листов

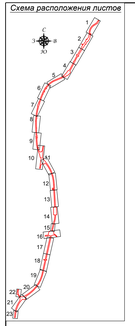

Условные обозначения границ:	
	границы зон планируемого размещения объекта капитального строительства федерального значения
	границы образуемых земельных участков с номерами земельных участков
	границы образуемых земельных участков (контуров) земельных участков, предназначенных для размещения линейных объектов, подлежащих реконструкции В.Вл(сх) с изменением их местоположения и номеров земельных участков
	границы населенного пункта
	границы лесных кварталов

Условные обозначения категории земель:	
	земли сельскохозяйственного назначения
	земли лесного фонда

Примечания:
1. Система координат МСК-47 2 зона
2. Система высот Балтийская 1977 года
3. Топографическая съемка сентябрь 2018 года
4. Сведения о границах земельных участках предоставлены филиалом ФГБУ «Федеральная кадастровая палата Федеральной службы государственной регистрации, кадастра и картографии» по Ленинградской области
5. Документы территориального планирования муниципальных образований:
а) Генеральный план Большеколпанского сельского поселения утвержденный решением Совета депутатов МО Большеколпанское сельское поселение от 22 февраля 2014 г. № 06 (с изменениями)
б) Генеральный план Рождественского сельского поселения утвержденный Советом депутатов муниципального образования Рождественского сельского поселения Гатчинского муниципального района Ленинградской области от 19.12.2013 № 47(с изменениями);
в) Генеральный план Кобринского сельского поселения утвержден Советом депутатов муниципального образования Кобринского сельского поселения Гатчинского муниципального района Ленинградской области от 18.06.2014 № 28(с изменениями)

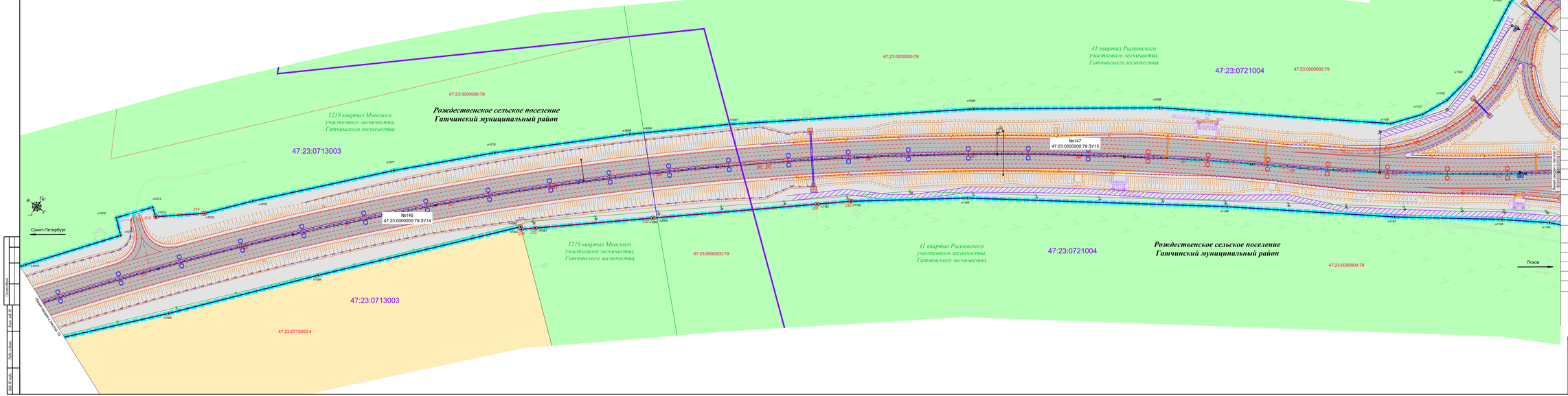

Условные обозначения

	утверждаемые красные линии
	существующие красные линии
	ось проектируемой дороги
510	обозначение и номер точки красных линий
н1	обозначение и номер поворотной точки
н210	обозначение и номер поворотной точки границы образуемых земельных участков (контуров) земельных участков, предназначенных для размещения линейных объектов, подлежащих реконструкции В.Вл(сх) с изменением их местоположения и номеров земельных участков
47:23:0423001:1	границы земельных участков(объектов) с номерами которых содержится в ЕГРН их номера
47:23:0423001:154	границы каждого объекта капитального строительства, имеющего в каждом случае(ЕГРН) их номера
47:23:0000000:20	границы ранее учтенных земельных участков, их номера
47:23:0441004	границы кадастровых кварталов, их номера
№1 47:23:0441001:478:ЗУ1	порядковый номер на плане земельного участка, условный номер образуемого земельного участка
№159 47:23:0423001:53:ЗУ5	порядковый номер на плане земельного участка, условный номер образуемого земельного участка(контуров) земельных участков, предназначенных для размещения линейных объектов, подлежащих реконструкции В.Вл(сх) с изменением их местоположения и номеров земельных участков
	автомобильная дорога федерального значения
	участки площадки мусоросъёмки
	проектная труба
	ливневая канализация
	очистные сооружения
	водопропускные канавы
	водоотводные продольные канавы, бетон нагоны
	система бетонных и пластиковых лотков
	ограждения дороги
	металлическое барьерное ограждение дорожной одежды
	металлическое барьерное ограждение дорожной одежды разборное
Электроснабжение:	
	проектируемая линия электропередач 10 кВ
	линия электропередач 6(1 35 кВ, подлежащая переносу из зоны планируемого размещения объекта капитального строительства
	проектируемые линии наружного освещения
	существующая линия электропередач 10кВ
	существующая линия электропередач 35 кВ
	дренажи
Оборудование АСУДД	
	опора-стойка
ШК	шкаф контроллерный ШКО
ДК	дорожная станция ШКО

									286/17/102074-ПЗ33.5.1Г.ЧА
Изм.	Кол.уч.	Лист	N.Док	Подпись	Дата				«Строительство и реконструкция обходных дорог М-11 Санкт-Петербург - Псков - Пустошка - Себеж, в границах Ленинградской области и Республики Латвия» К-23 Санкт-Петербург - Гатчина - Ополье - Ямбург - Кингисепп - Ивангород - Граница Республики Латвия на участке км 0+000 - км 90+000, Ленинградская область
Разработал		Воронов А.Ю.			02.2021	Проект межевания территории		Стадия	Лист	Листов
Проверил		Ноздрев В.А.			02.2021			ДПТ	20	
Гл.инж.		Шевцов И.В.			02.2021	Чертеж межевания территории (часть 1) М1:1000		ООО "ГИИ "Гипрокаучук"		

Согласовано

Взам. инв. №

Подп. и дата

Инв. № подл.

Схема расположения листов

Примечание:
1. Система координат МСК-47 2 зона
2. Система высот Балтийская 1977 года
3. Топографическая съемка октябрь 2018 года
4. Сведения о границах земельных участках предоставлены филиалом ФГБУ «Федеральная кадастровая палата» Федеральной службы государственной регистрации, кадастра и картографии» по Ленинградской области
5. Документы территориального планирования муниципальных образований:
а) Генеральный план Большеколпанского сельского поселения утвержденный решением Совета депутатов МО Большеколпанское сельское поселение от 20 февраля 2014 г. № 06 (с изменениями)
б) Генеральный план Рождественского сельского поселения утвержденный Советом депутатов муниципального образования Рождественского сельского поселения Гатчинского муниципального района Ленинградской области от 28.06.2013 № 29 (с изменениями)
в) Генеральный план Кобринского сельского поселения утвержден Советом депутатов муниципального образования Кобринского сельского поселения Гатчинского муниципального района Ленинградской области от 18.06.2014 № 28(с изменениями)

Условные обозначения

	устанавливаемая красная линия
	существующая красная линия
	ось проектируемой дороги
510	обозначение и номер точки красной линии
н1	обозначение и номер поворотной точки
н1210	обозначение и номер поворотной точки границы образуемых земельных участков (контур земельных участков); предназначенных для размещения линейных объектов; подлежащих регистрации в ЕГРН с отметками их местоположения и частей земельных участков
47:23:0423001:1	границы земельных участков/объектов в которых содержится 8 ЕГРН, их номера
47:23:0423001:154	границы контура объекта капитального строительства, сведения о котором содержатся в ЕГРН, их номера
47:23:0000000:20	границы ранее учтенных земельных участков, их номера
47:23:0441004	границы кадастровых кварталов, их номера
№1 47:23:0441001:478:ЗУ1	порядковый номер на плане земельного участка, условный номер образуемого земельного участка
№159 47:23:0423001:53:ЗУ5	порядковый номер на плане земельного участка, условный номер образуемого земельного участка/изменяемой земельной участкой; предназначенных для размещения линейных объектов; подлежащих регистрации в ЕГРН с отметками их местоположения и частей земельных участков
	автомобильная дорога федерального значения
	участки рекультивации
	проектная труба
	ливневая канализация
	очистные сооружения
	водопропускные кюветы
	система бетонных и пластиковых лотков
	железная дорога
	металлическое барьерное ограждение дорожной обочины
	металлическое барьерное ограждение дорожной обочины разборное
Электроснабжение:	
	проектируемая линия электропередач 10 кВ
	линия электропередач 0,4/ 0,23 кВ, подлежащая переносу из зоны планируемого размещения объекта капитального строительства
	проектируемые линии наружного освещения
	существующая линия электропередач 10кВ
	существующая линия электропередач 35 кВ
	опоры
Оборудование АСУДД	
	опора-стойка
	шкаф контроллерный (ШК)
	дорожная станция (ДС)

Условные обозначения границ:

	границы зон планируемого размещения объекта капитального строительства федерального значения
	границы образуемых земельных участков и частей земельных участков
	границы образуемых земельных участков (контур земельных участков); предназначенных для размещения линейных объектов; подлежащих регистрации в ЕГРН с отметками их местоположения и частей земельных участков
	границы полосы отвода
	границы полосы отвода автомобильной дороги М-20

Условные обозначения категории земель:

	земли промышленности, энергетики, транспорта, связи, радиовещания, телевидения, информатики, земли для обеспечения космической деятельности, земли обороны, безопасности и земли иного специального назначения
	земли лесного фонда

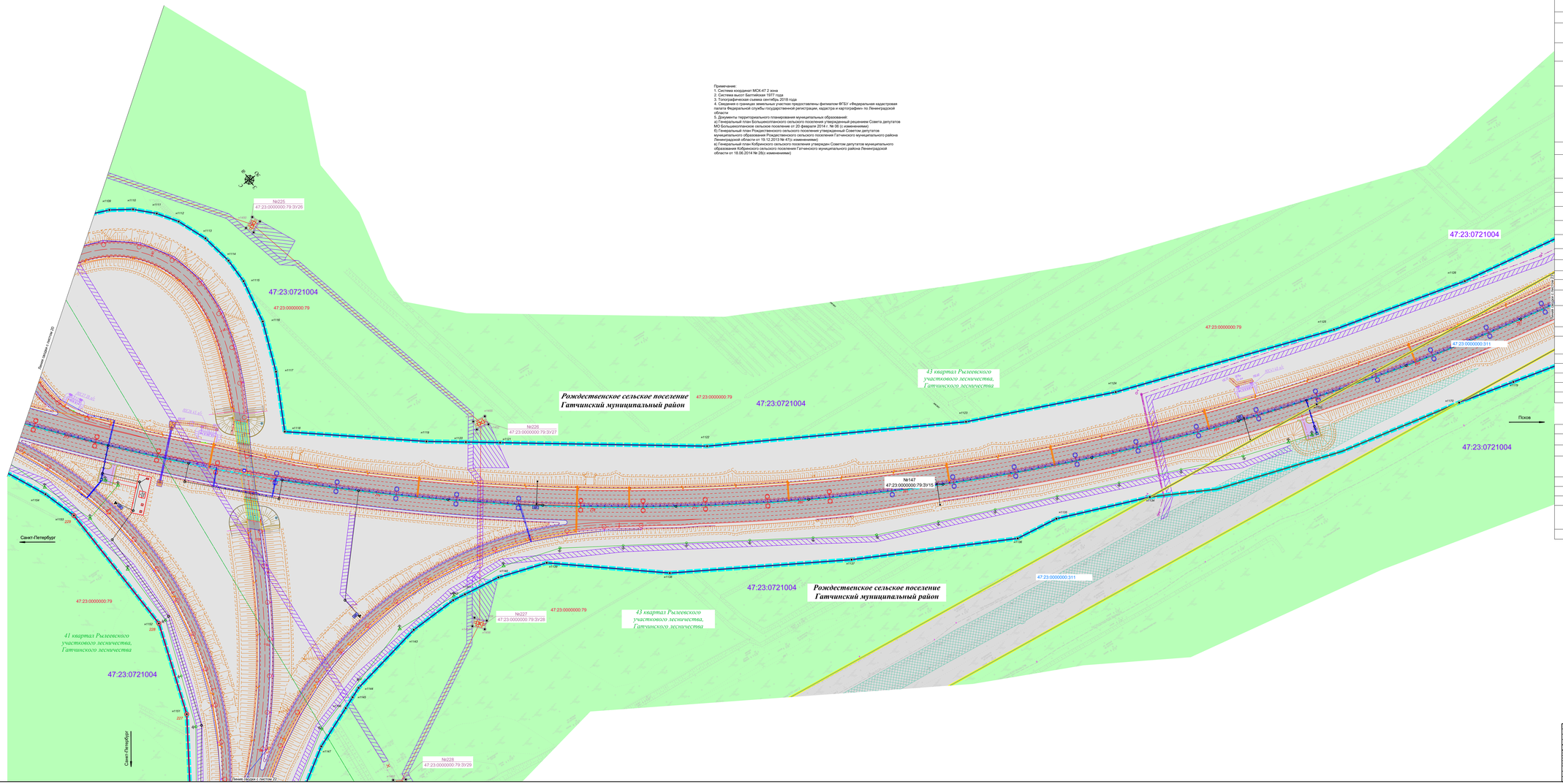

Изм.	Кол.уч.	Лист.	N.док.	Подпись	Дата	
Разработал		Воронин А.И.			02.2021	
Проверил		Ноздрёв В. В.			02.2021	
Н.контр.		Шонин И.В.			02.2021	

286/11/102074-ПЗЗ.5.1ГЧ

«Строительство автомобильной дороги М-20 «Санкт-Петербург – Псков» – Подъезд к Республике Беларусь. Реконструкция автомобильной дороги М-20 «Санкт-Петербург – Псков» – Подъезд к Республике Беларусь на участке км 0+000 – км 20+000. Псковская область»

Проект межевания территории

Стадия | Лист | Листов
ДПТ | 21

Чертеж межевания территории (часть I) М1:500

ООО "ГИК "Дальнидорпроект"

Примечание:
1. Система координат МСК-47 2 зона
2. Система высот Балтийская 1977 года
3. Топографическая съемка сентябрь 2018 года
4. Сведения о границах земельных участках предоставлены филиалом ФГБУ «Федеральная кадастровая палата Федеральной службы государственной регистрации, кадастра и картографии» по Ленинградской области
5. Документы территориального планирования муниципальных образований:
а) Генеральный план Большеколпанского сельского поселения утвержденный решением Совета депутатов МО Большеколпанское сельское поселение от 20 февраля 2014 г. № 06 (с изменениями)
б) Генеральный план Рождественского сельского поселения утвержденный Советом депутатов муниципального образования Рождественского сельского поселения Гатчинского муниципального района Ленинградской области от 19.12.2013 № 47(с изменениями)
в) Генеральный план Кобринского сельского поселения утвержден Советом депутатов муниципального образования Кобринского сельского поселения Гатчинского муниципального района Ленинградской области от 18.06.2014 № 28(с изменениями)

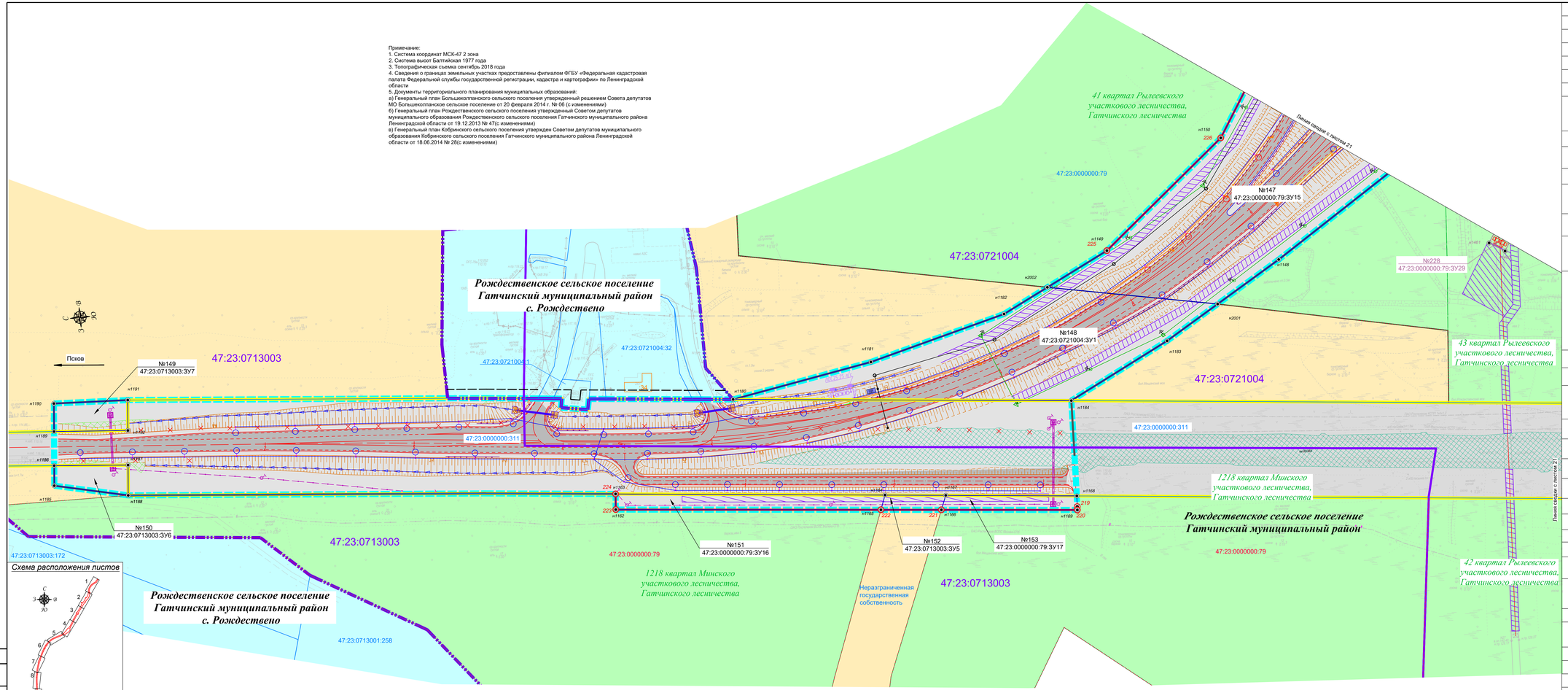

Схема расположения листов

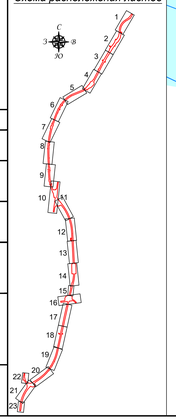

Условные обозначения категория земель:	
	земли промышленности, энергетики, транспорта, связи, радиовещания, телевидения, информатики, земли для обеспечения космической деятельности, земли обороны, безопасности и земли иного специального назначения
	земли лесного фонда
	земли сельскохозяйственного назначения
	земли населенных пунктов

Условные обозначения границ:	
	границы зоны планируемого размещения объекта капитального строительства федерального значения
	границы образуемых земельных участков и частей земельных участков
	границы образуемых земельных участков (контуров земельных участков), предназначенных для размещения линейных объектов, подлежащих реконструкции в связи с изменением их местоположения и частей земельных участков
	граница населенного пункта
	граница полосы отвода автомобильной дороги М-20
	граница лесных кварталов

Условные обозначения

24

	установленные красные линии
	существующие красные линии
	линии отступа от красных линий
	ось проектируемой трассы
510	обозначение и номер точки красных линий
н1	обозначение и номер поворотной точки
н1210	обозначение и номер поворотной точки границы образуемых земельных участков (контуров земельных участков), предназначенных для размещения линейных объектов, подлежащих реконструкции в связи с изменением их местоположения и частей земельных участков
47:23:0423001:1	границы земельных участков, сведения о которых содержатся в ЕГРН, их номера
47:23:0423001:154	границы контура объекта капитального строительства, сведения о котором содержатся в ЕГРН, их номера
47:23:0000000:20	границы ранее учтенных земельных участков, их номера
47:23:0441004	границы кадастровых кварталов, их номера
№1 47:23:0441001:478:ЗУ1	порядковый номер на плане земельного участка, условный номер образуемого земельного участка
№159 47:23:0423001:53:ЗУ5	порядковый номер на плане земельного участка, условный номер образуемого земельного участка (контуров земельных участков), предназначенных для размещения линейных объектов, подлежащих реконструкции в связи с изменением их местоположения и частей земельных участков
АБ	автомобильная дорога федерального значения
	участки рекультивации
	участки планировки местности
	проектная труба
	дождевая канализация
	очистные сооружения
	Водоотводные продольные канавы, вдоль насыпи
	лежневая дорога
	металлическое барьерное ограждение дорожной одежды
	металлическое барьерное ограждение дорожной одежды разборное
Электроснабжение:	
	проектируемая линия электропередач 10 кВ
	линия электропередач ВЛ 35 кВ, подлежащие переносу из зоны планируемого размещения объекта капитального строительства
	проектируемые линии наружного освещения
	существующая линия электропередач 10кВ
	существующая линия электропередач 35 кВ
	демонтаж
Оборудование АСУДД	
	опора-стойка
ЩК	щит коммутационный (ЩК)
Связь:	
	кабельная линия связи
	кабельная линия связи в трубе
	существующая кабельная линия связи

					286/17/102074-ПЗ.5.1 ГЧ		
					«Строительство и реконструкция автомобильной дороги М-20 Санкт-Петербург - Псков - Островка - Невель до границы с Республикой Беларусь. Реконструкция автомобильной дороги Р-23 Санкт-Петербург - Псков - Островка - Невель - граница с Республикой Беларусь на участке км 54+000 - км 86+000, Псковская область»		
Изм.	Кол.уч.	Лист	№Док.	Подпись	Дата		
Разработал		Доронина А.И.			02.2021	Проект межевания территории	Стадия / Лист / Листов
Проверил		Зыкина В.А.			02.2021		ДПТ / 22 /
Н.контр.		Шонина И.В.			02.2021	Чертеж межевания территории (часть 1) М1:1000	ООО "ГИИ "Себезапдорпроект"

Согласовано

Взам. инв. №

Подп. и дата

Инв. № подл.

Схема расположения листов

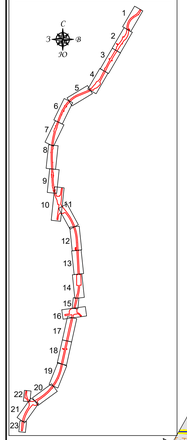

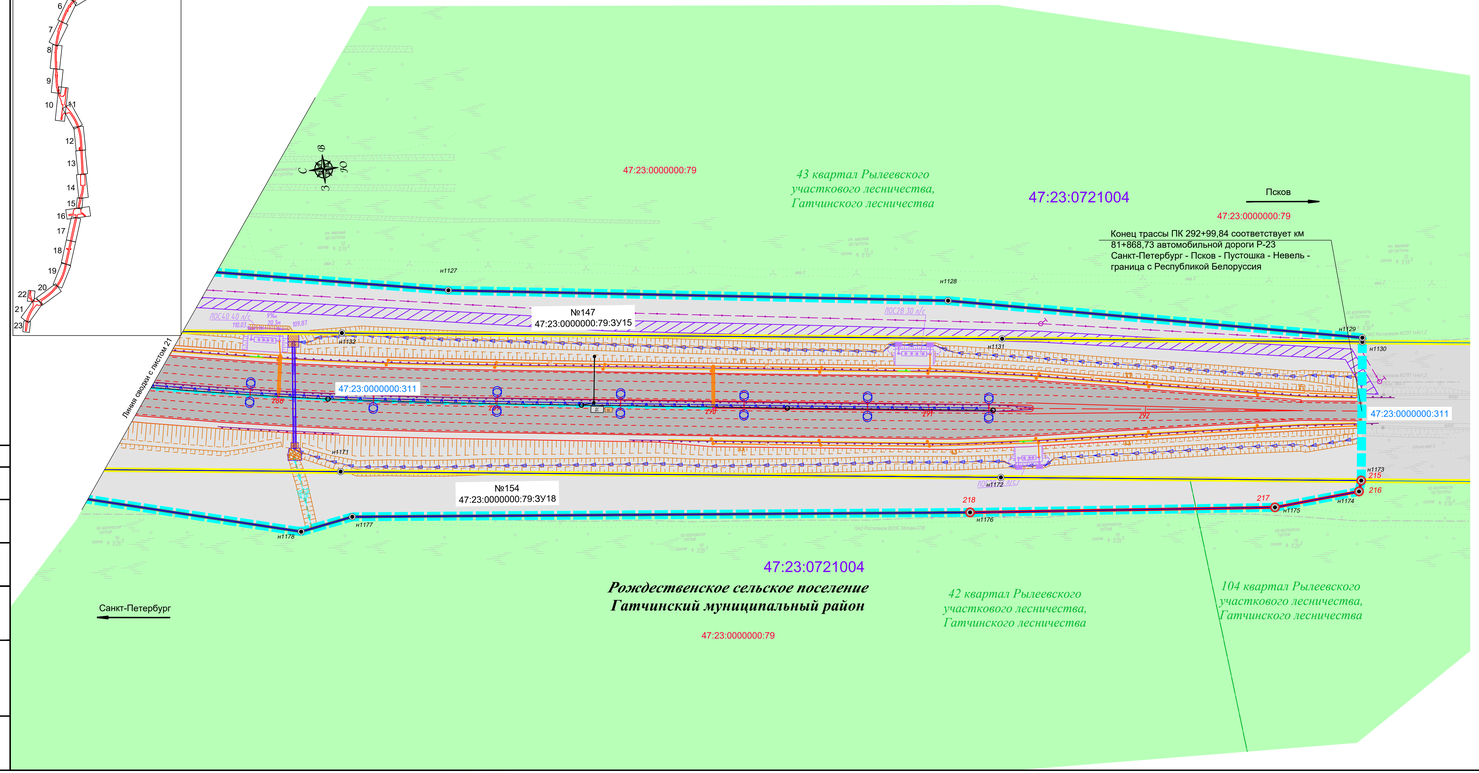

Условные обозначения

	установленные красные линии
	существующие красные линии
	ось проектируемой трассы
510	обозначение и номер точки красных линий
н1	обозначение и номер поворотной точки
47:23:0423001:1	границы земельных участков,сведения о которых содержатся в ЕГРН, их номера
47:23:0000000:20	границы ранее учтенных земельных участков, их номера
47:23:0441004	границы кадастровых кварталов, их номера
№1 47:23:0441001:478:ЗУ1	порядковый номер на плане земельного участка, условный номер образуемого земельного участка
	автомобильная дорога федерального значения
	участки рекультивации
	участки планировки местности
	проектная труба
	ливневая канализация
	очистные сооружения
	водонепроницаемые кюветы
	Водоотводные продольные кюветы, вдоль насыпи
	система бетонных и пластиковых лотков
	лежневая дорога
	металлическое барьерное ограждение дорожной одежды
	металлическое барьерное ограждение дорожной одежды разборное
Электроснабжение:	
	проектируемая линия электропередач 10 кВ

	проектируемые линии наружного освещения
	существующая линия электропередач 10кВ
	демонтаж
Оборудование АСУДД	
	опора-стойка
ДС	дорожная станция (ДС)
Связь:	
	кабельная линия связи
	существующая кабельная линия связи

Условные обозначения границ:	
	границы зоны планируемого размещения объекта капитального строительства федерального значения
	границы образуемых земельных участков
	граница полосы отвода автомобильной дороги М-20
	граница лесных кварталов
Условные обозначения категория земель:	
	земли промышленности, энергетики, транспорта, связи, радиовещания, телевидения, информатики; земли для обеспечения космической деятельности; земли обороны, безопасности и земли иного специального назначения
	земли лесного фонда

Примечание:
1. Система координат МСК-47 2 зона
2. Система высот Балтийская 1977 года
3. Топографическая съемка сентябрь 2018 года
4. Сведения о границах земельных участках предоставлены филиалом ФГБУ «Федеральная кадастровая палата Федеральной службы государственной регистрации, кадастра и картографии» по Ленинградской области
5. Документы территориального планирования муниципальных образований:
а) Генеральный план Большеколпанского сельского поселения утвержденный решением Совета депутатов МО Большеколпанское сельское поселение от 20 февраля 2014 г. № 06 (с изменениями)
б) Генеральный план Рождественского сельского поселения утвержденный Советом депутатов муниципального образования Рождественского сельского поселения Гатчинского муниципального района Ленинградской области от 19.12.2013 № 47(с изменениями)
в) Генеральный план Кобринского сельского поселения утвержден Советом депутатов муниципального образования Кобринского сельского поселения Гатчинского муниципального района Ленинградской области от 18.06.2014 № 28(с изменениями)

Изм.	Кол.уч.	Лист.	N док.	Подпись	Дата
Разработал		Воронина А.И.			02.2021
Проверил		Вощева В. А.			02.2021
Н.контр.		Ванина И.В.			02.2021

286/17/102074-ПЗ3.5.1ГЧ

«Строительство и реконструкция автомобильной дороги М-20 Санкт-Петербург - Псков - Пустошка - Невель до границы с Республикой Беларусь. Реконструкция автомобильной дороги Р-23 Санкт-Петербург - Псков - Пустошка - Невель - граница с Республикой Беларусь на участке км 54+000 - км 80+000. Ленинградская область»

Проект межевания территории

Стадия	Лист	Листов
ДПТ	23	

Чертеж межевания территории (часть 1) М1:1000

ООО "ПИИ "Себэлдорпроект"

Согласовано

Взам. инв. №

Подп. и дата

Инв. № подл.

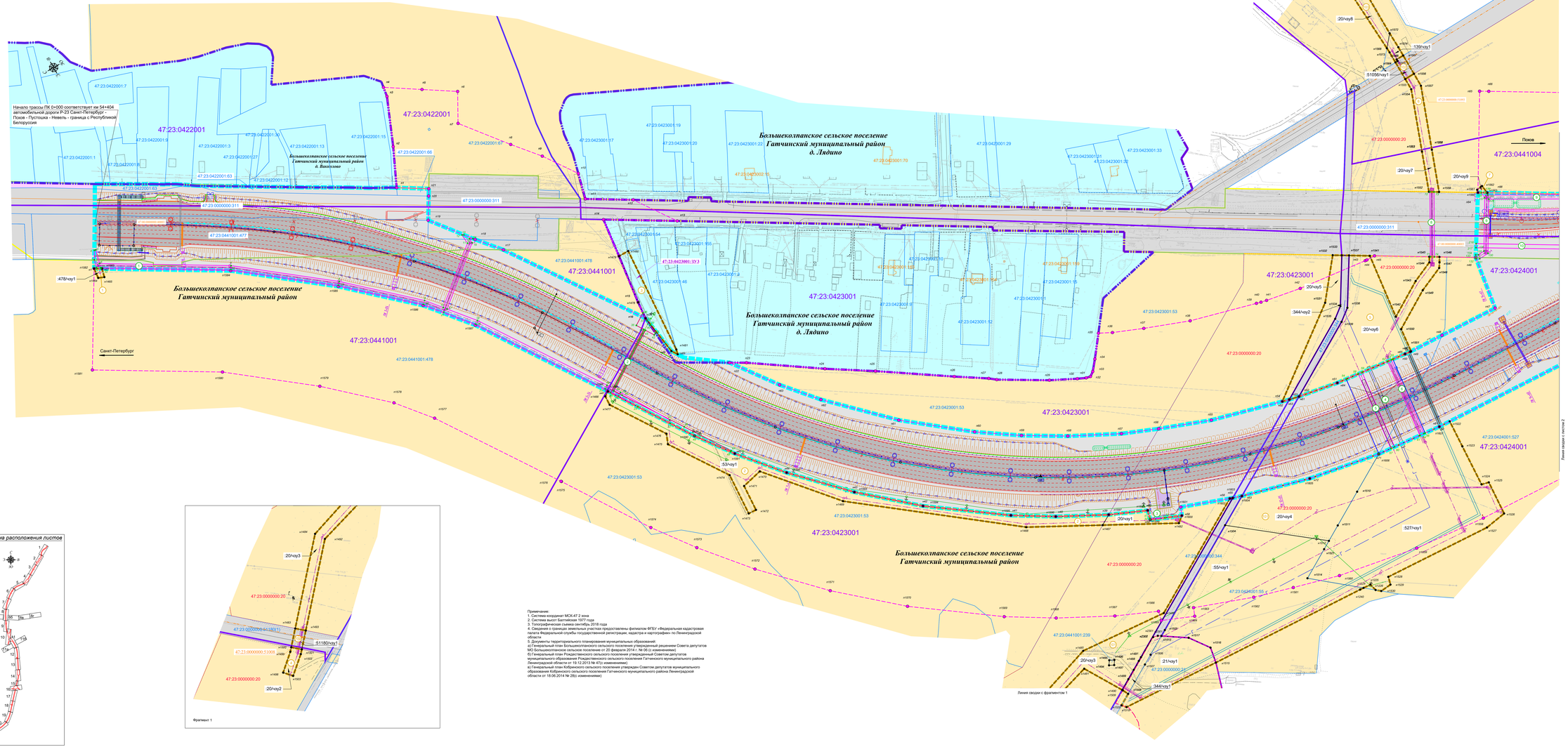

Примечание:
1. Система координат МСК-47 2 зона
2. Система высот Балтийская 1977 года
3. Топографическая съемка сентябрь 2018 года
4. Сведения о границах земельных участках предоставлены филиалом ФГБУ «Федеральная кадастровая палата Федеральной службы государственной регистрации, кадастра и картографии» по Ленинградской области
5. Документы территориального планирования муниципальных образований:
а) Генеральный план Большеколпанского сельского поселения утвержденный решением Совета депутатов МО Большеколпанское сельское поселение от 20 февраля 2014 г. № 06 (с изменениями)
б) Генеральный план Рождественского сельского поселения утвержденный Советом депутатов муниципального образования Рождественского сельского поселения Гатчинского муниципального района Ленинградской области от 25.12.2013 № 47 (с изменениями)
в) Генеральный план Кобринского сельского поселения утвержден Советом депутатов муниципального образования Кобринского сельского поселения Гатчинского муниципального района Ленинградской области от 18.06.2014 № 28(с изменениями)

Схема расположения листов

Условные обозначения

	ось проектируемой трассы
пт	обозначение и номер поворотной точки
160	обозначение и номер поворотной точки границы публичного сервитута, формируемого в целях размещения инженерных коммуникаций, расположенных в границах размещения линейного объекта федерального значения
пт98	поворотная точка принадлежит к установленным придорожным полосам
47:23:0423001:1	границы земельных участков,сведения о которых содержатся в ЕГРН, их номера
47:23:0423001:154	границы контура объекта капитального строительства, сведения о котором содержатся в ЕГРН, их номера
	границы контура объекта капитального строительства, в отношении которых необходим провести работы по устройству ресторбов скейтов
47:23:0000000:20	границы ранее учтенных земельных участков, их номера
47:23:0441004	границы кадастровых кварталов, их номера
:20/чу1	условный номер образуемого части земельного участка,находящегося в границах зоны предполагаемого к установлению публичного сервитута на период строительства линейного объекта
47:23:0424001:74:ЗУ4	условный номер образуемого земельного участка, находящегося в границах зоны предполагаемого к установлению публичного сервитута на период строительства линейного объекта
1	порядковый номер зоны предполагаемого к установлению публичного сервитута на период строительства линейного объекта
6	порядковый номер зоны предполагаемого к установлению публичного сервитута в целях размещения инженерных коммуникаций
	автомобильная дорога федерального значения
	основная общественная пространство
	набережная канализация
	пруд-отстойник
	водоотводная прибрежная канава. Мощ насыпи
	круглая гладкостенная гофрированная металлическая водопропускная труба
	шумозащитный экран
	прибрежная оградительная
	надземный пешеходный переход
	пешеходная дорожка
	(система бетонная и асфальтобетон плитой)
	продольный водоотводный асфальто-бетонный лоток
	водосброс с прогонно частью
	водоводы канаты
Электроснабжение:	
	проектируемая линия электропередач 10 кВ
	существующая линия электропередач 0,4 кВ
	существующая линия электропередач 10кВ
	проектируемая линия наружного освещения
	трансформаторная подстанция
	фонтаны
Инженерно-технические сети:	
	перепроложенный газопровод
	существующий газопровод
	существующий водопровод
	перепроложенный водопровод
Связь:	
	кабельная линия связи
	кабельная линия связи в трубе
	существующая кабельная линия связи
Оборудование АСУДД	
	опора-стойка
	шкаф контроллерный ШК
Условные обозначения границ:	
	границы зоны планируемого размещения объекта капитального строительства федерального значения
	границы образуемых земельных участков и частей земельных участков
	граница полосы отвода автомобильной дороги Р-23
	граница населенного пункта
	границы зоны предполагаемого к установлению публичного сервитута на период строительства линейного объекта
	границы зоны предполагаемого к установлению публичного сервитута в целях эксплуатации инженерных коммуникаций (кабель связи)
	границы зоны предполагаемого к установлению публичного сервитута в целях эксплуатации инженерных коммуникаций (линии электропередач 0,4кВ - 10 кВ)
	границы зоны предполагаемого к установлению публичного сервитута в целях эксплуатации инженерных коммуникаций (газопровод)
	границы земельных участков,в отношении которых необходимо провести работы по устройствам ресторбов скейтов
	граница планируемого к установлению придорожного полосы
Условные обозначения категории земель:	
	земли сельскохозяйственного назначения
	земли населенных пунктов
	земли промышленности, энергетики, транспорта, связи, радиовещания, телевидения, информатики, земли для обеспечения космической деятельности, земли обороны, безопасности и земли иного специального назначения

Линия сводки с листом 2

							286/11/102074-ПЗЗ.5.1ГЧ	
Изм.	Кол.уч.	Лист.	N.док.	Подпись	Дата		Проектный институт Ленгипроинжпроект Филиал "Ленгипрогор" Ленгипроинжпроект Филиал "Ленгипрогор" Ленгипроинжпроект Филиал "Ленгипрогор"

Примечания:
1. Система координат МСК-47 2 зона
2. Система высот Балтийская 1977 года
3. Топографическая съемка сентябрь 2018 года
4. Сведения о границах земельных участков предоставлены филиалом ФГБУ «Федеральная кадастровая палата» Федеральной службы государственной регистрации, кадастра и картографии по Ленинградской области.
5. Документы территориального планирования муниципальных образований:
а) Генеральный план Большеколпанского сельского поселения утвержденный решением Совета депутатов муниципального образования Большеколпанское сельское поселение Гатчинского муниципального района
б) Генеральный план Рождественского сельского поселения утвержденный Советом депутатов муниципального образования Рождественского сельского поселения Гатчинского муниципального района
в) Генеральный план Сиверского городского поселения
г) Генеральный план Кобринского сельского поселения утвержден Советом депутатов муниципального образования Кобринского сельского поселения Гатчинского муниципального района Ленинградской области от 18.06.2014 № 260 («изменения»)

Схема расположения листов

Условные обозначения

	ось транспортного пути
	обозначение и номер подземной печи
	обозначение и номер подземной печи границы публичного сервитута, проходящего в зоне размещения инженерно коммуникации, расположенных в границах размещения линейного объекта федерального значения
	подземная печь газодобычи и устройства продувочной свечи
47:23:0423001:1	границы земельных участков, выбранных в каталоги координат в ГГПК со номера
47:23:0423001:154	границы каталога объекта капитального строительства, сведения о каталоге координат в ГГПК со номера
	границы каталога объекта капитального строительства, в отношении которых необходимо проведение работы по исправлению реестровой ошибки
47:23:0000000:20	границы зоны действия земельных участков, со номера
47:23:0441004	границы кадастровых кварталов, со номера
20/чу1	условные номер обрезанного части земельного участка, находящегося в границах зоны предоставления в установленном публичного сервитута
47:23:0424001:74/33:4	условный номер обрезанного земельного участка, находящегося в границах зоны предоставления в установленном публичного сервитута, сведения о границах земельного участка отсутствуют
	подробный номер зоны предоставления в установленном публичного сервитута, в целях строительства линейного объекта
	подробный номер зоны предоставления в установленном публичного сервитута, в целях эксплуатации инженерных коммуникаций
	обременения более федерального значения
	условные общественного пользования
	выбросы с зоны выделенных линий
	выбросы с прямыми частями
	наземно-подземные надземные металлические выбросопасные трубы
	пересыпные зоны
	металлическая бетонная ограждение бетонной обмазки
	пальная ограждение
	тенистая бетонная
	участки свободной недвижимости
	контрольные точки
	система бетонных и стальных линий
	выделенные проезжие колеи, бетонные плиты
	проезжие выделенные) из плиты-бетонные плиты
Электроснабжение:	
	проектируемая линия электропередачи 0 кВ
	существующая линия электропередачи 0 кВ
	существующая линия электропередачи 0 кВ
	проектируемые линии подземной кабелирования
	бетонная
Оборудование АСУДД	
	опора-стойка
	дорожная стойка ДС
	шкаф контроллерный ШК
Инженерно-технические сети:	
	существующие водопроводы
	существующие бетонопроводы
Связь:	
	кабельная линия связи
	кабельная линия связи в траубе
	существующая кабельная линия связи
Условные обозначения границ:	
	граница зоны планируемого размещения объекта капитального строительства федерального значения
	граница зоны предоставления в установленном публичного сервитута на период строительства линейного объекта
	граница зоны предоставления в установленном публичного сервитута в целях эксплуатации линейного объекта
	граница зоны предоставления в установленном публичного сервитута в целях эксплуатации линейного объекта
	граница зоны предоставления в установленном публичного сервитута в целях эксплуатации линейного объекта (опоры электропередач 0 кВ - 10 кВ)
	граница зоны предоставления в установленном публичного сервитута в целях эксплуатации инженерных коммуникаций (водопровод)
	граница обрезанных земельных участков и частей земельных участков
	граница полосы отвода автомобильных дорог № 20
	граница земельных участков, в отношении которых необходимо проведение работы по исправлению реестровой ошибки
	граница планируемого в установленном приобретения земли
Условные обозначения категорий земель:	
	земли сельскохозяйственного назначения
	земли промышленности, энергетики, транспорта, связи, радиовещания, телевидения, информатики, земли для обеспечения космической деятельности, земли обороны, безопасности и земли иного специального назначения

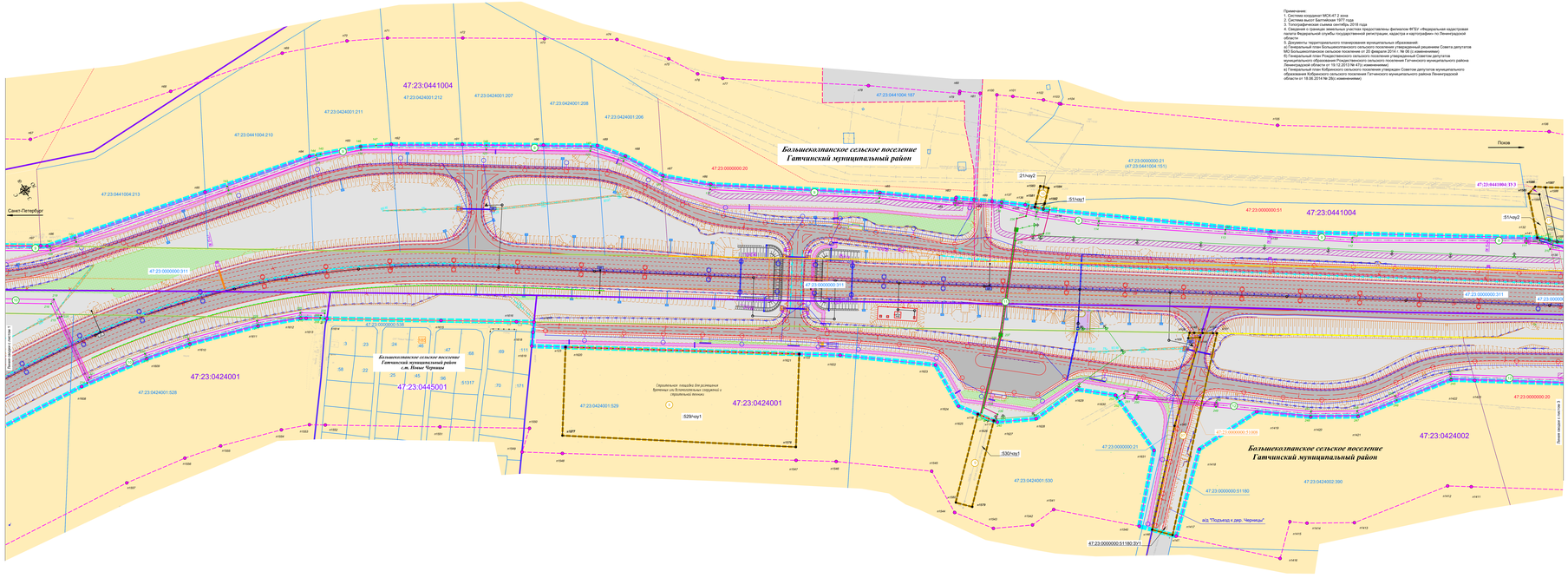

						286/17/02074.-ПЗ.ТЭ.1.ТЧ
Изм.	Кол.уч.	Лист	N док.	Подпись	Дата	«Строительство и эксплуатация автомобильной дороги «М-20 Санкт-Петербург – Псков» – Подъезд к дер. Черницы» на участке км 0+000 – км 2+000 (в границах Гатчинского муниципального района Ленинградской области) по объекту: «Строительство автомобильной дороги «М-20 Санкт-Петербург – Псков» – Подъезд к дер. Черницы» на участке км 0+000 – км 2+000. Этап строительства»
Разработал		Воронин А.Ю.			01.07.17	Стадия Лист Листов
Проверил		Ковалёв Е.В.			01.07.17	Проект межевания территории. П 1 2
Утвердил		Шевцов И.В.			01.07.17	
						Чертеж межевания. Участок 21 — ООО "СМК Стройинформпроект"
						Лист 02

Согласовано

Взам. инв. №

Подпись и дата

Инв. № подл.

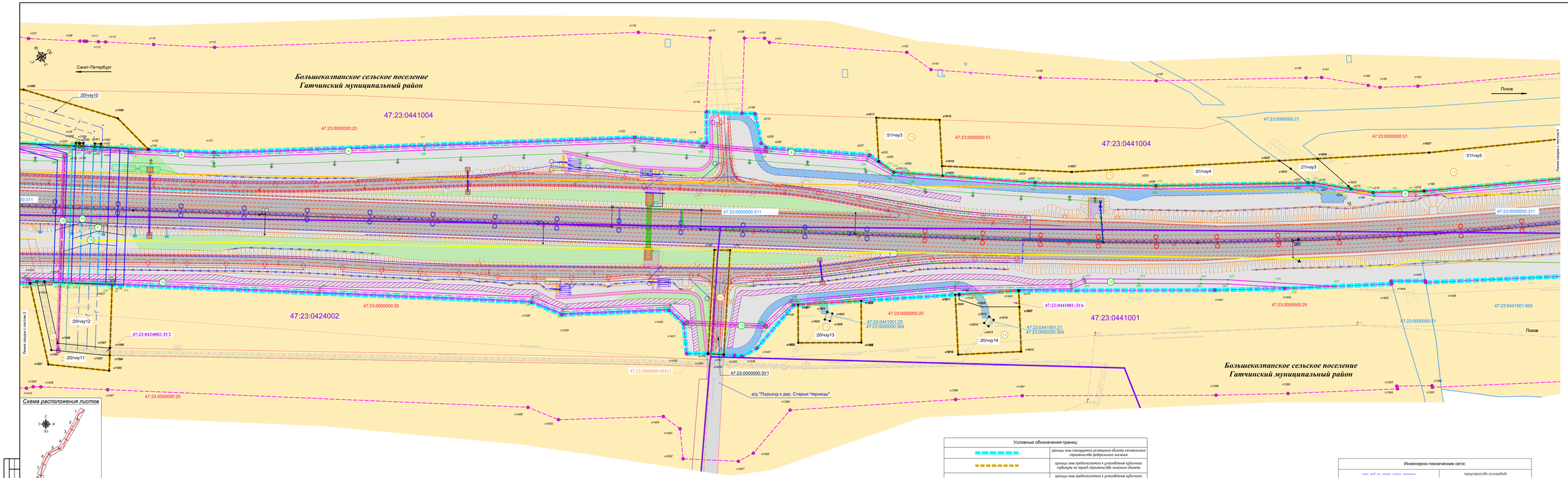

Условные обозначения

	ось проектируемой трассы
н1	обозначение и номер поворотной точки
160	обозначение и номер поворотной точки границы публичного сервитута, формируемого в целях размещения инженерных коммуникаций, расположенных в границах размещения линейного объекта федерального значения
н186	поворотная точка планируемого к установлению придорожного полоса
47:23:0423001:1	границы земельных участков(ЗУ)или в которых содержится 8 ЕГРН, их номера
47:23:0423001:154	границы контура объекта капитального строительства, сведения о котором содержатся в ЕГРН, их номера
	границы контура объекта капитального строительства, в отношении которых необходимо провести работы по исправлению реестровой ошибки
47:23:0000000:20	границы ранее учтенных земельных участков, их номера
47:23:0441004	границы кадастровых кварталов, их номера
:20/чу1	условный номер образуемого части земельного участка,находящегося в границах зоны предназначенного к установлению публичного сервитута
47:23:0424001:74:ЗУ 4	условный номер образуемого земельного участка, находящегося в границах зоны предназначенного к установлению публичного сервитута на период строительства линейного объекта
1	порядковый номер зоны предназначенного к установлению публичного сервитута на период строительства линейного объекта
2	порядковый номер зоны предназначенного к установлению публичного сервитута в целях размещения инженерных коммуникаций
	автомобильная дорога федерального значения
	подъезды к газовым сооружениям
	водоводы с проектной частью
	водоводы с сетью водопотребных колонок
	крупная стальнобетонная гофрированная металлическая водопропускная труба
	труб-оголовков
	Несгораемые металлические защитные экраны
	металлическая балюшка ограждения дорожной одежды
	перильное ограждение
	пешеходная дорожка
	участки планируемого лесонасаждения
	минеральтовые полосы
	Система бетонных и пластиковых плотов
	бетонобитные продольные кюветы, бетон класса
	продольные бетонобитно асфальто-бетонные полосы
Электроснабжение:	
	проектируемая линия электропередач 10 кВ
	существующая линия электропередач 10кВ
	проектируемые линии наружного освещения
	фонарьки
Оборудование АСУДД	
	опора-стойка
	дорожная станция (ДС)
	шкаф контроллерный (ШК)

Условные обозначения границ:

	границы зоны планируемого размещения объекта капитального строительства федерального значения
	границы зоны предназначенного к установлению публичного сервитута на период строительства линейного объекта
	границы зоны предназначенного к установлению публичного сервитута в целях эксплуатации инженерных коммуникаций водоотв. сбоны
	границы зоны предназначенного к установлению публичного сервитута в целях эксплуатации инженерных коммуникаций (газопроводы)
	границы обрезанных земельных участков с частью земельных участков
	границы полосы отвода автомобильной дороги М-20
	границы планируемого к установлению придорожной полосы

Условные обозначения категория земель:

	земли сельскохозяйственного назначения
	земли промышленности, энергетики, транспорта, связи, радиовещания, телевидения, информатики, земли для обеспечения космической деятельности, земли обороны, безопасности и земли иного специального назначения

Инженерно-технические сети:

	перекачка газопровода
	существующий газопровод
	существующий водопровод

Связь:

	кабельная линия связи
	кабельная линия связи 8 пучек
	существующая кабельная линия связи

Схема расположения листов

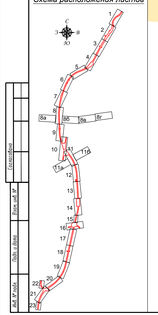

Примечание:
1. Система координат МСК-47 2 зона
2. Система высот Балтийская 1977 года
3. Топографическая съемка сентябрь 2018 года
4. Сведения о границах земельных участках предоставлены филиалом ФГБУ «Федеральная кадастровая палата Федеральной службы государственной регистрации, кадастра и картографии по Ленинградской области
5. Документы территориального планирования муниципальных образования:
а) Генеральный план Большеколпанского сельского поселения утвержденный решением Совета депутатов МО Большеколпанское сельское поселение от 20 февраля 2014 г. № 06 (с изменениями)
б) Генеральный план Рождественского сельского поселения утвержденный Советом депутатов муниципального образования Рождественского сельского поселения Гатчинского муниципального района Ленинградской области от 19.12.2013 № 47(с изменениями)
в) Генеральный план Кобринского сельского поселения утвержден Советом депутатов муниципального образования Кобринского сельского поселения Гатчинского муниципального района (Ленинградской области от 18.06.2014 № 28(с изменениями)

						284/17/102074-ПЗ33.5.1 ГЧ	
						Строительство автомобильной дороги М-20 «Санкт-Петербург - Псков» - «Невель» на участке км 0+000 - км 33+000 (Ленинградская область) Этап 1-2 Сооружение 1 Мостовой переход через р.Ижора Бокситогорское шоссе км 0+000 - км 20+000 Ленинградская область	
Изм.	Кол.уч.	Лист	N.док.	Подпись	Дата		
Разработал		Воронов А.И.			02.2021	Проект межевания территории	Стадия / Лист / Листов
Проверил		Ковалев В.А.			02.2021		ДПТ / 3 /
Гл.инж.		Воронов И.В.			02.2021	Чертеж межевания (часть 2) М1:1000	ООО "ГИИ "Гельмидпроект"

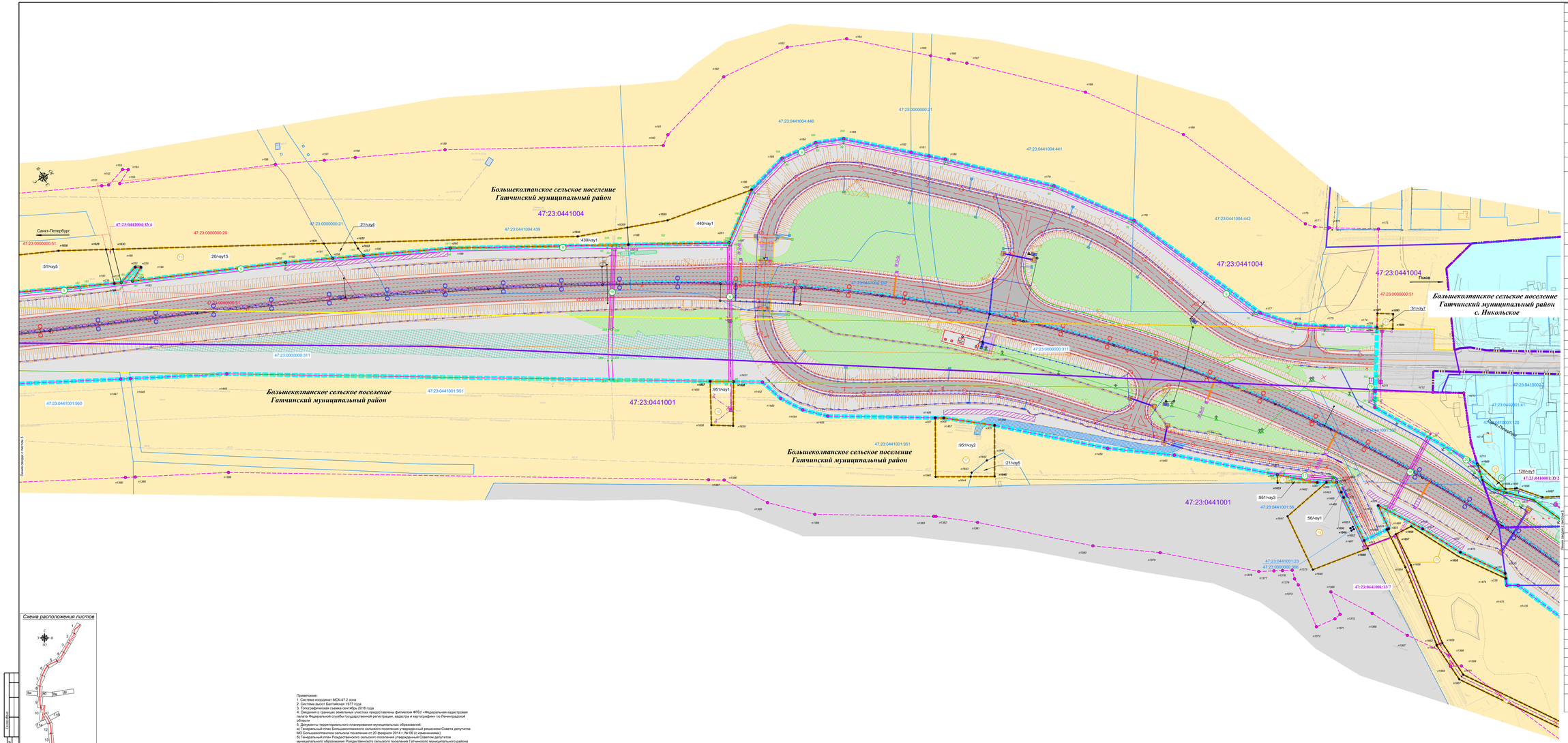

Примечание:
1. Система координат МСК-47 2 зона
2. Система высот Балтийская 1977 года
3. Дата информации земельного кадастра - 2018 года
4. Сведения о границах земельных участков предоставлены филиалом ФГБУ «Федеральная кадастровая палата Федеральной службы государственной регистрации, кадастра и картографии» по Ленинградской области
5. Документы территориального планирования муниципальных образований:
а)Генеральный план Большеколпанского сельского поселения утвержденный решением Совета депутатов МО Большеколпанское сельское поселение от 20 февраля 2014 г. № 06 (с изменениями)
б) Генеральный план Рождественского сельского поселения утвержденный Советом депутатов муниципального образования Рождественского сельского поселения Гатчинского муниципального района Ленинградской области от 19.12.2013 № 47(с изменениями)
в) Генеральный план Кобринского сельского поселения утвержден Советом депутатов муниципального образования Кобринского сельского поселения Гатчинского муниципального района Ленинградской области от 18.06.2014 № 26(с изменениями)

Условные обозначения

	ось проектируемого проезда
н1	обозначение и номер поворотной точки
180	обозначение и номер поворотной точки границы публичного сервитута, формируемого в целях размещения инженерных коммуникаций, расположенных в границах размещения линейного объекта федерального значения
н98	поворотная точка планируемого к установлению приаэродромного полигона
47:23:0423001:1	границы земельных участков,стоящих в каких-либо сведениях в ЕГРН, их номера
47:23:0423001:154	границы контура объекта капитального строительства, стоящие в каких-либо сведениях в ЕГРН, их номера
47:23:0000000:20	границы ранее учтенных земельных участков, их номера
47:23:0441004	границы кадастровых кварталов, их номера
20/чу1	условный номер образуемых частей земельного участка,находящихся в границах зоны предназначенного к установлению публичного сервитута
47:23:0424001:74:ЗУ 4	условный номер образуемого земельного участка, находящегося в границах зоны предназначенного к установлению публичного сервитута на период строительства линейного объекта
1	порядковый номер зоны предназначенного к установлению публичного сервитута на период строительства линейного объекта
1	порядковый номер зоны предназначенного к установлению публичного сервитута в целях размещения инженерных коммуникаций
	автомобильная дорога федерального значения
	подъезд к особым сооружениям
	водоотвод с проезжей части
	водоотвод с сети водоотводных каналов
	круглая горизонтальная гидроизоляция металлических водопропускных труб
	труб-оголовок
	кабельная канализация
	шумозащитные экраны
	несгораемые металлические защитные экраны
	металлическое барьерное ограждение дорожной одежды
	пешеходное ограждение
	пешеходная дорожка
	участки рекультивации
	участки планировки местности
	монтажеобразные полосы
	система бетонных и пластиковых каналов
	водоотводные продольные кюветы, бетон насыпи
	продольные водоотводные асфальто-бетонные лотки
Электроснабжение:	
	проектируемая линия электропередач 10 кВ
	существующая линия электропередач 10кВ
	проектируемые линии наружного освещения
	фонарь
Оборудование АСУДД	
	опора-стойка
	дорожная стойка (ДС)
	шкаф коммутационный (ШК)
Инженерно-технические сети:	
	перекладываемый газопровод
	существующий газопровод
	существующий водопровод
Связь:	
	кабельная линия связи
	кабельная линия связи в трубе
	существующая кабельная линия связи
Условные обозначения границ:	
	границы зон проходящих размещение объекта капитального строительства федерального значения
	границы зоны предназначенного к установлению публичного сервитута на период строительства линейного объекта
	границы зоны предназначенного к установлению публичного сервитута 8 целях эксплуатации инженерных коммуникаций водовода (газа)
	границы зоны предназначенного к установлению публичного сервитута 8 целях эксплуатации инженерных коммуникаций газопровода
	границы образуемых земельных участков и частей земельных участков
	граница полосы отвода автомобильной дороги М-20
	границы планируемого к установлению приаэродромного полигона
	границы населенного пункта
Условные обозначения категории земель:	
	земли населенных пунктов
	земли сельскохозяйственного назначения
	земли промышленности, энергетики, транспорта, связи, радиовещания, телевидения, информатики, земли для обеспечения космической деятельности, земли обороны, безопасности и земли иного специального назначения

						286/11/102074-ПЗЗ.5.1ГЧ	
Изм.	Кол.уч.	Лист.	N.док.	Подпись	Дата	«Строительство участка автомобильной дороги М-20 «Санкт-Петербург – Псков» – Мга» в границах Республики Беларусь. Реконструкция автомобильной дороги Р-23 Санкт-Петербург – Гатчина – Ропша – Кингисепп – граница Республики Беларусь на участке км 0+000 – км 80+000. Железнодорожный объезд»	
Разработал		Воронин А.И.			02.2021	Проект межевания территории	Стадия Лист Листов
Проверил		Ищейко В. А.			02.2021		ДПТ 4
Контр.		Волков И. В.			02.2021	Чертеж межевания (часть 2) М1:2000	ООО "ГИИ "Гельдорпроект"

Согласовано

Взам. инв. №

Подпись и дата

Инв. № подл.

Примечание:
1. Система координат МСК-47 2 зона
2. Система высот Балтийская 1977 года
3. Топографическая съемка сентябрь 2018 года
4. Сведения о границах земельных участков предоставлены филиалом ФГБУ «Федеральная кадастровая палата Федеральной службы государственной регистрации, кадастра и картографии» по Ленинградской области
5. Документы территориального планирования муниципальных образований:
а) Генеральный план Большеколпанского сельского поселения утвержденный решением Совета депутатов МО Большеколпанское сельское поселение от 20 февраля 2014 г. № 05 (с изменениями);
б) Генеральный план Рождественского сельского поселения утвержденный Советом депутатов муниципального образования Рождественского сельского поселения Гатчинского муниципального района Ленинградской области от 19.12.2013 № 47(с изменениями)
в) Генеральный план Кобринского сельского поселения утвержден Советом депутатов муниципального образования Кобринского сельского поселения Гатчинского муниципального района Ленинградской области от 18.06.2014 № 28(с изменениями)

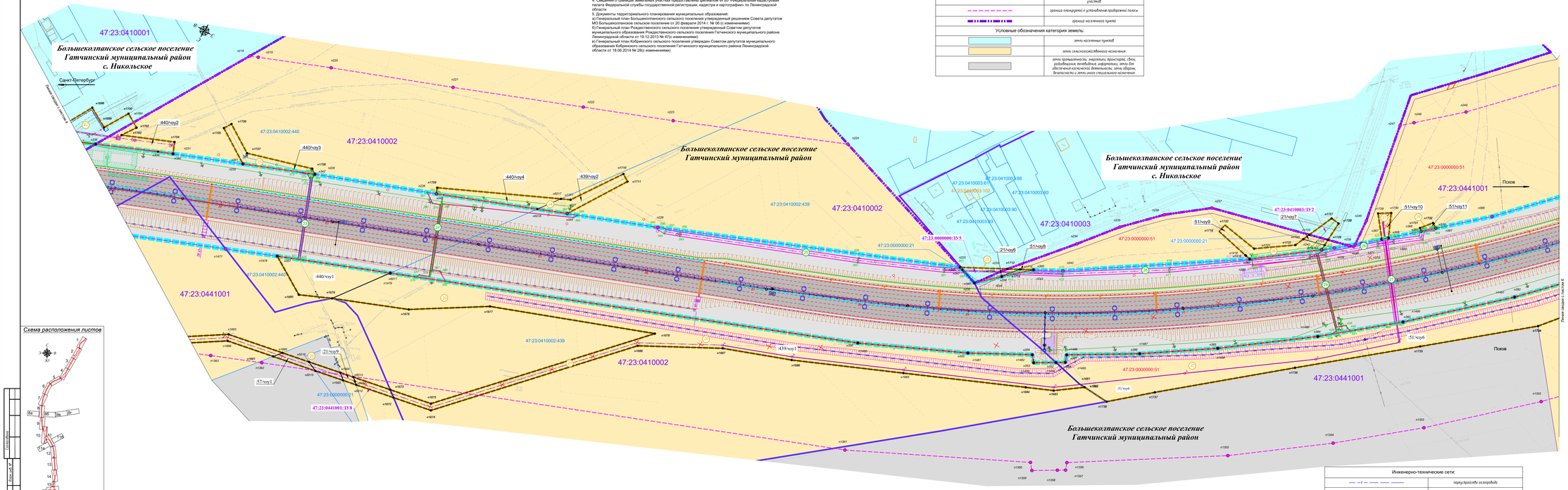

Схема расположения листов

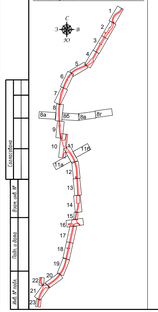

Условные обозначения границ:	
	границы зон планируемого размещения объекта капитального строительства федерального значения
	границы зон предположения к установлению публичного сервитута на период строительства линейного объекта
	границы зон предположения к установлению публичного сервитута в целях эксплуатации инженерных коммуникаций подвесной связи
	границы зон предположения к установлению публичного сервитута в целях эксплуатации инженерных коммуникаций (линии электропередач 0,4кВ – 110 кВ)
	границы образуемых земельных участков в частях земельных участков
	границы планируемого к установлению придорожного полосы
	границы населенного пункта
Условные обозначения категории земель:	
	земли населенных пунктов
	земли сельскохозяйственного назначения
	земли промышленности, энергетики, транспорта, связи, радиовещания, вещания, информатики, земли для обеспечения космической деятельности, земли обороны, безопасности и земли иного специального назначения

Инженерно-технические сети:	
	трубопровод газопровода
	существующий газопровод
	существующий водопровод
Связь:	
	кабельная линия связи
	кабельная линия связи в трубе
	существующая кабельная линия связи

Условные обозначения

30

	ось проектируемой дороги
пт	обозначение и номер поворотной точки
165	обозначение и номер поворотной точки границы публичного сервитута, формируемого в целях размещения инженерных коммуникаций, расположенных в границах размещения линейного объекта федерального значения
п106	поворотная точка планируемого к установлению придорожного полосы
47:23:0423001:1	границы земельных участков(частей) в каждых содержится 8 ГПН, их номера
47:23:0423001:154	границы иного объекта капитального строительства, сведения о каждом содержится в ЕГРН, их номера
47:23:0000000:20	границы ранее учтенных земельных участков, их номера
47:23:0441004	границы кадастровых кварталов, их номера
:20/чзу1	условный номер образуемого части земельного участка,находящегося в границах зоны предположения к установлению публичного сервитута
47:23:0424001:74:ЗУ 4	условный номер образуемого земельного участка, находящегося в границах зоны предположения к установлению публичного сервитута на период строительства линейного объекта
1	порядковый номер зоны предположения к установлению публичного сервитута на период строительства линейного объекта
2	порядковый номер зоны предположения к установлению публичного сервитута в целях размещения инженерных коммуникаций
	автомобильная дорога федерального значения
	очистные сооружения
	водоотводящие кюветы
	продольный водоотводной асфальто-бетонный лоток
	Система бетонных и пластиковых лотков
	водоотводные продольные кюветы, бетон, насыпь
	водосброс с проезжей части
	водосброс с сети водоотводных лотков
	крупная стрелочная гарнитура железнодорожная металлическая бесстрелочная труба
	труба-оросители
	водяная канализация
	Вентиляционные экраны
	металлическое барьерное ограждение дорожной одежды
	металлическое барьерное ограждение дорожной одежды разделение
Электроснабжение:	
	проектируемая линия электропередач 0,4 кВ
	проектируемая линия электропередач 10 кВ
	существующая линия электропередач 0,4 кВ
	существующая линия электропередач 10кВ
	проектируемые линии наружного освещения
	Дренажи
Оборудование АСУДД	
	опора-стойка
	дорожная стойка ДВД
	шкаф контроллерный ШДК

						284/17/102074-ПЗ33.5.1Г.ЧА
Изм.	Кол.уч.	Лист	N.Док.	Подпись	Дата	Реконструкция с расширением участка протяженностью 14 км Санкт-Петербург – Псков на участке км 0+000 – км 14+000 (Большеколпанское сельское поселение) Гатчинского муниципального района Ленинградской области
Разработал		Воронов А.И.			02.2021	
Проверил		Морозов В.А.			02.2021	Проект межевания территории
Гл.инж.		Данилов И.В.			02.2021	
						Стадия / Лист / Листов
						ДПТ / 5 /
						Чертеж межевания (часть 2) М1:1000
						ООО "ГИИ "Гельмгольцгрупп"

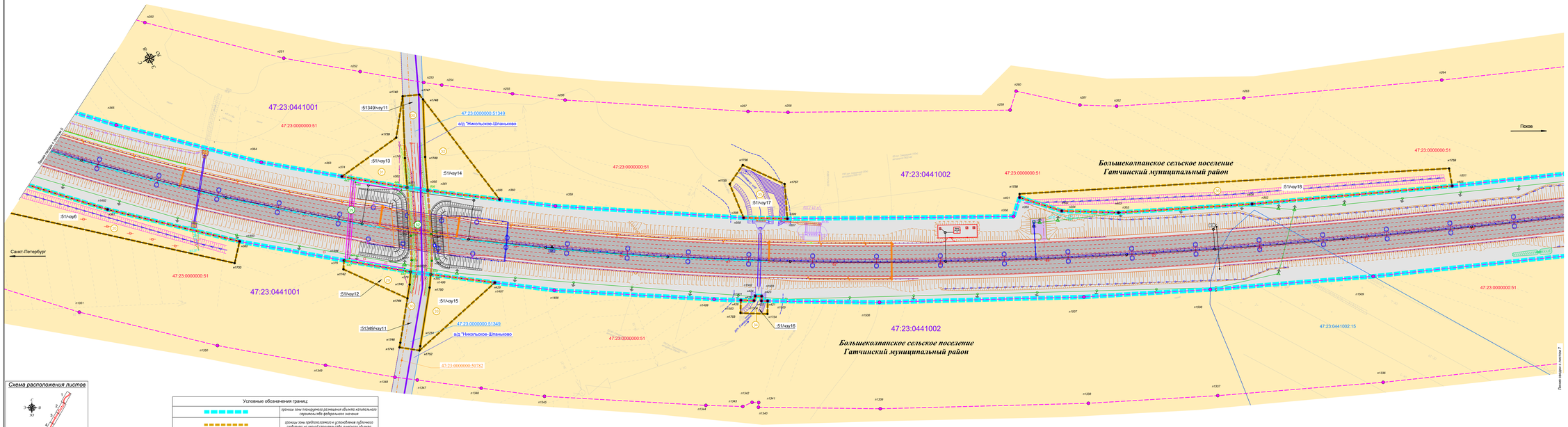

Схема расположения листов

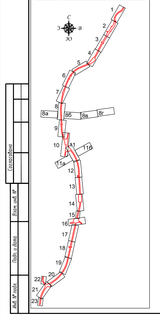

Условные обозначения границ:

	границы зон планируемого размещения объекта капитального строительства федерального значения
	границы зон предполагаемого к установлению публичного сервитута на период строительства линейного объекта
	границы зон предполагаемого к установлению публичного сервитута в целях эксплуатации инженерных коммуникаций (кабель связи)
	границы зон предполагаемого к установлению публичного сервитута в целях эксплуатации автомобильной дороги
	границы обрезанных земельных участков (частей земельных участков)
	границы планируемого к установлению придорожной полосы
	границы береговой полосы
	границы водного объекта

Условные обозначения категории земель:

	земли сельскохозяйственного назначения
	земли промышленности, энергетики, транспорта, связи, радиовещания, телевидения, информатики, земли для обеспечения космической деятельности, земли обороны, безопасности и земли иного специального назначения

Примечание:
1. Система координат МСК-47 2 зона
2. Система высот Балтийская 1977 года
3. Топографическая съемка сентябрь 2018 года
4. Сведения о границах земельных участков предоставлены филиалом ФГБУ «Федеральная кадастровая палата Федеральной службы государственной регистрации, кадастра и картографии» по Ленинградской области
5. Документы территориального планирования муниципальных образований:
а) Генеральный план Большеколпанского сельского поселения утвержденный решением Совета депутатов МО Большеколпанское сельское поселение от 20 февраля 2014 г. № 05 (с изменениями);
б) Генеральный план Рождественского сельского поселения утвержденный Советом депутатов муниципального образования Рождественского сельского поселения Гатчинского муниципального района Ленинградской области от 19.12.2013 № 47(с изменениями);
в) Генеральный план Кобринского сельского поселения утвержден Советом депутатов муниципального образования Кобринского сельского поселения Гатчинского муниципального района Ленинградской области от 18.06.2014 № 26(с изменениями)

Условные обозначения

	ось проектируемой трассы
н1	обозначение и номер поворотной точки
140	обозначение и номер поворотной точки границы публичного сервитута, формируемого в целях размещения инженерных коммуникаций, расположенных в границах размещения линейного объекта федерального значения
н38	поворотная точка планируемого к установлению придорожного полоса
47:23:0423001:1	границы земельных участков,бывшие в которых содержался В ЕГРН, их номера
47:23:0423001:154	границы контура объекта капитального строительства, бывшие в которых содержался В ЕГРН, их номера
47:23:0000000:20	границы ранее учтенных земельных участков, их номера
47:23:0441004	границы кадастровых кварталов, их номера
:20/чзу1	условный номер образуемых части земельного участка,находящихся в границах зоны предполагаемого к установлению публичного сервитута
1	порядковый номер зоны предполагаемого к установлению публичного сервитута на период строительства линейного объекта
2	порядковый номер зоны предполагаемого к установлению публичного сервитута в целях размещения инженерных коммуникаций
	автомобильная дорога федерального значения
	очистные сооружения
	круглая стальнобетонная сборнобочная металлическая водопропускная труба
	труб-оросители
	водоотводящие кюветы
	Система бетонных и пластиковых лотков
	Водоотводные продольные кюветы. Вид насыпи
	дренажная канализация
	дорожные экраны
	металлическое барьерное ограждение дорожной обочины
	металлическое барьерное ограждение дорожной обочины разделение
	участки площадки местности
Электроснабжение:	
	проектируемая линия электропередач 10 кВ
	существующая линия электропередач 10кВ
	проектируемые линии наружного освещения
	фонарь
Оборудование АСУДД	
	опора-стойка
ДК	дорожная станция (ДС)
ШК	шкаф контроллерный (ШК)
Связь:	
	кабельная линия связи
	кабельная линия связи в трубе
	существующая кабельная линия связи

						286/17/102074-ПЗ33.5.1Г.ЧА		
						«Строительство с реконструкцией дороги Подъезд от Санкт-Петербурга - Псков к Гатчине - Ивановка - Вруда на участке - Петергоф-Гатчина-Ивановка-Вруда км 0+000 - км 20+000 Санкт-Петербург - Псков - Гатчина - Ивановка - Вруда, Ленинградская и Псковская области. 1-й этап - км 0+000 - км 20+000 Ленинградская область"		
Изм.	Кол.уч.	Лист	N.док	Подпись	Дата			
Разработал		Воронов А.Ю.			02.2021	Проект межевания территории	Стадия	Лист	Листов
Проверил		Ворцель Е.А.			02.2021		ДПТ	6	
Гл.инж.		Воронов И.В.			02.2021	Чертеж межевания (часть 3) М1:1000	ООО "ГИИ "Гельмидпроект"		

Согласовано

Взам.инв.№

Подп. и дата

Инв.№ подл.

Схема расположения листов

Большеколпанское сельское поселение
Гатчинский муниципальный район

47:23:0721002

47:23:0441002
906 квартал Минского участкового лесничества, Гатчинского лесничества

31 квартал Зареческого участкового лесничества, Гатчинского лесничества

32 квартал Зареческого участкового лесничества, Гатчинского лесничества

45 квартал Зареческого участкового лесничества, Гатчинского лесничества

47:23:0000000:79

47:23:0000000:49860

47:23:0000000:51

47:23:0000000:79:33:31

47:23:0000000:79:33:30

Строительная площадка для размещения временных или вспомогательных сооружений и строительного депонии

Санкт-Петербург

Псков

Примечание:
1. Система координат МСК-47 2 зона
2. Система высот Балтийская 1977 года
3. Топографическая съемка сентябрь 2018 года
4. Сведения о границах земельных участков предоставлены филиалом ФГБУ «Федеральная кадастровая палата Федеральной службы государственной регистрации, кадастра и картографии» по Ленинградской области
5. Документы территориального планирования муниципальных образований:
а) Генеральный план Большеколпанского сельского поселения (утвержденный решением Совета депутатов МО Большеколпанское сельское поселение от 20 февраля 2014 г. № 06 (с изменениями))
б) Генеральный план Рождественского сельского поселения (утвержденный Советом депутатов муниципального образования Рождественского сельского поселения Гатчинского муниципального района Ленинградской области от 19.12.2013 № 47(с изменениями))
в) Генеральный план Кобринского сельского поселения утвержден Советом депутатов Кобринского муниципального образования Кобринского сельского поселения Гатчинского муниципального района Ленинградской области от 18.06.2014 № 28(с изменениями))

Условные обозначения

	ось проектируемой дороги
пт	обозначение и номер поворотной точки
пк	поворотная точка планируемого к установлению придорожной полосы
47:23:0423001:1	границы земельных участков(бывших и которых содержится в ЕГРН) их номера
47:23:0423001:154	границы контура объекта капитального строительства (бывшие и которых содержится в ЕГРН) их номера
47:23:0000000:20	границы ранее учтенных земельных участков, их номера
47:23:0441004	границы кадастровых кварталов, их номера
:20/чзу1	условный номер образуемого части земельного участка,находящегося в границах зоны предполагаемого к установлению публичного сервитута
47:23:0424001:74:33/4	условный номер образуемого земельного участка, находящегося в границах зоны предполагаемого к установлению публичного сервитута на период строительства линейного объекта
1	порядковый номер зоны предполагаемого к установлению публичного сервитута на период строительства линейного объекта
	автомобильная дорога федерального значения
	подъезды с проезжей части
	учетные сооружения
	водопропускные каналы
	продольный водоотводный асфальто-бетонный лоток
	водоотводные продольные каналы. Мель насыпи
	крупная строительная гидротехническая металлическая водопропускная труба
	труб-оголовков
	кабельная канализация
	металлическое барьерное ограждение дорожной одежды
	металлическое барьерное ограждение дорожной одежды разборное
Электроснабжение:	
	проектируемая линия электропередач 10 кВ
	существующая линия электропередач 10кВ
	проектируемые линии наружного освещения
	дренажи
Оборудование АСУДД	
	опора-стойка
	дорожная станция (ДС)
	шкаф контроллерный (ШК)
Связь:	
	кабельная линия связи
	кабельная линия связи в трубе
	существующая кабельная линия связи

Условные обозначения границ:

	границы зоны планируемого размещения объекта капитального строительства федерального значения
	границы образуемых земельных участков и части земельных участков
	границы зоны предполагаемого к установлению публичного сервитута на период строительства линейного объекта
	граница лесных кварталов
	границы планируемого к установлению придорожной полосы
	границы бровкобой полосы
	границы водного объекта

Условные обозначения категории земель:

	земли лесного фонда
	земли сельскохозяйственного назначения
	земли промышленности, энергетики, транспорта, связи, радиовещания, телевидения, информатики, земли для обеспечения космической деятельности, земли обороны, безопасности и земли иного специального назначения

						286/ТГ/102074-ПЗ33.5.1Г.ЧА	
Изм.	Кол.уч.	Лист	N.док.	Подпись	Дата	«Строительство и реконструкция автомобильной дороги А-121 Санкт-Петербург - Псков на участке с Республикой Беларусь. Реконструкция автомобильной дороги А-121 Санкт-Петербург - Псков - Граница с Республикой Беларусь на участке км 0+000 - км 99+000. Выполнение комплексных кадастровых работ»		
Разработал		Воронов А.И.			02.2021	Проект межевания территории	Стадия	Лист	Листов
Проверил		Ворцель В.А.			02.2021		ДПТ	7	
Гл.инж.		Воронов И.В.			02.2021	Чертеж межевания (часть 3) М1:1000	ООО "ГИИ "Гельдиндорпроект"		

Согласовано

Взам. инв. №

Подп. и дата

Инв. № подл.

Схема расположения листов

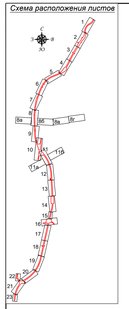

Линия сводки с листом 9б

Линия сводки с листом 7

Линия сводки с листом 8а

Санкт-Петербург

Псков

Большеколпанское сельское поселение
Гатчинский муниципальный район

45 квартал Заречского участкового лесничества, Гатчинского лесничества

46 квартал Заречского участкового лесничества, Гатчинского лесничества

44 квартал Заречского участкового лесничества, Гатчинского лесничества

47:23:0721002

47:23:0441002

47:23:0000000:79

47:23:0000000:20

47:23:0000000:49860

47:23:0000000:79:33:33

47:23:0000000:79:33:32

47:23:0000000:79:33:34

47:23:0000000:456

47:23:0721002:42

47:23:0721002:41

47:23:0721002:40

47:00:0000000:1574

47:14:0000000:26865

№183
47:23:0000000:79:33:19

№184
47:23:0000000:79:33:20

79/чау1

79/чау9

Условные обозначения

	ось проектируемой трассы
пк1	обозначение и номер пикетажной печати
180	обозначение и номер пикетажной печати границы публичного сервитута В целях эксплуатации инженерных коммуникаций, расположенных В границах размещения линейного объекта федерального значения
пк96	пикетажная печать планируемых к установлению придорожных полос
47:23:0423001:1	границы земельных участков(бейтовая в которых содержится в ЕГРН) их номера
47:23:0423001:154	границы контура объекта капитального строительства, сведения о котором содержатся В ЕГРН) их номера
47:23:0000000:20	границы ранее учтенных земельных участков, их номера
47:23:0441004	границы кадастровых кварталов, их номера
20/чау1	условный номер обрезанных частей земельных участков,находящихся В границах зоны предположительного установления публичного сервитута
47:23:0424001:74:33/4	условные номера земельных земельных участков, находящихся В границах зоны предположительного установления публичного сервитута на время строительства линейного объекта
5	переходы через зоны предположительного и установления публичного сервитута В целях строительства линейного объекта
6	переходы через зоны предположительного и установления публичного сервитута В цели размещения инженерных коммуникаций
	автомобильная дорога федерального значения
	очистные сооружения
	водопропускные канавы
	Система бетонных и пластиковых лотков
	Водоотводные продольные канавы, бетон насыпи
	круглая стеклянная гидрофобная металлическая бифаркатурная труба
	труба-гостевик
	лотковая канализация
	металлическая барьерное ограждение дорожной одежды
	металлическая барьерное ограждение дорожной одежды разделение
Электроснабжение:	
	проектируемая линия электропередач 10 кВ
	существующая линия электропередач 10кВ
	проектируемые линии наружного освещения
	линия электропередач 110 кВ, подлежащая переносу из зоны планируемого размещения объекта капитального строительства
	существующая линия электропередач 110 кВ
	дренажи
Оборудование АСУДД:	
	опора-стойка
	дорожная станция (ДС)
	шкаф коммутационный (ШК)
Связь:	
	кабельная линия связи
	кабельная линия связи В трубе
	существующая кабельная линия связи

Условные обозначения границ:

	границы зоны планируемого размещения объекта капитального строительства федерального значения
	границы зоны предположительного и установления публичного сервитута В целях эксплуатации инженерных коммуникаций (линии электропередач 6кВ-220кВ)
	границы зоны предположительного и установления публичного сервитута В целях эксплуатации инженерных коммуникаций (линии электропередач 6кВ-750кВ)
	границы обрезанных земельных участков и частей земельных участков
	границы зоны предположительного и установления публичного сервитута на период строительства линейного объекта
	границы лесных кварталов
	границы планируемых к установлению придорожных полос
	границы береговой полосы
	границы водного объекта

Условные обозначения категории земель:

	земли лесного фонда
	земли сельскохозяйственного назначения
	земли промышленности, энергетики, транспорта, связи, радиовещания, телевидения, информатики, земли для обеспечения космической деятельности, земли обороны, безопасности и земли иного специального назначения

Примечание:
1. Система координат МСК-47 2 зона
2. Система высот Балтийская 1977 года
3. Топографическая съемка сентябрь 2018 года
4. Сведения о границах земельных участков предоставлены филиалом ФГБУ «Федеральная кадастровая палата» Федеральной службы государственной регистрации, кадастра и картографии» по Ленинградской области
5. Документы территориального планирования муниципальных образований:
а) Генеральный план Большеколпанского сельского поселения утвержденный решением Совета депутатов МО Большеколпанское сельское поселение от 20 февраля 2014 г. № 06 (с изменениями)
б) Генеральный план Рождественского сельского поселения утвержденный Советом депутатов муниципального образования Рождественского сельского поселения Гатчинского муниципального района Ленинградской области от 19.12.2013 № 47(с изменениями)
в) Генеральный план Кобринского сельского поселения утвержден Советом депутатов муниципального образования Кобринского сельского поселения Гатчинского муниципального района Ленинградской области от 18.06.2014 № 28(с изменениями)

						284/17/102074-ПЗ3.5.1ГЧ	
Изм.	Кол.уч.	Лист	N.Док.	Подпись	Дата	«Реконструкция с расширением автомобильной дороги М-20 Санкт-Петербург – Псков – Пустошка – Невель на границе с Республикой Беларусь. Ленинградская область. Участок Санкт-Петербург – Псков – Пустошка – Невель – граница с Республикой Беларусь на км км км

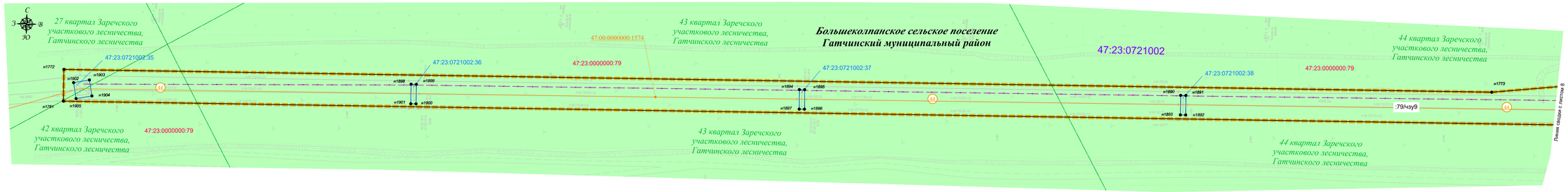

Условные обозначения	
н1 ●	обозначение и номер поворотной точки
47:23:0423001:1	границы земельных участков,сведения о которых содержатся в ЕГРН, их номера
47:23:0000000:20	границы ранее учтенных земельных участков, их номера
47:23:0423001:154	границы контура объекта капитального строительства, сведения о котором содержатся в ЕГРН, их номера
47:23:0441004	границы кадастровых кварталов, их номера
:20/чзу1	условный номер образуемой части земельного участка,находящиеся в границах зоны предполагаемого к установлению публичного сервитута
1	порядковый номер зоны предполагаемого к установлению публичного сервитута на период строительства линейного объекта
Электроснабжение:	
	существующая линия электропередач 330 кВ
Оборудование АСУДД	
Связь:	
	кабельная линия связи

Условные обозначения границ:	
	границы зоны предполагаемого к установлению публичного сервитута на период строительства линейного объекта
	границы лесных кварталов
	границы образуемых земельных участков и частей земельных участков
Условные обозначения категория земель:	
	земли лесного фонда

Схема расположения листов

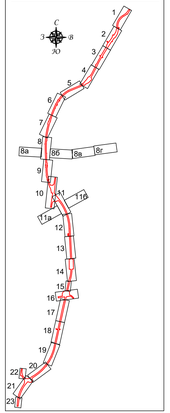

Примечание:
1. Система координат МСК-47 2 зона
2. Система высот Балтийская 1977 года
3. Топографическая съемка сентябрь 2018 года
4. Сведения о границах земельных участках предоставлены филиалом ФГБУ «Федеральная кадастровая палата Федеральной службы государственной регистрации, кадастра и картографии» по Ленинградской области
5. Документы территориального планирования муниципальных образований:
а) Генеральный план Большеколпанского сельского поселения утвержденный решением Совета депутатов МО Большеколпанское сельское поселение от 20 февраля 2014 г. № 06 (с изменениями)
б) Генеральный план Рождественского сельского поселения утвержденный Советом депутатов муниципального образования Рождественского сельского поселения Гатчинского муниципального района Ленинградской области от 19.12.2013 № 47(с изменениями)
в) Генеральный план Кобринского сельского поселения утвержден Советом депутатов муниципального образования Кобринского сельского поселения Гатчинского муниципального района Ленинградской области от 18.06.2014 № 28(с изменениями)

						286/17/102074-ПЗ3.5.1ГЧ			
Изм.	Кол.уч.	Лист	N док.	Подпись	Дата	«Строительство и реконструкция автомобильной дороги М-10 Санкт-Петербург – Псков – Торошино – Невель до границы с Республикой Беларусь. Реконструкция автомобильной дороги Р-23 Санкт-Петербург – Псков – Торошино – Невель – граница с Республикой Беларусь на участке км 54+000 - км 86+000. Ленинградская область»			
Разработал		Воронина А.И.			02.2021	Проект межевания территории	Стадия	Лист	Листов
Проверил		Зыкова В.А.			02.2021		ДПТ	8а	
Н.контр.		Шонина И.В.			02.2021	Чертеж межевания (часть 2) М1:1000	ООО "ГИИ "Себезкодорпроект"		

Согласовано

Взам. инв. №

Подп. и дата

Инв. № подл.

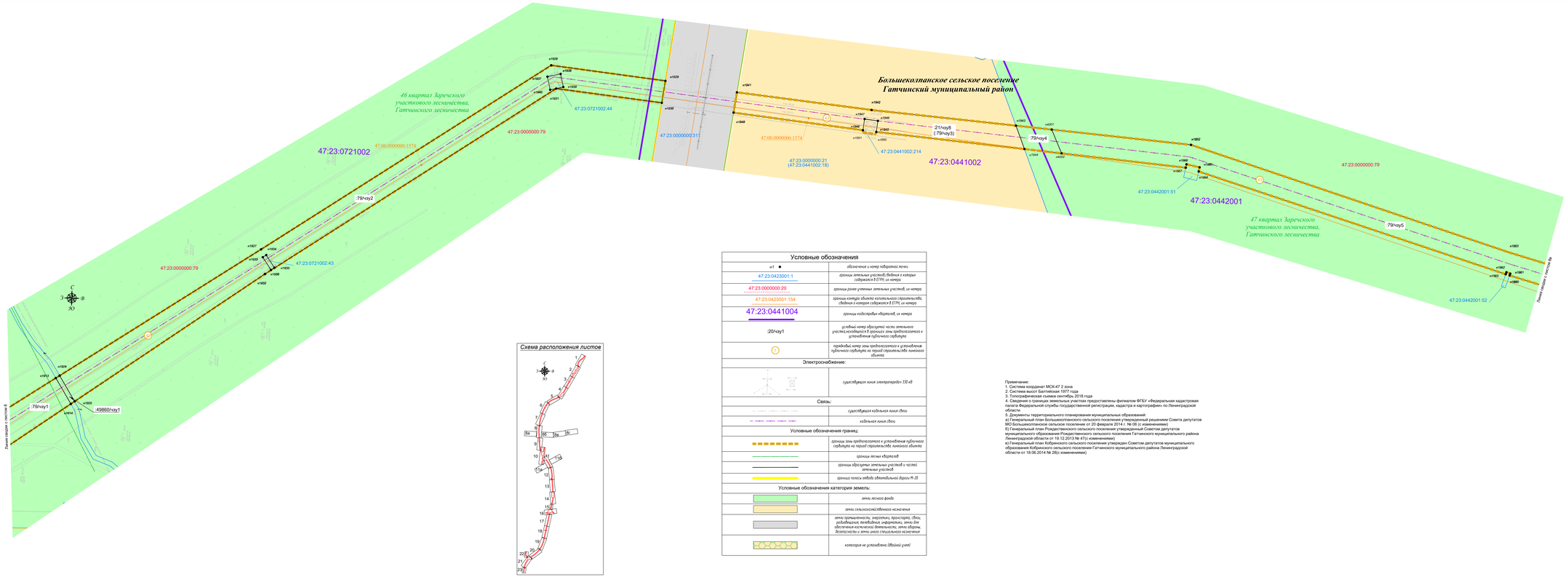

Схема расположения листов

Условные обозначения

н1	обозначение и номер поворотной точки
47:23:0423001:1	границы земельных участков,сведения о которых содержатся в ЕГРН; их номера
47:23:0000000:20	границы ранее учтенных земельных участков; их номера
47:23:0423001:154	границы контуров объектов капитального строительства, сведения о которых содержатся в ЕГРН; их номера
47:23:0441004	границы кадастровых кварталов; их номера
:20/чзу1	условный номер образуемой части земельного участка,находящихся в границах зоны предполагаемого к установлению публичного сервитута
5	порядковый номер зоны предполагаемого к установлению публичного сервитута на период строительства линейного объекта
Электроснабжение:	
	существующая линия электропередач 330 кВ
Связь:	
	существующая кабельная линия связи
	кабельная линия связи
Условные обозначения границ:	
	границы зоны предполагаемого к установлению публичного сервитута на период строительства линейного объекта
	границы лесных кварталов
	границы образуемых земельных участков и частей земельных участков
	граница полос отвода автомобильной дороги М-20
Условные обозначения категория земель:	
	земли лесного фонда
	земли сельскохозяйственного назначения
	земли промышленности, энергетики, транспорта, связи, радиовещания, телевидения, информатики; земли для обеспечения космической деятельности; земли обороны, безопасности и земли иного специального назначения
	категория не установлена (данной учет)

Примечание:
1. Система координат МСК-47 2 зона
2. Система высот Балтийская 1977 года
3. Топографическая съемка сентябрь 2018 года
4. Сведения о границах земельных участков предоставлены филиалом ФГБУ «Федеральная кадастровая палата» Федеральной службы государственной регистрации, кадастра и картографии» по Ленинградской области
5. Документы территориального планирования муниципальных образования:
а) Генеральный план Большеколпанского сельского поселения утвержденный решением Совета депутатов МО Большеколпанское сельское поселение от 20 февраля 2014 г. № 06 (с изменениями)
б) Генеральный план Рождественского сельского поселения утвержденный Советом депутатов муниципального образования Рождественского сельского поселения Гатчинского муниципального района Ленинградской области от 19.12.2013 № 47(с изменениями)
в) Генеральный план Кобринского сельского поселения утвержден Советом депутатов муниципального образования Кобринского сельского поселения Гатчинского муниципального района Ленинградской области от 18.06.2014 № 28(с изменениями)

							284/ТГ/102074-ПЗЗ.5.ТГЧ		
							"Строительство и реконструкция автомобильной дороги М-20 "Санкт-Петербург - Псков" - Бурачки - Ополье - Гдов - Граница Республики Беларусь (Минск) на участке от 0+000 км - км 85+000 (Ленинградская область)"		
Изм.	Кол.уч.	Лист	N&Док.	Подпись	Дата		Проект межевания территории	Стадия	Лист	Листов
Разработал		Доронин А.Ю.			02.2021			ДПТ	88	
Проверил		Ноздрев В.А.			02.2021					
Гл.инж.		Шилина И.В.			02.2021		Чертеж межевания (часть 3) М1:1000	ООО "ГИИ "Гипрокомпрессор"		

Согласовано

Взам. инв. №

Подп. и дата

Инв. № подл.

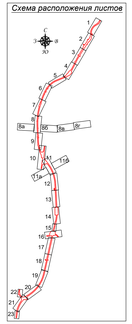

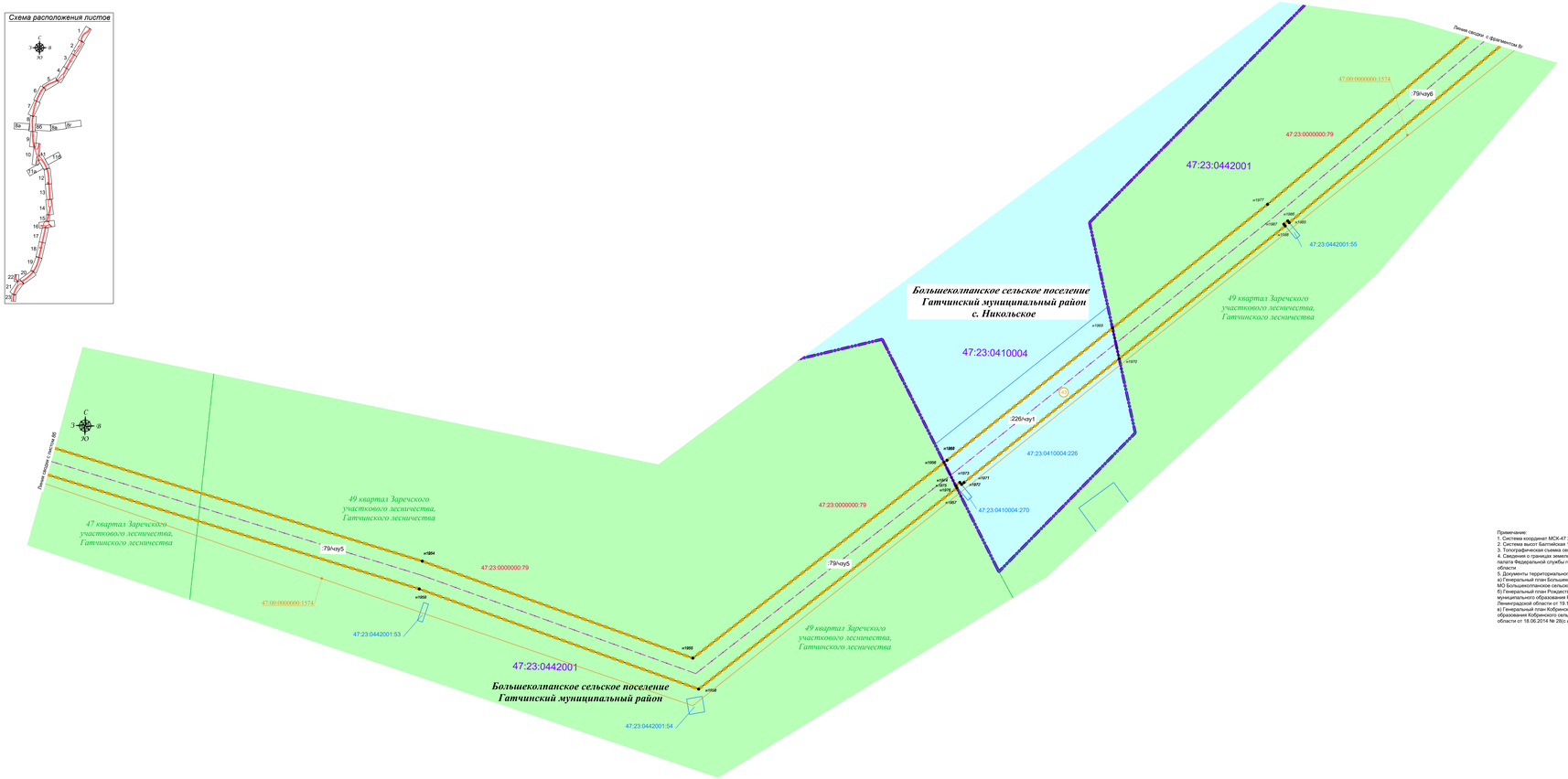
Линия сводки с фрагментом 8г
Линия сводки с листом 8б
С
З
В
Ю
Большеколпанское сельское поселение
Гатчинский муниципальный район
с. Никольское
47:23:0410004
47:23:0442001
47:23:0442001
Большеколпанское сельское поселение
Гатчинский муниципальный район
47:23:0000000:79
47:23:0000000:79
47:23:0000000:79
47:00:0000000:1574
47:00:0000000:1574
79/чау5
79/чау5
79/чау6
226/чау1
47:23:0410004:226
47:23:0410004:270
47:23:0442001:53
47:23:0442001:54
47:23:0442001:55
49 квартал Заречского участкового лесничества, Гатчинского лесничества
47 квартал Заречского участкового лесничества, Гатчинского лесничества
49 квартал Заречского участкового лесничества, Гатчинского лесничества
49 квартал Заречского участкового лесничества, Гатчинского лесничества
н1954
н1955
н1956
н1957
н1958
н1959
н1960
н1961
н1962
н1963
н1964
н1965
н1966
н1967
н1968
н1969
н1970
н1971
н1972
н1973
н1974
н1975
н1976
н1977
н1978
н1979
н1980
н1981
н1982
н1983
н1984
н1985
н1986
н1987
н1988
н1989
н1990
н1991
н1992
н1993

Схема расположения листов

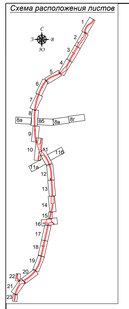

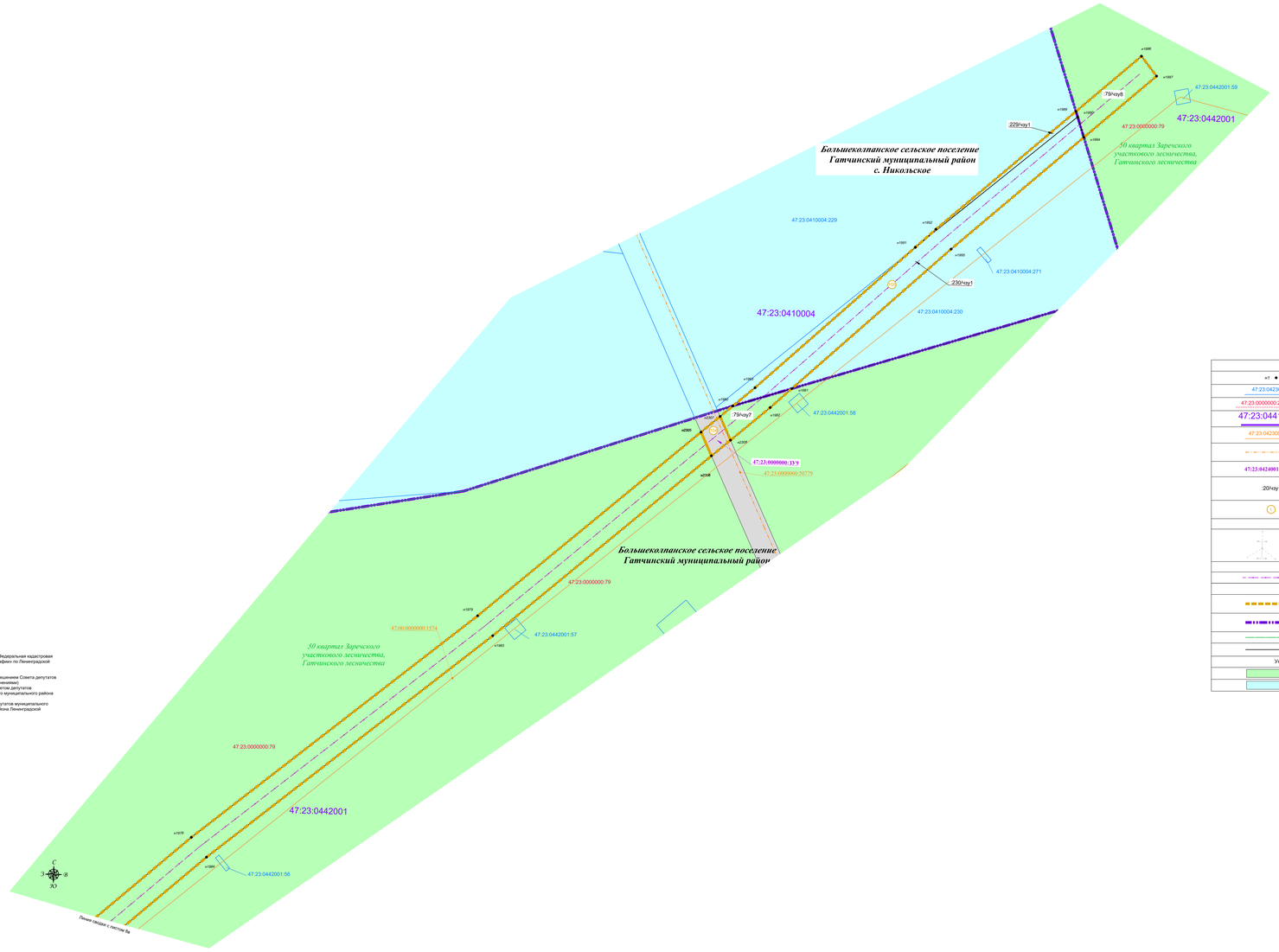

Примечание:
1. Система координат МСК-47 2 зона
2. Система высот Балтийская 1977 года
3. Топографическая съемка сентябрь 2018 года
4. Сведения о границах земельных участков предоставлены филиалом ФГБУ «Федеральная кадастровая палата Федеральной службы государственной регистрации, кадастра и картографии» по Ленинградской области
5. Документы территориального планирования муниципальных образований:
а.) Генеральный план Большеколпанского сельского поселения утвержденный решением Совета депутатов МО Большеколпанское сельское поселение от 20 февраля 2014 г. № 06 (с изменениями);
б.) Генеральный план Рождественского сельского поселения утвержденный Советом депутатов муниципального образования Рождественского сельского поселения Гатчинского муниципального района Ленинградской области от 19.12.2013 № 47(с изменениями);
в.) Генеральный план Кобринского сельского поселения утвержден Советом депутатов муниципального образования Кобринского сельского поселения Гатчинского муниципального района Ленинградской области от 18.06.2014 № 28(с изменениями)

Условные обозначения

н1	обозначение и номер поворотной точки
47:23:0423001:1	границы земельных участков,сведения о которых содержатся в ЕГРН, их номера
47:23:0000000:20	границы зоны учтенных земельных участков, их номера
47:23:0441004	границы кадастровых кварталов, их номера
47:23:0423001:154	границы контура объекта капитального строительства, сведения о котором содержатся в ЕГРН, их номера
	границы контура объекта капитального строительства, В отношении которых необходимо провести работы по исправлению реестровой ошибки
47:23:0424001:74/:ЗУ 4	условный номер образуемого земельного участка (временное занятие на период строительства)
:20/чу1	условный номер образуемого части земельного участка,находящихся в границах зоны предполагаемого к установлению публичного сервитута
1	порядковый номер зоны предполагаемого к установлению публичного сервитута на период строительства линейного объекта
Электроснабжение:	
	существующая линия электропередач 110 кВ
Связь:	
	кабельная линия связи
Условные обозначения границ:	
	границы зоны предполагаемого к установлению публичного сервитута на период строительства линейного объекта
	граница населенного пункта
	границы лесных кварталов
	границы образуемых земельных участков в частях земельных участков
Условные обозначения категория земель:	
	земли лесного фонда
	земли населенных пунктов

								286/17/102074-ПЗЗ.5.1ГЧ		
								«Корректировка с реконструкцией автомобильной дороги "Р-23 Санкт-Петербург – Псков" – Гдов на участке г. Гатчина Гатчинского муниципального района Ленинградской области км 0+000 – км 8+000, Ленинградская область»		
Изм.	Кол.уч.	Лист.	N.Док.	Подпись	Дата					
Разработал:		Воронин А.И.			02.2021	Проект межевания территории		Стадия	Лист	Листов
Проверил:		Ворфоломеев А.А.			02.2021			ДПТ	8г	
Контр:		Шонин И.В.			02.2021			Чертеж межевания (часть 2) М1:1000	ООО "ГИИ "СибЗапДорпроект"	

Согласовано:

Взам. инв. №

Подп. и дата

Инв. № подл.

Схема расположения листов

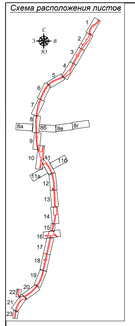

Примечания:
1. Система координат МСК-47 2 зона
2. Система высот Балтийская 1977 года
3. Топографическая съемка сентябрь 2018 года
4. Сведения о границах земельных участков предоставлены филиалом ФГБУ «Федеральная кадастровая палата Федеральной службы государственной регистрации, кадастра и картографии» по Ленинградской области
5. Документы территориального планирования муниципальных образований:
а) Генеральный план Большеколпанского сельского поселения утвержденный решением Совета депутатов МО Большеколпанское сельское поселение от 20 февраля 2014 г. № 06 (с изменениями)
б) Генеральный план Рождественского сельского поселения утвержденный Советом депутатов муниципального образования Рождественского сельского поселения Гатчинского муниципального района Ленинградской области от 25.12.2013 № 47 (с изменениями)
в) Генеральный план Кобринского сельского поселения утвержден Советом депутатов муниципального образования Кобринского сельского поселения Гатчинского муниципального района Ленинградской области от 18.06.2014 № 28(с изменениями)

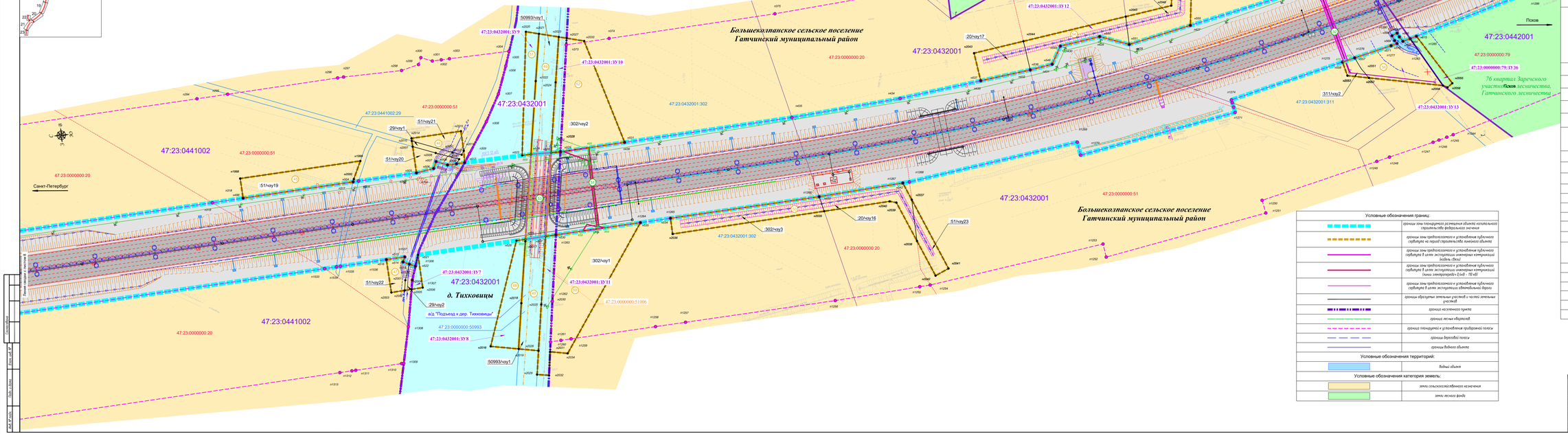

Условные обозначения

	оси проектируемой дороги
н1	обозначение и номер поворотной точки
160	обозначение и номер поворотной точки границы публичного сервитута, формируемого в целях размещения инженерных коммуникаций, расположенных в границах размещения линейного объекта федерального значения
н100	поворотная точка планируемых к установлению придорожных полосы
47:23:0423001:1	границы земельных участков (бровка к канаве содержится в ЕГРН) их номера
47:23:0423001:154	границы контура объекта капитального строительства, сведения о котором содержатся в ЕГРН, их номера
	границы контура объекта капитального строительства, в отношении которых необходимо провести работы по устройству ограждения ящики
47:23:0000000:20	границы зоны учтенных земельных участков, их номера
47:23:0441004	границы кадастровых кварталов, их номера
47:23:0424001:74:ЗУ4	условный номер образуемого земельного участка (контур на период строительства)
:20/чау1	условный номер образуемого части земельного участка,находящегося в границах зоны предназначенного к установлению публичного сервитута
1	порядковый номер зоны предназначенного к установлению публичного сервитута на период строительства линейного объекта
8	порядковый номер зоны предназначенного к установлению публичного сервитута в целях размещения инженерных коммуникаций
48	автомобильная дорога федерального значения
	очистные сооружения
	водопропускные каналы
	лотковая канализация
	труб-оголовок
	водоотводные продольные каналы, бетон-насыпь
	крупная сборно-разборная металлическая водопропускная труба
	шумозащитные экраны
	металлическое барьерное ограждение дорожной одежды
	металлическое барьерное ограждение дорожной одежды разборное
	система бетонных и пластиковых плитов
	продольные водоотводы из асфальто-бетонных плит
	водосброс с прорезной чашей
Электроснабжение:	
	проектируемая линия электропередач- 0,4 кВ
	существующая линия электропередач- 10кВ
	проектируемые линии наружного освещения
	трансформаторная подстанция
	фонарьи
Связь:	
	кабельная линия связи
	кабельная линия связи в трубе
	существующая кабельная линия связи

Условные обозначения границ:

	границы зон планируемого размещения объекта капитального строительства федерального значения
	границы зоны предназначенного к установлению публичного сервитута на период строительства линейного объекта
	границы зоны предназначенного к установлению публичного сервитута в целях эксплуатации инженерных коммуникаций подвесы связи
	границы зоны предназначенного к установлению публичного сервитута в целях эксплуатации инженерных коммуникаций (линии электропередач) 0,4кВ - 110 кВ
	границы зоны предназначенного к установлению публичного сервитута в целях эксплуатации автомобильной дороги
	границы образуемых земельных участков и частей земельных участков
	границы населенного пункта
	границы лесных кварталов
	границы планируемых к установлению придорожных полосы
	границы береговой полосы
	границы водного объекта

Условные обозначения территорий:

	водный объект

Условные обозначения категория земель:

	земли сельскохозяйственного назначения
	земли лесного фонда

							284/ТТ/102074-ПЗЗ.5.1Г.ЧЛ
Изм.	Кол.уч.	Лист	N.док	Подпись	Дата		Внесение изменений в генеральный план Большеколпанского сельского поселения Гатчинского муниципального района Ленинградской области, утвержденный Советом депутатов Большеколпанского сельского поселения Гатчинского муниципального района Ленинградской области от 18.06.2014 № 28(с изменениями)
Архитектор		Воронин А.И.			02.2021		
Графики		Ноздрев В.А.			02.2021	Стадия	Лист	Кол.уч.
Геолог.		Волков И.В.			02.2021	ДПТ	9	
						Чертеж межевания (часть 2) М1:1000	ООО "ГИК "Геодезпроект"	

Согласовано

Взам.инв.№

Подп. и дата

Инв.№ подл.

Линия сводки с листом 1.1

Санкт-Петербург

Псков

Большеколпанское сельское поселение
Гатчинский муниципальный район

77 квартал Заречского участкового лесничества, Гатчинского лесничества

78 квартал Заречского участкового лесничества, Гатчинского лесничества

79 квартал Заречского участкового лесничества, Гатчинского лесничества

76 квартал Заречского участкового лесничества, Гатчинского лесничества

75 квартал Заречского участкового лесничества, Гатчинского лесничества

47:23:0442001

47:23:0000000:79

47:23:0000000:311

47:23:0000000:79:33:29

47:23:0000000:79:33:28

47:23:0000000:79:33:44

47:23:0000000:79:33:43

47:23:0000000:79:33:40

Примечание:
1. Система координат МСК-47 2 зона
2. Высота в Балтийской системе высот
3. Топографическая съемка октябрь 2018 года
4. Сведения о границах земельных участков предоставлены филиалом ФГБУ «Федеральная кадастровая палата» Федеральной службы государственной регистрации, кадастра и картографии по Ленинградской области
5. Документы территориального планирования муниципальных образований:
а) Генеральный план Большеколпанского сельского поселения утвержден Советом депутатов Большеколпанского сельского поселения от 20 февраля 2014 г. № 38 (с изменениями);
б) Генеральный план Рождественского сельского поселения утвержденный Советом депутатов Рождественского сельского поселения Гатчинского муниципального района Ленинградской области от 19.12.2013 № 413(изменениями);
в) Генеральный план Бубыкинского сельского поселения утвержден Советом депутатов муниципального образования Бубыкинское сельское поселение Гатчинского муниципального района Ленинградской области от 18.06.2014 № 280(изменениями).

Схема расположения листов

| | | |

Схема расположения листов

Линия сводки с листом 11б

Линия сводки с листом 11а

Линия сводки с листом 13

Большеколпанское сельское поселение Гатчинский муниципальный район

Кобринское сельское поселение Гатчинский муниципальный район

Рождественское сельское поселение Гатчинский муниципальный район

78 квартал Зареческого участкового лесничества, Гатчинского лесничества

79 квартал Зареческого участкового лесничества, Гатчинского лесничества

81 квартал Зареческого участкового лесничества, Гатчинского лесничества

47:23:0442001

47:23:0713002

47:23:0000000:79

47:23:0000000:976

47:23:0000000:907

47:23:0000000:79:3У45

47:23:0000000:79:3У46

№196 47:23:0000000:79:3У23

№197 47:23:0000000:79:3У22

№198 47:23:0000000:79:3У24

№189 47:23:0000000:79:3У21

№195 47:23:0000000:3У4

:79/чзу11

:79/чзу10

:157/чзу3

:157/чзу1

:157/чзу2

:20/чзу1

47:23:0713002:186(2)

47:23:0713002:157

47:23:0713002:186(1)

47:23:0713002:186(3)

47:23:0713002:186(5)

Псков

Примечание:
1. Система координат МСК-47 2 зона
2. Система высот Балтийская 1977 года
3. Топографическая съемка сентябрь 2018 года
4. Сведения о границах земельных участках предоставлены филиалом ФГБУ «Федеральная кадастровая палата Федеральной службы государственной регистрации, кадастра и картографии» по Ленинградской области
5. Документы территориального планирования муниципальных образований:
а) Генеральный план Большеколпанского сельского поселения утвержденный решением Совета депутатов МО Большеколпанское сельское поселение от 20 февраля 2014 г. № 06 (с изменениями)
б) Генеральный план Рождественского сельского поселения утвержденный Советом депутатов муниципального образования Рождественского сельского поселения Гатчинского муниципального района Ленинградской области от 19.12.2013 № 47(с изменениями)
в) Генеральный план Кобринского сельского поселения утвержден Советом депутатов муниципального образования Кобринского сельского поселения Гатчинского муниципального района Ленинградской области от 18.06.2014 № 28(с изменениями)

Условные обозначения

	ось проектируемой трассы
пк1	обозначение и номер побуточной точки
100	обозначение и номер побуточной точки границы публичного сервитута, формируемого в целях размещения инженерных коммуникаций, расположенных в границах размещения линейного объекта федерального значения
к100	побуточная точка планируемого к установлению придорожного полосы
47:23:0423001:1	границы земельных участков, сведения о которых содержатся в ЕГРН, их номера
47:23:0423001:154	границы контура объекта капитального строительства, сведения о котором содержатся в ЕГРН, их номера
47:23:0000000:20	границы ранее учтенных земельных участков, их номера
47:23:0441004	границы кадастровых кварталов, их номера
47:23:0424001:74:ЗУ4	условный номер образуемого земельного участка (занятия на период строительства)
:20/чзу1	условный номер образуемого части земельного участка,находящейся в границах зоны предполагаемого к установлению публичного сервитута
1	порядковый номер зоны предполагаемого к установлению публичного сервитута на период строительства линейного объекта
1	порядковый номер зоны предполагаемого к установлению публичного сервитута В целях размещения инженерных коммуникаций
	автомобильная дорога федерального значения
	участные сооружения
	водопропускные коньбы
	надземная канализация
	водоводовые продольные коньбы, ось насыпи
	круглая стальнобетонная гофрированная металлическая водопропускная труба
	защитная дуга
	участки площадки местности
	металлическое барьерное ограждение дорожной обочины
	металлическое барьерное ограждение дорожной обочины разделение
	система бетонных и пластиковых плиток
Электроснабжение:	
	проектируемая линия электропередач 0,4 кВ
	линия электропередач 6/0,22 кВ, подлежащая переносу из зоны планируемого размещения объекта капитального строительства
	линия электропередач 6/0,10 кВ, подлежащая переносу из зоны планируемого размещения объекта капитального строительства
	существующая линия электропередач 110 кВ
	существующая линия электропередач 330 кВ
	проектируемые линии наружного освещения
	трансформаторная подстанция
	фонарь
Связь:	
	кабельная линия связи
	кабельная линия связи в трубе
	существующая кабельная линия связи
	земляной вырез
Оборудование АСУДД	
	опора-стойка
ДС	дорожная станция (ДС)
ШК	шкаф контроллерный (ШК)

Условные обозначения границ:

	границы зоны планируемого размещения объекта капитального строительства федерального значения
	границы зоны предполагаемого к установлению публичного сервитута на период строительства линейного объекта
	границы зоны предполагаемого к установлению публичного сервитута В эксплуатации размещения инженерных коммуникаций (линии электропередач 6/0,22кВ)
	границы зоны предполагаемого к установлению публичного сервитута В эксплуатации размещения инженерных коммуникаций (кабель связи)
	границы зоны предполагаемого к установлению публичного сервитута В эксплуатации размещения инженерных коммуникаций (линии электропередач 0,4кВ – 110 кВ)
	границы образуемых земельных участков в частях земельных участков
	границы планируемого к установлению придорожного полосы
	границы лесных кварталов
	границы муниципальных образований

Условные обозначения категория земель:

	земли лесного фонда
	земли сельскохозяйственного назначения

						284/17/102074-ПЗ.ЗЗ.1.1ГЧ
Изм.	Кол.уч.	Лист.	N.Докум.	Подпись	Дата	«Реконструкция с расширением автомобильной дороги М-20 Санкт-Петербург – Псков – Граница с Эстонской Республикой (подъезд к г.Гдову), Реконструкция автомобильной дороги М-20 Санкт-Петербург – Псков – граница с Республикой Беларусь на участке км 0+000 – км 24+000, Ленинградская область»
Разработал		Воронин А.И.			02.2021	Стадия Лист Листов
Проверил		Ворцель В. А.			02.2021	Проект межевания территории ДПТ 11
Утверд.		Шонин И.В.			02.2021	
						Чертеж межевания (часть 2) М1:2000 ООО "ГИИ "Главдорпроект"

Схема расположения листов

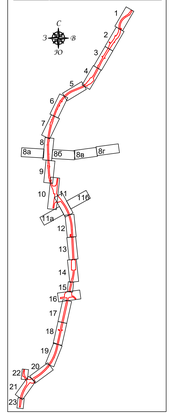

Примечание:
1. Система координат МСК-47 2 зона
2. Система высот Балтийская 1977 года
3. Топографическая съемка сентябрь 2018 года
4. Сведения о границах земельных участках предоставлены филиалом ФГБУ «Федеральная кадастровая палата Федеральной службы государственной регистрации, кадастра и картографии» по Ленинградской области
5. Документы территориального планирования муниципальных образований:
а) Генеральный план Большеколпанского сельского поселения утвержденный решением Совета депутатов МО Большеколпанское сельское поселение от 20 февраля 2014 г. № 06 (с изменениями)
б) Генеральный план Рождественского сельского поселения утвержденный Советом депутатов муниципального образования Рождественского сельского поселения Гатчинского муниципального района Ленинградской области от 19.12.2013 № 47(с изменениями)
в) Генеральный план Кобринского сельского поселения утвержден Советом депутатов муниципального образования Кобринского сельского поселения Гатчинского муниципального района Ленинградской области от 18.06.2014 № 28(с изменениями)

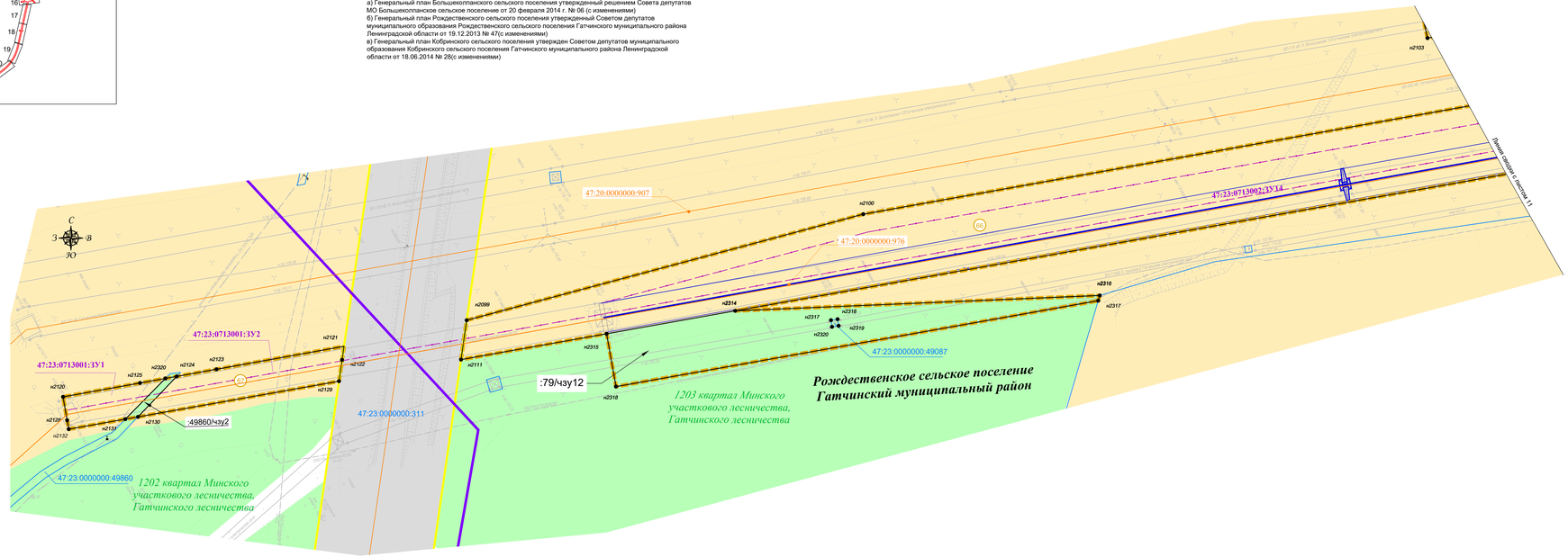

Условные обозначения

н1 ●	обозначение и номер поворотной точки
47:23:0423001:1	границы земельных участков,сведения о которых содержатся в ЕГРН, их номера
47:23:0000000:20	границы ранее учтенных земельных участков, их номера
47:23:0423001:154	границы контура объекта капитального строительства, сведения о котором содержатся в ЕГРН, их номера
47:23:0441004	границы кадастровых кварталов, их номера
47:23:0424001:74:ЗУ4	условный номер образуемого земельного участка (занятие на период строительства)
:20/чзу1	условный номер образуемой части земельного участка,находящихся в границах зоны предполагаемого к установлению публичного сервитута
1	порядковый номер зоны предполагаемого к установлению публичного сервитута на период строительства линейного объекта
47:23:0000000:20:ЗУ1	условный номер образуемого земельного участка
Электроснабжение:	
	существующая линия электропередач 330 кВ
	линия электропередач ВЛ 330 кВ, подлежащие переносу из зоны планируемого размещения объекта капитального строительства
	демонтаж
Связь:	
	кабельная линия связи
	существующая кабельная линия связи
Условные обозначения границ:	
	граница кадастрового деления
	границы земельных участков,сведения о которых содержатся в ЕГРН
	границы зоны предполагаемого к установлению публичного сервитута на период строительства линейного объекта
	границы лесных кварталов
	границы образуемых земельных участков и частей земельных участков
	граница полосы отвода автомобильной дороги М-20
Условные обозначения категория земель:	
	земли лесного фонда
	земли сельскохозяйственного назначения
	земли промышленности, энергетики, транспорта, связи, радиовещания, телевидения, информатики, земли для обеспечения космической деятельности, земли обороны, безопасности и земли иного специального назначения
	категория не установлена (двойной учет)

						286/17/102074-ПЗ3.5 ГЧ			
Изм.	Кол.уч.	Лист	№Док.	Подпись	Дата	«Строительство и реконструкция автомобильной дороги М-20 Санкт-Петербург - Псков - Пустошка - Невель до границы с Республикой Беларусь. Реконструкция автомобильной дороги Р-23 Санкт-Петербург - Псков - Пустошка - Невель - граница с Республикой Беларусь на участке км 54+000 - км 80+000. Ленинградская область»			
Разработал		Доронина А.И.			03.2021	Проект межевания территории	Стадия	Лист	Листов
Проверил		Зыкова В. А.			03.2021		ДПТ	11а	
Н.контр.		Шонина И.В.			03.2021	Чертеж межевания (часть 2) М1:1000	ООО "ГИИ "Себезкадпроект"		

Согласовано

Взам. инв. №

Подп. и дата

Инв. № подл.

Схема расположения листов

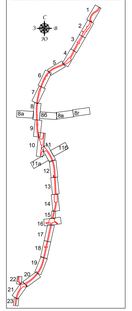

Условные обозначения

н1 ●	обозначение и номер поворотной точки
47:23:0423001:1	границы земельных участков,сведения о которых содержатся в ЕГРН, их номера
47:23:0000000:20	границы зон районных земельных участков, их номера
47:23:0423001:154	границы контура объекта капитального строительства, сведения о котором содержатся в ЕГРН, их номера
47:23:0441004	границы кадастровых кварталов, их номера
:20/чзу1	условный номер образуемого части земельного участка,находящихся в границах зоны предназначенного к установлению публичного сервитута
1	порядковый номер зоны предназначенного к установлению публичного сервитута на период строительства линейного объекта
Электроснабжение:	
	существующая линия электропередач« 330 кВ
	детонатор
Связь:	
	кабельная линия связи
	существующая кабельная линия связи

Условные обозначения границ:

	границы зоны предназначенного к установлению публичного сервитута на период строительства линейного объекта
	граница кадастрового деления
	границы лесных кварталов
	границы образуемых земельных участков(в частях) земельных участков

Условные обозначения категория земель:

	земли лесного фонда

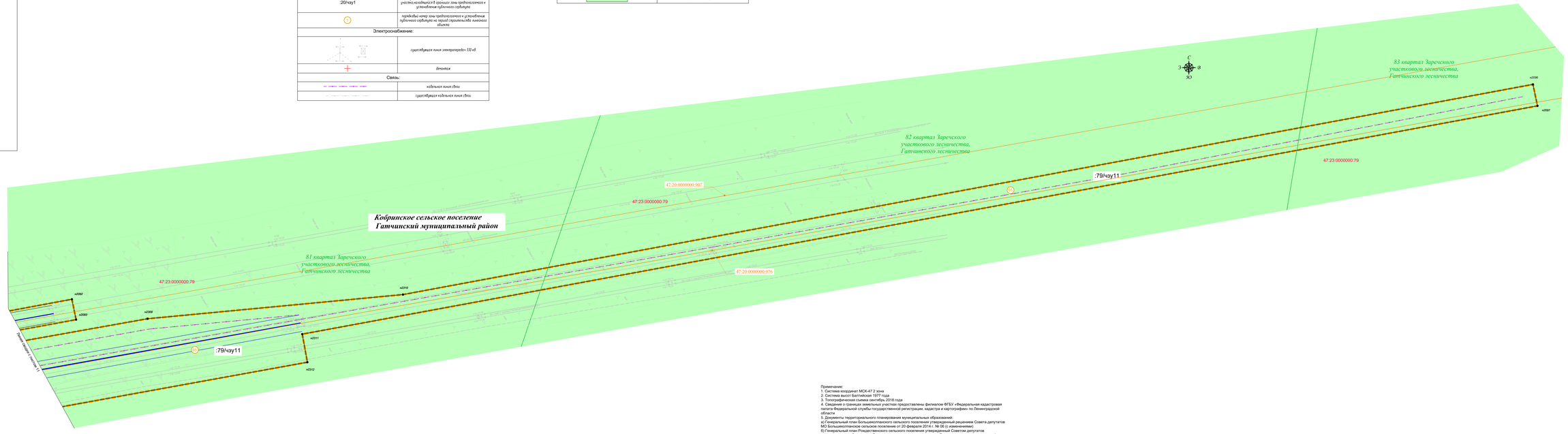

Примечание:
1. Система координат МСК-47 2 зона
2. Система высот Балтийская 1977 года
3. Топографическая съемка сентябрь 2018 года
4. Сведения о границах земельных участках предоставлены филиалом ФГБУ «Федеральная кадастровая палата Федеральной службы государственной регистрации, кадастра и картографии» по Ленинградской области
5. Документы территориального планирования муниципальных образований:
а) Генеральный план Большеколпанского сельского поселения утвержденный решением Совета депутатов Большеколпанского сельского поселения от 20 февраля 2014 г. № 06 (с изменениями)
б) Генеральный план Рождественского сельского поселения утвержденный Советом депутатов муниципального образования Рождественского сельского поселения Гатчинского муниципального района Ленинградской области от 19.12.2013 № 47(с изменениями)
в) Генеральный план Кобринского сельского поселения утвержден Советом депутатов муниципального образования Кобринского сельского поселения Гатчинского муниципального района Ленинградской области от 18.06.2014 № 28(с изменениями)

						286/17/102074-ПЗ33.5.1Г.Ч		
Изм.	Кол.уч.	Лист	N Док.	Подпись	Дата	«Разработка и реконструкция автомобильных дорог Р-23 Санкт-Петербург - Гатчина - Луга - Невель на границе с Республикой Беларусь. Реконструкция автомобильной дороги А-122 Санкт-Петербург - Гатчина - Ивановка - Лужица - Граница Республики Беларусь. Участок км 0+000 - км 86+000 (Этап 1)»		
Разработал		Воронин А.Ю.			02.2021	Проект межевания территории	Стадия	Лист	Листов
Проверил		Шорубо В.А.			02.2021		ДПТ	115	
Гл.инж.		Шевцов И.В.			02.2021	Чертеж межевания (часть 2) М1:1000	ООО "ГИИ "Гипрокаучук"		

Согласовано

Взам. инв. №

Подп. и дата

Инв. № подл.

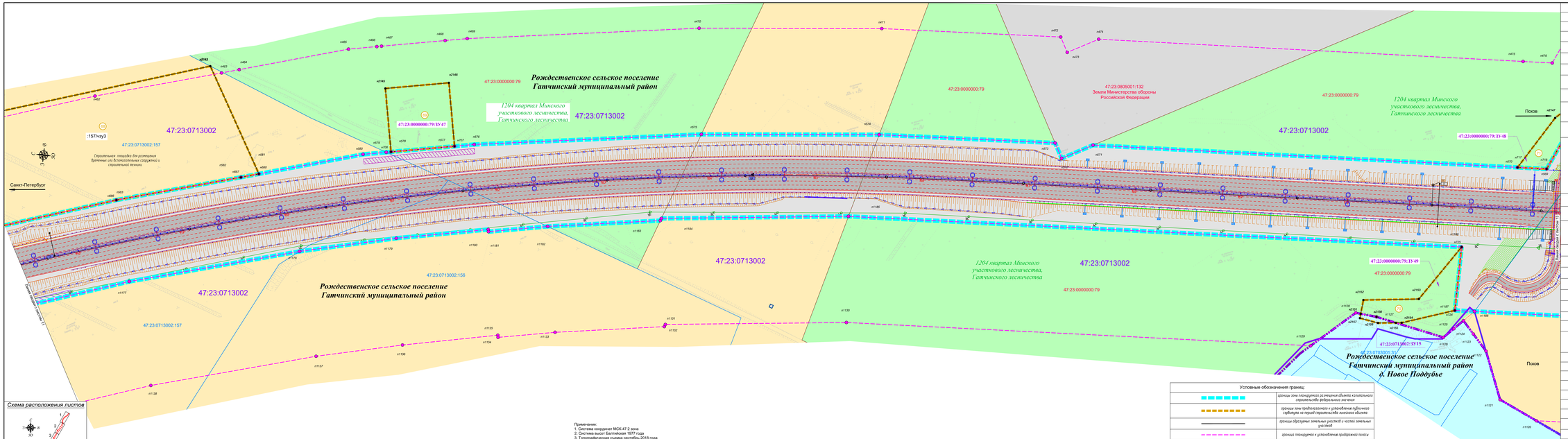

Примечание:
1. Система координат МСК-47 2 зона
2. Система высот Балтийская 1977 года
3. Топографическая съемка сентябрь 2018 года
4. Сведения о границах земельных участков предоставлены филиалом ФГБУ «Федеральная кадастровая палата Федеральной службы государственной регистрации, кадастра и картографии» по Ленинградской области
5. Документы территориального планирования муниципальных образований:
а) Генеральный план Большеколпанского сельского поселения утвержденный решением Совета депутатов МО Большеколпанское сельское поселение от 20 февраля 2014 г. № 06 (с изменениями)
б) Генеральный план Рождественского сельского поселения утвержденный Советом депутатов муниципального образования Рождественского сельского поселения Гатчинского муниципального района Ленинградской области от 18.12.2013 № 47(с изменениями)
в) Генеральный план Кобринского сельского поселения утвержден Советом депутатов муниципального образования Кобринского сельского поселения Гатчинского муниципального района Ленинградской области от 18.06.2014 № 28(с изменениями)

Условные обозначения

	ось проектируемой дороги
н1	обозначение и номер поворотной точки
н100	поворотная точка планируемых к установлению придорожных полосы
47:23:0423001:1	границы земельных участков,сведения о которых содержатся в ЕГРН, их номера
47:23:0423001:154	границы номера объекта незавершенного строительства, сведения о которых содержатся в ЕГРН, их номера
47:23:0000000:20	границы ранее учтенных земельных участков, их номера
47:23:0441004	границы кадастровых кварталов, их номера
47:23:0424001:74:33'4	условный номер образуемого земельного участка (занятия на период строительства)
:20/чу1	условный номер образуемой части земельного участка находящейся в границах зоны предполагаемого к установлению публичного сервитута
1	порядковый номер зоны предполагаемого к установлению публичного сервитута на период строительства линейного объекта
	автомобильная дорога федерального значения
	ливневая канализация
	водоводные продольные канавы. Вдоль насыпи
	круглая стальная/бетонная гофрированная металлическая водопропускная труба
	участки планировки местности
	шумозащитный экран
	металлическое барьерное ограждение дорожной одежды
	монолитобетонные полосы
	продольный водоотводный асфальто-бетонный лоток
	водосброс с проезжей части
Электроснабжение:	
	проектируемая линия электропередач 10 кВ
	проектируемые линии наружного освещения
	существующая линия электропередач 10кВ
Связь:	
	кабельная линия связи
	кабельная линия связи в трубе
	существующая кабельная линия связи
Оборудование АСУДД	
	опора-стойка
	дорожная станция (ДС)
	шкаф контроллерный (ШК)

Условные обозначения границ:

	границы зоны планируемого размещения объекта капитального строительства федерального значения
	границы зоны предполагаемого к установлению публичного сервитута на период строительства линейного объекта
	границы образуемых земельных участков и частей земельных участков
	границы планируемого к установлению придорожного полосы
	граница населенного пункта
	граница лесных кварталов

Условные обозначения категории земель:

	земли лесного фонда
	земли сельскохозяйственного назначения
	земли населенных пунктов
	земли промышленности, энергетики, транспорта, связи, радиовещания, телевидения, информатики, земли для обеспечения космической деятельности, земли обороны, безопасности и земли иного специального назначения

Схема расположения листов

| | | |

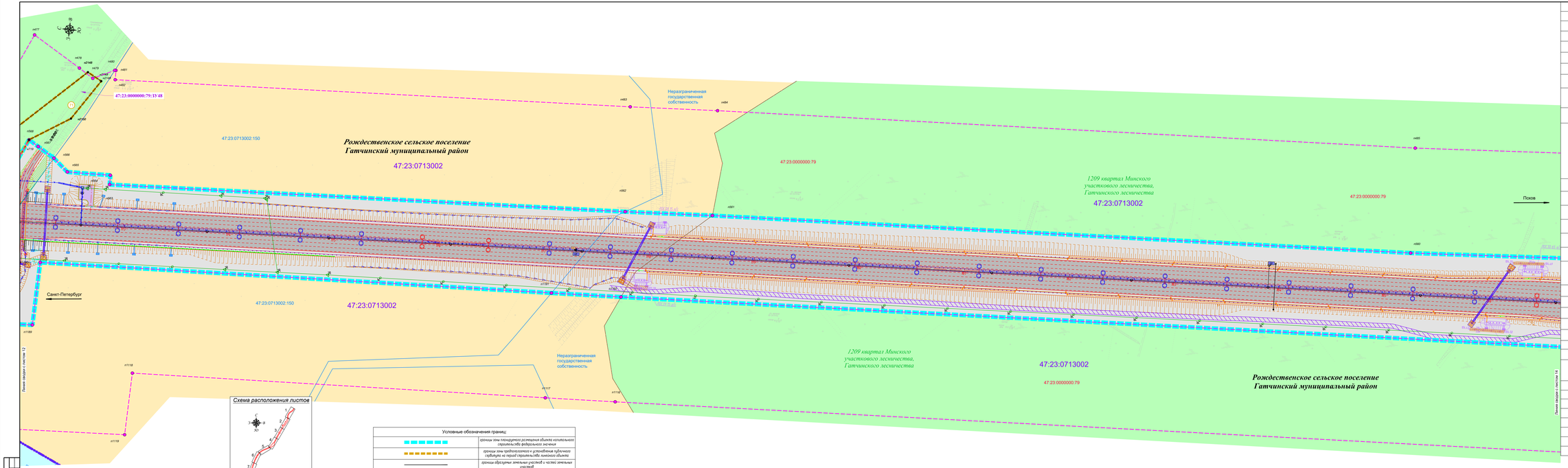

Схема расположения листов

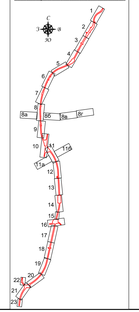

Условные обозначения границ:	
	границы зоны планируемого размещения объекта капитального строительства федерального значения
	границы зоны предполагаемого к установлению публичного сервитута на период строительства линейного объекта
	границы образуемых земельных участков в частях земельных участков
	граница планируемого к установлению придорожного полосы
	граница населенного пункта
	границы лесных кварталов
Условные обозначения категории земель:	
	земли лесного фонда
	земли сельскохозяйственного назначения

Примечание:
1. Система координат МСК-47 2 зона
2. Система высот Балтийская 1977 года
3. Топографическая съемка сентябрь 2018 года
4. Сведения о границах земельных участков предоставлены филиалом ФГБУ «Федеральная кадастровая палата Федеральной службы государственной регистрации, кадастра и картографии» по Ленинградской области
5. Документы территориального планирования муниципальных образований:
а) Генеральный план Большаковского сельского поселения утверждён Советом депутатов ВО Большаковского сельского поселения от 20 февраля 2013 г. (с изменениями)
б) Генеральный план Рождественского сельского поселения утверждён Советом депутатов муниципального образования Рождественского сельского поселения Гатчинского муниципального района Ленинградской области от 19.12.2013 № 47(с изменениями)
в) Генеральный план Кобринского сельского поселения утверждён Советом депутатов муниципального образования Кобринского сельского поселения Гатчинского муниципального района Ленинградской области от 18.06.2014 № 28(с изменениями)

Условные обозначения

44

	ось проектируемой просеки
н1	обозначение и номер поворотного точки
н106	поворотная точка планируемого к установлению придорожного полоса
47:23:0423001:1	границы земельных участков,имеющих в каждых содержится в ЕГРН, их номера
47:23:0423001:154	границы контура объекта капитального строительства, имеющих в каждом содержится в ЕГРН, их номера
47:23:0000000:20	границы ранее учтенных земельных участков, их номера
47:23:0441004	границы кадастровых кварталов, их номера
20/чзу1	условный номер образуемого части земельного участка,находящегося в границах зоны предполагаемого к установлению публичного сервитута
1	порядковый номер зоны предполагаемого к установлению публичного сервитута на период строительства линейного объекта
	автомобильная дорога федерального значения
	ливневая канализация
	водоотводные продольные кюветы, бетон лотки
	очистные сооружения
	водопропускные кюветы
	продольный водоотводный асфальто-бетонный лоток
	водосброс с проезжей части
	круглая стальнобетонная гофрированная металлическая водопропускная труба
	участки площадки лесничества
	шумозащитный экран
	металлическое барьерное ограждение дорожной обочины
	металлическое барьерное ограждение дорожной обочины разделение
	лежневая дорога
Электроснабжение:	
	проектируемая линия электропередач 10 кВ
	проектируемые линии наружного освещения
	существующая линия электропередач 10кВ
Связь:	
	кабельная линия связи
	кабельная линия связи в трубе
	существующая кабельная линия связи
Оборудование АСУДД	
	опора-стойка
ШК	шкаф контроллерный (ШК)

						286/17/102074-ПЗ33.5.1Г.ч
Изм.	Кол.уч.	Лист	N.Док.	Подпись	Дата	«Строительство и реконструкция автомобильных дорог М-20 Санкт-Петербург - Псков - Пустошка - Невель на границе с Республикой Беларусь. Реконструкция автомобильной дороги А-113 Санкт-Петербург - Гатчина - Ивановские Горки - граница с Республикой Беларусь на участке км 22+000 - км 90+000 Ленинградская область»
Разработал		Воронов А.Ю.			02.2021	Проект межевания территории
Проверил		Шорина В. А.			02.2021	Стадия / Лист / Листов
Гл.инж.		Шонина И.В.			02.2021	ДПТ / 13 /
						Чертеж межевания (часть 3) М1:1000
						ООО "ГИИ "Гипроавтотрансстроя"

Согласовано

Взам.инв.№

Подп. и дата

Инв.№ подл.

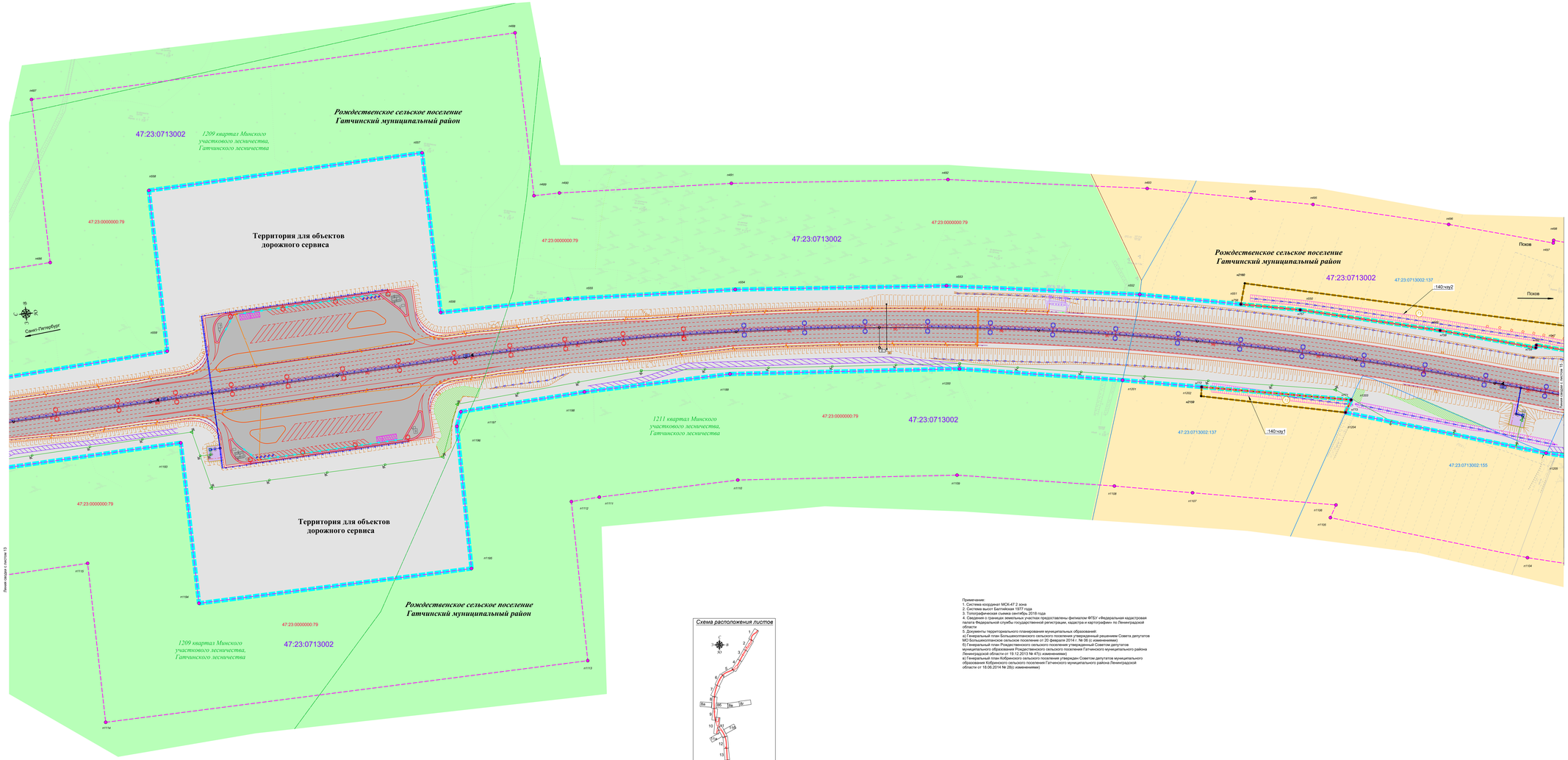

Схема расположения листов

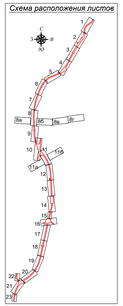

Примечание:
1. Система координат МСК-47 2 зона
2. Система высот Балтийская 1977 года
3. Топографическая съемка сентябрь 2018 года
4. Сведения о границах земельных участков предоставлены филиалом ФГБУ «Федеральная кадастровая палата Федеральной службы государственной регистрации, кадастра и картографии» по Ленинградской области
5. Документы территориального планирования муниципальных образований:
а) Генеральный план Большеколпанского сельского поселения утвержденный решением Совета депутатов МО Большеколпанское сельское поселение от 20 февраля 2014 г. № 06 (с изменениями)
б) Генеральный план Рождественского сельского поселения утвержденный Советом депутатов муниципального образования Рождественского сельского поселения Гатчинского муниципального района Ленинградской области от 19.12.2013 № 47(с изменениями)
в) Генеральный план Войсковицкого сельского поселения утвержден Советом депутатов муниципального образования Войсковицкого сельского поселения Гатчинского муниципального района Ленинградской области от 18.06.2014 № 28(с изменениями)

Условные обозначения

	ось проектируемой трассы
н1	обозначение и номер поворотной точки
н198	поворотная точка планируемых к установлению приаэродромных полосы
47:23:0423001:1	границы земельных участков (бывших в каких содержится 5 ЗУН) их номера
47:23:0423001:154	границы каждого объекта капитального строительства, (бывших в каких содержится 5 ЗУН) их номера
47:23:0000000:20	границы ранее учтенных земельных участков, их номера
47:23:0441004	границы кадастровых кварталов, их номера
20-ноу1	условный номер образуемых частей земельного участка,находящихся в границах зоны предназначенного к установлению публичного сервитута
1	порядковый номер зоны предназначенного к установлению публичного сервитута на период строительства линейного объекта
	автомобильная дорога федерального значения
	кабельная канализация
	водопроводные подземные коммуникации, Мгаль насосной
	система бетонных и пластиковых лотков
	очистные сооружения
	эстакада
	проезды, пешеходные дорожки
	круглая гидромеханизированная водопропускная
	участки площадки неустойчивости
	подземные ограждения
	металлическое барьерное ограждение дорожной обочины
	металлическое барьерное ограждение дорожной обочины разделение
	лежачая дорога
Электроснабжение:	
	проектируемая линия электропередач- 10 кВ
	проектируемые линии наружного освещения
	существующая линия электропередач- 10кВ
Связь:	
	кабельная линия связи
	кабельная линия связи в трубе
	существующая кабельная линия связи
Оборудование АСУДД	
	опора-стойка
	шкаф контроллерный (ШК)
	дорожная станция (ДС)
Условные обозначения границ:	
	границы зон планируемого размещения объекта капитального строительства федерального значения
	границы зоны предназначенного к установлению публичного сервитута на период строительства линейного объекта
	границы обратных земельных участков в частях земельных участков
	граница планируемых к установлению приаэродромных полосы
	граница населенного пункта
	граница лесных кварталов
Условные обозначения категории земель:	
	земли лесного фонда
	земли сельскохозяйственного назначения

						286/11/102074-ПЗЗ.5.1ГЧ
Изм.	Кол.уч.	Лист.	N.Док.	Подпись	Дата	Строительство автомобильной дороги федерального значения «Подъезд к г.Санкт-Петербургу - Псков - Пустошка - Невель на границе с Республикой Беларусь. Реконструкция автомобильной дороги Гатчина - Ивановское - Ивановская - Ивановская - Ивановская

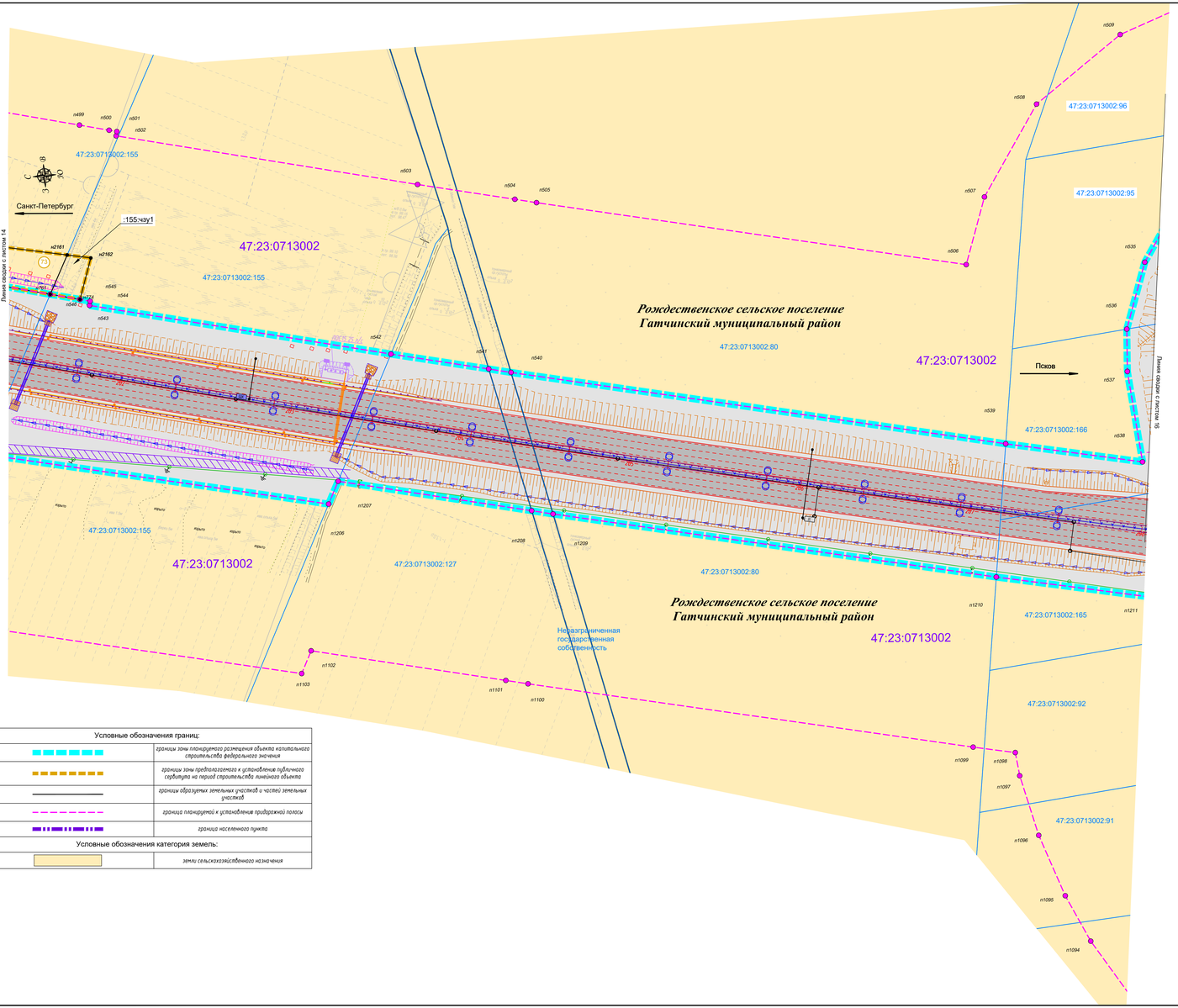

Условные обозначения

	ось проектируемой трассы
н1	обозначение и номер поворотной точки
п106	поворотная точка планируемой к установлению придорожной полосы
47:23:0423001:1	границы земельных участков,сведения о которых содержатся в ЕГРН; их номера
47:23:0423001:154	границы контура объекта капитального строительства, сведения о котором содержатся в ЕГРН; их номера
47:23:0000000:20	границы ранее учтенных земельных участков; их номера
47:23:0441004	границы кадастровых кварталов; их номера
:20/чзу1	условный номер образуемой части земельного участка,находящейся в границах зоны предполагаемого к установлению публичного сервитута
1	порядковый номер зоны предполагаемого к установлению публичного сервитута на период строительства линейного объекта
28	автомобильная дорога федерального значения
	ливневая канализация
ПК 32 ПК 36	водоотводные продольные кюветы вдоль насыпи
+88833+	очистные сооружения
	круглая спиральновитая гофрированная металлическая водопропускная труба
	металлическое барьерное ограждение дорожной одежды
	металлическое барьерное ограждение дорожной одежды разборное
	лежневая дорога
Электроснабжение:	
	проектируемая линия электропередач 10 кВ
	проектируемые линии наружного освещения
	существующая линия электропередач 10кВ
Оборудование АСУДД	
	опора-стойка
ЩК	щит коммутационный (ЩК)
ДС	дорожная станция (ДС)

Условные обозначения границ:

	границы зоны планируемого размещения объекта капитального строительства федерального значения
	границы зоны предполагаемого к установлению публичного сервитута на период строительства линейного объекта
	границы образуемых земельных участков и частей земельных участков
	граница планируемой к установлению придорожной полосы
	граница населенного пункта
Условные обозначения категория земель:	
	земли сельскохозяйственного назначения

Схема расположения листов

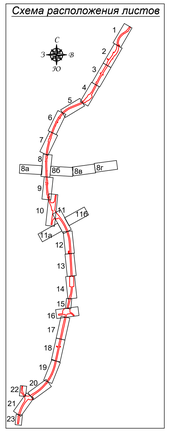

Примечание:
1. Система координат МСК-47 2 зона
2. Система высот Балтийская 1977 года
3. Топографическая съемка сентябрь 2018 года
4. Сведения о границах земельных участках предоставлены филиалом ФГБУ «Федеральная кадастровая палата Федеральной службы государственной регистрации, кадастра и картографии» по Ленинградской области
5. Документы территориального планирования муниципальных образований:
а) Генеральный план Большеколпанского сельского поселения утвержденный решением Совета депутатов МО Большеколпанское сельское поселение от 20 февраля 2014 г. № 06 (с изменениями)
б) Генеральный план Рождественского сельского поселения утвержденный Советом депутатов муниципального образования Рождественского сельского поселения Гатчинского муниципального района Ленинградской области от 19.12.2013 № 47(с изменениями)
в) Генеральный план Кобринского сельского поселения утвержден Советом депутатов муниципального образования Кобринского сельского поселения Гатчинского муниципального района Ленинградской области от 18.06.2014 № 28(с изменениями)

						286/17/102074-ПЗ3.5.1ГЧ		
Изм.	Кол.уч.	Лист	N Док.	Подпись	Дата	«Строительство и реконструкция автомобильной дороги Р-23 Санкт-Петербург – Псков – Пустошка – Невель до границы с Республикой Беларусь. Реконструкция автомобильной дороги Р-23 Санкт-Петербург – Псков – Пустошка – Невель – граница с Республикой Беларусь на участке км 54+000 - км 80+300, Ленинградская область»			
Разработал		Доронина А.И.			02.2021	Проект межевания территории	Стадия	Лист	Листов
Проверил		Зыкина В.А.			02.2021		ДПТ	15	
Н.контр.		Шонина И.В.			02.2021	Чертеж межевания (часть 2) М1:1000	ООО "ГИИ "Себезаапдорпроект"		

Согласовано

Взам. инв. №

Подп. и дата

Инв. № подл.

Схема расположения листов

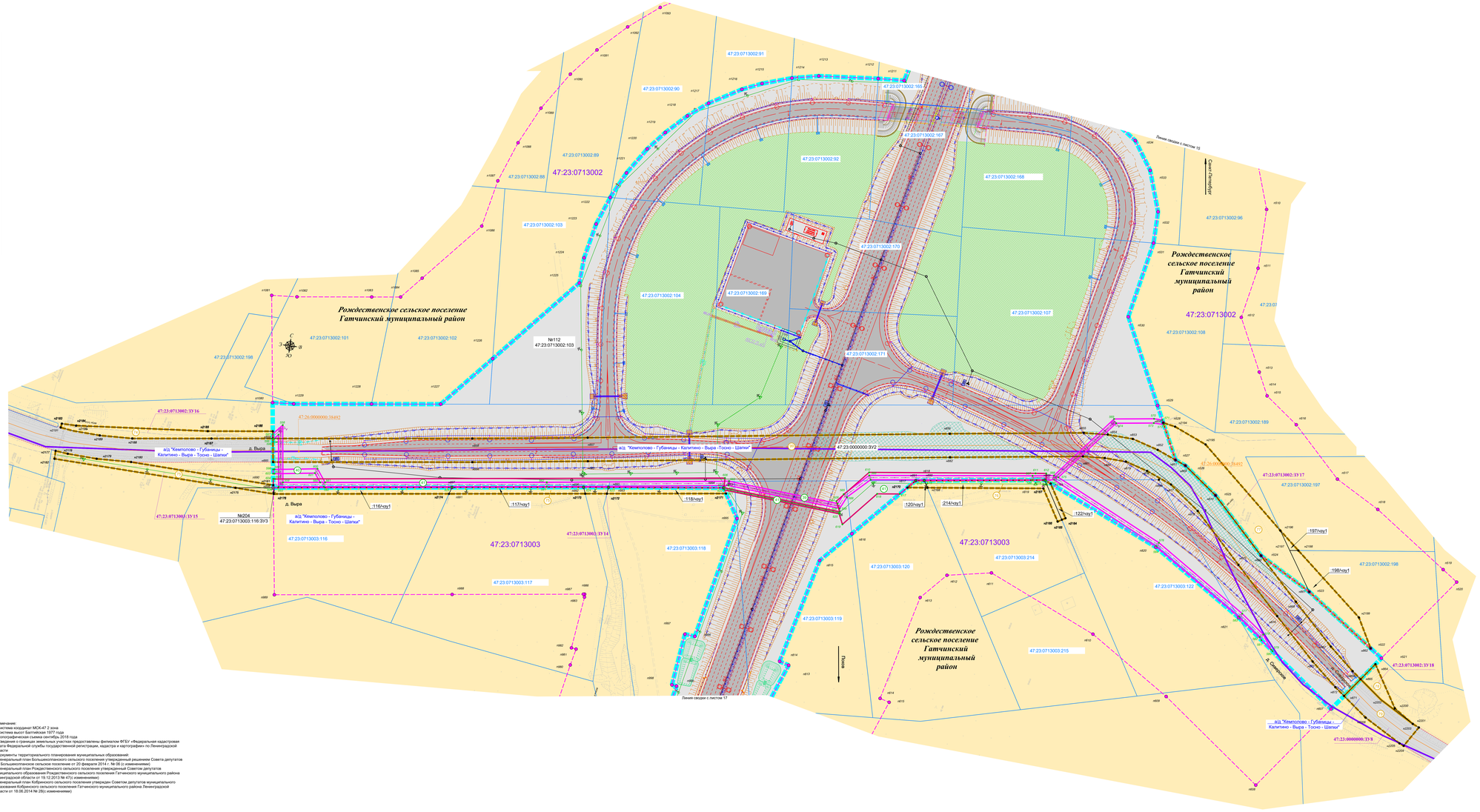

Примечание:
1. Система координат МСК-47 2 зона
2. Система высот Балтийская 1977 года
3. Топографическая съемка сентябрь 2018 года
4. Сведения о границах земельных участков предоставлены филиалом ФГБУ «Федеральная кадастровая палата Федеральной службы государственной регистрации, кадастра и картографии» по Ленинградской области
5. Документы территориального планирования муниципальных образований:
а) Генеральный план Большеколпанского сельского поселения утвержденный решением Совета депутатов муниципального образования Большеколпанское сельское поселение от 20 февраля 2014 г. № 06 (с изменениями)
б) Генеральный план Рождественского сельского поселения утвержденный Советом депутатов муниципального образования Рождественского сельского поселения Гатчинского муниципального района Ленинградской области от 19.12.2013 № 47(с изменениями)
в) Генеральный план Кобринского сельского поселения утвержден Советом депутатов муниципального образования Кобринского сельского поселения Гатчинского муниципального района Ленинградской области от 18.06.2014 № 28(с изменениями)

Условные обозначения

	ось проектируемой дороги
н1	обозначение и номер поворотной точки
100	обозначение и номер поворотной точки границы публичного сервитута, формируемого в целях размещения инженерных коммуникаций, расположенных в границах размещения линейного объекта федерального значения
н100	поворотная точка планируемого к установлению придорожного полоса
47:23:0423001:1	границы земельных участков,сведения о границах которых содержатся в ЕГРН, их номера
47:23:0423001:154	границы концов объекта капитального строительства, сведения о границах содержатся в ЕГРН, их номера
47:23:0000000:20	границы зоны с особыми земельными участков, их номера
47:23:0441004	границы кадастровых кварталов, их номера
47:23:0424001:74:ЗУ 4	условный номер образуемого земельного участка (снятие на период строительства)
:20/чзу1	условный номер образуемой части земельного участка находящегося в границах зоны предположительного к установлению публичного сервитута
1	порядковый номер зоны предположительного к установлению публичного сервитута на период строительства линейного объекта
1	порядковый номер зоны предположительного к установлению публичного сервитута (с целях размещения инженерных коммуникаций)
	автомобильная дорога федерального значения
	наземная канализация
	водопроводные продольные колодцы, вблизи насосной
	(сплошная бетонная и постилающая плиты)
	очистные сооружения
	водопропускные колодцы
	водопроводные поворотные колодцы (расходомер, задвижка, отметка)
	круглая стальнобетонная гофрированная металлическая водопропускная труба
	участки покрытия местности
	участки рекультивации
	труб-аналогов
	продольный водопроводной асфальто-бетонный плиты
	водосброс с проезжей части
	металлическая барьерное ограждение дорожной одежды
Электроснабжение:	
	проектируемая линия электропередач 10 кВ
	проектируемые линии наружного освещения
	существующая линия электропередач 10кВ
	фонарьки
Связь:	
	кабельная линия связи
	кабельная линия связи в трубе
	существующая кабельная линия связи
Оборудование АСУДД:	
	опора-стойка
ШК	шкаф контроллерный ШК1

Условные обозначения границ:

	границы зоны планируемого размещения объекта капитального строительства федерального значения
	границы зоны предположительного к установлению публичного сервитута на период строительства линейного объекта
	границы образуемых земельных участков и частей земельных участков
	границы планируемого к установлению придорожного полоса
	границы зоны предположительного к установлению публичного сервитута в целях эксплуатации инженерных коммуникаций (кабель связи)
	границы зоны предположительного к установлению публичного сервитута в эксплуатации размещения инженерных коммуникаций (линии электропередач 0,4кВ - 110 кВ)

Условные обозначения категория земель:

	земли сельскохозяйственного назначения
	земли промышленности, энергетики, транспорта, связи, радиовещания, телевидения, информатики; земли для обеспечения космической деятельности, земли обороны, безопасности и земли иного специального назначения

						286/17/102074-ПЗЗ.5.1ГЧ
Изм.	Кол.уч.	Лист.	N.Док.	Подпись	Дата	"Актуализация с изменениями внесенными Актом Верховного Суда Республики Татарстан от 29.09.2020 г. по делу № 21-1-КГ20-1 и Постановлением Конституционного Суда Республики Татарстан от 29.09.2020 г. № 2-П, Постановлением Конституционного Суда Республики Татарстан от 29.09.2020 г. № 3-П, Постановлением Конституционного Суда Республики Татарстан от 29.09.2020 г. № 4-П, Постановлением Конституционного Суда Республики Татарстан от 29.09.2020 г. № 5-П, Постановлением Конституционного Суда Республики Татарстан от 29.09.2020 г. №

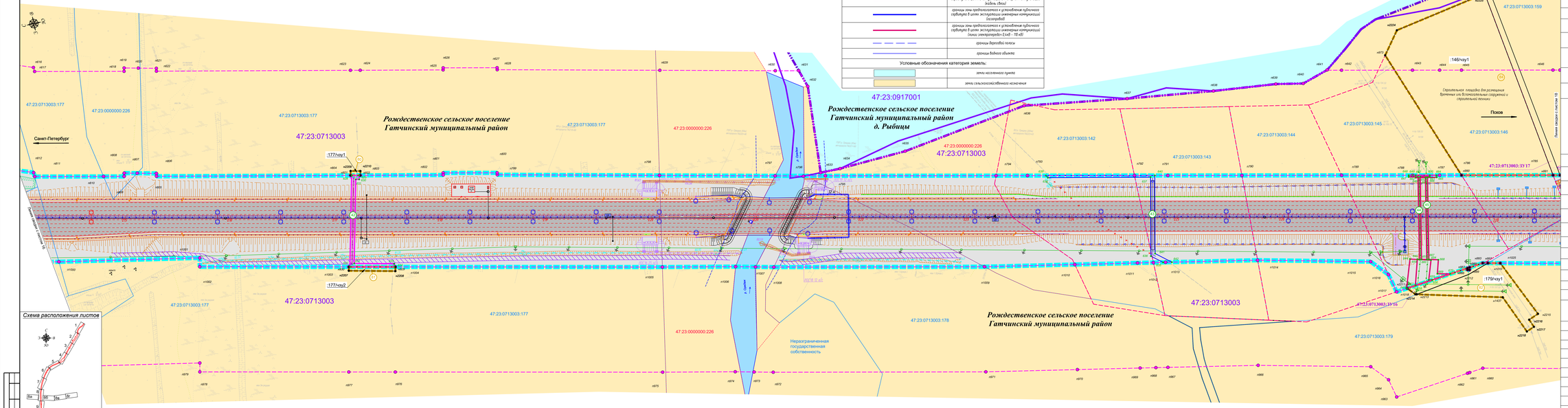

Примечание:
1. Система координат МСК-47 2 зона
2. Система высот Балтийская 1977 года
3. Топографическая съемка сентябрь 2018 года
4. Сведения о границах земельных участках предоставлены филиалом ФГБУ «Федеральная кадастровая палата Федеральной службы государственной регистрации, кадастра и картографии» по Ленинградской области
5. Документы территориального планирования муниципальных образований:
а) Генеральный план Большеколпанского сельского поселения утвержденный решением Совета депутатов МО Большеколпанское сельское поселение от 20 февраля 2014 г. № 08 (с изменениями);
б) Генеральный план Рождественского сельского поселения утвержденный Советом депутатов муниципального образования Рождественского сельского поселения Гатчинского муниципального района Ленинградской области от 19.12.2013 № 47(с изменениями);
в) Генеральный план Кобринского сельского поселения утвержден Советом депутатов муниципального образования Кобринского сельского поселения Гатчинского муниципального района Ленинградской области от 18.08.2014 № 26(с изменениями)

Условные обозначения границ:

	границы зон планируемого размещения объекта капитального строительства федерального значения
	границы зон предполагаемого к установлению публичного сервитута на период строительства линейного объекта
	границы образуемых земельных участков и частей земельных участков
	границы земельных участков,в отношении которых необходимо провести работы по устройству рекультивации
	граница планируемого к установлению придорожного полосы
	граница населенного пункта
	границы зон предполагаемого к установлению публичного сервитута в целях эксплуатации инженерных коммуникаций (кабель связи)
	границы зон предполагаемого к установлению публичного сервитута в целях эксплуатации инженерных коммуникаций (газопровод)
	границы зон предполагаемого к установлению публичного сервитута в целях эксплуатации инженерных коммуникаций (линии электропередач 0,4кВ - 110 кВ)
	границы водоохранной полосы
	границы водного объекта

Условные обозначения категория земель:

	земли населенного пункта
	земли сельскохозяйственного назначения

Условные обозначения

	ось проектируемой трассы
н1	обозначение и номер поворотной точки
160	обозначение и номер поворотной точки границы публичного сервитута, формируется 5 целях размещения инженерных коммуникаций, расположенных в границах размещения линейного объекта федерального значения
н106	поворотная точка планируемого к установлению придорожного полоса
47:23:0423001:1	границы земельных участков,бывшие в аренде сведения в ЕГРН, их номера
47:23:0423001:154	границы контура объекта капитального строительства, сведения в каталоге сведения в ЕГРН, их номера
47:23:0000000:20	границы ранее учтенных земельных участков, их номера
47:23:0441004	границы кадастровых кварталов, их номера
47:23:0424001:74:ЗУ4	условный номер образуемого земельного участка (занятия на период строительства)
:20/чзу1	условный номер образуемого части земельного участка,находящегося в границах зоны предполагаемого к установлению публичного сервитута
1	порядковый номер зоны предполагаемого к установлению публичного сервитута на период строительства линейного объекта
5	порядковый номер зоны предполагаемого к установлению публичного сервитута 5 целях размещения инженерных коммуникаций
4	автомобильная дорога федерального значения
	ливневая канализация
	водоотводные продольные канавы. Вдоль насыпи
	продольные водоотводные асфальто-бетонный лоток
	водосброс с проезжей части
	очистные сооружения
	водопропускные канавы
	металлическое барьерное ограждение дорожной обочины
	шумозащитные экраны
	металлическое барьерное ограждение дорожной обочины разделение
	труб-отсекателя
Электроснабжение:	
	проектируемая линия электропередач 10 кВ
	проектируемые линии наружного освещения
	существующая линия электропередач 10кВ
	деталяж
Связь:	
	кабельная линия связи
	кабельная линия связи в трубе
	существующая кабельная линия связи
Оборудование АСУДД	
	опора-стойка
ЩК	щит контроллерный (ЩК)
ДС	дорожная станция (ДС)
Условные обозначения территорий:	
	водный объект

						286/17/102074-ПЗ33.5.1Г1Ч	
						Строительство и реконструкция автомобильных дорог Р-23 Санкт-Петербург - Псков - Орша - Витебск - Государственная граница Российской Федерации (Российская Федерация - Латвийская Республика) на участке от 31+000 км до 91+000 км (Псковская область)	
Изм.	Кол.уч.	Лист	N.Док.	Подпись	Дата		
Разработал		Воронов А.И.			02.2021	Проект межевания территории	Стадия Лист Листов
Проверил		Ноздрев В.А.			02.2021		ДПТ 17
Гл.инж.		Воронов И.В.			02.2021		
						Чертеж межевания (часть 2) М1:1000	ООО "ГИИ "Гипроавтотранс"

Согласовано

Взам. инв. №

Подп. и дата

Инв. № подл.

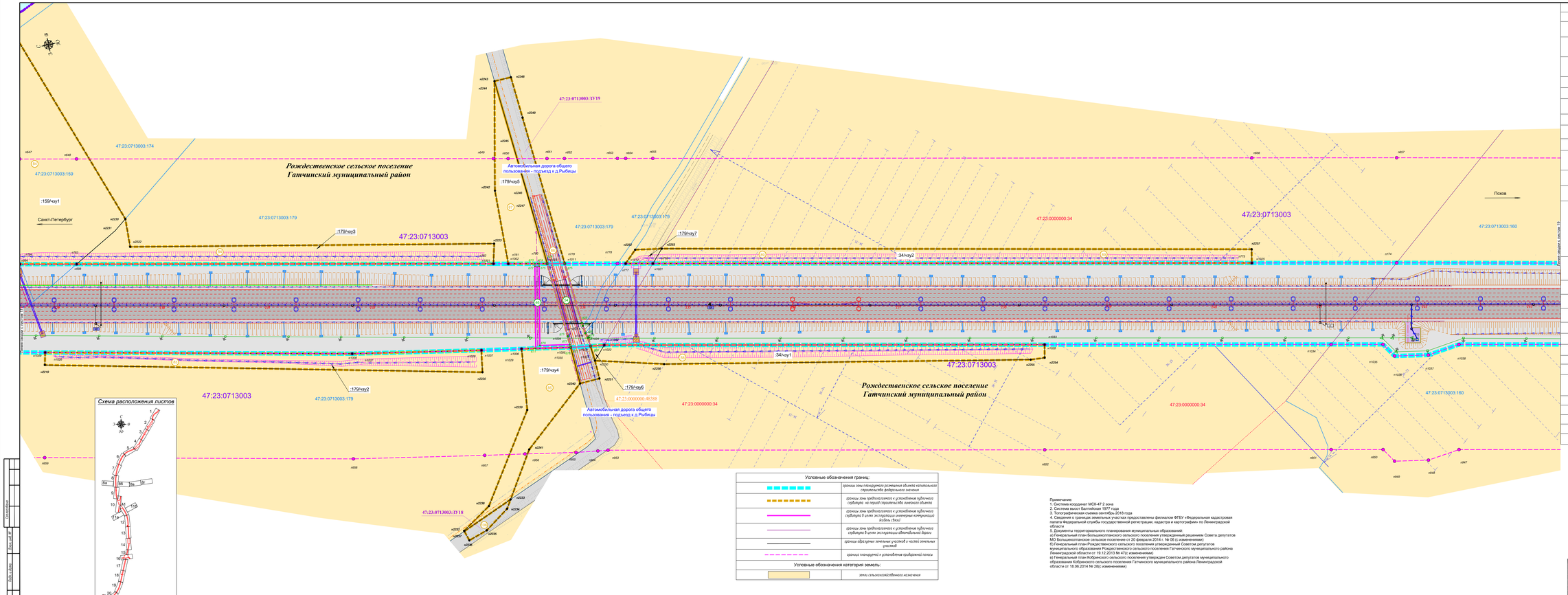

Условные обозначения

	ось проектируемой дороги
н1	обозначение и номер поворотной точки
160	обозначение и номер поворотной точки границы публичного сервитута, устанавливаемого в целях размещения инженерных коммуникаций, расположенных в границах размещения линейного объекта федерального значения
п106	поворотная точка планируемого к установлению придорожного полоса
47:23:0423001:1	границы земельных участков,сведения о которых содержатся в ЕГРН, их номера
47:23:0423001:154	границы контура объекта капитального строительства, сведения о котором содержатся в ЕГРН, их номера
	границы контура объекта капитального строительства, в отношении которых необходимо провести работы по устройству ресторфой защиты
47:23:0000000:20	границы зоны учтенных земельных участков, их номера
47:23:0441004	границы кадастровых кварталов, их номера
47:23:0424001:74:ЗУ4	условный номер образуемого земельного участка (контур на период строительства)
:20/чзу1	условный номер образуемого части земельного участка,находящегося в границах зоны предоставленного в установлении публичного сервитута
1	порядковый номер зоны предоставленного в установлении публичного сервитута на период строительства линейного объекта
1	порядковый номер зоны предоставленного в установлении публичного сервитута в целях размещения инженерных коммуникаций
	автомобильная дорога федерального значения
	проектная труба
	водоотводные продольные канавы, вдоль насыпи
	продольные водоотводные асфальто-бетонные лотки
	водосброс с проезжей части
	металлические барьерные ограждения дорожной одежды
	шумозащитные экраны
	металлические барьерные ограждения дорожной одежды разделения

Электроснабжение:

	проектируемая линия электропередач 0,4кВ
	проектируемые линии наружного освещения
	существующая линия электропередач 10кВ

Оборудование АСУДД

	опора-стойка
ШК	шкаф контроллерный (ШК)
ДС	дорожная станция (ДС)

Условные обозначения границ:

	границы зоны планируемого размещения объекта капитального строительства федерального значения
	границы зоны предполагаемого к установлению публичного сервитута на период строительства линейного объекта
	границы зоны предполагаемого к установлению публичного сервитута в целях эксплуатации инженерных коммуникаций (кабель связи)
	границы зоны предполагаемого к установлению публичного сервитута в целях эксплуатации автомобильной дороги
	границы образуемых земельных участков и частей земельных участков
	граница планируемого к установлению придорожной полосы

Условные обозначения категории земель:

	земли сельскохозяйственного назначения

Примечание:
1. Система координат МСК-47 2 зона
2. Система высот Балтийская 1977 года
3. Топографическая съемка сентябрь 2018 года
4. Сведения о границах земельных участков предоставлены филиалом ФГБУ «Федеральная кадастровая палата» Федеральной службы государственной регистрации, кадастра и картографии по Ленинградской области.
5. Документы территориального планирования муниципальных образований:
а) Генеральный план Большеколпанского сельского поселения утвержденный решением Совета депутатов МО Большеколпанское сельское поселение от 20 февраля 2014 г. № 06 (с изменениями)
б) Генеральный план Рождественского сельского поселения утвержденный Советом депутатов муниципального образования Рождественского сельского поселения Гатчинского муниципального района Ленинградской области от 19.12.2013 № 47(с изменениями)
в) Генеральный план Кобринского сельского поселения утвержден Советом депутатов муниципального образования Кобринского сельского поселения Гатчинского муниципального района Ленинградской области от 18.06.2014 № 28(с изменениями)

						286/17/102074-ПЗ33.5.1Г.ЧА	
Изм.	Кол.уч.	Лист	N.док.	Подпись	Дата	«Разработка и реконструкция автомобильных дорог Р-23 Санкт-Петербург – Псков – Торошино – Невель на границе с Республикой Беларусь. Реконструкция автомобильной дороги Р-23 Санкт-Петербург – Гдов – граница с Республикой Беларусь на участке от 47км по 60км, км 50+000 – км 60+000 (в границах Гдовского района)»		
Разработал		Воронов А.Ю.			02.2021	Проект межевания территории	Стадия	Лист	Листов
Проверил		Ворцель В.А.			02.2021		ДПТ	18	
Гл.инж.		Воронов И.В.			02.2021	Чертеж межевания (часть 2) М1:1000	ООО "ГИИ "Гипроречтранс"		

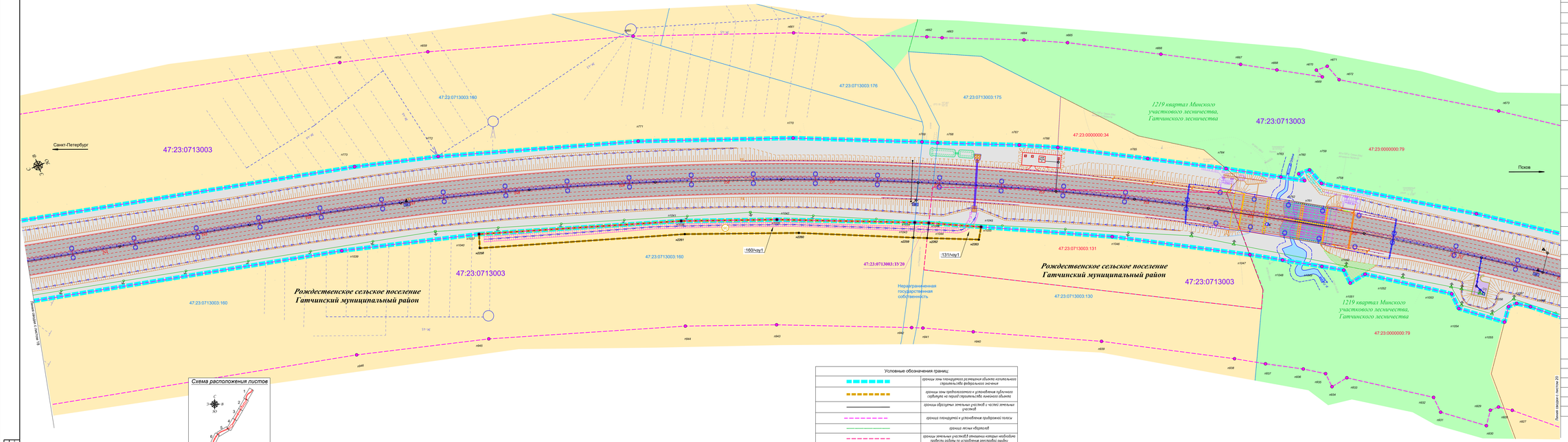

Условные обозначения

	ось проектируемой дороги
н1	обозначение и номер поворотного пункта
н106	поворотная точка планируемой и установленной приаэродромной полосы
47:23:0423001:1	границы земельных участков, сведения о которых содержатся в ЕГРН на момент
47:23:0423001:154	границы контура объекта капитального строительства, сведения о котором содержатся в ЕГРН, на момент
47:23:0000000:20	границы зоны учтенных земельных участков, на момент
47:23:0441004	границы кадастровых кварталов, на момент
47:23:0442001:74:ЗУ4	условный номер образуемого земельного участка (занятого на период строительства)
20/чу1	условный номер образуемого части земельного участка,находящегося в границах зоны предполагаемого к установлению публичного сервитута
1	порядковый номер зоны предполагаемого к установлению публичного сервитута на период строительства линейного объекта
	автомобильная дорога федерального значения
	участки планировки местности
	проектная труба
	подвеска канализации
	участник сооружения
	водопропускные каналы
	водоотводные продольные каналы, бермы откосы
	водоотводные поперечные каналы (расстояние, уклон, отметка)
	труб-оголовок
	металлическое барьерное ограждение дорожной одежды
	металлическое барьерное ограждение дорожной одежды разбивное

Электроснабжение:

	проектируемая линия электропередач 10 кВ
	проектируемые линии наружного освещения
	существующая линия электропередач 10кВ

Оборудование АСУДД

	опора-стойка
ШК	шкаф коммутационный (ШК)

Условные обозначения территорий:

	водный объект

Условные обозначения границ:

	границы зон планируемого размещения объекта капитального строительства федерального значения
	границы зон предполагаемого к установлению публичного сервитута на период строительства линейного объекта
	границы образуемых земельных участков и частей земельных участков
	границы планируемого к установлению приаэродромного полоса
	границы лесных кварталов
	границы земельных участков,В отношении которых необходимо провести работы по исправлению реестровой ошибки
	границы береговой полосы
	границы водного объекта

Условные обозначения категория земель:

	земли сельскохозяйственного назначения
	земли лесного фонда

Примечание:
1. Система координат МСК-47 2 зона
2. Система высот Балтийская 1977 года
3. Топографическая съемка сентябрь 2018 года
4. Сведения о границах земельных участках предоставлены филиалом ФГБУ «Федеральная кадастровая палата Федеральной службы государственной регистрации, кадастра и картографии» по Ленинградской области
5. Документы территориального планирования муниципальных образований:
а) Генеральный план Большеколпанского сельского поселения утвержденный решением Совета депутатов МО Большеколпанское сельское поселение от 20 февраля 2014 г. № 06 (с изменениями)
б) Генеральный план Рождественского сельского поселения утвержденный Советом депутатов муниципального образования Рождественского сельского поселения Гатчинского муниципального района Ленинградской области от 19.12.2013 № 47(с изменениями)
в) Генеральный план Кобринского сельского поселения утвержден Советом депутатов муниципального образования Кобринского сельского поселения Гатчинского муниципального района Ленинградской области от 18.06.2014 № 26(с изменениями)

Схема расположения листов

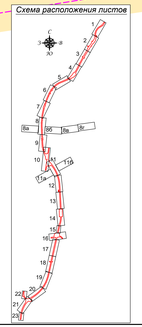

Схема расположения листов

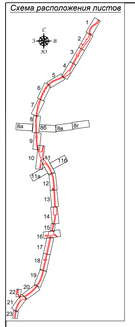

Условные обозначения границ:	
	границы зоны планируемого размещения объекта капитального строительства федерального значения
	границы зоны предполагаемого к установлению публичного сервитута на период строительства линейного объекта
	границы иных кварталов
	границы образуемых земельных участков с частей земельных участков
	границы планируемого к установлению приаэродромной полосы
Условные обозначения категории земель:	
	земли сельскохозяйственного назначения
	земли лесного фонда

Примечание:
1. Система координат МСК-47 2 зона
2. Система высот Балтийская 1977 года
3. Топографическая съемка сентябрь 2018 года
4. Сведения о границах земельных участков предоставлены филиалом ФГБУ «Федеральная кадастровая палата Федеральной службы государственной регистрации, кадастра и картографии» по Ленинградской области
5. Документы территориального планирования муниципальных образований:
а) Генеральный план Большеколпанского сельского поселения утвержденный решением Совета депутатов МО Большеколпанское сельское поселение от 20 февраля 2014 г. № 06 (с изменениями);
б) Генеральный план Рождественского сельского поселения утвержденный Советом депутатов муниципального образования Рождественского сельского поселения Гатчинского муниципального района Ленинградской области от 26.12.2013 № 47(с изменениями);
в) Генеральный план Кобринского сельского поселения утвержден Советом депутатов муниципального образования Кобринского сельского поселения Гатчинского муниципального района Ленинградской области от 18.06.2014 № 28(с изменениями).

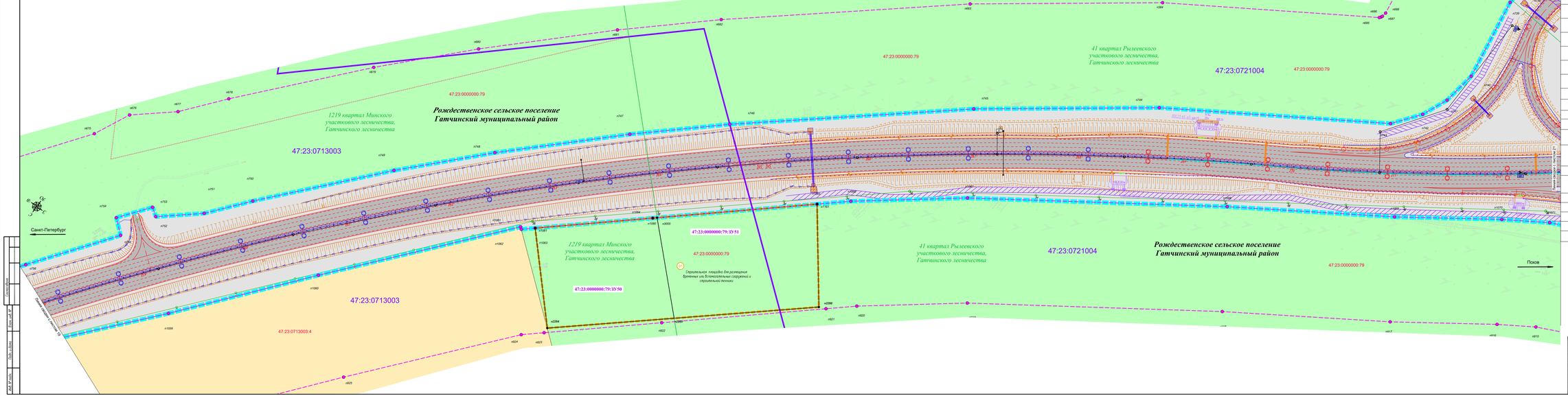

Условные обозначения

	ось проектируемой дороги
н1	обозначение и номер поворотной точки
п106	побороотая точка планируемого к установлению приаэродромного полоса
47:23:0423001:1	границы земельных участков,сведения о которых содержатся в ЕГРН, их номера
47:23:0423001:154	границы кондиде объекта капитального строительства, сведения о которых содержатся в ЕГРН, их номера
47:23:0000000:20	границы ранее учтенных земельных участков, их номера
47:23:0441004	границы кадастровых кварталов, их номера
20/чзу1	условный номер образуемого части земельного участка,находящегося в границах зоны предполагаемого к установлению публичного сервитута
1	порядковый номер зоны предполагаемого к установлению публичного сервитута на период строительства линейного объекта
	автомобильная дорога федерального значения
	участки площадки техники
	проектная труба
	ливневая канализация
	участные сооружения
	водоотводные кюветы
	водоотводные продольные кюветы, бетонные лотки
	система бетонных и пластиковых лотков
	ливневая дорога
	металлическое барьерное ограждение дорожной обочины
	металлическое барьерное ограждение дорожной обочины разбивное
Электроснабжение:	
	проектируемая линия электропередач 10 кВ
	линия электропередач 6/0.4 кВ, подлежащая переносу из зоны планируемого размещения объекта капитального строительства
	проектируемые линии наружного освещения
	существующая линия электропередач 10кВ
	существующая линия электропередач 35 кВ
	деревья
Оборудование АСУДД	
	опора-стойка
	шкаф контроллерный (ШК)
	дорожная станция (ДС)

51

						286/17/102074-ПЗ33.5.1Г.ч
Изм.	Кол.уч.	Лист	N.Док	Подпись	Дата	«Строительство и реконструкция автомобильных дорог Р-39 (граница Ленинградской области - Луга) - Гдов - Псков - Невель - Витебск (граница Республики Беларусь) и Р-23 (Санкт-Петербург - Гдов - Граница Республики Беларусь) - Себеж - Витебск (граница Республики Беларусь) - Витебск, км 0+000 - км 90+000. Этап 2»
Разработал		Доронин А.Ю.			02.2021	
Проверил		Воробьёв В.А.			02.2021	Проект межевания территории
Гл.инж.		Шевцов И.В.			02.2021	

| Стадия | Лист | Листов |
ДПТ | 20 |
|---|---|---|

Чертеж межевания (часть 2) ПП 0000

ООО "ГИИ "Гипроавтотрансстроя"

Схема расположения листов

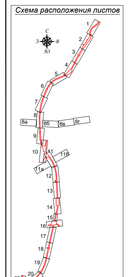

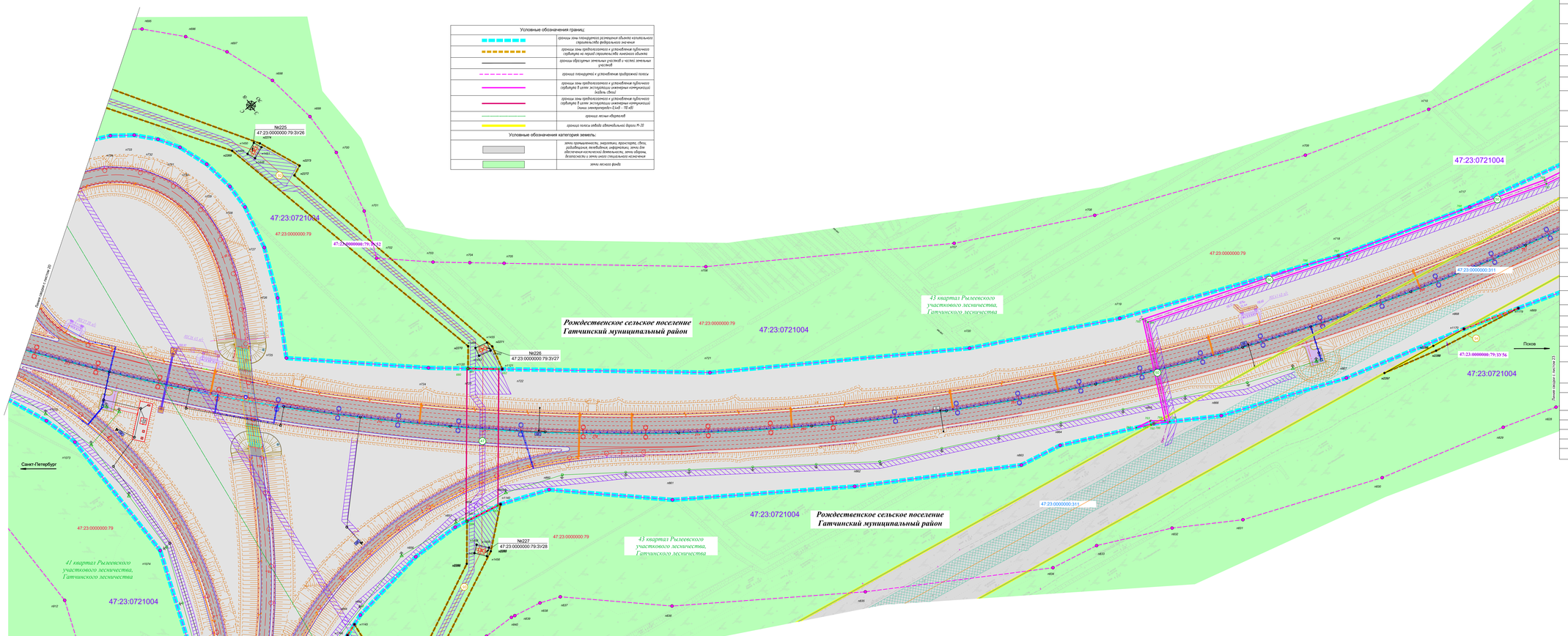

Условные обозначения границ:	
	границы зон планируемого размещения объекта капитального строительства федерального значения
	границы зоны предназначенная к установлению публичного сервитута на период строительства линейного объекта
	границы образуемых земельных участков и частей земельных участков
	граница планируемая к установлению придорожной полосы
	границы зоны предназначенная к установлению публичного сервитута в целях эксплуатации инженерных коммуникаций подвесной линии
	границы зоны предназначенная к установлению публичного сервитута в целях эксплуатации инженерных коммуникаций линии электропередач (-Lx0 - 110 кВ)
	границы лесных кварталов
	граница полосы отвода автомобильных дорог М-20
Условные обозначения категории земель:	
	земли промышленности, энергетики, транспорта, связи, радиовещания, телевидения, информатики, земли для обеспечения космической деятельности, земли обороны, безопасности и земли иного специального назначения
	земли лесного фонда

Условные обозначения	
	ось проектируемой трассы
ПК	обозначение и номер пикетажной точки
100	обозначение и номер пикетажной точки границы публичного сервитута, формируется в целях размещения инженерных коммуникаций, расположенных в границах размещения линейного объекта федерального значения
ПК0	пикетажная точка планируемой к установлению придорожной полосы
47:23:0423001:1	границы земельных участков(бывшие и новые) содержащиеся в ЕГРН, их номера
47:23:0423001:154	границы контура объекта капитального строительства, сведения о котором содержатся в ЕГРН, их номер
47:23:0000000:20	границы ранее учтенных земельных участков, их номера
47:23:0441004	границы кадастровых кварталов, их номера
20/чау1	условный номер образуемого части земельного участка,находящегося в границах зоны предназначенного к установлению публичного сервитута
1	порядковый номер зоны предназначенная к установлению публичного сервитута на период строительства линейного объекта
5	порядковый номер зоны предназначенная к установлению публичного сервитута в целях размещения инженерных коммуникаций
	автомобильная дорога федерального значения
	участки рекультивации
	проектная труба
	подвесная канализация
	очистные сооружения
	водопропускные канавы
	система бетонных и пластиковых лотков
	лесная дорога
	металлическая барьерное ограждение дорожной обочины
	металлическая барьерное ограждение дорожной обочины разделение
Электроснабжение:	
	проектируемая линия электропередач 10 кВ
	линия электропередач 6(10) кВ подвешенная перевод со зоны планируемого размещения объекта капитального строительства
	проектируемые линии наружного освещения
	существующая линия электропередач 6кВ
	существующая линия электропередач 35 кВ
	деревья
Оборудование АСУДД	
	опора-стойка
	шкаф контроллерный ШКО
	дорожная станция ШДС

Примечание:
1. Система координат МСК-47 2 зона
2. Система высот Балтийская 1977 года
3. Топографическая съемка сентябрь 2016 года
4. Сведения о границах земельных участков предоставлены филиалом ФГБУ «Федеральная кадастровая палата» Федеральной службы государственной регистрации, кадастра и картографии по Ленинградской области
5. Документы территориального планирования муниципальных образований:
а) Генеральный план Большеколпанского сельского поселения утвержденный решением Совета депутатов МО Большеколпанское сельское поселение от 20 февраля 2014 г. № 06 (с изменениями)
б) Генеральный план Рождественского сельского поселения утвержденный Советом депутатов муниципального образования Рождественского сельского поселения Гатчинского муниципального района Ленинградской области от 16.12.2013 № 47(с изменениями)
в) Генеральный план Кобринского сельского поселения утвержден Советом депутатов муниципального образования Кобринского сельского поселения Гатчинского муниципального района Ленинградской области от 18.08.2014 № 26(с изменениями)

								284/17/102074-ПЗЗ.5.1ГЧ			
Изм.	Кол.уч.	Лист	N Док.	Подпись	Дата	«Реконструкция участка автомобильной дороги М-20 Санкт-Петербург – Псков – Пустошка – Себеж на границе с Республикой Латвия, автомобильной дороги Р-23 Санкт-Петербург – Псков – Гдов – Себеж – граница с Республикой Беларусь на участке от 92+000 км до 109+000 км, Псковская область"						
Разработал		Воронин А.И.			02.2021						
Проверил		Ковалёв В. В.			02.2021	Проект межевания территории			Стадия	Лист	Листов
Контр.		Волков И. В.			02.2021				ДПТ	21	
						Чертёж межевания (часть 2) М1:2000			ООО "ГИК "Геоизыскания"		

Согласовано

Взам. инв. №

Подп. и дата

Инв. № подл.

Примечание:
1. Система координат МСК-47 2 зона
2. Система высот Балтийская 1977 года
3. Топографическая съемка сентябрь 2018 года
4. Сведения о границах земельных участках предоставлены филиалом ФГБУ «Федеральная кадастровая палата Федеральной службы государственной регистрации, кадастра и картографии» по Ленинградской области
5. Документы территориального планирования муниципальных образований:
а) Генеральный план Большеколпанского сельского поселения утвержденный решением Совета депутатов МО Большеколпанское сельское поселение от 20 февраля 2014 г. № 06 (с изменениями)
б) Генеральный план Рождественского сельского поселения утвержденный Советом депутатов муниципального образования Рождественского сельского поселения Гатчинского муниципального района Ленинградской области от 19.12.2013 № 47(с изменениями)
в) Генеральный план Кобринского сельского поселения утвержден Советом депутатов муниципального образования Кобринского сельского поселения Гатчинского муниципального района Ленинградской области от 18.06.2014 № 28(с изменениями)

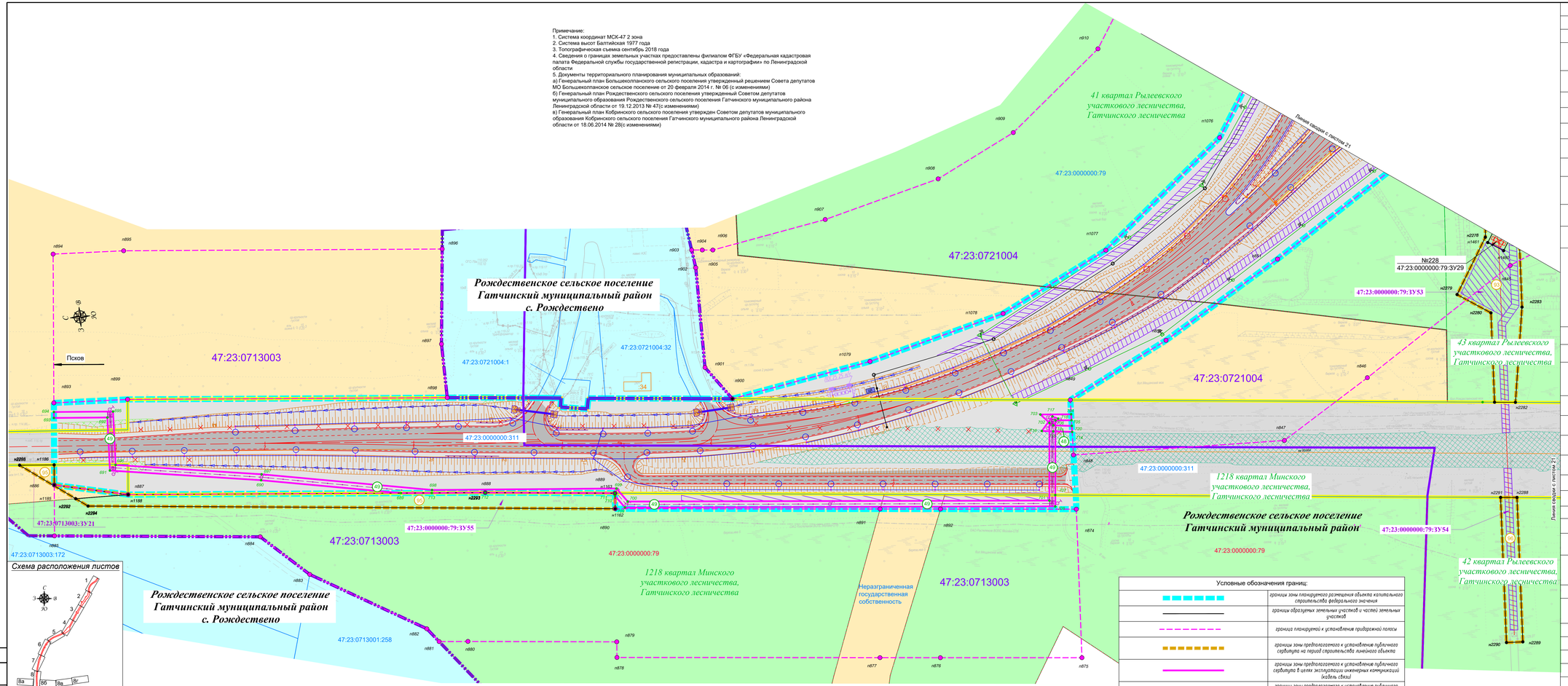

Условные обозначения

	ось проектируемой трассы
н1	обозначение и номер поворотной точки
160	обозначение и номер поворотной точки границы публичного сервитута, формируемого в целях размещения инженерных коммуникаций, расположенных в границах размещения линейного объекта федерального значения
п106	поворотная точка планируемой к установлению придорожной полосы
47:23:0423001:1	границы земельных участков,сведения о которых содержатся в ЕГРН; их номера
47:23:0423001:154	границы контура объекта капитального строительства, сведения о котором содержатся в ЕГРН; их номера
47:23:0000000:20	границы ранее учтенных земельных участков, их номера
47:23:0441004	границы кадастровых кварталов, их номера
47:23:0424001:74:ЗУ4	условный номер образуемого земельного участка (временное занятие на период строительства)
:20/чзу1	условный номер образуемой части земельного участка,находящейся в границах зоны предполагаемого к установлению публичного сервитута
1	порядковый номер зоны предполагаемого к установлению публичного сервитута на период строительства линейного объекта
8	порядковый номер зоны предполагаемого к установлению публичного сервитута (в целях размещения инженерных коммуникаций)
А9	автомобильная дорога федерального значения
	участки рекультивации
	участки планировки местности
	проектная труба
	ливневая канализация
	очистные сооружения
	Водоотводные продольные канавы, вдоль насыпи
	лежневая дорога
	металлическое барьерное ограждение дорожной одежды
	металлическое барьерное ограждение дорожной одежды разборное
Электроснабжение:	
	проектируемая линия электропередач 10 кВ
	линия электропередач 6/0,35 кВ, подлежащие переносу из зоны планируемого размещения объекта капитального строительства
	проектируемые линии наружного освещения
	существующая линия электропередач 10кВ
	существующая линия электропередач 35 кВ
	демонтаж
Оборудование АСУДД	
	опора-стойка
ЩК	щит коммутационный (ЩК)
Связь:	
	кабельная линия связи
	кабельная линия связи в трубе
	существующая кабельная линия связи

Условные обозначения границ:

	границы зоны планируемого размещения объекта капитального строительства федерального значения
	границы образуемых земельных участков и частей земельных участков
	граница планируемой к установлению придорожной полосы
	границы зоны предполагаемого к установлению публичного сервитута на период строительства линейного объекта
	границы зоны предполагаемого к установлению публичного сервитута в целях эксплуатации инженерных коммуникаций (кабель связи)
	границы зоны предполагаемого к установлению публичного сервитута в целях эксплуатации инженерных коммуникаций (линии электропередач 0,4кВ - 110 кВ)
	граница населенного пункта
	граница полосы отвода автомобильной дороги М-20
	граница лесных кварталов

Условные обозначения категория земель:

	земли промышленности, энергетики, транспорта, связи, радиовещания, телевидения, информатики; земли для обеспечения космической деятельности, земли обороны, безопасности и земли иного специального назначения
	земли лесного фонда
	земли сельскохозяйственного назначения
	земли населенных пунктов

Схема расположения листов

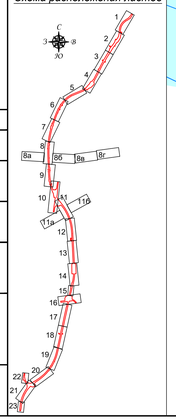

Изм.	Кол.уч.	Лист	№Док.	Подпись	Дата
Разработал		Воронко А.И.			02.2021
Проверил		Зыкова В. А.			02.2021
Н.контр.		Шонина И.В.			02.2021

286/17/102074-ПЗ3.5.1ГЧ

«Строительство и реконструкция автомобильной дороги М-20 Санкт-Петербург - Псков - Пустошка - Невель до границы с Республикой Беларусь. Реконструкция автомобильной дороги Р-23 Санкт-Петербург - Псков - Пустошка - Невель - граница с Республикой Беларусь на участке км 54+000 - км 80+000. Ленинградская область»

Проект межевания территории

Стадия	Лист	Листов
ДПТ	22	

Чертеж межевания (часть 2)
М1:1000

ООО "ГИИ "Себеждорпроект"

Согласовано

Взам. инв. №

Подп. и дата

Инв. № подл.

Схема расположения листов

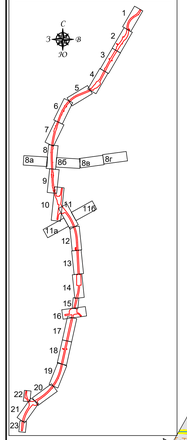

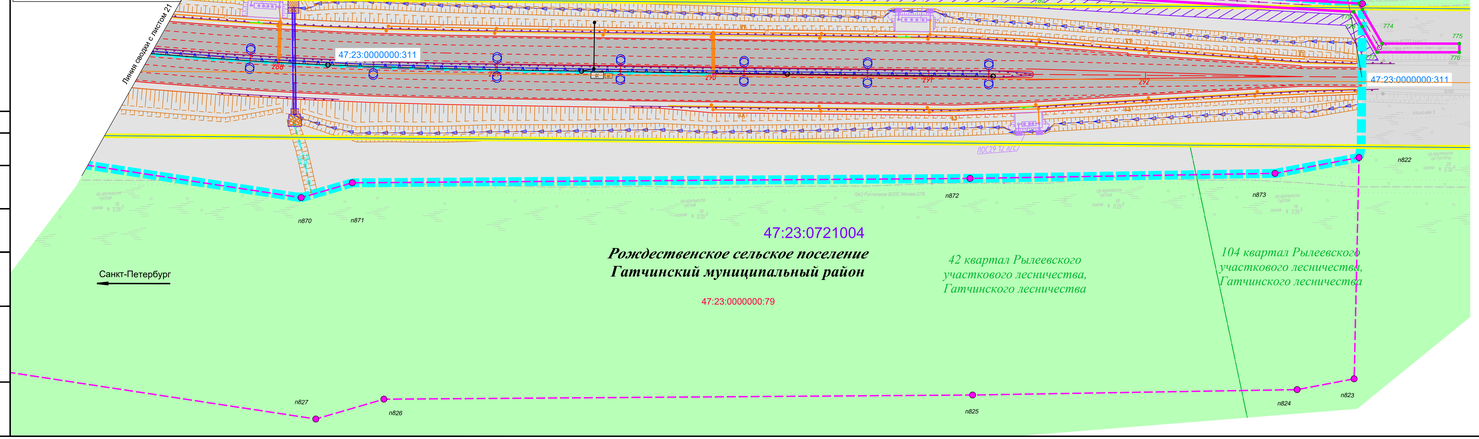

Условные обозначения

	ось проектируемой трассы
н1	обозначение и номер поворотной точки
160	обозначение и номер поворотной точки границы публичного сервитута, формируемого в целях размещения инженерных коммуникаций, расположенных в границах размещения линейного объекта федерального значения
п106	поворотная точка планируемой к установлению придорожной полосы
47:23:0000000:20	границы ранее учтенных земельных участков, их номера
47:23:0441004	границы кадастровых кварталов, их номера
8	порядковый номер зоны предполагаемого к установлению публичного сервитута в целях размещения инженерных коммуникаций
68	автомобильная дорога федерального значения
	участки рекультивации
	участки планировки местности
	проектная труба
	ливневая канализация
	очистные сооружения
	водонепроницаемые кюветы
1%,30	Водоотводные продольные канавы, вдоль насыпи
	система бетонных и пластиковых лотков
	лежневая дорога
	металлическое барьерное ограждение дорожной одежды
	металлическое барьерное ограждение дорожной одежды разборное
Электроснабжение:	
	проектируемая линия электропередач 10 кВ

	проектируемые линии наружного освещения
	существующая линия электропередач 10кВ
	демонтаж
Оборудование АСУДД	
	опора-стойка
ДС	дорожная станция (ДС)
Связь:	
	кабельная линия связи
	существующая кабельная линия связи

Условные обозначения границ:	
	границы зоны планируемого размещения объекта капитального строительства федерального значения
	границы образуемых земельных участков
	граница планируемой к установлению придорожной полосы
	границы зоны предполагаемого к установлению публичного сервитута в целях эксплуатации инженерных коммуникаций (кабель связи)
	граница полосы отвода автомобильной дороги М-20
	граница лесных кварталов
Условные обозначения категория земель:	
	земли промышленности, энергетики, транспорта, связи, радиовещания, телевидения, информатики, земли для обеспечения космической деятельности, земли обороны, безопасности и земли иного специального назначения
	земли лесного фонда

Примечание:
1. Система координат МСК-47 2 зона
2. Система высот Балтийская 1977 года
3. Топографическая съемка сентябрь 2018 года
4. Сведения о границах земельных участках предоставлены филиалом ФГБУ «Федеральная кадастровая палата Федеральной службы государственной регистрации, кадастра и картографии» по Ленинградской области
5. Документы территориального планирования муниципальных образований:
а) Генеральный план Большеколпанского сельского поселения утвержденный решением Совета депутатов МО Большеколпанское сельское поселение от 20 февраля 2014 г. № 06 (с изменениями)
б) Генеральный план Рождественского сельского поселения утвержденный Советом депутатов муниципального образования Рождественского сельского поселения Гатчинского муниципального района Ленинградской области от 19.12.2013 № 47(с изменениями)
в) Генеральный план Кобринского сельского поселения утвержден Советом депутатов муниципального образования Кобринского сельского поселения Гатчинского муниципального района Ленинградской области от 18.06.2014 № 28(с изменениями)

Изм.	Кол.уч.	Лист	N док.	Подпись	Дата	286/17/102074-ПЗ3.5.1ГЧ			
						«Строительство и реконструкция автомобильной дороги М-20 Санкт-Петербург - Псков - Пустошка - Невель до границы с Республикой Беларусь. Реконструкция автомобильной дороги Р-23 Санкт-Петербург - Псков - Пустошка - Невель - граница с Республикой Беларусь на участке км 54+000 - км 80+000, Ленинградская область»			
Разработал		Воронина А.И.			02.2021	Проект межевания территории	Стадия	Лист	Листов
Проверил		Вишнева В.А.			02.2021		ДПТ	23	
Н.контр.		Шамина И.В.			02.2021				
						Чертеж межевания (часть 2) М1:1000	ООО "ПИК "Себэлпроектъ"		

Согласовано

Взам. инв. №

Подп. и дата

Инв. № подл.