

**ВНЕСЕНИЕ ИЗМЕНЕНИЙ В ДОКУМЕНТАЦИЮ ПО
ПЛАНИРОВКЕ ТЕРРИТОРИИ ОБЪЕКТА:**

**«Строительство и реконструкция автомобильной дороги
М-20 Санкт-Петербург - Псков - Пустошка - Невель
до границы с Республикой Беларусь.**

**Реконструкция автомобильной дороги Р-23 Санкт - Петербург -
Псков - Пустошка - Невель - граница с Республикой
Белоруссия на участке км 54+000 - км 80+000,
Ленинградская область»**

**ПРОЕКТ МЕЖЕВАНИЯ ТЕРРИТОРИИ
ОСНОВНАЯ ЧАСТЬ**

РАЗДЕЛ 2 «ПРОЕКТ МЕЖЕВАНИЯ ТЕРРИТОРИИ. ТЕКСТОВАЯ ЧАСТЬ»

286/17/102074-ПЗ3.5.2

Вологда 2021

№ п/п	Наименование	Страница
1	ВЕДЕНИЕ	5
2	1 Общая характеристика объекта строительства	7
3	2 Основные положения проекта межевания территории	9
4	3 Предложения по установлению красных линий	14
5	4 Информация о необходимости перевода земель	16
6	5 Придорожная полоса	17
7	6 Целевое назначение лесов, вид (виды) разрешенного использования лесного участка, количественные и качественные характеристики лесного участка, сведения о нахождении лесного участка в границах особо защитных участков лесов (в случае, если подготовка проекта межевания территории осуществляется в целях определения местоположения границ образуемых и (или) изменяемых лесных участков)	48
8	6.1 Характеристики лесных участков, подлежащих переводу из категории земель лесного фонда в категорию «земли промышленности и иного специального назначения»	48
9	6.2 Характеристики лесных участков, занимаемых на период строительства объекта.	116
10	Схемы расположения проектируемого лесного участка	201
11	Письмо Комитета по природным ресурсам ЛО №02-1039/2021 от 27.01.2021	271
12	Каталог координат образуемых сооружений в границах планируемого размещения объекта	272
13	Каталог координат характерных точек границ земельных участков, которые полностью или частично расположены в границах планируемого размещения объекта	273
14	Каталог координат характерных точек границ земельных участков, расположенных в границах зоны размещения линейных объектов, подлежащих реконструкции в связи с изменением их местоположения в целях обеспечения реализации объекта (постоянное занятие под инженерные коммуникации)	352
15	Каталог координат земельных участков и частей земельных участков, занимаемых на период строительства и входящих в зону установления сервитута (публичного сервитута) на период строительства	380
16	Каталог координат характерных точек границ публичных сервитутов, устанавливаемых на период строительства объекта	441
17	Каталог координат характерных точек проектных границ публичных сервитутов, устанавливаемых в целях эксплуатации инженерных коммуникаций в границах зоны планируемого размещения объекта федерального значения	476

Взам. инв. №	Подпись и дата	286/17/102074-ПЗ3.5.1.2 С								
		Изм.	Кол.у	Лист	№ док	Подпись	Дата	Стадия	Лист	Листов
Инв.№ ориг.		Разработал	Леонтьева И.Л.		07.02.21	Содержание тома 1.3.5.2	ДПТ			
		Проверил	Зайцева В.А.		07.02.21					
		Н. контр.	Шанина И.В.		07.02.21					
							ООО «ПИИ «Севзапдорпроект»			

№ п/п	Наименование	Страница
18	Каталог координат характерных точек проектных границ публичных сервитутов, устанавливаемых в целях эксплуатации автомобильных дорог в границах зоны планируемого размещения объекта федерального значения	500
19	Перечень земельных участков, в том числе образуемых, которые полностью или частично расположены в границах планируемого размещения объекта: «Строительство и реконструкция автомобильной дороги М-20 Санкт-Петербург - Псков - Пустошка - Невель до границы с Республикой Беларусь. Реконструкция автомобильной дороги Р-23 Санкт - Петербург - Псков - Пустошка - Невель - граница с Республикой Белоруссия на участке км 54+000 - км 80+000, Ленинградская область»	501
20	Перечень земельных участков, которые полностью или частично расположены в границах зоны планируемого размещения объекта федерального значения, и планируемых к резервированию и дальнейшему изъятию в целях реализации объекта «Строительство и реконструкция автомобильной дороги М-20 Санкт-Петербург - Псков - Пустошка - Невель до границы с Республикой Беларусь. Реконструкция автомобильной дороги Р-23 Санкт - Петербург - Псков - Пустошка - Невель - граница с Республикой Белоруссия на участке км 54+000 - км 80+000, Ленинградская область»	513
21	Перечень земельных участков, которые полностью или частично расположены в границах резервируемых земель в целях реализации объекта «Строительство и реконструкция автомобильной дороги М-20 Санкт-Петербург - Псков - Пустошка - Невель до границы с Республикой Беларусь. Реконструкция автомобильной дороги Р-23 Санкт - Петербург - Псков - Пустошка - Невель - граница с Республикой Белоруссия на участке км 54+000 - км 80+000, Ленинградская область»	525
22	Перечень земельных участков, расположенных в границах зоны размещения линейных объектов, подлежащих реконструкции в связи с изменением их местоположения в целях обеспечения реализации объекта «Строительство и реконструкция автомобильной дороги М-20 Санкт-Петербург - Псков - Пустошка - Невель до границы с Республикой Беларусь. Реконструкция автомобильной дороги Р-23 Санкт - Петербург - Псков - Пустошка - Невель - граница с Республикой Белоруссия на участке км 54+000 - км 80+000, Ленинградская область» (Постоянное занятие под инженерные коммуникации)	542
23	Перечень зон предполагаемого к установлению публичного сервитута на период строительства линейного объекта «Строительство и реконструкция автомобильной дороги М-20 Санкт-Петербург - Псков - Пустошка - Невель до границы с Республикой Беларусь. Реконструкция автомобильной дороги Р-23 Санкт - Петербург - Псков - Пустошка - Невель - граница с Республикой Белоруссия на участке км 54+000 - км 80+000, Ленинградская область»	548
24	Перечень зон предполагаемого к установлению публичного сервитута в целях эксплуатации инженерных коммуникаций в границах планируемого размещения объекта «Строительство и реконструкция автомобильной дороги М-20 Санкт-Петербург - Псков - Пустошка - Невель до границы с Республикой Беларусь. Реконструкция автомобильной дороги Р-23 Санкт - Петербург - Псков - Пустошка - Невель - граница с Республикой Белоруссия на участке км 54+000 - км 80+000, Ленинградская область»	579

Изм.	Кол.уч.	Лист	№ док	Подпись	Дата

№ п/п	Наименование	Страница ⁴
25	Перечень зон предполагаемого к установлению публичного сервитута в целях эксплуатации автомобильных дорог в границах планируемого размещения объекта: «Строительство и реконструкция автомобильной дороги М-20 Санкт-Петербург – Псков – Пустошка – Невель до границы с Республикой Беларусь. Реконструкция автомобильной дороги Р-23 Санкт – Петербург – Псков – Пустошка – Невель – граница с Республикой Белоруссия на участке км 54+000 – км 80+000, Ленинградская область»	592
26	Перечень сооружений дорожного транспорта, подлежащих демонтажу в границах планируемого размещения объекта «Строительство и реконструкция автомобильной дороги М-20 Санкт-Петербург – Псков – Пустошка – Невель до границы с Республикой Беларусь. Реконструкция автомобильной дороги Р-23 Санкт – Петербург – Псков – Пустошка – Невель – граница с Республикой Белоруссия на участке км 54+000 – км 80+000, Ленинградская область»	593

ВВЕДЕНИЕ

Разработка новой редакции проекта планировки и межевания территории осуществлена в соответствии с действующей законодательно-нормативной и методической документации:

1. Градостроительный кодекс Российской Федерации (от 29.12.2004 № 190-ФЗ).
2. Земельный кодекс Российской Федерации (от 25.10.2001 № 136-ФЗ).
3. Лесной кодекс Российской Федерации (от 04.12.2006 № 200-ФЗ).
4. Водный кодекс Российской Федерации (от 03.06.2006 № 74-ФЗ).
5. Федеральный закон от 25.06.2002 № 73-ФЗ «Об объектах культурного наследия (памятниках истории и культуры) народов Российской Федерации».
6. Федеральный закон от 10.01.2002 № 7-ФЗ «Об охране окружающей среды».
7. Федеральный закон от 21.02.1992 № 2395-1 «О недрах».
8. Федеральный закон Российской Федерации от 17.07.2001 № 101-ФЗ «О разграничении государственной собственности на землю».
9. Федеральный закон от 20.03.2011 № 41-ФЗ «О внесении изменений в градостроительный кодекс РФ и отдельные законодательные акты РФ в части вопросов территориального планирования».
10. Федеральный закон от 08.11.2007 № 257-ФЗ (ред. от 23.07.2013) «Об автомобильных дорогах и о дорожной деятельности в Российской Федерации и о внесении изменений в отдельные законодательные акты Российской Федерации».
11. Постановление Правительства РФ от 02.09.2009 № 717 (ред. от 11.03.2011) «О нормах отвода земель для размещения автомобильных дорог и (или) объектов дорожного сервиса».
12. Приказ Министерства транспорта Российской Федерации (Минтранс России) от 6 июля 2012 № 199.
13. Положение о водоохранных зонах водных объектов и их прибрежных защитных полосах (Пост. пр-ва РФ от 23.11.1996 № 14040).
14. СП 42.13330.2016 Актуализированная редакция СНиП 2.07.01-89* «Градостроительство. Планировка и застройка городских и сельских поселений».
15. СНиП 11-04-2003 «Инструкция о порядке разработки, согласования, экспертизы и утверждения градостроительной документации».
16. СанПиН 2.2.1/2.1.1.1200-03 «Санитарно-защитные зоны и санитарная классификация предприятий, сооружений и иных объектов».

Документация по планировке территории линейного объекта: «Строительство и реконструкция автомобильной дороги М-20 Санкт-Петербург - Псков - Пустошка - Невель до границы с Республикой Беларусь. Реконструкция автомобильной дороги Р-23 Санкт - Петербург - Псков - Пустошка - Невель - граница с Республикой Белоруссия на участке км 54+000 - км 80+000, Ленинградская область» утверждена Распоряжения Федерального

дорожного агентства Министерства транспорта Российской Федерации (Росавтодор) от
04.10.2019 № 2805-р.

1 ОБЩАЯ ХАРАКТЕРИСТИКА ОБЪЕКТА СТРОИТЕЛЬСТВА

Автомобильная дорога общего пользования федерального значения Р-23 Санкт-Петербург – Псков – Пустошка – Невель – граница с Республикой Белоруссия имеет протяженность 508 км. Далее дорога переходит в автомагистраль в направлении Гомель, Киев, Одесса. В пределах Российской Федерации дорога проходит по территории Ленинградской и Псковской области, которые входят в состав Северо- Западного федерального округа.

Автодорога отнесена к автомобильным дорогам федерального значения как соединяющая между собой административные центры субъектов России, что обозначается префиксом Р в её названии. Часто именуется Киевским шоссе.

Автомобильная дорога является частью европейского маршрута Е95 в Восточной Европе на территории России, Белоруссии, Украины, Турции. Имеет важное межгосударственное значение для восточнославянских стран, СНГ, а также важное международное значение. Проходит по территории Ленинградской и Псковской областей РФ, Витебской, Могилёвской и Гомельской областей Белоруссии, Черниговской, Киевской, Черкасской, Кировоградской, Николаевской и Одесской областей Украины, далее паромом по Чёрному морю, затем по территории Турции (илы Самсун и Амасья).

В зону тяготения реконструируемого участка автомобильной дороги вошли субъекты РФ и муниципальные образования, по территории которых проходит автомобильная дорога: Санкт-Петербург, Гатчинский и Лужский районы Ленинградской области, Плюсский, Псковский и Струго – Красненский районы Псковской области, г. Псков, а также г. В.Новгород, Новгородский и Батецкий районы Новгородской области.

В настоящее время, социально-экономическая роль автомобильной дороги в развитии народно-хозяйственного комплекса сдерживается из за ограничений, возникших в связи с высокой степенью износа, исчерпанием пропускной способности, низкого уровня эксплуатационного обслуживания транспортных потоков.

В целом дорожная сеть района проектирования характеризуется как достаточно развитая, ввиду наличия как нескольких крупных магистралей, проходящих в районе проектирования в различных направлениях, так и большого количества местных дорог.

Решение о разработке проектной документации «Строительство и реконструкция автомобильной дороги М-20 Санкт-Петербург - Псков - Пустошка - Невель до границы с Республикой Беларусь. Реконструкция автомобильной дороги Р-23 Санкт - Петербург - Псков - Пустошка - Невель - граница с Республикой Белоруссия на участке км 54+000 - км 80+000, Ленинградская область» ФКУ «Управление федеральных автомобильных дорог «Северо-Запад» имени Н.В. Смирнова Федерального дорожного агентства» на основании Государственной программы Российской Федерации «Развитие транспортной системы», утвержденной Постановлением Правительства российской Федерации от 20 декабря 2017 года № 1596, а также Федеральной адресной инвестиционной программы на 2018 год и плановый период 2019-2020 годов, утвержденной Министерством экономического развития России 18 декабря 2018 года, схемы территориального планирования Российской Федерации в области Федерального транспорта (железнодорожного, воздушного, морского, внутреннего водного транспорта) и автомобильных дорог федерального значения, утвержденной Распоряжением Правительства Российской Федерации от 19.03.2013 № 384-р.

На всем протяжении рассматриваемого участка автомобильная дорога, где автодорога проходит по существующему направлению, имеет асфальтобетонное покрытие. Асфальтобе-

тонное покрытие на рассматриваемом участке автомобильной дороги имеет дефекты в виде продольных и поперечных трещин, выбоин, сеток трещин.

Водоотвод на участке осуществляется по канавам вдоль земляного полотна, через водопропускные трубы пересечений и примыканий, а также через водопропускные трубы под основной дорогой.

Для обеспечения водоотвода с проезжей части автодороги установлены продольные лотки, сбросы и лотки на откосах насыпи.

На рассматриваемом участке автомобильной дороги имеется 6 водопропускных труб на основной дороге и 13 труб на съездах.

На существующем участке присутствуют 65 примыканий в одном уровне, некоторые частично оборудованы.

На км 58+598 справа оборудовано место отдыха для стоянки автомобилей.

На существующем участке автомобильной дороги для обеспечения безопасности движения, установлено металлическое барьерное ограждение и пластиковые сигнальные столбики. Дорога оснащена дорожными знаками.

Для освещения населенного пункта Лядино и Никольское на участке автомобильной дороги имеется электроосвещение. Железобетонные опоры линии электроосвещения располагаются непосредственно на бровке земляного полотна.

На ПК 211+67 проектная трасса пересекает автомобильную дорогу общего пользования регионального значения Кемполово – Выра – Тосно – Шапки. Автомобильная дорога соответствует III технической категории.

Результаты обследования показали, что обследуемый участок дороги имеет асфальтобетонное покрытие, на всем протяжении которого присутствуют дефекты в виде продольных и поперечных трещин, выбоин.

Откосы существующей дороги находятся в удовлетворительном состоянии.

Обочины замусорены твердыми бытовыми отходами. Состояние в целом можно считать удовлетворительным. Водоотвод на участке изысканий осуществляется по кюветам вдоль земляного полотна.

На рассматриваемом участке автомобильной дороги имеется три трубы на основной дороге и три трубы на съездах.

На данном участке дороги присутствуют 8 примыканий.

На рассматриваемом участке автомобильной дороги, для обеспечения безопасности дорожного движения, установлены пластиковые сигнальные столбики.

Дорога оснащена дорожными знаками.

В целях складирования строительных и иных материалов, размещения временных или вспомогательных сооружений (включая ограждения, бытовки, навесы) и строительной техники, которые необходимы для обеспечения строительства, реконструкции, объекта федерального значения, а также при размещении объектов электросетевого хозяйства, водопроводных сетей, сетей водоотведения, линий и сооружений связи, линейных объектов системы газоснабжения, их неотъемлемых технологических частей, которые переносятся в связи с изъятием земельных участков, на которых они ранее располагались, для государственных или муниципальных нужд предусматривается установление публичного сервитута (временное занятие) на период строительства объекта.

2 ОСНОВНЫЕ ПОЛОЖЕНИЯ ПРОЕКТА МЕЖЕВАНИЯ ТЕРРИТОРИИ

Разработка проекта межевания территории в новой редакции осуществляется в целях:

- 1) изменения местоположения границ образуемых и изменяемых земельных участков;
- 2) установления, изменения, отмены красных линий.

3) изменения перечня образуемых земельных участков, в том числе возможных способов их образования, и сведений о площади таких земельных участков в случае, если площадь земельного участка, полученная в результате выполнения кадастровых работ, отличается от площади земельного участка, указанной в утвержденном проекте межевания территории, более чем на 10 процентов;

- 4) изменения вида разрешенного использования земельного участка;

5) изменения сведений о границах территории, в отношении которой утвержден проект межевания, содержащих перечень координат характерных точек этих границ в системе координат, используемой для ведения Единого государственного реестра недвижимости;

б) изменения линий отступа от красных линий в целях определения мест допустимого размещения зданий, строений, сооружений;

Испрашиваемая зона планируемого размещения Объекта строительства состоит из земель, занимаемых для реконструкции основной дороги, примыканий и транспортных развязок. Для объезда и складирования техники предусмотрено занятие земель на период строительства.

Граница зоны планируемого размещения линейного объекта, необходимая для размещения Объекта строительства, определена согласно Нормам отвода земель для размещения автомобильных дорог и (или) объектов дорожного сервиса, утвержденных постановлением Правительства РФ от 02.09.2009 № 717, и подтверждена продольным профилем и типовыми поперечными профилями земляного полотна дороги. Ширина полосы отвода, необходимая для размещения дороги и сооружений на ней, определяется исходя из ширины земляного полотна, высоты насыпей и глубины выемок, крутизны откосов, наличия искусственных сооружений, примыканий транспортных развязок, размещения водоотводных сооружений, а также обеспечения боковой видимости дороги (25 м от кромки проезжей части).

Образование земельных участков для размещения Объекта строительства осуществляется исключительно в соответствии с утвержденным проектом межевания территории. Проект межевания территории разработан с учетом требований к образуемым и измененным земельным участкам, установленных земельным законодательством. Проектом межевания территории предусмотрено образование земельных участков путем раздела, в том числе с сохранением в измененных границах исходного, а также путем образования из земель, находящихся в государственной собственности.

В соответствии с проектом межевания территории земельные участки будут образованы из земель различных категорий: «земли населенных пунктов», «земли промышленности, энергетики, транспорта, связи, радиовещания, телевидения, информатики, земли для обеспечения космической деятельности, земли обороны, безопасности и земли иного специального назначения», «земли лесного фонда», «земли сельскохозяйственного назначения» - находящихся как в федеральной (государственной), муниципальной собственности, так и в частной.

Площади земельных участков, в отношении которых предполагается резервирование и (или) изъятие для государственных нужд земельных участков, попадающих в зону

планируемого размещения линейных объектов, а также земельных участков необходимых для складирования строительных и иных материалов, размещения временных или вспомогательных сооружений (включая ограждения, бытовки, навесы) и (или) строительной техники, которые необходимы для обеспечения строительства, определены на основании проектных решений. Сведения о площадях образуемых земельных участков, попадающих в границы зоны размещения линейного объекта, в том числе земельных участков на которые предполагается установление публичного сервитута на период строительства линейного объекта представлены на чертежах «Чертеж межевания территории (часть 1)», «Чертеж межевания (часть 2)» М 1:1000», а также в Перечнях образуемых земельных участков.

В результате выполнения проекта межевания территории предлагается:

- изъять полностью ранее образованные и зарегистрированные в ЕГРН земельные участки, которые полностью попадают в границы зоны размещения линейного объекта. (земельные участки с кадастровыми номерами 47:23:0441004:207, 47:23:0441004:208, 47:23:0441004:206, 47:23:0410001:337, 47:23:0713002:166, 47:23:0713002:165, 47:23:0713002:167, 47:23:0713002:168, 47:23:0713002:170, 47:23:0713002:171, 47:23:0713002:169, 47:23:0713002:104, 47:23:0713002:107, 47:23:0713002:92, 47:23:0713002:103, 47:23:0713003:142, 47:23:0713003:143, 47:23:0713003:175) - «Перечень земельных участков, в том числе образуемых, планируемых к резервированию и дальнейшему изъятию в целях обеспечения реализации объекта»;

- образовать путем раздела новые земельные участки из земельных участков, изымаемых частично для государственных нужд.(земельные участки с кадастровыми номерами 47:23:0441001:478, 47:23:0423001:53, 47:23:0424001:527, 47:23:0424001:528, 47:23:0441004:213, 47:23:0441004:210, 47:23:0441004:211, 47:23:0441004:212, 47:23:0424001:529, 47:23:0424001:530, 47:23:0424002:390, 47:23:0441001:950, 47:23:0441001:951, 47:23:0441004:439, 47:23:0441004:440, 47:23:0441004:441, 47:23:0441004:442, 47:23:0713002:140, 47:23:0410001:120, 47:23:0410002:440, 47:23:0410002:439, 47:23:0432001:302, 47:23:0713002:150, 47:23:0713002:127, 47:23:0713002:91, 47:23:0713002:90, 47:23:0713002:95, 47:23:0713002:102, 47:23:0713002:108, 47:23:0713003:122, 47:23:0713003:119, 47:23:0713003:120, 47:23:0713003:118, 47:23:0713003:144, 47:23:0713003:145, 47:23:0713003:146, 47:23:0713003:159, 47:23:0713003:160, 47:23:0713003:131) - «Перечень земельных участков, в том числе образуемых, планируемых к резервированию и дальнейшему изъятию в целях обеспечения реализации объекта»

- образовать путем раздела новые земельные участки из земель, находящихся в неразграниченной государственной собственности. - «Перечень земельных участков, в том числе образуемых, расположенных в границах резервируемых земель в целях обеспечения реализации объекта»;

- образовать путем раздела с сохранением исходных земельных участков в измененных границах новые земельные участки из земель, находящихся в фонде перераспределения земель района или в государственной собственности и переданных в аренду, постоянное бессрочное пользование (земельные участки с кадастровыми номерами 47:23:0000000:344, 47:23:0441004:187, 47:23:0000000:51, 47:23:0000000:21, 47:23:0000000:79, 47:23:0000000:49860, 47:23:0441002:29, 47:23:0432001:311, 47:23:0713002:157, 47:23:0713002:156, 47:23:0713002:155, 47:23:0000000:226, 47:23:0713003:177, 47:23:0713003:178, 47:23:0713003:179) - «Перечень земельных участков, в том числе образуемых, планируемых к резервированию и дальнейшему изъятию в целях обеспечения реализации объекта», «Перечень земельных участков, в том числе

образуемых, расположенных в границах резервируемых земель в целях обеспечения реализации объекта»;

- образовать путем выдела доли из земельных участков общей долевой собственности граждан на основании проекта межевания земель, с последующим разделом образованных земельных участков в целях изъятия для государственных нужд (земельные участки с кадастровыми номерами 47:23:0000000:20, 47:23:0000000:34) - «Перечень земельных участков, в том числе образуемых, планируемых к резервированию и дальнейшему изъятию в целях обеспечения реализации объекта»;

- образовать путем раздела новые земельные участки из земель, находящихся в государственной собственности, а также из земельных участков, изымаемых частично для государственных нужд в соответствии с проектным решением для переноса (переустройства) инженерно-технических коммуникаций из зоны планируемого размещения объекта. – «Перечень земельных участков, расположенных в границах зоны размещения линейных объектов, подлежащих реконструкции в связи с изменением их местоположения в целях обеспечения реализации объекта: «Строительство и реконструкция автомобильной дороги М-20 Санкт-Петербург - Псков - Пустошка - Невель до границы с Республикой Беларусь. Реконструкция автомобильной дороги Р-23 Санкт - Петербург - Псков - Пустошка - Невель - граница с Республикой Белоруссия на участке км 54+000 - км 80+000, Ленинградская область» (Постоянное занятие под инженерные коммуникации).

Также определены:

1. границы зон предполагаемых к установлению публичных сервитутов на период строительства с последующей передачей земельных участков в федеральную собственность:

- №1 в районе ПК 26+73 площадью 3651 кв.м. (Существующая автомобильная дорога «Подъезд к дер. Черницы).

- №2 в районе ПК 211+67 площадью 24384 кв.м (Существующая автомобильная дорога «Кемполово – Губаницы – Калитино – Выра – Тосно – Шапки»).

2. границы зон предполагаемого к установлению публичного сервитута на период строительства линейного объекта (Перечень зон предполагаемого к установлению публичного сервитута на период строительства линейного объекта: «Строительство и реконструкция автомобильной дороги М-20 Санкт-Петербург – Псков – Пустошка – Невель до границы с Республикой Беларусь. Реконструкция автомобильной дороги Р-23 Санкт – Петербург – Псков – Пустошка – Невель – граница с Республикой Белоруссия на участке км 54+000 – км 80+000, Ленинградская область»).

3. границы зон предполагаемых к установлению публичных сервитутов, устанавливаемых в целях эксплуатации инженерных коммуникаций и автомобильных дорог в границах планируемого размещения объекта.

Перед изъятием подлежат уточнению земельные участки с кадастровым номером 47:23:0713002:166, 47:23:0713002:165, 47:23:0713002:167, 47:23:0713002:168, 47:23:0713002:170, 47:23:0713002:171, 47:23:0713002:169 (Точность 2,5 не соответствует нормативной точности определения координат характерных точек границ для устанавливаемой категории земель (земли промышленности и иного специального назначения).

Перед изъятием необходимо уточнить земельные участки у кадастровым номером 47:23:0713002:92, 47:23:0713002:107, 47:23:0713002:104, 47:23:0713002:103, так как нет в сведениях ЕГРН отсутствует информация о точности определения координат.

В сведениях ЕГРН отсутствуют сведения о точности определения координат характерных точек границ у земельных участков с кадастровыми номерами: 47:23:0713002:95, 47:23:0713002:90, 47:23:0713002:108, 47:23:0713002:102, 47:23:0713003:122, 47:23:0713003:120, 47:23:0713003:119, 47:23:0713003:118, 47:23:0713003:159, 47:23:0713003:160, 47:23:0713003:117, 47:23:0713003:116.

В ходе разработки проекта межевания территории были выявлены реестровые ошибки в границах смежных земельных участках, вызывающие чересполосицу и (или наложение границ смежных земельных участков:

1) Местоположение участков 47:23:0441004:187, 47:23:0713003:142, 47:23:0713003:144, 47:23:0713003:145, 47:23:0713003:146, 47:23:0713003:131, определенное по координатам границ земельных участков, содержащихся в выписках из ЕГРН об объектах недвижимости, не соответствует их фактическому местоположению на местности, перед разделом или изъятием требуется работы по исправлению реестровой ошибки.

2) Граница земельного участка с кадастровым номером 47:23:0000000:344 (47:23:0441001:238) пересекает границу земельного участка с кадастровым номером 47:23:0000000:21 (47:23:0441001:291).

3) Граница земельного участка с кадастровым номером 47:23:0713003:143 пересекает границу земельного участка с кадастровым номером 47:23:0713003:178.

4) В отношении земельного участка с кадастровым номером 47:23:0000000:21 (вх. 47:23:0441002:18) выявлена реестровая ошибка. Невозможно определить категорию земель, так как данный земельный участок по сведениям ЕГРН значится как земли сельскохозяйственного назначения, а по сведениям лесного реестра данный земельный участок относится к землям лесного фонда.

5) Часть земельного участка с кадастровым номером 47:23:0000000:49860 (:49860/чзу2), согласно письму Комитета по природным ресурсам ЛО № №02-1039/2021 от 27.01.2021, не относится к землям лесного фонда, следовательно, можно сделать вывод, что земельный участок содержит сведения в ЕГРН с ошибкой.

6) в отношении земельного участка с кадастровым номером 47:23:0000000:21 (вх. 47:23:0410002:84) выявлена реестровая ошибка: часть границы земельного участка с кадастровым номером 47:23:0000000:21 (вх. 47:23:0410002:84) пересекает земельный участок с кадастровым номером 47:23:0441001:57.

Также в отношении сооружений выявлены реестровые ошибки: местоположение, определенное по координатам не соответствует их фактическому местоположению на местности. Ошибка выявлена в отношении сооружений с кадастровыми номерами: 47:23:0000000:51093, 47:23:0000000:51008, 47:23:0000000:48413, 47:23:0000000:50782, 47:23:0000000:50779, 47:23:0000000:51006, 47:23:0000000:48388. Перед разделом сооружений необходимо провести работы по исправлению реестровой ошибки в отношении ОКСов с кадастровым номером 47:23:0000000:51008 и 47:23:0000000:48413.

В соответствии с Классификатором видов разрешенного использования земельных участков, утвержденным приказом Министерства экономического развития Российской Федерации от 01.09.2014 № 540, намечаемый к установлению вид разрешенного использования земельных участков, попадающих в границы проектируемого Объекта строительства:

- для земельных участков, расположенных за границами населенных пунктов – **«Автомобильный транспорт»** (размещение автомобильных дорог за пределами населенных пунктов и технически связанных с ними сооружений, придорожных стоянок (парковок)

транспортных средств в границах городских улиц и дорог, а также некапитальных сооружений, предназначенных для охраны транспортных средств; размещение объектов, предназначенных для размещения постов органов внутренних дел, ответственных за безопасность дорожного движения);

для земельных участков, расположенных в границах населенных пунктов – **«Земельные участки (территории) общего пользования»** (Размещение объектов улично-дорожной сети: автомобильных дорог, трамвайных путей и пешеходных тротуаров в границах населенных пунктов, пешеходных переходов, бульваров, площадей, проездов, велодорожек и объектов велотранспортной и инженерной инфраструктуры; размещение придорожных стоянок (парковок) транспортных средств в границах городских улиц и дорог, а также некапитальных сооружений, предназначенных для охраны транспортных средств).

Категория земель образуемых земельных участков, попадающих в границы проектируемого объекта строительства:

– для земельных участков, расположенных за границами населенных пунктов – «Земли промышленности, энергетики, транспорта, связи, радиовещания, телевидения, информатики, земли для обеспечения космической деятельности, земли обороны, безопасности и земли иного специального назначения»;

– для земельных участков, расположенных в границах населенных пунктов – «Земли населенных пунктов».

3 ПРЕДЛОЖЕНИЯ ПО УСТАНОВЛЕНИЮ КРАСНЫХ ЛИНИЙ

В соответствии с Градостроительным кодексом Российской Федерации: «красные линии – линии, которые обозначают существующие, планируемые (изменяемые, вновь образуемые) границы территорий общего пользования и (или) границы территорий, занятых линейными объектами и (или) предназначенных для размещения линейных объектов»; «территории общего пользования – это территории, которыми беспрепятственно пользуется неограниченный круг лиц (в том числе площади, улицы, проезды, набережные, береговые полосы водных объектов общего пользования, скверы, бульвары)».

В соответствии с Земельным кодексом Российской Федерации: «Земельные участки общего пользования, занятые площадями, улицами, проездами, автомобильными дорогами, набережными, скверами, бульварами, водными объектами, пляжами и другими объектами, могут включаться в состав различных территориальных зон и не подлежат приватизации»; «Местоположение границ земельного участка определяется с учетом красных линий».

Предложения по установлению красных линий разработаны в соответствии с предложениями по планировке территории, существующей организации улично-дорожной сети, документами территориального планирования муниципальных образований Большеколпанское сельское поселение, и Рождественское сельское поселение, включая:

- Генеральный план и Правила землепользования и застройки муниципального образования Большеколпановского сельского поселения.
- Генеральный план и Правила землепользования и застройки муниципального образования Рождественского сельского поселения.

Разработка красных линий осуществляется на автомобильной дороге М-20 Санкт-Петербург - Псков - Пустошка - Невель до границы с Республикой Беларусь в границах подготовки проекта планировки территории с целью определения границ линейных объектов и территорий общего пользования.

Предложения по установлению красных линий разработаны в соответствии с действующими нормативными правовыми и нормативными техническими документами, включая:

- Градостроительный кодекс Российской Федерации.
- РДС 30-201-98 «Инструкция о порядке проектирования и установления красных линий в городах и других поселениях Российской Федерации».
- СП 42.13330.2011 Градостроительство. Планировка и застройка городских и сельских поселений. Актуализированная редакция СНиП 2.07.01-89*.
- Постановление Правительство Российской Федерации от 02.09.2009 г. № 717 «О нормах отвода земель для размещения автомобильных дорог и (или) объектов дорожного сервиса».

В соответствии с Документацией по планировке территории объекта «Реконструкция автомобильной дороги М-20 Санкт-Петербург – Псков – Пустошка – Невель до границы с Республикой Беларусь на участке км 31+000 – км 54+000 в Ленинградской области» (2 этап), утвержденной Распоряжением Росавтодора от 30.12.2016 № 2955-р установлены красные линии в районе прохождения трассы проектируемого объекта.

При проектировании красных линий по границе зоны планируемого размещения объекта учитываются существующие красные линии, а также примыкания к территориям общего пользования, пересекаемые водные объекты:

- ПК 15 съезд на существующую автомобильную дорогу М-20 (подъезд к деревне Лядино).
- ПК 26+ 73 - съезд в деревню Новые Черницы
- ПК 36+76 – Съезд в населенный пункт- деревня Вопша.
- ПК 58+00 – съезд в населенный пункт – село Никольское
- ПК 78+10 - автомобильная дорога общего пользования «Никольское - Шпаньково»
- С ПК 81+05-81+55 - ручей Сиварский
- ПК91+53 - съезд в лес (территории общего пользования)
- ПК 93+01 – ручей без названия
- ПК 123+26 - автомобильная дорога общего пользования «Подъезд к дер. Тихковицы»
- ПК 131+48, 138+00 - – река Суйда
- ПК 141+15 - пересечение с существующей автомобильной дорогой общего пользования М20
- ПК 172+00 - автомобильная дорога общего пользования (съезд в деревню Новое Поддубье)
- ПК 211+67 - автомобильная дорога общего пользования (съезды к деревням Сиверское и Выра)
- ПК 221+ 13 – река Оредеж
- ПК 233+84 - автомобильная дорога общего пользования
- ПК 255+35 – река Грязна
- ПК 259+07 – съезд в лес (территории общего пользования)

Все остальные примыкания являются подъездами к частным территориям.

Красные линии обязательны для соблюдения всеми субъектами градостроительной деятельности при проектировании, строительстве новых и реконструкции существующих объектов, а также при формировании границ земельных участков. Утверждение красных линий не влечет за собой прекращение прав юридических и физических лиц на существующие земельные участки и иные объекты недвижимости.

В проекте планировки территории подготовлены предложения по установлению линий, отступа от красных линий в целях определения мест допустимого размещения зданий, строений, сооружений. Линии отступа приняты с учетом сложившейся застройки, прилегающей к рассматриваемым участкам улично-дорожной сети, а также проездов и инженерных коммуникаций, размещаемых в полосе между красными линиями и линиями отступа.

В целях возможности перспективного размещения вдоль автомобильной дороги линейных сооружений связи и (или) линий электропередачи (на незастроенных землях и земельных участках), необходимых для инженерно-технического обеспечения автомобильной дороги, линии отступа от красных линий приняты на расстоянии 6,0 м.

4 ИНФОРМАЦИЯ О НЕОБХОДИМОСТИ ПЕРЕВОДА ЗЕМЕЛЬ

Документацией по планировке территории предусмотрен перевод земельных участков, на которых планируется размещение линейного объекта, из состава земель лесного фонда и земель сельскохозяйственного назначения в земли промышленности, энергетики, транспорта, связи, радиовещания, телевидения, информатики, земли для обеспечения космической деятельности, земли обороны, безопасности и земли иного специального назначения, в том числе после ввода объекта в эксплуатацию.

Планируемая категория и вид разрешенного использования земельных участков необходимых для размещения линейного объекта указаны в перечне земельных участков тома «Проект межевания территории. Основная часть».

5 ПРИДОРОЖНАЯ ПОЛОСА

В связи со строительством объекта планируется к установлению придорожная полоса автомобильной дороги общего пользования федерального значения - 150 м (в соответствии с ч.и 2 ст. 26 Федерального закона «Об автомобильных дорогах и о дорожной деятельности в Российской Федерации и о внесении изменений в отдельные законодательные акты Российской Федерации» от 08.11.2007 г. № 257-ФЗ).

В зависимости от класса и (или) категории автомобильных дорог с учетом перспектив их развития, за исключением автомобильных дорог, расположенных в границах населенных пунктов, ширина каждой придорожной полосы устанавливается от границы полосы отвода таких автомобильных дорог в размере:

- семидесяти пяти метров - для автомобильных дорог первой и второй категорий;
- пятидесяти метров - для автомобильных дорог третьей и четвертой категорий;
- ста метров - для автомобильных дорог, соединяющих административные центры (столицы) субъектов Российской Федерации, города регионального значения Москву и Санкт-Петербург с другими населенными пунктами, а также для участков автомобильных дорог общего пользования регионального значения, построенных для объездов городов с численностью населения до двухсот пятидесяти тысяч человек;
- ста пятидесяти метров - для участков автомобильных дорог, построенных для объездов городов с численностью населения свыше двухсот пятидесяти тысяч человек.

Каталог координат поворотных точек придорожной полосы

Номер точки	Координаты (Система координат МСК-47 2 зона)	
	X, м	Y, м
п1	389160.67	2199614.88
п2	389143.27	2199651.58
п3	389123.73	2199697.47
п4	389122.19	2199706.97
п5	389090.43	2199686.06
п6	389061.05	2199666.75
п7	389076.52	2199639.32
п8	389042.08	2199595.30
п9	389020.95	2199569.70
п10	388998.85	2199537.16
п11	389005.46	2199511.93
п12	388965.11	2199487.48
п13	388938.09	2199447.68
п14	389000.25	2199485.38
п15	389011.61	2199398.37
п16	389013.29	2199380.44
п17	389100.44	2199509.03
п18	389119.38	2199531.86
п19	389149.92	2199571.41
п20	389137.51	2199591.93
п21	389133.77	2199598.11
п1	389160.67	2199614.88
п22	388963.60	2199300.93
п23	388949.22	2199292.53

п24	388885.44	2199248.60
п25	388843.57	2199221.63
п26	388779.07	2199177.92
п27	388750.65	2199159.30
п28	388744.46	2199154.32
п29	388699.81	2199127.73
п30	388675.30	2199115.20
п31	388667.35	2199111.53
п32	388663.04	2199110.59
п33	388658.61	2199113.72
п34	388650.67	2199123.26
п35	388634.80	2199143.60
п36	388622.54	2199137.20
п37	388593.78	2199125.24
п38	388550.53	2199108.75
п39	388485.42	2199090.84
п40	388480.93	2199089.60
п41	388475.30	2199088.34
п42	388440.64	2199081.90
п43	388371.62	2199073.40
п44	388369.83	2199073.18
п45	388361.30	2199072.92
п46	388275.98	2199021.48
п47	388284.50	2198968.68
п48	388343.07	2198971.80
п49	388378.34	2198973.47
п50	388383.84	2198974.15
п51	388455.91	2198983.02
п52	388495.35	2198990.36
п53	388505.11	2198992.54
п54	388511.94	2198994.42
п55	388581.67	2199013.60
п56	388630.81	2199032.33
п57	388664.96	2199046.54
п58	388711.87	2199071.02
п59	388751.01	2199094.48
п60	388789.11	2199120.66
п61	388847.92	2199168.24
п62	388904.14	2199224.36
п63	388931.96	2199257.28
п22	388963.60	2199300.93
п64	388241.88	2199075.66
п65	388190.25	2199161.30
п66	388182.47	2199156.61
п67	388103.47	2199108.98
п68	387966.67	2199081.71
п69	387857.88	2199060.03
п70	387799.47	2199039.40
п71	387765.17	2199022.59
п72	387703.86	2198987.06
п73	387637.78	2198947.83
п74	387579.12	2198912.97
п75	387546.10	2198872.86
п76	387529.69	2198846.93

п77	387511.35	2198831.37
п78	387396.32	2198756.60
п79	387326.06	2198707.25
п80	387324.70	2198708.84
п81	387309.09	2198697.65
п82	387364.12	2198614.16
п83	387377.97	2198624.21
п84	387379.33	2198622.62
п85	387437.63	2198664.18
п86	387571.20	2198751.00
п87	387606.03	2198780.56
п88	387627.27	2198814.12
п89	387645.22	2198835.93
п90	387688.83	2198861.84
п91	387754.46	2198900.80
п92	387812.31	2198934.33
п93	387838.26	2198947.05
п94	387884.44	2198963.36
п95	387986.22	2198983.64
п96	388140.14	2199014.32
п97	388145.37	2199017.47
п98	388234.06	2199070.94
п64	388241.88	2199075.66
п99	387350.32	2198604.22
п100	387296.18	2198688.46
п101	387283.92	2198679.64
п102	387260.62	2198662.32
п103	387249.48	2198651.76
п104	387248.44	2198650.78
п105	387082.20	2198531.04
п106	386864.28	2198397.62
п107	386848.52	2198383.69
п108	386848.37	2198383.56
п109	386807.21	2198356.92
п110	386803.86	2198354.82
п111	386803.10	2198354.31
п112	386801.85	2198353.53
п113	386792.41	2198347.58
п114	386786.70	2198343.99
п115	386748.32	2198318.95
п116	386699.61	2198287.49
п117	386344.17	2198097.53
п118	386287.65	2198058.64
п119	386326.18	2197999.57
п120	386340.78	2197973.92
п121	386397.30	2198012.81
п122	386750.36	2198201.23
п123	386802.76	2198235.07
п124	386840.61	2198259.76
п125	386845.69	2198262.95
п126	386854.99	2198268.82
п127	386857.54	2198270.41
п128	386858.37	2198270.97

n129	386860.91	2198272.56
n130	386909.76	2198304.17
n131	386915.43	2198309.37
n132	386923.95	2198316.90
n133	387137.61	2198447.71
n134	387312.38	2198573.59
n135	387318.29	2198579.20
n136	387325.07	2198585.63
n137	387342.96	2198598.92
n99	387350.32	2198604.22
n138	386297.65	2197981.44
n139	386259.64	2198042.15
n140	386243.09	2198032.41
n141	386241.06	2198026.54
n142	386132.89	2197952.81
n143	386121.31	2197927.09
n144	386035.28	2197868.27
n145	385941.40	2197810.38
n146	385816.85	2197741.27
n147	385804.01	2197734.14
n148	385769.43	2197705.47
n149	385760.56	2197698.12
n150	385728.96	2197681.05
n151	385529.87	2197588.28
n152	385523.39	2197585.51
n153	385503.31	2197591.97
n154	385498.30	2197588.93
n155	385512.94	2197581.05
n156	385366.65	2197518.56
n157	385321.50	2197497.31
n158	385292.93	2197483.87
n159	385210.21	2197444.94
n160	385016.49	2197337.44
n161	385006.98	2197344.59
n162	384928.38	2197366.96
n163	384857.54	2197360.58
n164	384801.17	2197337.73
n165	384736.11	2197279.88
n166	384722.26	2197267.57
n167	384708.20	2197255.08
n168	384618.90	2197169.11
n169	384554.44	2197081.94
n170	384493.02	2196941.34
n171	384486.58	2196934.23
n172	384474.03	2196925.76
n173	384431.51	2196899.62
n174	384483.05	2196813.92
n175	384528.21	2196841.68
n176	384552.55	2196858.11
n177	384578.11	2196886.31
n178	384641.56	2197031.56
n179	384694.31	2197102.90
n180	384776.12	2197181.65
n181	384788.70	2197192.83

n182	384802.56	2197205.15
n183	384854.73	2197251.54
n184	384881.32	2197262.32
n185	384918.86	2197265.70
n186	384961.75	2197253.49
n187	385008.29	2197218.53
n188	385097,74	2197268,16
n189	385255,81	2197355,88
n190	385335,49	2197393,38
n191	385364,09	2197406,83
n192	385407,60	2197427,31
n193	385551,66	2197488,85
n194	385537,02	2197496,73
n195	385542,03	2197499,77
n196	385562,11	2197493,31
n197	385568,59	2197496,08
n198	385773,86	2197591,65
n199	385816,77	2197614,82
n200	385833,26	2197628,49
n201	385860,70	2197651,24
n202	385865,36	2197653,83
n203	385991,93	2197724,05
n204	386089,78	2197784,39
n205	386200,97	2197860,42
n206	386208,21	2197876,53
n207	386212,51	2197886,08
n208	386294,19	2197941,82
n209	386296,22	2197947,69
n210	386286,96	2197974,75
n138	386297.65	2197981.44
n211	384517.24	2196758.60
n212	384467.14	2196728.47
n213	384440.26	2196712.17
n214	384459.41	2196664.73
n215	384464.66	2196642.26
n216	384525.73	2196744.79
n211	384517.24	2196758.60
n217	384415.05	2196540.90
n218	384271.33	2196460.67
n219	384268.22	2196453.27
n220	384241.72	2196390.37
n221	384198.97	2196284.09
n222	384152.35	2196171.19
n223	384120.20	2196093.32
n224	384055.25	2195943.33
n225	384099.52	2195795.06
n226	384212.27	2196054.29
n227	384244.78	2196133.03
n228	384291.57	2196246.35
n229	384334.19	2196352.29
n230	384360.38	2196414.46
n231	384385.77	2196474.76
n217	384415.05	2196540.90

п232	384105.17	2195776.16
п233	384081.08	2195759.12
п234	384024.99	2195713.53
п235	383991.00	2195687.45
п236	383959.97	2195658.02
п237	383931.91	2195623.54
п238	383896.26	2195496.60
п239	383905.12	2195506.94
п240	383912.58	2195516.31
п241	383954.47	2195568.92
п242	384053.14	2195711.86
п243	384066.38	2195735.61
п244	384086.87	2195757.64
п232	384105.17	2195776.16
п245	383892.41	2195492.18
п246	383868.08	2195494.68
п247	383776.31	2195513.44
п248	383767.34	2195503.72
п249	383733.93	2195467.54
п250	383661.73	2195400.95
п251	383558.93	2195313.94
п252	383499.86	2195271.34
п253	383450.57	2195236.09
п254	383436.42	2195226.52
п255	383380.24	2195190.27
п256	383338.31	2195163.39
п257	383188.38	2195078.88
п258	383154.97	2195061.80
п259	382966.32	2194972.73
п260	382953.47	2194986.32
п261	382905.26	2194948.47
п262	382874.67	2194932.48
п263	382763.78	2194887.38
п264	382589.34	2194821.50
п265	382275.19	2194709.53
п266	382183.91	2194678.51
п267	382037.08	2194636.32
п268	382037.93	2194633.44
п269	381853.54	2194583.00
п270	381817.76	2194574.09
п271	381735.74	2194553.67
п272	381500.71	2194504.31
п273	381498.89	2194515.27
п274	381462.86	2194510.06
п275	381465.13	2194497.61
п276	381231.13	2194459.74
п277	381221.85	2194458.29
п278	381218.75	2194457.88
п279	381064.74	2194439.17
п280	381052.83	2194437.73
п281	381047.45	2194437.14
п282	380964.20	2194428.96
п283	380867.86	2194421.23

п284	380664.80	2194410.31
п285	380654.72	2194409.77
п286	380554.23	2194407.36
п287	380450.79	2194407.88
п288	380420.81	2194408.04
п289	380325.88	2194408.52
п290	380011.74	2194422.55
п291	380010.73	2194437.16
п292	379970.75	2194438.36
п293	379969.00	2194421.71
п294	379463.31	2194441.78
п295	379433.93	2194443.00
п296	379328.26	2194447.41
п297	379322.59	2194447.65
п298	379267.16	2194448.01
п299	379250.52	2194451.94
п300	379247.55	2194458.25
п301	379237.07	2194453.91
п302	379228.52	2194454.13
п303	379220.63	2194454.34
п304	379163.70	2194455.52
п305	379163.34	2194455.53
п306	379168.12	2194441.78
п307	379177.88	2194416.16
п308	379192.06	2194391.12
п309	379211.22	2194362.52
п310	379216.70	2194354.43
п311	379224.59	2194354.22
п312	379233.14	2194353.99
п313	379243.62	2194358.33
п314	379246.59	2194352.02
п315	379263.29	2194349.58
п316	379318.83	2194347.72
п317	379324.09	2194347.50
п318	379429.76	2194343.09
п319	379459.24	2194341.86
п320	379965.07	2194321.79
п321	379966.82	2194338.43
п322	380006.80	2194337.24
п323	380007.81	2194322.63
п324	380052.17	2194320.38
п325	380323.44	2194308.53
п326	380420.28	2194308.04
п327	380450.28	2194307.88
п328	380555.18	2194307.35
п329	380658.60	2194309.83
п330	380670.17	2194310.45
п331	380874.54	2194321.45
п332	380973.09	2194329.35
п333	381057.76	2194337.67
п334	381064.27	2194338.38
п335	381076.80	2194339.90
п336	381231.37	2194358.68
п337	381236.11	2194359.31
п338	381246.80	2194360.97

п339	381483.10	2194399.24
п340	381481.85	2194411.84
п341	381516.86	2194416.90
п342	381518.68	2194405.94
п343	381579.75	2194417.43
п344	381758.44	2194456.27
п345	381841.93	2194477.05
п346	381878.83	2194486.24
п347	382066.20	2194537.52
п348	382065.37	2194540.40
п349	382213.83	2194583.06
п350	382308.07	2194615.09
п351	382623.79	2194727.62
п352	382800.29	2194794.27
п353	382916.76	2194841.65
п354	382963.99	2194866.33
п355	382994.11	2194894.95
п356	383006.96	2194881.36
п357	383199.08	2194972.04
п358	383235.71	2194990.76
п359	383389.89	2195077.67
п360	383434.34	2195106.17
п361	383491.54	2195143.08
п362	383507.66	2195153.98
п363	383558.19	2195190.11
п364	383620.57	2195235.10
п365	383727.96	2195326.00
п366	383804.68	2195396.75
п367	383840.79	2195435.86
п368	383850.25	2195446.10
п369	383871.31	2195468.90
п370	383875.55	2195473.49
п371	383888.61	2195487.64
п245	383892.41	2195492.18
п372	379125.07	2194355.01
п373	379108.82	2194455.78
п374	379067.64	2194457.52
п375	378908.41	2194464.23
п376	378807.55	2194471.15
п377	378731.61	2194479.55
п378	378667.71	2194487.29
п379	378658.14	2194503.63
п380	378620.01	2194508.70
п381	378592.91	2194498.34
п382	378536.35	2194509.62
п383	378424.35	2194531.95
п384	378262.13	2194576.85
п385	378066.49	2194645.52
п386	378066.54	2194652.67
п387	378091.55	2194676.29
п388	378093.01	2194676.91
п389	378094.28	2194678.86
п390	378128.73	2194711.38
п391	378147.15	2194715.88

п392	378166.23	2194718.31
п393	378448.10	2194760.45
п394	378461.03	2194762.32
п395	378468.90	2194764.52
п396	378457.97	2194865.31
п397	378440.29	2194860.36
п398	378433.53	2194859.38
п399	378152.51	2194817.37
п400	378083.32	2194808.55
п401	378084.47	2194803.51
п402	378079.31	2194802.25
п403	378047.65	2194772.37
п404	378033.78	2194768.82
п405	378032.92	2194767.92
п406	378025.77	2194756.93
п407	378024.81	2194756.52
п408	378023.54	2194756.81
п409	378009.12	2194764.76
п410	377961.92	2194772.87
п411	377962.47	2194754.18
п412	378008.78	2194756.48
п413	378027.32	2194753.17
п414	377966.83	2194696.07
п415	377966.01	2194576.25
п416	378010.39	2194559.23
п417	378232.20	2194481.37
п418	378333.40	2194453.36
п419	378332.64	2194450.73
п420	378344.46	2194447.77
п421	378343.61	2194442.59
п422	378346.02	2194441.66
п423	378351.07	2194439.71
п424	378353.99	2194445.38
п425	378395.15	2194435.88
п426	378397.61	2194435.31
п427	378516.79	2194411.55
п428	378576.56	2194399.63
п429	378603.67	2194410.04
п430	378641.79	2194404.95
п431	378651.37	2194388.63
п432	378672.68	2194385.46
п433	378720.61	2194380.16
п434	378798.62	2194371.53
п435	378902.88	2194364.37
п436	379063.43	2194357.61
п372	379125.07	2194355.01
п437	378451,08	2194928,98
п438	378440,31	2195028,41
п439	378422,30	2195026,69
п440	378414,08	2195025,90
п441	378125,45	2194985,10
п442	377806,87	2194965,77
п443	377720,28	2194952,92
п444	377717,52	2194953,76

п445	377498,67	2194927,02
п446	377433,44	2194969,93
п447	377429,35	2194991,00
п448	377419,68	2194989,98
п449	377422,01	2194978,26
п450	377091,81	2195241,34
п451	377081,69	2195248,89
п452	376920,10	2195369,23
п453	376796,31	2195452,73
п454	376679,49	2195524,03
п455	376551,17	2195595,26
п456	376410,94	2195663,22
п457	376380,23	2195678,10
п458	376273,07	2195724,19
п459	376238,99	2195737,27
п460	376202,40	2195751,33
п461	376150,49	2195771,26
п462	376025,81	2195813,81
п463	375909,63	2195848,01
п464	375893,41	2195852,87
п465	375793,19	2195882,91
п466	375766,94	2195888,06
п467	375762,59	2195888,92
п468	375703,62	2195900,49
п469	375683,13	2195904,51
п470	375467,14	2195937,18
п471	375296,12	2195954,93
п472	375127,82	2195964,73
п473	375120,21	2195950,98
п474	375092,10	2195966,44
п475	374692,65	2195987,60
п476	374665,21	2195989,05
п477	374647,95	2196028,56
п478	374602,17	2196001,60
п479	374588,55	2195993,25
п480	374568,53	2196003,08
п481	374567,43	2196003,10
п482	374567,23	2195994,21
п483	374077,58	2196020,03
п484	373994,62	2196025,12
п485	373331,34	2196059,42
п486	373135,29	2196073,41
п487	373139,23	2196227,93
п488	372679,95	2196250,06
п489	372675,82	2196095,69
п490	372651,77	2196096,12
п491	372489,57	2196090,79
п492	372286,07	2196076,26
п493	372099,84	2196051,24
п494	372003,22	2196033,15
п495	371945,58	2196022,37
п496	371819,98	2195992,35
п497	371723,45	2195966,19
п498	371722,82	2195968,65
п499	371672,24	2195954,78

n500	371655,32	2195950,15
n501	371650,92	2195948,94
n502	371651,55	2195946,48
n503	371479,69	2195901,35
n504	371424,15	2195887,29
n505	371411,80	2195884,12
n506	371166,31	2195824,02
n507	371151,96	2195862,22
n508	371116,54	2195913,14
n509	371064,17	2195948,77
n510	370997,79	2195970,99
n511	370942,31	2195970,50
n512	370894,71	2195961,12
n513	370846,39	2195984,65
n514	370831,07	2195992,10
n515	370825,30	2195994,91
n516	370802,26	2196025,55
n517	370757,08	2196070,41
n518	370734,09	2196111,62
n519	370686,63	2196179,67
n520	370676,74	2196193,75
n521	370596,82	2196133,64
n522	370604,61	2196122,46
n523	370649,20	2196058,53
n524	370676,61	2196009,38
n525	370726,68	2195959,67
n526	370750,48	2195928,02
n527	370754,42	2195918,20
n528	370787,32	2195902,18
n529	370802,61	2195894,74
n530	370881,11	2195856,51
n531	370952,51	2195870,59
n532	370981,93	2195870,85
n533	371019,33	2195858,33
n534	371045,00	2195840,86
n535	371062,74	2195815,36
n536	371076,93	2195777,60
n537	371078,99	2195753,04
n538	371075,26	2195699,74
n539	371153,51	2195717,93
n540	371436,13	2195787,12
n541	371448,86	2195790,39
n542	371504,66	2195804,52
n543	371676,55	2195849,66
n544	371675,92	2195852,10
n545	371681,74	2195853,70
n546	371698,68	2195858,34
n547	371747,82	2195871,81
n548	371748,45	2195869,37
n549	371836,87	2195893,57
n550	371966,41	2195924,53
n551	372021,62	2195934,86
n552	372115,71	2195952,47
n553	372296,30	2195976,74
n554	372494,77	2195990,91

n555	372652,53	2195996,09
n556	372773,13	2195993,96
n557	372777,18	2196145,26
n558	373036,77	2196132,75
n559	373032,88	2195980,47
n560	373325,20	2195959,60
n561	373988,97	2195925,28
n562	374071,88	2195920,19
n563	374561,97	2195894,35
n564	374562,17	2195903,24
n565	374603,26	2195902,05
n566	374617,27	2195913,73
n567	374633,36	2195923,21
n568	374642,69	2195928,70
n569	374659,95	2195889,19
n570	374687,39	2195887,74
n571	375086,84	2195866,58
n572	375114,95	2195851,12
n573	375122,56	2195864,87
n574	375288,05	2195855,23
n575	375454,49	2195837,96
n576	375666,02	2195805,96
n577	375684,37	2195802,36
n578	375743,25	2195790,81
n579	375747,59	2195789,95
n580	375769,15	2195785,72
n581	375864,68	2195757,09
n582	375881,15	2195752,15
n583	375995,53	2195718,48
n584	376116,41	2195677,23
n585	376166,54	2195657,98
n586	376203,14	2195643,92
n587	376235,38	2195631,54
n588	376338,65	2195587,13
n589	376367,33	2195573,23
n590	376505,06	2195506,48
n591	376629,15	2195437,60
n592	376742,27	2195368,56
n593	376862,24	2195287,63
n594	377021,95	2195168,69
n595	377030,77	2195162,12
n596	377364,59	2194896,15
n597	377362,37	2194908,03
n598	377372,04	2194909,05
n599	377376,11	2194887,95
n600	377474,37	2194823,31
n601	377708,62	2194851,93
n602	377712,66	2194850,70
n603	377817,26	2194866,22
n604	378135,49	2194885,53
n605	378425,84	2194926,57
n606	378431,81	2194927,14
n437	378451,08	2194928,98
n607	370543,44	2196093,48

п608	370463,52	2196033,37
п609	370534,29	2195939,30
п610	370582,79	2195863,70
п611	370626,79	2195762,05
п612	370618,98	2195721,19
п613	370594,98	2195699,17
п614	370496,58	2195674,81
п615	370494,13	2195683,68
п616	370450,35	2195667,26
п617	370450,12	2195663,30
п618	370367,06	2195644,99
п619	370366,33	2195648,09
п620	370353,19	2195645,01
п621	370336,48	2195641,10
п622	370337,01	2195638,42
п623	370156,76	2195599,14
п624	370147,68	2195597,16
п625	370070,67	2195580,38
п626	370070,24	2195582,30
п627	370020,14	2195571,26
п628	370020,44	2195569,40
п629	369869,64	2195535,24
п630	369762,59	2195510,98
п631	369740,82	2195506,16
п632	369735,70	2195489,70
п633	369741,59	2195406,96
п634	369722,81	2195406,70
п635	369658,72	2195409,43
п636	369538,96	2195427,13
п637	369441,87	2195412,42
п638	369360,18	2195401,67
п639	369300,90	2195395,24
п640	369275,30	2195390,08
п641	369250,93	2195397,56
п642	369236,99	2195394,47
п643	369171,20	2195379,88
п644	369145,98	2195374,29
п645	369125,74	2195369,80
п646	369040,78	2195350,95
п647	369034,35	2195349,52
п648	368981,55	2195337,82
п649	368594,65	2195252,02
п650	368580,95	2195248,99
п651	368544,93	2195241,02
п652	368528,72	2195237,47
п653	368479,51	2195226,59
п654	368471,90	2195224,89
п655	368446,67	2195219,30
п656	367890,71	2195096,08
п657	367756,27	2195066,28
п658	367288,26	2194961,29
п659	367206,74	2194939,69
п660	367019,98	2194881,03
п661	366877,22	2194827,24
п662	366761,08	2194776,68

п663	366747,91	2194770,47
п664	366676,34	2194739,60
п665	366638,82	2194721,75
п666	366560,57	2194678,62
п667	366493,76	2194641,43
п668	366463,72	2194623,74
п669	366426,06	2194601,53
п670	366428,95	2194609,65
п671	366417,93	2194609,19
п672	366412,22	2194593,13
п673	366282,43	2194509,15
п674	366208,09	2194456,78
п675	366127,53	2194396,86
п676	366093,38	2194380,43
п677	366063,58	2194345,14
п678	366025,18	2194313,48
п679	365919,55	2194220,04
п680	365846,41	2194150,09
п681	365753,75	2194054,32
п682	365687,47	2193980,61
п683	365535,49	2193798,59
п684	365426,28	2193651,75
п685	365315,86	2193477,25
п686	365314,51	2193476,20
п687	365313,06	2193475,57
п688	365308,86	2193474,91
п689	365234,56	2193485,96
п690	365202,13	2193483,72
п691	365190,81	2193482,93
п692	365179,55	2193480,98
п693	365143,47	2193474,69
п694	365101,99	2193457,19
п695	365067,02	2193433,46
п696	365037,78	2193403,70
п697	365014,34	2193369,25
п698	364995,24	2193322,31
п699	364986,33	2193273,89
п700	364985,81	2193231,82
п701	364996,65	2193171,53
п702	365013,03	2193128,53
п703	364971,91	2193094,55
п704	364944,03	2193073,86
п705	364917,99	2193054,53
п706	364765,02	2192941,00
п707	364561,55	2192822,40
п708	364438,31	2192766,58
п709	364243,52	2192696,94
п710	364123,68	2192664,34
п711	363932,80	2192628,79
п712	363703,42	2192599,41
п713	363518,30	2192562,72
п714	363531,21	2192463,33
п715	363719,51	2192500,65
п716	363948,32	2192529,96
п717	364146,00	2192566,78

п718	364273,52	2192601,47
п719	364475,83	2192673,80
п720	364607,48	2192733,42
п721	364820,17	2192857,40
п722	364977,60	2192974,24
п723	365003,61	2192993,55
п724	365033,60	2193015,80
п725	365137,24	2193101,45
п726	365110,94	2193152,43
п727	365093,42	2193198,41
п728	365085,92	2193240,12
п729	365086,22	2193264,16
п730	365091,73	2193294,13
п731	365102,97	2193321,75
п732	365115,40	2193340,02
п733	365131,39	2193356,29
п734	365149,97	2193368,90
п735	365171,85	2193378,13
п736	365196,63	2193382,45
п737	365202,86	2193383,53
п738	365209,02	2193383,96
п739	365230,60	2193385,45
п740	365309,29	2193373,75
п741	365341,25	2193378,78
п742	365365,78	2193389,46
п743	365390,92	2193408,85
п744	365508,77	2193595,10
п745	365614,05	2193736,66
п746	365763,05	2193915,11
п747	365826,89	2193986,10
п748	365916,93	2194079,16
п749	365987,26	2194146,43
п750	366090,14	2194237,43
п751	366126,93	2194267,77
п752	366156,73	2194303,06
п753	366151,29	2194310,79
п754	366179,74	2194332,76
п755	366190,88	2194319,49
п756	366266,69	2194375,74
п757	366338,42	2194426,27
п758	366464,46	2194507,86
п759	366470,17	2194523,92
п760	366481,19	2194524,38
п761	366478,30	2194516,26
п762	366487,51	2194521,68
п763	366498,05	2194527,90
п764	366543,46	2194554,65
п765	366609,02	2194591,14
п766	366684,48	2194632,73
п767	366717,64	2194648,51
п768	366789,05	2194679,31
п769	366802,37	2194685,59
п770	366914,83	2194734,55
п771	367052,62	2194786,46
п772	367234,55	2194843,61

п773	367312,02	2194864,14
п774	367778,03	2194968,68
п775	367912,35	2194998,45
п776	368468,33	2195121,67
п777	368493,62	2195127,28
п778	368501,17	2195128,96
п779	368550,22	2195139,81
п780	368566,42	2195143,36
п781	368602,57	2195151,35
п782	368616,30	2195154,39
п783	369003,18	2195240,19
п784	369055,99	2195251,89
п785	369062,44	2195253,32
п786	369147,40	2195272,17
п787	369167,64	2195276,66
п788	369192,84	2195282,25
п789	369258,65	2195296,84
п790	369351,28	2195317,39
п791	369419,96	2195332,61
п792	369450,96	2195339,48
п793	369550,29	2195361,50
п794	369579,35	2195367,94
п795	369737,84	2195403,07
п796	369757,57	2195407,44
п797	369784,46	2195413,40
п798	369891,74	2195437,71
п799	370042,08	2195471,77
п800	370041,78	2195473,63
п801	370092,00	2195484,70
п802	370092,31	2195482,75
п803	370169,32	2195499,53
п804	370178,40	2195501,51
п805	370358,65	2195540,79
п806	370358,12	2195543,46
п807	370375,95	2195547,64
п808	370387,97	2195550,45
п809	370388,70	2195547,36
п810	370407,85	2195551,57
п811	370471,76	2195565,67
п812	370471,99	2195569,63
п813	370515,77	2195586,05
п814	370518,22	2195577,18
п815	370616,62	2195601,54
п816	370645,43	2195627,97
п817	370702,70	2195680,45
п818	370703,80	2195688,28
п819	370719,39	2195799,79
п820	370671,35	2195910,86
п821	370616,44	2195996,44
п607	370543,44	2196093,48
п822	363540,32	2192392,90
п823	363553,43	2192291,51
п824	363580,13	2192289,36
п825	363729,29	2192302,82

п826	363999.65	2192329.80
п827	364031.88	2192324.05
п828	364189.75	2192365.64
п829	364241.36	2192379.23
п830	364361.98	2192407.06
п831	364492.00	2192451.32
п832	364550.99	2192483.89
п833	364618.56	2192511.92
п834	364664.23	2192518.92
п835	364821.48	2192603.62
п836	364977.67	2192698.97
п837	365058.31	2192767.47
п838	365077.32	2192773.97
п839	365103.66	2192778.05
п840	365107.22	2192778.60
п841	365136.64	2192777.90
п842	365193.52	2192767.02
п843	365194.26	2192766.72
п844	365205.61	2192762.16
п845	365237.21	2192749.47
п846	365340.67	2192684.62
п847	365400.60	2192648.57
п848	365542.58	2192653.95
п849	365540.77	2192690.96
п850	365472.56	2192724.01
п851	365392.22	2192770.33
п852	365282.76	2192838.94
п853	365242.88	2192854.96
п854	365231.55	2192859.51
п855	365221.82	2192863.42
п856	365147.31	2192877.67
п857	365100.69	2192878.79
п858	365088.34	2192876.87
п859	365053.31	2192871.44
п860	365008.03	2192855.97
п861	364918.89	2192780.25
п862	364771.68	2192690.38
п863	364632.01	2192615.15
п864	364591.43	2192608.93
п865	364507.53	2192574.12
п866	364451.41	2192543.14
п867	364334.55	2192503.36
п868	364217.38	2192476.32
п869	364164.28	2192462.34
п870	364027.74	2192426.37
п871	364003.54	2192430.69
п872	363719.83	2192402.37
п873	363579.66	2192389.72
п822	363540.32	2192392.90
п874	365544.55	2192617.51
п875	365551.44	2192517.75
п876	365646.03	2192527.88
п877	365686.38	2192532.23

п878	365862.13	2192551.18
п879	365861.14	2192561.62
п880	365960.55	2192572.56
п881	365979.83	2192574.51
п882	365987.11	2192583.93
п883	366061.50	2192628.66
п884	366091.87	2192657.34
п885	366229.31	2192672.68
п886	366225.82	2192706.78
п887	366177.15	2192695.04
п888	365938.37	2192670.82
п889	365851.70	2192661.17
п890	365852.69	2192650.73
п891	365675.66	2192631.65
п892	365635.31	2192627.30
п874	365544.55	2192617.51
п893	366220.22	2192761.66
п894	366210.06	2192861.23
п895	366162.67	2192858.41
п896	365949.70	2192836.81
п897	365956.97	2192773.30
п898	365956.97	2192737.04
п899	366170.69	2192758.71
п893	366220.22	2192761.66
п900	365766.47	2192715.90
п901	365782.57	2192738.79
п902	365781.59	2192806.19
п903	365783.10	2192818.34
п904	365782.65	2192818.30
п905	365775.97	2192817.55
п906	365768.94	2192816.78
п907	365691.62	2192829.15
п908	365613.25	2192848.27
п909	365559.75	2192873.83
п910	365497.17	2192923.80
п911	365459.30	2192981.86
п912	365440.70	2193037.30
п913	365445.11	2193135.51
п914	365449.26	2193148.66
п915	365465.39	2193182.92
п916	365485.24	2193214.18
п917	365543.39	2193297.57
п918	365629.92	2193432.07
п919	365766.76	2193632.32
п920	365831.25	2193715.32
п921	365850.56	2193737.42
п922	365953.69	2193855.52
п923	366027.49	2193940.02
п924	366041.84	2193956.47
п925	366174.34	2194068.71
п926	366288.35	2194162.40
п927	366376.23	2194240.16
п928	366387.21	2194247.93

п929	366395.50	2194248.00
п930	366404.49	2194235.73
п931	366440.12	2194263.85
п932	366441.12	2194279.41
п933	366510.73	2194327.32
п934	366526.98	2194324.67
п935	366528.01	2194338.43
п936	366546.05	2194350.44
п937	366577.60	2194368.39
п938	366603.12	2194383.81
п939	366714.40	2194446.14
п940	366824.23	2194499.87
п941	366867.35	2194520.97
п942	366877.14	2194525.33
п943	366995.36	2194575.53
п944	367076.36	2194606.60
п945	367254.35	2194664.74
п946	367376.65	2194697.30
п947	367758.69	2194782.41
п948	367789.22	2194778.93
п949	367820.86	2194784.94
п950	367829.15	2194798.11
п951	367877.34	2194808.85
п952	368143.24	2194867.79
п953	368548.57	2194957.63
п954	368558.15	2194959.06
п955	368578.80	2194962.17
п956	368626.37	2194971.33
п957	368664.02	2194978.31
п958	368786.62	2195002.19
п959	369072.83	2195067.10
п960	369167.55	2195088.58
п961	369180.62	2195087.26
п962	369182.73	2195087.04
п963	369253.40	2195079.65
п964	369257.37	2195097.30
п965	369271.22	2195113.08
п966	369375.42	2195137.65
п967	369459.58	2195154.39
п968	369470.80	2195156.62
п969	369485.53	2195159.53
п970	369544.06	2195171.04
п971	369629.49	2195187.85
п972	369826.83	2195231.39
п973	369844.52	2195235.58
п974	369862.02	2195239.71
п975	369929.44	2195254.30
п976	370177.53	2195309.69
п977	370220.66	2195319.32
п978	370358.89	2195350.19
п979	370357.05	2195358.47
п980	370488.53	2195383.91
п981	370504.01	2195387.29
п982	370504.55	2195382.82
п983	370553.17	2195388.51

п986	370555.89	2195388.31
п987	370555.74	2195387.17
п988	370539.00	2195265.71
п989	370516.34	2195101.22
п990	370615.29	2195086.77
п991	370638.06	2195252.05
п992	370654.85	2195373.85
п993	370657.87	2195396.93
п994	370671.82	2195503.41
п995	370645.16	2195519.73
п996	370530.65	2195495.51
п997	370531.53	2195486.14
п998	370482.91	2195480.45
п999	370482.37	2195484.92
п1000	370466.89	2195481.54
п1001	370335.41	2195456.10
п1002	370337.25	2195447.82
п1003	370198.87	2195416.92
п1004	370155.74	2195407.29
п1005	369907.97	2195351.97
п1006	369839.96	2195337.25
п1007	369821.48	2195332.89
п1008	369804.54	2195328.88
п1009	369609.06	2195285.75
п1010	369524.75	2195269.16
п1011	369466.20	2195257.64
п1012	369451.38	2195254.72
п1013	369440.07	2195252.47
п1014	369354.18	2195235.38
п1015	369249.58	2195210.71
п1016	369235.73	2195194.93
п1017	369231.76	2195177.28
п1018	369221.21	2195178.38
п1019	369161.09	2195184.67
п1020	369161.48	2195183.13
п1021	369159.55	2195182.62
п1022	369158.98	2195184.89
п1023	369145.90	2195186.26
п1024	369141.13	2195185.13
п1025	369129.59	2195182.51
п1026	369050.71	2195164.62
п1027	368766.00	2195100.05
п1028	368645.35	2195076.55
п1029	368607.80	2195069.59
п1030	368561.91	2195060.75
п1031	368543.33	2195057.96
п1032	368530.32	2195056.01
п1033	368121.60	2194965.42
п1034	367855.64	2194906.47
п1035	367807.51	2194895.74
п1036	367799.22	2194882.57
п1037	367767.58	2194876.56
п1038	367737.05	2194880.04
п1039	367352.90	2194794.46
п1040	367225.94	2194760.66

п1041	367042.91	2194700.87
п1042	366957.90	2194668.27
п1043	366837.27	2194617.04
п1044	366825.04	2194611.60
п1045	366780.29	2194589.70
п1046	366667.96	2194534.75
п1047	366552.81	2194470.25
п1048	366525.87	2194453.97
п1049	366493.41	2194434.35
п1050	366475.37	2194423.45
п1051	366474.34	2194409.69
п1052	366458.09	2194412.34
п1053	366388.48	2194364.43
п1054	366387.48	2194348.87
п1055	366351.85	2194320.75
п1056	366342.86	2194333.02
п1057	366334.57	2194332.95
п1058	366323.59	2194325.18
п1059	366223.87	2194238.84
п1060	366110.28	2194145.50
п1061	365959.38	2194017.68
п1062	365960.90	2194015.81
п1063	365952.17	2194005.80
п1064	365878.37	2193921.30
п1065	365775.24	2193803.20
п1066	365754.05	2193778.94
п1067	365685.92	2193691.26
п1068	365546.57	2193487.34
п1069	365460.30	2193353.24
п1070	365401.98	2193269.61
п1071	365377.60	2193231.21
п1072	365355.93	2193185.18
п1073	365345.80	2193153.11
п1074	365339.96	2193023.16
п1075	365368.56	2192937.93
п1076	365422.20	2192855.69
п1077	365506.31	2192788.54
п1078	365579.48	2192753.58
п1079	365671.83	2192731.04
п900	365766.47	2192715.90
н1080	370694,00	2195075,40
н1081	370793,20	2195061,07
н1082	370795,00	2195084,68
н1083	370804,27	2195153,86
н1084	370807,85	2195180,62
н1085	370828,01	2195198,19
н1086	370883,70	2195246,75
н1087	370927,64	2195255,95
н1088	370965,48	2195269,89
н1089	371000,32	2195286,72
н1090	371035,57	2195309,66
н1091	371061,35	2195331,28
н1092	371086,48	2195356,75

н1093	371108,63	2195384,47
н1094	371132,25	2195424,77
н1095	371144,45	2195452,52
н1096	371156,42	2195489,06
н1097	371164,08	2195524,65
н1098	371165,34	2195538,33
н1099	371189,45	2195543,87
н1100	371443,77	2195605,62
н1101	371456,45	2195608,82
н1102	371567,57	2195636,97
н1103	371574,34	2195624,28
н1104	371773,91	2195673,16
н1105	371955,50	2195727,19
н1106	371949,14	2195738,62
н1107	372082,71	2195762,03
н1108	372155,48	2195774,88
н1109	372302,19	2195798,25
н1110	372508,38	2195811,95
н1111	372639,66	2195807,51
н1112	372666,28	2195805,65
н1113	372664,18	2195655,04
н1114	373121,64	2195637,52
н1115	373125,31	2195788,13
н1116	374062,27	2195739,13
н1117	374128,75	2195735,94
н1118	374521,62	2195718,06
н1119	374522,76	2195658,95
н1120	374644,62	2195652,22
н1121	374680,68	2195668,42
н1122	374698,67	2195712,48
н1123	374712,22	2195727,26
н1124	374722,79	2195738,78
н1125	374730,97	2195730,35
н1126	374739,94	2195721,11
н1127	374804,56	2195733,76
н1128	374824,37	2195735,48
н1129	374863,24	2195700,18
н1130	375300,13	2195676,00
н1131	375469,37	2195656,26
н1132	375470,09	2195654,13
н1133	375571,80	2195637,95
н1134	375624,67	2195627,57
н1135	375625,09	2195629,60
н1136	375713,38	2195610,95
н1137	375793,11	2195591,87
н1138	375944,84	2195548,13
н1139	376041,72	2195514,04
н1140	376036,86	2195500,62
н1141	376070,90	2195488,07
н1142	376077,00	2195500,83
н1143	376184,62	2195460,41
н1144	376284,17	2195416,75
н1145	376302,66	2195407,79
н1146	376402,98	2195359,15
н1147	376548,31	2195279,25

h1148	376650,41	2195216,47
h1149	376756,96	2195139,99
h1150	376845,27	2195071,60
h1151	376810,39	2194994,24
h1152	376799,77	2194855,98
h1153	376804,79	2194822,14
h1154	376787,34	2194804,48
h1155	376688,09	2194781,75
h1156	376508,00	2194751,56
h1157	376522,85	2194652,67
h1158	376707,54	2194683,62
h1159	376807,43	2194706,52
h1160	376903,89	2194835,51
h1161	376899,63	2194861,30
h1162	376908,61	2194968,80
h1163	376966,71	2195097,65
h1164	376962,94	2195106,96
h1165	376816,75	2195220,17
h1166	376705,83	2195299,79
h1167	376598,62	2195365,71
h1168	376448,91	2195448,01
h1169	376346,27	2195497,78
h1170	376326,07	2195507,57
h1171	376222,31	2195553,07
h1172	376177,56	2195569,88
h1173	376111,73	2195594,60
h1174	376106,69	2195581,45
h1175	376070,91	2195594,64
h1176	376075,77	2195608,06
h1177	375975,32	2195643,42
h1178	375818,90	2195688,51
h1179	375729,74	2195710,41
h1180	375644,55	2195727,69
h1181	375644,13	2195725,66
h1182	375589,29	2195736,43
h1183	375484,32	2195753,11
h1184	375483,57	2195755,25
h1185	375308,70	2195775,68
h1186	374731,80	2195807,61
h1187	374731,88	2195747,54
h1188	374713,41	2195748,58
h1189	374620,96	2195753,68
h1190	374619,81	2195813,69
h1191	374133,42	2195835,83
h1192	374067,28	2195839,00
h1193	373027,84	2195893,37
h1194	373024,14	2195741,33
h1195	372765,53	2195751,23
h1196	372767,40	2195885,81
h1197	372762,44	2195899,17
h1198	372644,84	2195907,39
h1199	372506,75	2195912,06
h1200	372290,99	2195897,73
h1201	372138,92	2195873,50
h1202	372065,33	2195860,51

h1203	371926,15	2195835,94
h1204	371932,51	2195824,51
h1205	371747,78	2195769,72
h1206	371549,17	2195721,06
h1207	371542,40	2195733,75
h1208	371431,94	2195705,77
h1209	371419,72	2195702,68
h1210	371166,46	2195641,19
h1211	371071,54	2195619,39
h1212	371070,12	2195595,08
h1213	371065,05	2195539,79
h1214	371059,76	2195515,22
h1215	371050,94	2195488,30
h1216	371043,04	2195470,33
h1217	371026,00	2195441,26
h1218	371011,62	2195423,26
h1219	370993,47	2195404,87
h1220	370975,94	2195390,16
h1221	370951,11	2195374,00
h1222	370926,36	2195362,05
h1223	370899,96	2195352,32
h1224	370867,17	2195345,46
h1225	370843,39	2195344,28
h1226	370762,28	2195273,56
h1227	370713,74	2195231,23
h1228	370705,15	2195167,13
h1229	370695,51	2195095,14
h1080	370694,00	2195075,40
h1230	376535,57	2194584,62
h1231	376550,04	2194485,67
h1232	376569,05	2194484,73
h1233	376823,33	2194523,91
h1234	376819,86	2194529,58
h1235	377311,86	2194598,43
h1236	377439,12	2194617,27
h1237	377466,00	2194595,04
h1238	377635,12	2194522,34
h1239	377645,42	2194518,33
h1240	377856,65	2194421,72
h1241	377971,71	2194377,36
h1242	378087,62	2194336,97
h1243	378159,96	2194314,37
h1244	378279,31	2194281,73
h1245	378285,63	2194280,00
h1246	378293,30	2194278,05
h1247	378299,11	2194276,58
h1248	378341,85	2194266,91
h1249	378354,19	2194264,12
h1250	378466,59	2194238,75
h1251	378464,36	2194226,43
h1252	378619,68	2194200,71
h1253	378621,34	2194213,41
h1254	378788,95	2194191,95
h1255	378798,90	2194191,39

h1256	378880.20	2194186.76
h1257	379023.90	2194181.25
h1258	379052.72	2194180.14
h1259	379133.77	2194177.04
h1260	379143.55	2194176.65
h1261	379153.53	2194176.26
h1262	379147.74	2194214.49
h1263	379137.66	2194276.96
h1264	379056.57	2194280.07
h1265	379027.73	2194281.18
h1266	378884.96	2194286.65
h1267	378804.52	2194291.23
h1268	378798.12	2194291.59
h1269	378635.48	2194312.40
h1270	378633.67	2194299.73
h1271	378483.28	2194324.62
h1272	378484.21	2194329.79
h1273	378484.98	2194334.02
h1274	378485.51	2194336.94
h1275	378376.70	2194361.55
h1276	378364.75	2194364.25
h1277	378329.10	2194372.14
h1278	378323.31	2194373.61
h1279	378325.23	2194376.70
h1280	378327.27	2194381.48
h1281	378322.13	2194383.46
h1282	378320.41	2194379.69
h1283	378317.50	2194375.08
h1284	378310.32	2194376.90
h1285	378304.20	2194378.58
h1286	378188.08	2194410.35
h1287	378118.99	2194431.94
h1288	378006.16	2194471.25
h1289	377895.47	2194513.93
h1290	377707.98	2194599.68
h1291	377690.30	2194607.22
h1292	377696.16	2194609.43
h1293	377702.24	2194612.79
h1294	377698.53	2194617.63
h1295	377691.39	2194614.15
h1296	377680.50	2194611.45
h1297	377516.49	2194681.36
h1298	377467.80	2194722.03
h1299	377427.15	2194716.15
h1300	377297.38	2194697.38
h1301	376800.40	2194623.82
h1302	376800.96	2194621.38
h1303	376561.28	2194584.70
h1304	376546.16	2194584.65
h1230	376535.57	2194584.62
h1306	379273.64	2194261.40
h1307	379278,01	2194248,57
h1308	379286,43	2194204,92
h1309	379294,41	2194170,74

н1310	379296,56	2194170,66
н1311	379340,57	2194168,90
н1312	379344,27	2194168,75
н1313	379355,80	2194168,30
н1314	380009,69	2194142,66
н1315	380315,89	2194131,11
н1316	380418,98	2194130,67
н1317	380449,00	2194130,55
н1318	380559,51	2194130,09
н1319	380653,01	2194132,25
н1320	380675,90	2194133,27
н1321	380804,92	2194139,02
н1322	381066,81	2194160,12
н1323	381175,24	2194170,52
н1324	381200,62	2194172,87
н1325	381224,54	2194176,61
н1326	381469,58	2194214,25
н1327	381614,11	2194243,26
н1328	381794,33	2194282,35
н1329	381973,08	2194327,15
н1330	382181,45	2194382,67
н1331	382310,39	2194422,52
н1332	382311,21	2194405,84
н1333	382345,31	2194405,43
н1334	382347,47	2194425,56
н1335	382436,80	2194472,79
н1336	382762,56	2194589,83
н1337	382907,78	2194646,24
н1338	383020,23	2194692,71
н1339	383198,39	2194773,29
н1340	383300,76	2194824,42
н1341	383298,59	2194828,33
н1342	383304,11	2194831,21
н1343	383313,69	2194831,48
н1344	383344,39	2194847,51
н1345	383477,07	2194921,24
н1346	383527,20	2194954,01
н1347	383577,89	2194987,11
н1348	383595,61	2194998,62
н1349	383649,43	2195037,14
н1350	383732,69	2195098,03
н1351	383835,77	2195182,87
н1352	383928,29	2195269,18
н1353	384005,19	2195349,82
н1354	384060,85	2195414,54
н1355	384121,15	2195492,24
н1356	384203,72	2195616,82
н1357	384210,29	2195614,21
н1358	384214,34	2195620,74
н1359	384226,74	2195640,81
н1360	384220,99	2195645,77
н1361	384299,90	2195799,17
н1362	384509,45	2196304,23
н1363	384528,19	2196348,21
н1364	384581,63	2196473,71

h1365	384591,33	2196478,87
h1366	384586,78	2196489,58
h1367	384613,36	2196528,01
h1368	384633,08	2196565,22
h1369	384658,34	2196605,25
h1370	384661,73	2196580,77
h1371	384668,40	2196579,50
h1372	384688,81	2196581,95
h1373	384683,34	2196627,92
h1374	384683,57	2196635,19
h1375	384681,19	2196643,98
h1376	384689,89	2196648,60
h1377	384697,60	2196652,69
h1378	384711,26	2196659,87
h1379	384788,20	2196726,72
h1380	384843,74	2196766,97
h1381	384932,87	2196846,26
h1382	384966,40	2196872,85
h1383	384968,35	2196874,02
h1384	385071,64	2196936,28
h1385	385107,18	2196970,69
h1386	385133,69	2197012,62
h1387	385147,23	2197020,81
h1388	385564,83	2197271,99
h1389	385649,00	2197315,50
h1390	385657,86	2197320,08
h1391	385860,99	2197426,29
h1392	385860,45	2197427,80
h1393	385889,65	2197444,29
h1394	385890,32	2197441,68
h1395	385982,61	2197490,15
h1396	386042,51	2197523,10
h1397	386202,11	2197615,20
h1398	386258,67	2197643,90
h1399	386399,94	2197714,22
h1400	386450,57	2197696,32
h1401	386466,74	2197696,76
h1402	386511,14	2197725,26
h1403	386499,21	2197751,42
h1404	386507,14	2197769,50
h1405	386594,89	2197816,92
h1406	386614,07	2197841,71
h1407	386951,11	2198056,84
h1408	387004,73	2198091,06
h1409	387010,88	2198094,81
h1410	387017,15	2198096,80
h1411	387095,28	2198145,66
h1412	387114,17	2198157,48
h1413	387207,30	2198171,66
h1414	387246,09	2198193,64
h1415	387259,38	2198202,91
h1416	387284,68	2198177,66
h1417	387358,65	2198244,96
h1418	387298,86	2198304,75
h1419	387234,39	2198307,95

h1420	387192,96	2198278,36
h1421	387154,17	2198256,38
h1422	387061,04	2198242,20
h1423	387042,26	2198230,45
h1424	386964,02	2198181,52
h1425	386957,75	2198179,53
h1426	386951,60	2198175,78
h1427	386897,31	2198141,13
h1428	386560,94	2197926,43
h1429	386541,76	2197901,64
h1430	386451,84	2197854,22
h1431	386446,08	2197836,14
h1432	386458,01	2197809,98
h1433	386440,34	2197799,87
h1434	386427,90	2197791,50
h1435	386419,39	2197785,85
h1436	386413,61	2197781,48
h1437	386397,44	2197781,04
h1438	386346,81	2197798,94
h1439	386205,54	2197728,62
h1440	386154,79	2197703,35
h1441	385993,42	2197610,22
h1442	385935,26	2197578,23
h1443	385844,95	2197530,80
h1444	385844,27	2197533,40
h1445	385815,81	2197517,29
h1446	385816,36	2197515,78
h1447	385611,74	2197408,81
h1448	385603,07	2197404,33
h1449	385516,05	2197359,34
h1450	385095,67	2197106,50
h1451	385075,36	2197094,28
h1452	385050,21	2197079,16
h1453	385042,49	2197055,50
h1454	385029,04	2197034,22
h1455	385010,27	2197016,05
h1456	384916,78	2196959,70
h1457	384909,32	2196955,21
h1458	384868,52	2196922,86
h1459	384781,01	2196845,01
h1460	384725,94	2196805,10
h1461	384645,66	2196735,35
h1462	384614,43	2196708,21
h1463	384606,41	2196703,65
h1464	384597,36	2196698,50
h1465	384598,34	2196687,44
h1466	384599,01	2196681,67
h1467	384603,05	2196633,38
h1468	384577,34	2196631,39
h1469	384575,40	2196631,24
h1470	384572,74	2196656,95
h1471	384545,73	2196613,90
h1472	384524,54	2196573,95
h1473	384495,99	2196532,68
h1474	384497,97	2196527,90

н1475	384500,75	2196521,24
н1476	384490,78	2196515,49
н1477	384436,20	2196387,41
н1478	384417,27	2196342,99
н1479	384376,65	2196245,08
н1480	384208,64	2195840,16
н1481	384163,95	2195747,86
н1482	384134,45	2195695,88
н1483	384140,24	2195691,00
н1484	384129,33	2195673,40
н1485	384124,74	2195665,99
н1486	384118,17	2195668,60
н1487	384082,33	2195611,02
н1488	384040,67	2195551,65
н1489	383983,39	2195477,83
н1490	383931,05	2195416,97
н1491	383857,94	2195340,31
н1492	383769,83	2195258,11
н1493	383671,35	2195177,06
н1494	383590,81	2195118,16
н1495	383539,24	2195081,25
н1496	383523,31	2195070,90
н1497	383472,48	2195037,71
н1498	383425,35	2195006,90
н1499	383293,98	2194933,88
н1500	383271,72	2194922,12
н1501	383260,83	2194916,37
н1502	383257,82	2194919,85
н1503	383252,50	2194917,08
н1504	383254,67	2194913,17
н1505	383249,43	2194910,55
н1506	383155,43	2194863,61
н1507	382980,52	2194784,50
н1508	382870,58	2194739,07
н1509	382727,54	2194683,51
н1510	382395,61	2194564,25
н1511	382315,32	2194520,25
н1512	382313,30	2194500,17
н1513	382308,87	2194500,14
н1514	382279,72	2194500,75
н1515	382278,83	2194517,41
н1516	382153,81	2194478,79
н1517	381948,05	2194423,97
н1518	381771,57	2194379,74
н1519	381593,67	2194341,15
н1520	381452,14	2194312,74
н1521	381209,21	2194275,43
н1522	381188,27	2194272,15
н1523	381165,87	2194270,08
н1524	381058,02	2194259,74
н1525	380798,68	2194238,84
н1526	380671,46	2194233,17
н1527	380649,63	2194232,20
н1528	380558,56	2194230,09
н1529	380449,40	2194230,55

h1530	380419,40	2194230,67
h1531	380317,99	2194231,10
h1532	380013,53	2194242,59
h1533	379359,73	2194268,22
h1534	379348,29	2194268,67
h1535	379344,56	2194268,82
h1536	379300,49	2194270,58
h1537	379282,77	2194271,29
h1538	379284,91	2194266,66
h1539	379279,19	2194263,94
h1306	379273,64	2194261,40
h1540	387384,08	2198270,44
h1541	387445,77	2198324,42
h1542	387470,35	2198321,89
h1543	387503,68	2198337,55
h1544	387527,74	2198368,83
h1545	387526,98	2198413,27
h1546	387600,04	2198466,24
h1547	387632,11	2198486,16
h1548	387818,97	2198602,22
h1549	387851,08	2198622,39
h1550	387833,87	2198638,19
h1551	387906,00	2198681,65
h1552	387998,45	2198737,36
h1553	388011,25	2198745,09
h1554	388036,51	2198754,18
h1555	388093,43	2198769,76
h1556	388128,36	2198776,74
h1557	388187,33	2198784,08
h1558	388398,45	2198795,49
h1559	388470,06	2198802,84
h1560	388549,45	2198817,65
h1561	388594,68	2198830,33
h1562	388633,25	2198841,66
h1563	388689,65	2198862,48
h1564	388692,95	2198854,66
h1565	388723,57	2198867,52
h1566	388721,30	2198876,80
h1567	388760,82	2198894,38
h1568	388811,83	2198921,67
h1569	388855,46	2198948,54
h1570	388932,70	2199005,19
h1571	388990,79	2199056,75
h1572	389044,19	2199112,40
h1573	389083,12	2199159,45
h1574	389112,34	2199199,33
h1575	389165,75	2199282,86
h1576	389165,96	2199283,19
h1577	389242,44	2199399,57
h1578	389269,46	2199432,81
h1579	389324,42	2199483,59
h1580	389400,32	2199543,93
h1581	389510,14	2199610,05
h1582	389458,46	2199695,66

h1583	389451.77	2199691.63
h1584	389343.18	2199626.25
h1585	389259.29	2199559.56
h1586	389196.36	2199501.42
h1587	389161.65	2199458.72
h1588	389082.03	2199337.56
h1589	389081.50	2199336.73
h1590	389029.80	2199255.88
h1591	389004.19	2199220.93
h1592	388969.49	2199178.98
h1593	388921.41	2199128.88
h1594	388869.80	2199083.07
h1595	388799.58	2199031.57
h1596	388761.95	2199008.39
h1597	388715.96	2198983.75
h1598	388680.60	2198968.14
h1599	388683.04	2198958.94
h1600	388654.07	2198946.79
h1601	388650.77	2198954.61
h1602	388604.73	2198937.66
h1603	388601.97	2198936.64
h1604	388593.25	2198933.78
h1605	388526.74	2198915.14
h1606	388455.76	2198901.90
h1607	388390.64	2198895.21
h1608	388178.44	2198883.75
h1609	388112.36	2198875.52
h1610	388070.40	2198867.13
h1611	388006.34	2198849.60
h1612	387968.06	2198835.83
h1613	387963.06	2198832.81
h1614	387946.83	2198823.01
h1615	387854.94	2198767.63
h1616	387794.15	2198730.97
h1617	387780.05	2198722.47
h1618	387785.66	2198714.58
h1619	387793.21	2198703.94
h1620	387766.21	2198687.17
h1621	387579.36	2198571.11
h1622	387546.62	2198550.78
h1623	387473.69	2198497.89
h1624	387474.48	2198453.47
h1625	387462.43	2198437.79
h1626	387452.58	2198424.97
h1627	387450.47	2198422.22
h1628	387417.20	2198406.59
h1629	387370.08	2198411.07
h1630	387341.54	2198388.19
h1631	387336.20	2198325.10
h1540	387384.08	2198270.44

6 ЦЕЛЕВОЕ НАЗНАЧЕНИЕ ЛЕСОВ, ВИД (ВИДЫ) РАЗРЕШЕННОГО ИСПОЛЬЗОВАНИЯ ЛЕСНОГО УЧАСТКА, КОЛИЧЕСТВЕННЫЕ И КАЧЕСТВЕННЫЕ ХАРАКТЕРИСТИКИ ЛЕСНОГО УЧАСТКА, СВЕДЕНИЯ О НАХОЖДЕНИИ ЛЕСНОГО УЧАСТКА В ГРАНИЦАХ ОСОБО ЗАЩИТНЫХ УЧАСТКОВ ЛЕСОВ (В СЛУЧАЕ, ЕСЛИ ПОДГОТОВКА ПРОЕКТА МЕЖЕВАНИЯ ТЕРРИТОРИИ ОСУЩЕСТВЛЯЕТСЯ В ЦЕЛЯХ ОПРЕДЕЛЕНИЯ МЕСТОПОЛОЖЕНИЯ ГРАНИЦ ОБРАЗУЕМЫХ И (ИЛИ) ИЗМЕНЯЕМЫХ ЛЕСНЫХ УЧАСТКОВ)

В связи с вступлением в силу Федерального закона от 03.08.2018 № 342-ФЗ «О внесении изменений в Градостроительный кодекс Российской Федерации и отдельные законодательные акты Российской Федерации», также в соответствии со статьей 70.1 Лесного кодекса Российской Федерации при проектировании лесных участков осуществляется подготовка проектной документации лесных участков, за исключением случаев проектирования лесных участков в целях размещения линейных объектов.

В соответствии с п. 10.1 ст. 1 Градостроительного кодекса Российской Федерации к линейным объектам относятся линии электропередачи, линии связи (в том числе линейно-кабельные сооружения), трубопроводы, автомобильные дороги, железнодорожные линии и другие подобные сооружения.

В соответствии со ст. 11.3 Земельного кодекса Российской Федерации, образование лесных участков в целях размещения линейных объектов осуществляется на основании утвержденного проекта межевания территории.

В соответствии с ч. 1 и 2 ст. 11 Федерального закона от 03.08.2018 N 341-ФЗ "О внесении изменений в Земельный кодекс Российской Федерации и отдельные законодательные акты

Российской Федерации в части упрощения размещения линейных объектов" предоставление земельных участков в целях размещения линейных объектов федерального значения осуществляется в соответствии с утвержденными документами территориального планирования и (или) документацией по планировке территории независимо от принадлежности таких земельных участков к той или иной категории земель, за исключением случаев, если в соответствии с федеральным законом не допускается размещение таких линейных объектов в границах определенных земель, зон, на определенной территории. Одновременно с регистрацией права лица, которому предоставлен земельный участок, в Единый государственный реестр недвижимости вносятся сведения о принадлежности такого земельного участка к категории земель промышленности, энергетики, транспорта, связи, радиовещания, телевидения, информатики, земель для обеспечения космической деятельности, земель обороны, безопасности или земель иного специального назначения, за исключением случаев, если такой земельный участок отнесен к категории земель населенных пунктов. При этом принятие решения о переводе земельного участка из одной категории земель в другую категорию или об отнесении земельного участка к определенной категории земель не требуется.

6.1 Характеристики лесных участков, подлежащих переводу из категории земель лесного фонда в категорию «земли промышленности и иного специального назначения»

Общая площадь земельных участков, подлежащих переводу из категории «земли лесного фонда» в категорию «земли промышленности и иного специального назначения», составляет 127,3311 га.

Перечень проектируемых лесных участков, подлежащих переводу из категории «земли лесного фонда» в категорию «земли промышленности и иного специального назначения»

Кадастровый № участка	Площадь проектируемого лесного участка, кв.м	Адрес	Правообладатель, вид права
47:23:0000000:79:3У1	90284	Российская Федерация, Ленинградская область, Гатчинский район, Гатчинское лесничество, Заречское участковое лесничество, квартал 31 (часть выдела 9,11,12,13,15,16,17,20,22), квартал 32 (часть выделов 2,3,7,8/1,16,17)	Российская Федерация, собственность; ООО «Гатчинская лесная группа», аренда
47:23:0000000:79:3У2	4	Российская Федерация, Ленинградская область, Гатчинский район, Гатчинское лесничество, Минское участковое лесничество, квартал 906 (часть выдела 3)	Российская Федерация, собственность; ООО «Гриф», аренда
47:23:0000000:79:3У3	6710	Российская Федерация, Ленинградская область, Гатчинский район, Гатчинское лесничество, Минское участковое лесничество, квартал 906 (часть выдела 3)	Российская Федерация, собственность; ООО «Гриф», аренда
47:23:0000000:79:3У4	5	Российская Федерация, Ленинградская область, Гатчинский район, Гатчинское лесничество, Минское участковое лесничество, квартал 906 (часть выдела 3)	Российская Федерация, собственность; ООО «Гриф», аренда
47:23:0000000:79:3У5	99	Российская Федерация, Ленинградская область, Гатчинский район, Гатчинское лесничество, Заречское участковое лесничество, квартал 46 (часть выдела 1,26)	Российская Федерация, собственность; ООО «Гатчинская лесная группа», аренда
47:23:0000000:79:3У6	84423	Российская Федерация, Ленинградская область, Гатчинский район, Гатчинское лесничество, Заречское участковое лесничество, квартал 44 (часть выдела 17), квартал 45 (части выделов 3,4,5,9,13,14,15,17,19,20)	Российская Федерация, собственность; ООО «Гатчинская лесная группа», аренда
47:23:0000000:79:3У7	118403	Российская Федерация, Ленинградская область, Гатчинский район, Гатчинское лесничество, Заречское участковое лесничество, квартал 76 (части выделов 6,8,11,13,14,15,16,17,18,20,27)	Российская Федерация, собственность; ООО «Гатчинская лесная группа», аренда
47:23:0000000:79:3У8	239546	Российская Федерация, Ленинградская область, Гатчинский район, Гатчинское лесничество, Заречское участковое лесничество, квартал 77 (части выделов 11,17,23), 78 (части выделов 1,3,8,9,10,11,12,13,14,15,22,27,28), 79 (части выделов 1,7,35)	Российская Федерация, собственность;
47:23:0000000:79:3У9	796	Российская Федерация, Ленинградская область, Гатчинский район, Гатчинское лесничество, Заречское участковое лесничество, квартал 75 (части выделов 25,27)	Российская Федерация, собственность; ООО «Гатчинская лесная группа», аренда
47:23:0000000:79:3У10	16206	Российская Федерация, Ленинградская область, Гатчинский район, Гатчинское лесничество, Минское участковое лесничество, квартал 1204 (части выделов 11,12,13)	Российская Федерация, собственность; ООО «Гриф», аренда
47:23:0000000:79:3У11	53392	Российская Федерация, Ленинградская область, Гатчинский район, Гатчинское лесничество, Минское участковое лесничество, квартал 1204 (части выделов 22,24,27,28,29)	Российская Федерация, собственность; ООО «Гриф», аренда
47:23:0000000:79:3У12	238625	Российская Федерация, Ленинградская область, Гатчинский район, Гатчинское лесничество, Минское участковое лесничество, 1209 (части выделов 1,5,8,9,13,17,20,20/1,22,24,25); квартал 1211 (части выделов 6,7,7/1,8,8/1,11,15)	Российская Федерация, собственность; ООО «Гриф», аренда

47:23:0000000:79:3У13	2900	Российская Федерация, Ленинградская область, Гатчинский район, Гатчинское лесничество, Минское участковое лесничество, квартал 1219 (часть выдела 13)	Российская Федерация, собственность; ООО «Гриф», аренда
47:23:0000000:79:3У14	68650	Российская Федерация, Ленинградская область, Гатчинский район, Гатчинское лесничество, Минское участковое лесничество, квартал 1219 (части выделов 14,16,21,40)	Российская Федерация, собственность; ООО «Гриф», аренда
47:23:0000000:79:3У15	337502	Российская Федерация, Ленинградская область, Гатчинский район, Гатчинское лесничество, Рылеевское участковое лесничество, квартал 41 (части выделов 12,13,13/1,14,20,23,24,25,26,28,29,30,34); 43 (части выделов 1,2,4,5,6,10,11,12,13,14,19)	Российская Федерация, собственность; ООО «Гатчинская лесная группа», аренда
47:23:0000000:79:3У16	1826	Российская Федерация, Ленинградская область, Гатчинский район, Гатчинское лесничество, Минское участковое лесничество, квартал 1218 (части выделов 44,45)	Российская Федерация, собственность; ООО «Гриф», аренда
47:23:0000000:79:3У17	858	Российская Федерация, Ленинградская область, Гатчинский район, Гатчинское лесничество, Минское участковое лесничество, квартал 1218 (части выделов 46)	Российская Федерация, собственность; ООО «Гриф», аренда
47:23:0000000:79:3У18	10955	Российская Федерация, Ленинградская область, Гатчинский район, Гатчинское лесничество, Рылеевское участковое лесничество, квартал 42 (части выделов 35,37); 104 (части выделов 9,42)	Российская Федерация, собственность; ООО «Гатчинская лесная группа», аренда
47:23:0000000:49860:3У1	959	Российская Федерация, Ленинградская область, Гатчинский район, Гатчинское лесничество, Минское участковое лесничество, квартал 906 (часть выдела 18), Заречское участковое лесничество, квартал 46 (часть выдела 27)	Российская Федерация, собственность; ООО «Гриф», аренда; ООО «Гатчинская лесная группа», аренда; ПБП ФГКУ «Войсковая часть 71330»
47:23:0000000:79:3У19	155	Российская Федерация, Ленинградская область, Гатчинский район, Гатчинское лесничество, Заречское участковое лесничество, квартал 45 (часть выдела 13)	Российская Федерация, собственность; ООО «Гатчинская лесная группа», аренда
47:23:0000000:79:3У20	120	Российская Федерация, Ленинградская область, Гатчинский район, Гатчинское лесничество, Заречское участковое лесничество, квартал 45 (часть выдела 13)	Российская Федерация, собственность; ООО «Гатчинская лесная группа», аренда
47:23:0000000:79:3У21	100	Российская Федерация, Ленинградская область, Гатчинский район, Гатчинское лесничество, Заречское участковое лесничество, квартал 78 (часть выдела 27)	Российская Федерация, собственность;
47:23:0000000:79:3У22	100	Российская Федерация, Ленинградская область, Гатчинский район, Гатчинское лесничество, Заречское участковое лесничество, квартал 79 (часть выдела 33)	Российская Федерация, собственность;
47:23:0000000:79:3У23	33	Российская Федерация, Ленинградская область, Гатчинский район, Гатчинское лесничество, Заречское участковое лесничество, квартал 79 (часть выдела 33)	Российская Федерация, собственность;
47:23:0000000:79:3У24	22	Российская Федерация, Ленинградская область, Гатчинский муниципальный район, Гатчинское лесничество, Заречское участковое лесничество, квартал 81(часть выдела 12).	Российская Федерация, собственность;
47:23:0000000:79:3У25	82	Российская Федерация, Ленинградская область, Гатчинский район, Гатчинское лесничество, Рылеевское участковое лесничество, квартал 43 (часть выдела 2)	Российская Федерация, собственность; ООО «Гатчинская лесная группа», аренда

47:23:0000000:79:3У26	100	Российская Федерация, Ленинградская область, Гатчинский район, Гатчинское лесничество, Рылеевское участковое лесничество, квартал 43 (часть выдела 5)	Российская Федерация, собственность; ООО «Гатчинская лесная группа», аренда
47:23:0000000:79:3У27	100	Российская Федерация, Ленинградская область, Гатчинский район, Гатчинское лесничество, Рылеевское участковое лесничество, квартал 43 (часть выдела 13)	Российская Федерация, собственность; ООО «Гатчинская лесная группа», аренда
47:23:0000000:79:3У28	100	Российская Федерация, Ленинградская область, Гатчинский район, Гатчинское лесничество, Рылеевское участковое лесничество, квартал 43 (часть выдела 4)	Российская Федерация, собственность; ООО «Гатчинская лесная группа», аренда
47:23:0000000:79:3У29	100	Российская Федерация, Ленинградская область, Гатчинский район, Гатчинское лесничество, Рылеевское участковое лесничество, квартал 43 (часть выдела 1)	Российская Федерация, собственность; ООО «Гатчинская лесная группа», аренда
Итого, кв.м			1273155

Лесной участок 47:23:0000000:79:3У1

Местоположение лесного участка

Субъект Российской Федерации : Ленинградская область

Муниципальный район: Гатчинский район

Категория земель: Земли лесного фонда

Лесничество (лесопарк): Гатчинское

Участковое лесничество: Заречское

Квартал (лесотаксационный выдел или часть выдела): 31 (части выделов 9,11,12, 13,15,16,17,20,22), 32 (части выделов 2,3,7,8/1,16,17)

Общая площадь лесного участка, га :9,0284

Таксационное описание участка по целевому назначению и категориям защитных лесов

Наименование участкового лесничества	№ квартала	№ выдела	Площадь, га	Состав насаждения	Класс возраста	Возраст, лет	Класс бонитета	Полнота	Запас на га	Общий запас древесины на участке, куб.м.*	Доп. Сведения (ОЗУ)
Целевое назначение лесов: защитные леса, Категория защитных лесов: ценные леса, противоэрозионные леса											
Заречское	31	9ч	0,0255	6Е2Ос2Б	5	100	2	0,5	225	8	ОЗУ
Заречское	31	11ч	0,5694	5Ос3Б2Е	8	75	2	0,7	283	127	-
Заречское	31	12ч	1,3698	5Ос3Б2Е	8	75	2	0,7	283	345	ОЗУ
Заречское	31	13ч	1,5952	4Ос2Б2Олс2Е+Ивд*	2	19	2	0,8	20	0	ОЗУ
Заречское	31	15ч	0,6356	4Е2Е2Б2Ос	6	110	2	0,6	271	136	-
Заречское	31	16ч	0,3781	л/к 4Е3Б2Ос1Олс*	1	10	2	0,7	10	18	ОЗУ
Заречское	31	17ч	0,4086	3Б2Ос2Олс3Е	8	75	2	0,6	184	70	-
Заречское	31	20ч	0,4964	4Б3Олс1Ос2Е	5	50	3	0,5	85	48	-
Заречское	31	22ч	0,7770	6Е3Ос1Б	6	110	2	0,5	239	173	-
Заречское	32	2ч	1,2351	6Е2Б2Ос+Олс	6	110	2	0,6	286	200	ОЗУ
Заречское	32	3ч	0,8160	л/к 10Е, ест возобн в л.к. 4Олс2Б2Ос2Е	2	28	3	0,4	174	0	ОЗУ
Заречское	32	7ч	0,6069	6Ос2Б2Олс*	2	15	1	0,8	20	0	ОЗУ
Заречское	32	8/1ч	0,0343	6Ос2Б2Олс	2	15	2	0,8	20	0	ОЗУ
Заречское	32	16ч	0,0321	Канавы, ширина 1,5 м	-	-	-	-	-	-	-
Заречское	32	17ч	0,0484	Квартальная просека, ширина 4м	-	-	-	-	-	-	-
Итого			9,0284							1125	
Всего на участке			9,0284							1125	

*общий запас древесины определен в ходе натурного технического обследования испрашиваемого лесного участка

Количественные и качественные характеристики проектируемого лесного участка

1. Распределение земель

Общая площадь, га	в том числе									
	лесные земли					нелесные земли				
	занятые лесными насаждениями - всего	в том числе покрытые лесными культурами	лесные питомники, плантации	не занятые лесными насаждениями	итого	дороги, тропы, просеки	ручьи	болота	другие	итого
1	2	3	4	5	6	7	8	9	10	11
9,0284	8,9479	1,1941	-	-	8,9479	0,0484	-	-	0,0321	0,0805

2. Характеристика насаждений

Целевое назначение лесов	Лесничества/ Участковое лесничество	Лесной квартал	Хозяйство, преобладающая порода	Площадь (га) / запас древесины (куб.м) - всего	В том числе по группам возраста древо-стоя (га/тыс.куб. м)			
					молодняки	средне-возрастные	приспевающие	спелые и перестойные
защитные	Гатчинское/ Заречское	31	Мл, Ос	6,2556/ 0,925	1,9733/ 0,018	0,4964/ 0,048	0,0255/ 0,008	3,7604/ 0,851
защитные	Гатчинское/ Заречское	32	Хв, Е	2,6923/ 0,200	1,4572/ 0	0/0	0/0	1,2351/ 0,200
Итого				8,9479/ 1,125	3,4305/ 0,018	0,4964/ 0,048	0,0255/ 0,008	4,9955/ 1,051

3. Средние таксационные показатели насаждений лесного участка

Целевое назначение лесов	Хозяйство, преобладающая порода	Состав насаждений	Возраст	Бонитет	Полнота	Средний запас древесины (куб. м/га)		
						средне-возрастные	приспевающие	спелые и перестойные
1	2	3	4	5	6	7	8	9
Защитные	Мл, Б	ЗБЗОс4Е	63	2	0,6	97	314	210

4. Виды и объемы использования лесов на проектируемом лесном участке

Целевое назначение лесов	Хозяйство (хвойное, твердолиственное, мягколиственное)	Площадь (га)	Единица измерения	Объемы использования лесов (изъятия лесных ресурсов)
1	2	3	4	5

Вид использования лесов – строительство, реконструкция, эксплуатация линейных объектов
Цель предоставления лесного участка – строительство, реконструкция, эксплуатация линейного объекта – дороги автомобильной с усовершенствованным облегченным или переходным типом дорожного покрытия. («Строительство и реконструкция автомобильной дороги М-20 Санкт-Петербург – Псков – Пустошка-Невель до границы с Республикой Беларусь. Реконструкция автомобильной дороги Р-23 Санкт-Петербург – Псков – Пустошка-Невель – граница с Республикой Белоруссия на участке км 54+000 – км 80+000, Ленинградская область.»)

защитные	хвойное	3,8673	Куб.м.	535
	мягколиственное	5,0806	Куб.м.	590
	нелесные	0,0805	Куб.м.	0

эксплуатационные	хвойное	-	Куб.м.	-
	мягколиственное	-	Куб.м.	-
	нелесные	-	Куб.м.	-
Итого	-	9,0284	-	1125

Виды разрешенного использования лесов на проектируемом лесном участке

Лесохозяйственным регламентом Гатчинского лесничества в кварталах №31 (часть), 32 (часть) Заречского участкового лесничества и, соответственно, в проектируемом лесном участке установлены следующие вид разрешенного использования лесов: виды использования лесов, в соответствии со ст.25 Лесного кодекса РФ и допустимые в защитных лесах; категории защитных лесов: ценные леса (противоэрозионные леса).

Проектируемый вид использования лесов: Строительство, реконструкция, эксплуатация линейных объектов: строительство и реконструкция автомобильной дороги М-20 Санкт-Петербург – Псков – Пустошка-Невель до границы с Республикой Беларусь. Реконструкция автомобильной дороги Р-23 Санкт-Петербург – Псков – Пустошка-Невель – граница с Республикой Белоруссия на участке км 54+000 – км 80+000, Ленинградская область.

Сведения об обременениях проектируемого лесного участка

По данным государственного лесного реестра кварталах №31,32 Заречского участкового лесничества Гатчинского лесничества предоставлен в аренду ООО «Гатчинская лесная группа», на основании договора аренды №2-2008-12-94-3 от 11.12.2008 г., номер государственной регистрации договора аренды 47-78-01/026/2008 - 201 от 22.04.2009 г. Вид использования лесов: заготовка древесины.

Особо защитные участки лесов

№ п/п	Лесничество/участковое лесничество	Номер квартала	Номер выдела	Назначение	Площадь, га
1	Гатчинское/Заречское	31	9ч	Участки лесов вокруг сельских населенных пунктов и садовых товариществ	0,0255
2	Гатчинское/Заречское	31	12ч		1,3698
3	Гатчинское/Заречское	31	13ч		1,5952
4	Гатчинское/Заречское	32	2ч		1,2351
5	Гатчинское/Заречское	32	3ч		0,8160
6	Гатчинское/Заречское	32	7ч		0,6069
7	Гатчинское/Заречское	32	8/1ч		0,0343
8	Гатчинское/Заречское	31	16ч	Объекты лесного семеноводства (испытательные культуры)	0,3781
Итого					6,0609

Лесной участок 47:23:0000000:79:3У2

Местоположение лесного участка

Субъект Российской Федерации: Ленинградская область

Муниципальный район: Гатчинский район

Категория земель: Земли лесного фонда

Лесничество (лесопарк): Гатчинское

Участковое лесничество: Минское

Квартал (лесотаксационный выдел или часть выдела): 906 (часть выдела 3)

Общая площадь лесного участка, га: 0,0004

Таксационное описание участка по целевому назначению и категориям защитных лесов

Наименование участкового лесничества	№ квартала	№ выдела	Площадь, га	Состав насаждения	Класс возраста	Возраст, лет	Класс бонитета	Полнота	Запас на га	Общий запас древесины на участке, куб.м.*	Доп. Сведения (ОЗУ)
Целевое назначение лесов: защитные леса, Категория защитных лесов: ценные леса, противозерозионные леса											
Минское	906	3	0,0004	4Олс2Ос1Б3Е	3	25	3	0,6	70	0	-
Итого			0,0004							0	
Всего на участке			0,0004							0	

*общий запас древесины определен в ходе натурального технического обследования испрашиваемого лесного участка

Количественные и качественные характеристики проектируемого лесного участка

1. Распределение земель

Общая площадь, га	в том числе									
	лесные земли					нелесные земли				
	занятые лесными насаждениями - всего	в том числе покрытые лесными культурами	лесные питомники, плантации	не занятые лесными насаждениями	итого	дороги, тропы, просеки	ручьи	болота	другие	итого
1	2	3	4	5	6	7	8	9	10	11
0,0004	0,0004	-	-	-	0,0004	-	-	-	-	-

2. Характеристика насаждений

Целевое назначение лесов	Лесничества/ Участковое лесничество	Лесной квартал	Хозяйство, преобладающая порода	Площадь (га) / запас древесины (куб.м) - всего	В том числе по группам возраста древо-стоя (га/тыс.куб. м)			
					молодняки	средне-возрастные	приспевающие	спелые и перестойные
защитные	Гатчинское/ Минское	906	Мл, Олс	0,0004/0	0	0,0004/0	0	0
Итого					0	0,0004/0	0	0

3. Средние таксационные показатели насаждений лесного участка

Целевое назначение лесов	Хозяйство, преобладающая порода	Состав насаждений	Возраст	Бонитет	Полнота	Средний запас древесины (куб. м/га)		
						средне-возрастные	приспевающие	спелые и перестойные
1	2	3	4	5	6	7	8	9
Защитные	Мл, Б	4Олс2Ос1Б3Е	25	3	0,6	0	-	-

4. Виды и объемы использования лесов на проектируемом лесном участке

Целевое назначение лесов	Хозяйство (хвойное, твердолиственное, мягколиственное)	Площадь (га)	Единица измерения	Объемы использования лесов (изъятия лесных ресурсов)
1	2	3	4	5
<p>Вид использования лесов – строительство, реконструкция, эксплуатация линейных объектов Цель предоставления лесного участка – строительство, реконструкция, эксплуатация линейного объекта – дороги автомобильной с усовершенствованным облегченным или переходным типом дорожного покрытия. («Строительство и реконструкция автомобильной дороги М-20 Санкт-Петербург – Псков – Пустошка-Невель до границы с Республикой Беларусь. Реконструкция автомобильной дороги Р-23 Санкт-Петербург – Псков – Пустошка-Невель – граница с Республикой Белоруссия на участке км 54+000 – км 80+000, Ленинградская область»)</p>				
защитные	хвойное	0,0001	Куб.м.	0
	мягколиственное	0,0003	Куб.м.	0
	нелесные	0	Куб.м.	0
эксплуатационные	хвойное	-	Куб.м.	-
	мягколиственное	-	Куб.м.	-
	нелесные	-	Куб.м.	-
Итого	-	0,0004	-	0

Виды разрешенного использования лесов на проектируемом лесном участке.

Лесохозяйственным регламентом Гатчинского лесничества в квартале №906 (часть Минского участкового лесничества и, соответственно, в проектируемом лесном участке установлены следующие вид разрешенного использования лесов: виды использования лесов, в соответствии со ст.25 Лесного кодекса РФ и допустимые в защитных лесах; категории защитных лесов: ценные леса (противоэрозионные леса).

Проектируемый вид использования лесов: Строительство, реконструкция, эксплуатация линейных объектов: строительство и реконструкция автомобильной дороги М-20 Санкт-Петербург – Псков – Пустошка-Невель до границы с Республикой Беларусь. Реконструкция автомобильной дороги Р-23 Санкт-Петербург – Псков – Пустошка-Невель – граница с Республикой Белоруссия на участке км 54+000 – км 80+000, Ленинградская область.

Сведения об обременениях проектируемого лесного участка

По данным государственного лесного реестра квартал №906 Минского участкового лесничества Гатчинского лесничества предоставлен в аренду ООО «Гриф», на основании договора аренды №1/3-2010-01 от 03.02.2010 г., номер государственной регистрации договора аренды 47-78-01/007/2010 - 365 от 07.05.2010 г. Вид использования лесов: заготовка древесины.

Особо защитные участки лесов

№№ п/п	Лесничество/участковое лесничество	Номер квартала	Номер выдела	Назначение	Площадь, га
-	-	-	-	-	-
Итого					-

Лесной участок 47:23:0000000:79:3У3

Местоположение лесного участка

Субъект Российской Федерации: Ленинградская область

Муниципальный район: Гатчинский район

Категория земель: Земли лесного фонда

Лесничество (лесопарк): Гатчинское

Участковое лесничество: Минское

Квартал (лесотаксационный выдел или часть выдела): 906 (часть выдела 3)

Общая площадь лесного участка, га: 0,6710

Таксационное описание участка по целевому назначению и категориям защитных лесов

Наименование участкового лесничества	№ квартала	№ выдела	Площадь, га	Состав насаждения	Класс возраста	Возраст, лет	Класс бонитета	Полнота	Запас на га	Общий запас древесины на участке, куб.м.*	Доп. Сведения (ОЗУ)
Целевое назначение лесов: защитные леса, Категория защитных лесов: ценные леса, противоэрозионные леса											
Минское	906	3ч	0,6710	4Олс2Ос1БЗЕ	3	25	3	0,6	70	188	-
Итого			0,6710							188	
Всего на участке			0,6710							188	

*общий запас древесины определен в ходе натурного технического обследования испрашиваемого лесного участка

Количественные и качественные характеристики проектируемого лесного участка

1. Распределение земель

Общая площадь, га	в том числе									
	лесные земли					нелесные земли				
	занятые лесными насаждениями - всего	в том числе покрытые лесными культурами	лесные питомники, плантации	не занятые лесными насаждениями	итого	дороги, тропы, просеки	ручьи	болота	другие	итого
1	2	3	4	5	6	7	8	9	10	11
0,6710	0,6710	-	-	-	0,6710	-	-	-	-	-

2. Характеристика насаждений

Целевое назначение лесов	Лесничества/ Участковое лесничество	Лесной квартал	Хозяйство, преобладающая порода	Площадь (га) / запас древесины (куб.м) - всего	В том числе по группам возраста древостоя (га/тыс.куб. м)			
					молодняки	средневозрастные	приспевающие	спелые и перестойные
защитные	Гатчинское/ Минское	906	Мл, Ос	0,6710/ 0,188	-	0,6710/ 0,188	-	-
Итого				0,6710/ 0,188	-	0,6710/ 0,188	-	-

3. Средние таксационные показатели насаждений лесного участка

Целевое назначение лесов	Хозяйство, преобладающая порода	Состав насаждений	Возраст	Бонитет	Полнота	Средний запас древесины (куб. м/га)		
						средне-возрастные	приспевающие	спелые и перестойные
1	2	3	4	5	6	7	8	9
Защитные	Мл, Олс	4Олс2Ос1БЗЕ	25	3	0,6	280	-	-

4. Виды и объемы использования лесов на проектируемом лесном участке

Целевое назначение лесов	Хозяйство (хвойное, твердолиственное, мягколиственное)	Площадь (га)	Единица измерения	Объемы использования лесов (изъятия лесных ресурсов)
1	2	3	4	5
<p>Вид использования лесов – строительство, реконструкция, эксплуатация линейных объектов Цель предоставления лесного участка – строительство, реконструкция, эксплуатация линейного объекта – дороги автомобильной с усовершенствованным облегченным или переходным типом дорожного покрытия. («Строительство и реконструкция автомобильной дороги М-20 Санкт-Петербург – Псков – Пустошка-Невель до границы с Республикой Беларусь. Реконструкция автомобильной дороги Р-23 Санкт-Петербург – Псков – Пустошка-Невель – граница с Республикой Белоруссия на участке км 54+000 – км 80+000, Ленинградская область»)</p>				
защитные	хвойное	0	Куб.м.	0
	мягколиственное	0,6710	Куб.м.	188
	нелесные	0	Куб.м.	0
эксплуатационные	хвойное	-	Куб.м.	-
	мягколиственное	-	Куб.м.	-
	нелесные	-	Куб.м.	-
Итого	-	0,6710	-	188

Виды разрешенного использования лесов на проектируемом лесном участке

Лесохозяйственным регламентом Гатчинского лесничества в квартале №906 (часть Минского участкового лесничества и, соответственно, в проектируемом лесном участке установлены следующие вид разрешенного использования лесов: виды использования лесов, в соответствии со ст.25 Лесного кодекса РФ и допустимые в защитных лесах: категории защитных лесов: ценные леса (противоэрозионные леса).

Проектируемый вид использования лесов: Строительство, реконструкция, эксплуатация линейных объектов: строительство и реконструкция автомобильной дороги М-20 Санкт-Петербург – Псков – Пустошка-Невель до границы с Республикой Беларусь. Реконструкция автомобильной дороги Р-23 Санкт-Петербург – Псков – Пустошка-Невель – граница с Республикой Белоруссия на участке км 54+000 – км 80+000, Ленинградская область.

Сведения об обременениях проектируемого лесного участка

По данным государственного лесного реестра квартал №906 Минского участкового лесничества Гатчинского лесничества предоставлен в аренду ООО «Гриф», на основании договора аренды №1/3-2010-01 от 03.02.2010 г., номер государственной регистрации договора аренды 47-78-01/007/2010 - 365 от 07.05.2010 г. Вид использования лесов: заготовка древесины.

Особо защитные участки лесов

№№ п/п	Лесничество/участковое лесничество	Номер квартала	Номер выдела	Назначение	Площадь, га
-	-	-	-	-	-

Лесной участок 47:23:0000000:79:3У4**Местоположение лесного участка**

Субъект Российской Федерации: Ленинградская область

Муниципальный район: Гатчинский район

Категория земель: Земли лесного фонда

Лесничество (лесопарк): Гатчинское

Участковое лесничество: Минское

Квартал (лесотаксационный выдел или часть выдела): 906 (часть выдела 3)

Общая площадь лесного участка, га: 0,0005

Таксационное описание участка по целевому назначению и категориям защитных лесов

Наименование участкового лесничества	№ квартала	№ выдела	Площадь, га	Состав насаждения	Класс возраста	Возраст, лет	Класс бонитета	Полнота	Запас на га	Общий запас древесины на участке, куб.м.	Доп. Сведения (ОЗУ)
Целевое назначение лесов: защитные леса, Категория защитных лесов: ценные леса, противоэрозионные леса											
Минское	906	3	0,0005	4Олс2Ос1Б3Е	3	25	3	0,6	70	0	-
Итого			0,0005							0	
Всего на участке			0,0005							0	

*общий запас древесины определен в ходе натурального технического обследования испрашиваемого лесного участка

Количественные и качественные характеристики проектируемого лесного участка**1. Распределение земель**

Общая площадь, га	в том числе									
	лесные земли					целинные земли				
	занятые лесными насаждениями - всего	в том числе покрытые лесными культурами	лесные питомники, плантации	не занятые лесными насаждениями	итого	дороги, тропы, просеки	ручьи	болота	другие	итого
1	2	3	4	5	6	7	8	9	10	11
0,0005	0,0005	-	-	-	0,0005	-	-	-	-	-

2. Характеристика насаждений

Целевое назначение лесов	Лесничества/Участковое лесничество	Лесной квартал	Хозяйство, преобладающая порода	Площадь (га) / запас древесины (куб.м) - всего	В том числе по группам возраста древостоя (га/тыс.куб. м)			
					молодняки	средневозрастные	приспевающие	спелые и перестойные
защитные	Гатчинское/Минское	906	Мл, Олс	0,0005/0	-	0,0005/0	-	-
Итого				0,0005/0	-	0,0005/0	-	-

3. Средние таксационные показатели насаждений лесного участка

Целевое назначение лесов	Хозяйство, преобладающая порода	Состав насаждений	Возраст	Бонитет	Полнота	Средний запас древесины (куб. м/га)		
						средне-возрастные	приспевающие	спелые и перестойные
1	2	3	4	5	6	7	8	9
Защитные	Мл, Олс	4Олс2Ос1Б3Е	25	3	0,6	0	-	-

4. Виды и объемы использования лесов на проектируемом лесном участке

Целевое назначение лесов	Хозяйство (хвойное, твердолиственное, мягколиственное)	Площадь (га)	Единица измерения	Объемы использования лесов (изъятия лесных ресурсов)
1	2	3	4	5
Вид использования лесов – строительство, реконструкция, эксплуатация линейных объектов Цель предоставления лесного участка – строительство, реконструкция, эксплуатация линейного объекта – дороги автомобильной с усовершенствованным облегченным или переходным типом дорожного покрытия. («Строительство и реконструкция автомобильной дороги М-20 Санкт-Петербург – Псков – Пустошка-Невель до границы с Республикой Беларусь. Реконструкция автомобильной дороги Р-23 Санкт-Петербург – Псков – Пустошка-Невель – граница с Республикой Белоруссия на участке км 54+000 – км 80+000, Ленинградская область.»)				
защитные	хвойное	0,0001	Куб.м.	0
	мягколиственное	0,0004	Куб.м.	0
	нелесные	-	Куб.м.	-
эксплуатационные	хвойное	-	Куб.м.	-
	мягколиственное	-	Куб.м.	-
	нелесные	-	Куб.м.	-
Итого	-	0,0005	-	0

Виды разрешенного использования лесов на проектируемом лесном участке

Лесохозяйственным регламентом Гатчинского лесничества в квартале №906 (часть) Минского участкового лесничества и, соответственно, в проектируемом лесном участке установлены следующие вид разрешенного использования лесов: виды использования лесов, в соответствии со ст.25 Лесного кодекса РФ и допустимые в защитных лесах; категории защитных лесов: ценные леса (противозерозионные леса).

Проектируемый вид использования лесов: Строительство, реконструкция, эксплуатация линейных объектов: строительство и реконструкция автомобильной дороги М-20 Санкт-Петербург – Псков – Пустошка-Невель до границы с Республикой Беларусь. Реконструкция автомобильной дороги Р-23 Санкт-Петербург – Псков – Пустошка-Невель – граница с Республикой Белоруссия на участке км 54+000 – км 80+000, Ленинградская область.

Сведения об обременениях проектируемого лесного участка

По данным государственного лесного реестра квартал №906 Минского участкового лесничества Гатчинского лесничества предоставлен в аренду ООО «Гриф», на основании договора аренды №1/3-2010-01 от 03.02.2010 г., номер государственной регистрации договора аренды 47-78-01/007/2010 - 365 от 07.05.2010 г. Вид использования лесов: заготовка древесины.

Особо защитные участки лесов

№№ п/п	Лесничество/участковое лесничество	Номер квартала	Номер выдела	Назначение	Площадь, га
-	-		-	-	-
Итого					

Лесной участок 47:23:0000000:79:3У5

Местоположение лесного участка

Субъект Российской Федерации: Ленинградская область

Муниципальный район: Гатчинский район

Категория земель: Земли лесного фонда

Лесничество (лесопарк): Гатчинское

Участковое лесничество: Заречское

Квартал (лесотаксационный выдел или часть выдела): 46 (части выделов 1,26)

Общая площадь лесного участка, га: 0,0099

Таксационное описание участка по целевому назначению и категориям защитных лесов

Наименование участкового лесничества	№ квартала	№ выдела	Площадь, га	Состав насаждения	Класс возраста	Возраст, лет	Класс бонитета	Полнота	Запас на га	Общий запас древесины на участке, куб.м.*	Доп. Сведения (ОЗУ)
Целевое назначение лесов: защитные леса, Категория защитных лесов: ценные леса, противоэрозионные леса											
Заречское	46	1ч	0,0066	3Ос3Б2Олс2Е	2	15	2	0,8	7	0	-
Заречское	46	26ч	0,0033	Просека, ширина3м	-	-	-	-	-	-	-
Итого			0,0099							0	
Всего на участке			0,0099							0	

*общий запас древесины определен в ходе натурального технического обследования испрашиваемого лесного участка

Количественные и качественные характеристики проектируемого лесного участка

1. Распределение земель

Общая площадь, га	в том числе									
	лесные земли					нелесные земли				
	занятые лесными насаждениями - всего	в том числе покрытые лесными культурами	лесные питомники, плантации	не занятые лесными насаждениями	итого	дороги, тропы, просеки	ручьи	болота	другие	итого
1	2	3	4	5	6	7	8	9	10	11
0,0099	0,0066	-	-	-	0,0066	0,0033	-	-	-	0,0033

2. Характеристика насаждений

Целевое назначение лесов	Лесничества/Участковое лесничество	Лесной квартал	Хозяйство, преобладающая порода	Площадь (га) / запас древесины (куб.м) - всего	В том числе по группам возраста древо-стоя (га/тыс.куб. м)			
					молодняки	средне-возрастные	приспевающие	спелые и перестойные

защитные	Гатчинское/ Заречское	46	Мл, Ос	0,0066/0	0,0066/0	-	-	-
Итого				0,0066/	0,0066/0	-	-	-

3. Средние таксационные показатели насаждений лесного участка

Целевое назначение лесов	Хозяйство, преобладающая порода	Состав насаждений	Возраст	Бонитет	Полнота	Средний запас древесины (куб. м/га)		
						средне-возрастные	приспевающие	спелые и перестойные
1	2	3	4	5	6	7	8	9
Защитные	Мл, Олс	3Ос3Б2Олс2Е	15	2	0,8	-	-	-

4. Виды и объемы использования лесов на проектируемом лесном участке

Целевое назначение лесов	Хозяйство (хвойное, твердолиственное, мягколиственное)	Площадь (га)	Единица измерения	Объемы использования лесов (изъятия лесных ресурсов)
1	2	3	4	5
Вид использования лесов – строительство, реконструкция, эксплуатация линейных объектов Цель предоставления лесного участка – строительство, реконструкция, эксплуатация линейного объекта – дороги автомобильной с усовершенствованным облегченным или переходным типом дорожного покрытия. («Строительство и реконструкция автомобильной дороги М-20 Санкт-Петербург – Псков – Пустошка-Невель до границы с Республикой Беларусь. Реконструкция автомобильной дороги Р-23 Санкт-Петербург – Псков – Пустошка-Невель – граница с Республикой Белоруссия на участке км 54+000 – км 80+000, Ленинградская область.»)				
защитные	хвойное	0	Куб.м.	0
	мягколиственное	0,0066	Куб.м.	0
	нелесные	0,0033	Куб.м.	0
эксплуатационные	хвойное	-	Куб.м.	-
	мягколиственное	-	Куб.м.	-
	нелесные	-	Куб.м.	-
Итого	-	0,0099	-	0

Виды разрешенного использования лесов на проектируемом лесном участке

Лесохозяйственным регламентом Гатчинского лесничества в квартале №46 (часть), Заречского участкового лесничества и, соответственно, в проектируемом лесном участке установлены следующие вид разрешенного использования лесов: виды использования лесов, в соответствии со ст.25 Лесного кодекса РФ и допустимые в защитных лесах; категории защитных лесов: ценные леса (противоэрозийные леса).

Проектируемый вид использования лесов: Строительство, реконструкция, эксплуатация линейных объектов: строительство и реконструкция автомобильной дороги М-20 Санкт-Петербург – Псков – Пустошка-Невель до границы с Республикой Беларусь. Реконструкция автомобильной дороги Р-23 Санкт-Петербург – Псков – Пустошка-Невель – граница с Республикой Белоруссия на участке км 54+000 – км 80+000, Ленинградская область.

Сведения об обременениях проектируемого лесного участка

По данным государственного лесного реестра квартал №46 Заречского участкового лесничества Гатчинского лесничества предоставлен в аренду ООО «Гатчинская лесная группа», на основании договора аренды №2-2008-12-94-3 от 11.12.2008 г., номер государственной реги-

	всего		ции							
1	2	3	4	5	6	7	8	9	10	11
8,4423	7,1602	4,0331	-	-	7,1602	0,0440	-	-	1,2381	1,2821

2. Характеристика насаждений

Целевое назначение лесов	Лесничества/ Участковое лесничество	Лесной квартал	Хозяйство, преобладающая порода	Площадь (га) / запас древесины (куб.м) - всего	В том числе по группам возраста древо-стоя (га/тыс.куб. м)			
					молодняки	средне-возрастные	приспевающие	спелые и перестойные
защитные	Гатчинское/ Заречское	44	Мл, Олс	0,1835/ 0,011	0,1835/ 0,011	-	-	-
защитные	Гатчинское/ Заречское	45	Хв, Е	6,9767/ 0,203	6,1931/ 0,078	-	-	0,7836/ 0,125
Итого				7,1602/ 0,214	6,3766/ 0,089	-	-	0,7836/ 0,125

3. Средние таксационные показатели насаждений лесного участка

Целевое назначение лесов	Хозяйство, преобладающая порода	Состав насаждений	Возраст	Бонитет	Полнота	Средний запас древесины (куб. м/га)		
						средне-возрастные	приспевающие	спелые и перестойные
1	2	3	4	5	6	7	8	9
Защитные	Мл, Б	3Б2Олс1Ос4Е	27	2	0,7	-	-	159

4. Виды и объемы использования лесов на проектируемом лесном участке

Целевое назначение лесов	Хозяйство (хвойное, твердолиственное, мягколиственное)	Площадь (га)	Единица измерения	Объемы использования лесов (изъятия лесных ресурсов)
1	2	3	4	5
Вид использования лесов – строительство, реконструкция, эксплуатация линейных объектов Цель предоставления лесного участка – строительство, реконструкция, эксплуатация линейного объекта – дороги автомобильной с усовершенствованным облегченным или переходным типом дорожного покрытия. («Строительство и реконструкция автомобильной дороги М-20 Санкт-Петербург – Псков – Пустошка-Невель до границы с Республикой Беларусь. Реконструкция автомобильной дороги Р-23 Санкт-Петербург – Псков – Пустошка-Невель – граница с Республикой Белоруссия на участке км 54+000 – км 80+000, Ленинградская область.»)				
защитные	хвойное	4,8167	Куб.м.	125
	мягколиственное	2,3339	Куб.м.	89
	нелесные	1,2821	Куб.м.	0
эксплуатационные	хвойное	-	Куб.м.	-
	мягколиственное	-	Куб.м.	-
	нелесные	-	Куб.м.	-

Итого	-	8,4423	-	214
-------	---	--------	---	-----

Виды разрешенного использования лесов на проектируемом лесном участке

Лесохозяйственным регламентом Гатчинского лесничества в кварталах №44 (часть), 45 (часть) Заречского участкового лесничества и, соответственно, в проектируемом лесном участке установлены следующие вид разрешенного использования лесов: виды использования лесов, в соответствии со ст.25 Лесного кодекса РФ и допустимые в защитных лесах: категории защитных лесов: ценные леса (противоэрозионные леса).

Проектируемый вид использования лесов: Строительство, реконструкция, эксплуатация линейных объектов: строительство и реконструкция автомобильной дороги М-20 Санкт-Петербург – Псков –Пустошка-Невель до границы с Республикой Беларусь. Реконструкция автомобильной дороги Р-23 Санкт-Петербург – Псков –Пустошка-Невель – граница с Республикой Белоруссия на участке км 54+000 – км 80+000, Ленинградская область.

Сведения об обременениях проектируемого лесного участка

По данным государственного лесного реестра кварталов №31,32 Заречского участкового лесничества Гатчинского лесничества предоставлен в аренду ООО «Гатчинская лесная группа», на основании договора аренды №2-2008-12-94-3 от 11.12.2008 г., номер государственной регистрации договора аренды 47-78-01/026/2008 - 201 от 22.04.2009 г. Вид использования лесов: заготовка древесины.

Особо защитные участки лесов

№ п/п	Лесничество/участковое лесничество	Номер квартала	Номер выдела	Назначение	Площадь, га
1	Гатчинское/Заречское	44	17ч	Участки лесов вокруг сельских населенных пунктов и садовых товариществ	0,1835
2	Гатчинское/Заречское	45	14ч		1,1390
3	Гатчинское/Заречское	45	15ч		0,1543
4	Гатчинское/Заречское	45	17ч		0,7901
Итого					2,2669

Лесной участок 47:23:0000000:79:3У7

Местоположение лесного участка

Субъект Российской Федерации: Ленинградская область

Муниципальный район: Гатчинский район

Категория земель: Земли лесного фонда

Лесничество (лесопарк): Гатчинское

Участковое лесничество: Заречское

Квартал (лесотаксационный выдел или часть выдела): 76 (части выделов 6,8,11,13, 14,15,16,17,18,20,27)

Общая площадь лесного участка, га: 11,8403

Таксационное описание участка по целевому назначению и категориям защитных лесов

Наименование участкового лес- ничества	№ квартала	№ выдела	Площадь, га	Состав насажде- ния	Класс возраста	Возраст, лет	Класс бонитета	Полнота	Запас на га	Общий запас дре- весины на участке, куб.м.*	Доп. Сведения (ОЗУ)
Целевое назначение лесов: защитные леса, Категория защитных лесов: леса, выполняющие функции защиты природных иных объектов (леса, расположенные в защитных полосах лесов)											
Заречское	76	6ч	0,0948	6Е3С1Б	4	80	2	0,8	348	37	-
Заречское	76	11ч	1,3516	5Е3Б2Олс	5	85	3	0,5	165	275	-
Заречское	76	15ч	2,2197	5Б2Ос2Е1С	8	75	3	0,8	213	377	ОЗУ
Заречское	76	17ч	1,4280	4Е2С3Б1Ос+Олс	5	100	2	0,6	271	232	ОЗУ
Заречское	76	18ч	1,4299	4Е2С4Б	5	85	2	0,7	305	317	-
Заречское	76	20ч	1,7945	8Е1Б1Ос+Олс	5	90	2	0,6	271	415	-
Заречское	76	27ч	0,1908	Ручьи, ширина 3м	-	-	-	-	-	-	-
Итого			8,5093							1653	
Целевое назначение лесов: защитные леса, Категория защитных лесов: ценные леса, противоэрозионные леса											
Заречское	76	8ч	1,5899	5С4Е1Б+Ос	4	80	2	0,8	317	368	ОЗУ
Заречское	76	13ч	0,6373	4Б2Ос4Е+Олс+С	8	75	2	0,7	230	141	ОЗУ
Заречское	76	14ч	0,8433	5С4Е1Б+Ос	4	80	2	0,8	317	222	ОЗУ
Заречское	76	16ч	0,2605	4Б3Ос2Е1С	6	60	2	0,8	246	70	ОЗУ
Итого			3,3310							801	
Всего на участке			11,8403							2454	

*общий запас древесины определен в ходе натурального технического обследования испрашиваемого лесного участка

Количественные и качественные характеристики проектируемого лесного участка

1. Распределение земель

Общая пло- щадь, га	в том числе									
	лесные земли					нелесные земли				
	занятые лесными насажде- ниями - всего	в том числе покрытые лесными культурами	лесные питом- ники, планта- ции	не занятые лесными насажде- ниями	итого	дороги, тропы, просеки	ручьи	болота	другие	итого
1	2	3	4	5	6	7	8	9	10	11
11,8403	11,6495	-	-	-	11,6495	-	-	-	0,1908	0,1908

2. Характеристика насаждений

Целевое назначе- ние лесов	Лесничества/ Участковое лесничество	Лесной квартал	Хозяйство, пре- обладающая по- рода	Площадь (га) / запас древесины (куб.м) - всего	В том числе по группам возраста древостоя (га/тыс.куб. м)			
					молод- няки	средне- возрас- тные	приспе- вающие	спелые и пере- стойные
Защитные леса	Гатчинское/ Заречское	76	Хв, ель	11,6495/ 2,454	-	2,7885/ 0,697	6,0040/ 1,239	2,8570/ 0,518
Итого				11,6495/ 2,454	-	2,7885/ 0,697	6,0040/ 1,239	2,8570/ 0,518

3. Средние таксационные показатели насаждений лесного участка

Целевое назначе- ние лесов	Хозяйство, преоблада- ющая по- рода	Состав насаждений	Возраст	Бонитет	Полнота	Средний запас древесины (куб. м/га)		
						средне- возрастные	приспе- вающие	спелые и пере- стойные

1	2	3	4	5	6	7	8	9
защитные	Хвойное, Ель	4Е2С3Б1Ос+ Олс	83	2	0,7	250	206	181

4. Виды и объемы использования лесов на проектируемом лесном участке

Целевое назначение лесов	Хозяйство (хвойное, твердолиственное, мягколиственное)	Площадь (га)	Единица измерения	Объемы использования лесов (изъятия лесных ресурсов)
1	2	3	4	5
Вид использования лесов – строительство, реконструкция, эксплуатация линейных объектов Цель предоставления лесного участка – строительство, реконструкция, эксплуатация линейного объекта – дороги автомобильной с усовершенствованным облегченным или переходным типом дорожного покрытия. («Строительство и реконструкция автомобильной дороги М-20 Санкт-Петербург – Псков – Пустошка-Невель до границы с Республикой Беларусь. Реконструкция автомобильной дороги Р-23 Санкт-Петербург – Псков – Пустошка-Невель – граница с Республикой Белоруссия на участке км 54+000 – км 80+000, Ленинградская область.»)				
защитные	хвойное	8,5320	Куб.м.	1866
	мягколиственное	3,1175	Куб.м.	588
	нелесные	0,1908	Куб.м.	0
эксплуатационные	хвойное	-	Куб.м.	-
	мягколиственное	-	Куб.м.	-
	нелесные	-	Куб.м.	-
Итого	-	-	-	-

Виды разрешенного использования лесов на проектируемом лесном участке

Лесохозяйственным регламентом Гатчинского лесничества в квартале №76 (часть) Заречского участкового лесничества и, соответственно, в проектируемом лесном участке установлены следующие вид разрешенного использования лесов: виды использования лесов, в соответствии со ст.25 Лесного кодекса РФ и допустимые в защитных лесах; категории защитных лесов: леса, выполняющие функции защиты природных и иных объектов (леса, расположенные в защитных полосах лесов), ценные леса (противоэрозионные леса).

Проектируемый вид использования лесов: Строительство, реконструкция, эксплуатация линейных объектов: строительство и реконструкция автомобильной дороги М-20 Санкт-Петербург – Псков – Пустошка-Невель до границы с Республикой Беларусь. Реконструкция автомобильной дороги Р-23 Санкт-Петербург – Псков – Пустошка-Невель – граница с Республикой Белоруссия на участке км 54+000 – км 80+000, Ленинградская область.

Сведения об обременениях проектируемого лесного участка

По данным государственного лесного реестра квартал №76 Заречского участкового лесничества Гатчинского лесничества предоставлен в аренду ООО «Гатчинская лесная группа», на основании договора аренды №2-2008-12-94-3 от 11.12.2008 г., номер государственной регистрации договора аренды 47-78-01/026/2008 - 201 от 22.04.2009 г. Вид использования лесов: заготовка древесины.

Особо защитные участки лесов

№ п/п	Лесничество/участковое лесничество	Номер квартала	Номер выдела	Назначение	Площадь, га
1	Гатчинское/Заречское	76	8ч	Участки лесов вокруг сельских населенных пунктов и садовых товариществ	1,5899
2		76	13ч		0,6373
3		76	14ч		0,8433
4		76	15ч		2,2197
5		76	16ч		0,2605
6		76	17ч		1,4280
Итого					6,9787

Лесной участок 47:23:0000000:79:3У8

Местоположение лесного участка

Субъект Российской Федерации: Ленинградская область

Муниципальный район: Гатчинский район

Категория земель: Земли лесного фонда

Лесничество (лесопарк): Гатчинское

Участковое лесничество: Заречское

Квартал (лесотаксационный выдел или часть выдела): 77 (части выделов 11,17,23), 78 (части выделов 1,3,8,9,10,11,12, 13,14,15,22,27,28), 79 (части выделов 1,7,35)

Общая площадь лесного участка, га:23,9546

Таксационное описание участка по целевому назначению и категориям защитных лесов

Наименование участкового лесничества	№ квартала	№ выдела	Площадь, га	Состав насаждения	Класс возраста	Возраст, лет	Класс бонитета	Полнота	Запас на га	Общий запас древесины на участке, куб.м.	Доп. Сведения (ОЗУ)
Целевое назначение лесов: защитные леса, Категория защитных лесов: леса, выполняющие функции защиты природных иных объектов (леса, расположенные в защитных полосах лесов)											
Заречское	77	11ч	0,0522	5С3Е2Б	4	65	1	0,7	251	15	-
Заречское	77	17ч	0,0806	6Б1Ос2Е1С+Олс	6	60	2	0,7	200	16	-
Заречское	77	23ч	0,0840	6Е2С2Б+Ос	4	70	1	0,8	327	26	-
Заречское	78	1ч	0,8988	5Б1Ос2Е2С	6	60	2	0,8	262	249	-
Заречское	78	3ч	3,2170	5Б1Ос2С2Е	6	55	2	0,8	246	742	-
Заречское	78	8ч	3,0292	6Е3С1Б	5	90	2	0,6	271	585	-
Заречское	78	10ч	3,2613	6Б2Ос2Е+С+Олч	5	50	2	0,8	213	558	-
Заречское	78	11ч	0,7158	5Б1Ос4Е+Олч	7	70	2	0,7	215	154	-
Заречское	78	12ч	2,4335	6Е3Б1Ос+С	5	90	2	0,6	271	529	-
Заречское	79	1ч	0,2076	6С3Е1Б+Ос	4	65	1	0,8	317	74	-
Заречское	79	7ч	0,1637	4Б2Ос2Е2С	6	60	2	0,8	262	93	-
Итого			14,1437							3041	
Целевое назначение лесов: защитные леса, Категория защитных лесов: ценные леса, противоэрозионные леса											
Заречское	78	9ч	2,5409	5Е3С2Б+Ос	6	110	3	0,6	261	281	-
Заречское	78	13ч	0,4798	6Е3Б1Ос+С	5	90	2	0,6	271	63	-
Заречское	78	14ч	2,1106	6Б4Е+С	9	85	3	0,7	215	146	-
Заречское	78	15ч	2,5339	4Ос2Б4Е	7	70	2	0,7	283	422	-
Заречское	78	22ч	1,4192	4Е2Е3Б1Ос	6	100	2	0,6	271	312	-
Заречское	78	27ч	0,4168	Трасса ЛЭП, чист, ширина 25 м	-	-	-	-	-	-	-
Заречское	78	28ч	0,2817	Канавы, ширина 3м	-	-	-	-	-	-	-
Заречское	79	35ч	0,0280	Квартальная просека, ширина 4м	-	-	-	-	-	-	-
Итого			9,8109							1224	
Всего на участке			23,9546							4265	

*общий запас древесины определен в ходе натурного технического обследования испрашиваемого участка

Количественные и качественные характеристики проектируемого лесного участка

1. Распределение земель

Общая площадь, га	в том числе									
	лесные земли					нелесные земли				
	занятые лесными насаждениями - всего	в том числе покрытые лесными культурами	лесные питомники, плантации	не занятые лесными насаждениями	итого	дороги, тропы, просеки	ручьи	болота	другие	итого
1	2	3	4	5	6	7	8	9	10	11
23,9546	23,2281	-	-	-	23,2281	0,0280	-	-	0,6985	0,7265

2. Характеристика насаждений

Целевое назначение лесов	Лесничества/ Участковое лесничество	Лесной квартал	Хозяйство, преобладающая порода	Площадь (га) / запас древесины (куб.м) - всего	В том числе по группам возраста древо- стоя (га/тыс.куб. м)			
					молодняки	средне-возрастные	приспевающие	спелые и перестойные
Защитные леса	Гатчинское/ Заречское	77	Хв, Е	0,2168/ 0,057	-	0,2168/ 0,057	-	-
		78	Хв, Е	22,6400/ 4,041	-	7,3771/ 1,549	6,6583/ 1,331	8,6046/ 1,161
		79	Хв, С	0,3713/ 0,167	-	0,3713/ 0,167	-	-
Итого				23,2281/ 4,265	-	7,9652/ 1,773	6,6583/ 1,331	8,6046/ 1,161

3. Средние таксационные показатели насаждений лесного участка

Целевое назначение лесов	Хозяйство, преобладающая порода	Состав насаждений	Возраст	Бонитет	Полнота	Средний запас древесины (куб. м/га)		
						средне-возрастные	приспевающие	спелые и перестойные
1	2	3	4	5	6	7	8	9
защитные	Хв, Е	4Е1С4Б1Ос+ Олч+Олс	78	2	0,7	222	200	135

4. Виды и объемы использования лесов на проектируемом лесном участке

Целевое назначение лесов	Хозяйство (хвойное, твердолиственное, мягколиственное)	Площадь (га)	Единица измерения	Объемы использования лесов (изъятия лесных ресурсов)
1	2	3	4	5
<p>Вид использования лесов – строительство, реконструкция, эксплуатация линейных объектов Цель предоставления лесного участка – строительство, реконструкция, эксплуатация линейного объекта – дороги автомобильной с усовершенствованным облегченным или переходным типом дорожного покрытия. («Строительство и реконструкция автомобильной дороги М-20 Санкт-Петербург – Псков – Пустошка-Невель до границы с Республикой Беларусь. Реконструкция автомобильной дороги Р-23 Санкт-Петербург – Псков – Пустошка-Невель – граница с Республикой Белоруссия на участке км 54+000 – км 80+000, Ленинградская область.»)</p>				
защитные	хвойное	10,2464	Куб.м.	1885
	мягколиственное	12,9817	Куб.м.	2380

	нелесные	0,7265	Куб.м.	0
эксплуатацион- ные	хвойное	-	Куб.м.	-
	мягколиственное	-	Куб.м.	-
	нелесные	-	Куб.м.	-
Итого	-	23,9546	-	4265

Виды разрешенного использования лесов на проектируемом лесном участке

Лесохозяйственным регламентом Гатчинского лесничества в квартале №77 (часть), 78 (часть), 79 (часть) Заречского участкового лесничества и, соответственно, в проектируемом лесном участке установлены следующие вид разрешенного использования лесов: виды использования лесов, в соответствии со ст.25 Лесного кодекса РФ и допустимые в защитных лесах; категории защитных лесов: леса, выполняющие функции защиты природных и иных объектов (леса, расположенные в защитных полосах лесов), ценные леса (противоэрозионные леса).

Проектируемый вид использования лесов: Строительство, реконструкция, эксплуатация линейных объектов: строительство и реконструкция автомобильной дороги М-20 Санкт-Петербург – Псков – Пустошка-Невель до границы с Республикой Беларусь. Реконструкция автомобильной дороги Р-23 Санкт-Петербург – Псков – Пустошка-Невель – граница с Республикой Белоруссия на участке км 54+000 – км 80+000, Ленинградская область.

Сведения об обременениях проектируемого лесного участка

По данным государственного лесного реестра кварталы №77,78,79 Заречского участкового лесничества Гатчинского лесничества не имеют обременений.

Особо защитные участки лесов

№№ п/п	Лесничество/участковое лесничество	Номер квартала	Номер выдела	Назначение	Площадь, га
-	-	-	-	-	-

Лесной участок 47:23:0000000:79:3У9

Местоположение лесного участка

Субъект Российской Федерации: Ленинградская область

Муниципальный район: Гатчинский район

Категория земель: Земли лесного фонда

Лесничество (лесопарк): Гатчинское

Участковое лесничество: Заречское

Квартал (лесотаксационный выдел или часть выдела): 75 (части выделов 25,27)

Общая площадь лесного участка, га: 0,0796

Таксационное описание участка по целевому назначению и категориям защитных лесов

Наименование участкового лес- ничества	№ квартала	№ выдела	Площадь, га	Состав насаж- дения	Класс возраста	Возраст, лет	Класс бонитета	Полнота	Запас на га	Общий запас дре- весины на участке, куб.м.	Доп. Све- дения (ОЗУ)
Целевое назначение лесов: защитные леса, Категория защитных лесов: леса, выполняющие функции защиты природных иных объектов (леса, расположен- ные в защитных полосах лесов)											
Заречское	75	25ч	0,0714	4Б3Ос3Е	7	70	2	0,7	215	15	-
Заречское	75	27ч	0,0082	5Б2Ос2Е1С	7	70	2	0,7	230	6	-
Итого			0,0796							21	
Всего на участке			0,0796							21	

*общий запас древесины определен в ходе натурного технического обследования испрашиваемого лесного участка

Количественные и качественные характеристики проектируемого лесного участка

1. Распределение земель

Общая пло- щадь, га	в том числе									
	лесные земли					нелесные земли				
	занятые лесными насажде- ниями - всего	в том числе покрытые лесными культурами	лесные питом- ники, планта- ции	не занятые лесными насажде- ниями	итого	дороги, тропы, просеки	ручьи	болота	другие	итого
1	2	3	4	5	6	7	8	9	10	11
0,0796	0,0796	-	-	-	0,0796	-	-	-	-	-

2. Характеристика насаждений

Целевое назначе- ние лес- ов	Лесничества/ Участковое лесничество	Лесной квартал	Хозяйство, преобладаю- щая порода	Площадь (га) / запас древесины (куб.м) - всего	В том числе по группам возраста древо- стоя (га/тыс.куб. м)			
					молод- няки	средне- возрас- тные	приспе- вающие	спелые и пере- стойные
Защит- ные леса	Гатчинское/ Заречское	75	Мягк., Б	0,0796/ 0,021	-	-	0,0796/ 0,021	-
Итого				0,0796/ 0,021	-	-	0,0796/ 0,021	-

3. Средние таксационные показатели насаждений лесного участка

Целевое назначе- ние лесов	Хозяйство, преоблада- ющая порода	Состав насаждений	Возраст	Бонитет	Полнота	Средний запас древесины (куб. м/га)		
						средне- возрастные	приспе- вающие	спелые и пере- стойные
1	2	3	4	5	6	7	8	9
защитные	Мягк., Б	4Б3Ос3Е+С	70	2	0,7	-	264	-

4. Виды и объемы использования лесов на проектируемом лесном участке

Целевое назначение лесов	Хозяйство (хвойное, твердолиственное, мягколиственное)	Площадь (га)	Единица измерения	Объемы использования лесов (изъятия лесных ресурсов)
1	2	3	4	5
<p>Вид использования лесов – строительство, реконструкция, эксплуатация линейных объектов Цель предоставления лесного участка – строительство, реконструкция, эксплуатация линейного объекта – дороги автомобильной с усовершенствованным облегченным или переходным типом дорожного покрытия. («Строительство и реконструкция автомобильной дороги М-20 Санкт-Петербург – Псков – Пустошка-Невель до границы с Республикой Беларусь. Реконструкция автомобильной дороги Р-23 Санкт-Петербург – Псков – Пустошка-Невель – граница с Республикой Белоруссия на участке км 54+000 – км 80+000, Ленинградская область.»)</p>				
защитные	хвойное	0	Куб.м.	0
	мягколиственное	0,0796	Куб.м.	21
	нелесные	0	Куб.м.	0
эксплуатационные	хвойное	-	Куб.м.	-
	мягколиственное	-	Куб.м.	-
	нелесные	-	Куб.м.	-
Итого	-	0,0796	-	21

Виды разрешенного использования лесов на проектируемом лесном участке

Лесохозяйственным регламентом Гатчинского лесничества в квартале №75 (часть) Заречского участкового лесничества и, соответственно, в проектируемом лесном участке установлены следующие вид разрешенного использования лесов: виды использования лесов, в соответствии со ст.25 Лесного кодекса РФ и допустимые в защитных лесах; категории защитных лесов: леса, выполняющие функции защиты природных и иных объектов (леса, расположенные в защитных полосах лесов), ценные леса (противоэрозионные леса).

Проектируемый вид использования лесов: Строительство, реконструкция, эксплуатация линейных объектов: строительство и реконструкция автомобильной дороги М-20 Санкт-Петербург – Псков – Пустошка-Невель до границы с Республикой Беларусь. Реконструкция автомобильной дороги Р-23 Санкт-Петербург – Псков – Пустошка-Невель – граница с Республикой Белоруссия на участке км 54+000 – км 80+000, Ленинградская область.

Сведения об обременениях проектируемого лесного участка

По данным государственного лесного реестра квартал №75 Заречского участкового лесничества Гатчинского лесничества предоставлен в аренду ООО «Гатчинская лесная группа», на основании договора аренды №2-2008-12-94-3 от 11.12.2008 г., номер государственной регистрации договора аренды 47-78-01/026/2008 - 201 от 22.04.2009 г. Вид использования лесов: заготовка древесины.

Особо защитные участки лесов

№ п/п	Лесничество/участковое лесничество	Номер квартала	Номер выдела	Назначение	Площадь, га
-	-	-	-	-	-

Лесной участок 47:23:0000000:79:ЗУ10

Местоположение лесного участка

Субъект Российской Федерации: Ленинградская область

Муниципальный район: Гатчинский район

Категория земель: Земли лесного фонда

Лесничество (лесопарк): Гатчинское

Участковое лесничество: Минское

Квартал (лесотаксационный выдел или часть выдела): 1204 (части выделов 11,12,13)

Общая площадь лесного участка, га: 1,6206

Таксационное описание участка по целевому назначению и категориям защитных лесов

Наименование участкового лесничества	№ квартала	№ выдела	Площадь, га	Состав насаждения	Класс возраста	Возраст, лет	Класс бонитета	Полнота	Запас на га	Общий запас древесины на участке, куб.м.	Доп. Сведения (ОЗУ)
Целевое назначение лесов: защитные леса, Категория защитных лесов: ценные леса, противозерозионные леса											
Минское	1204	11ч	0,1852	10Олс+Б	3	25	3	0,6	70	15	-
Минское	1204	12ч	1,0510	5Олс4Б1Е	4	35	3	0,6	110	157	ОЗУ
Минское	1204	13ч	0,3844	9Олс1Е	3	30	3	0,8	110	91	ОЗУ
Итого			1,6206							263	
Всего на участке			1,6206							263	

*общий запас древесины определен в ходе натурального технического обследования испрашиваемого лесного участка

Количественные и качественные характеристики проектируемого лесного участка

1. Распределение земель

Общая площадь, га	в том числе									
	лесные земли					нелесные земли				
	занятые лесными насаждениями - всего	в том числе покрытые лесными культурами	лесные питомники, плантации	не занятые лесными насаждениями	итого	дороги, тропы, просеки	ручьи	болота	другие	итого
1	2	3	4	5	6	7	8	9	10	11
1,6206	1,6206	-	-	-	1,6206	-	-	-	-	-

2. Характеристика насаждений

Целевое назначение лесов	Лесничества/ Участковое лесничество	Лесной квартал	Хозяйство, преобладающая порода	Площадь (га) / запас древесины (куб.м) - всего	В том числе по группам возраста древостоя (га/тыс.куб. м)			
					молодняки	средне-возрастные	приспевающие	спелые и перестойные
Защитные леса	Гатчинское/ Минское	1204	Мягк., Олс	1,6206/ 0,263	-	1,6206/ 0,263	-	-
Итого				1,6206/ 0,263	-	1,6206/ 0,263	-	-

3. Средние таксационные показатели насаждений лесного участка

Целевое назначение лесов	Хозяйство, преобладающая порода	Состав насаждений	Возраст	Бонитет	Полнота	Средний запас древесины (куб. м/га)		
						средне-возрастные	приспевающие	спелые и перестойные
1	2	3	4	5	6	7	8	9
защитные	Мягк, Олс	7Олс2Б1Е	33	3	0,6	162	-	-

4. Виды и объемы использования лесов на проектируемом лесном участке

Целевое назначение лесов	Хозяйство (хвойное, твердолиственное, мягколиственное)	Площадь (га)	Единица измерения	Объемы использования лесов (изъятия лесных ресурсов)
1	2	3	4	5
<p>Вид использования лесов – строительство, реконструкция, эксплуатация линейных объектов Цель предоставления лесного участка – строительство, реконструкция, эксплуатация линейного объекта – дороги автомобильной с усовершенствованным облегченным или переходным типом дорожного покрытия. («Строительство и реконструкция автомобильной дороги М-20 Санкт-Петербург – Псков – Пустошка-Невель до границы с Республикой Беларусь. Реконструкция автомобильной дороги Р-23 Санкт-Петербург – Псков – Пустошка-Невель – граница с Республикой Белоруссия на участке км 54+000 – км 80+000, Ленинградская область.»)</p>				
защитные	хвойное	0	Куб.м.	0
	мягколиственное	1,6206	Куб.м.	263
	нелесные	0	Куб.м.	0
эксплуатационные	хвойное	-	Куб.м.	-
	мягколиственное	-	Куб.м.	-
	нелесные	-	Куб.м.	-
Итого	-	1,6203	-	263

Виды разрешенного использования лесов на проектируемом лесном участке

Лесохозяйственным регламентом Гатчинского лесничества в квартале №1204 (часть Минского участкового лесничества и, соответственно, в проектируемом лесном участке установлены следующие вид разрешенного использования лесов: виды использования лесов, в соответствии со ст.25 Лесного кодекса РФ и допустимые в защитных лесах; категории защитных лесов: ценные леса (противоэрозионные леса).

Проектируемый вид использования лесов: Строительство, реконструкция, эксплуатация линейных объектов: строительство и реконструкция автомобильной дороги М-20 Санкт-Петербург – Псков – Пустошка-Невель до границы с Республикой Беларусь. Реконструкция автомобильной дороги Р-23 Санкт-Петербург – Псков – Пустошка-Невель – граница с Республикой Белоруссия на участке км 54+000 – км 80+000, Ленинградская область.

Сведения об обременениях проектируемого лесного участка

По данным государственного лесного реестра квартал №1204 Минского участкового лесничества Гатчинского лесничества предоставлен в аренду ООО «Гриф», на основании договора аренды №1/3-2010-01 от 03.02.2010 г., номер государственной регистрации договора аренды 47-78-01/007/2010 - 365 от 07.05.2010 г. Вид использования лесов: заготовка древесины.

Особо защитные участки лесов

№№ п/п	Лесничество/участковое лесничество	Номер квартала	Номер выдела	Назначение	Площадь, га
1	Гатчинское/Минское	1204	12ч	Участки лесов вокруг сельских населенных пунктов и садовых товариществ	1,0510
2		1204	13ч		0,3844
Итого					1,4354

Лесной участок 47:23:0000000:79:3У11

Местоположение лесного участка

Субъект Российской Федерации: _Ленинградская область

Муниципальный район: Гатчинский район

Категория земель: Земли лесного фонда

Лесничество (лесопарк): Гатчинское

Участковое лесничество: Минское

Квартал (лесотаксационный выдел или часть выдела):1204 (части выделов 22,24,27,28,29)

Общая площадь лесного участка, га: 5,3392

Таксационное описание участка по целевому назначению и категориям защитных лесов

Наименование участкового лесничества	№ квартала	№ выдела	Площадь, га	Состав насаждения	Класс возраста	Возраст, лет	Класс бонитета	Полнота	Запас на га	Общий запас древесины на участке, куб.м.*	Доп. Сведения (ОЗУ)
Целевое назначение лесов: защитные леса, Категория защитных лесов: ценные леса, противоэрозионные леса											
Минское	1204	22ч	0,7223	9Олс1Е	3	30	4	0,6	70	132	ОЗУ
Минское	1204	24**ч	1,8230	5БЗОлс2Ос	2	15	3	0,5	10	0	ОЗУ
Минское	1204	27**ч	0,5610	5БЗОлс2Ос	2	15	3	0,5	10	0	ОЗУ
Минское	1204	28**ч	1,7290	7Олс3Ос	1	10	3	0,6	8	0	ОЗУ
Минское	1204	29**ч	0,5039	7Олс3Ос	1	10	3	0,5	8	0	ОЗУ
Итого			5,3392							132	
Всего на участке			5,3392							132	

** текущие изменения

*общий запас древесины определен в ходе натурного технического обследования испрашиваемого лесного участка

Количественные и качественные характеристики проектируемого лесного участка

1. Распределение земель

Общая площадь, га	в том числе									
	лесные земли					нелесные земли				
	занятые лесными насаждениями - всего	в том числе покрытые лесными культурами	лесные питомники, плантации	не занятые лесными насаждениями	итого	дороги, тропы, просеки	ручьи	болота	другие	итого
1	2	3	4	5	6	7	8	9	10	11
5,3392	5,3392	-	-	-	5,3392	-	-	-	-	-

2. Характеристика насаждений

Целевое назначение лесов	Лесничества/ Участковое лесничество	Лесной квартал	Хозяйство, преобладающая порода	Площадь (га) / запас древесины (куб.м) - всего	В том числе по группам возраста древостоя (га/тыс.куб. м)			
					молодняки	средне-возрастные	приспевающие	спелые и перестойные
Защитные леса	Гатчинское/ Минское	1204	Мягк., Олс	5,3392/ 0,132	4,6169/0	0,7223/ 0,132	-	-
Итого				5,3392/ 0,132	4,6169/0	0,7223/ 0,132	-	-

3. Средние таксационные показатели насаждений лесного участка

Целевое назначение лесов	Хозяйство, преобладающая порода	Состав насаждений	Возраст	Бонитет	Полнота	Средний запас древесины (куб. м/га)		
						средне-возрастные	приспевающие	спелые и перестойные
1	2	3	4	5	6	7	8	9
защитные	Мягк, Олс	9Олс1Е+Б+Ос	15	3	0,5	183	-	-

4. Виды и объемы использования лесов на проектируемом лесном участке

Целевое назначение лесов	Хозяйство (хвойное, твердолиственное, мягколиственное)	Площадь (га)	Единица измерения	Объемы использования лесов (изъятия лесных ресурсов)
1	2	3	4	5
Вид использования лесов – строительство, реконструкция, эксплуатация линейных объектов Цель предоставления лесного участка – строительство, реконструкция, эксплуатация линейного объекта – дороги автомобильной с усовершенствованным облегченным или переходным типом дорожного покрытия. («Строительство и реконструкция автомобильной дороги М-20 Санкт-Петербург – Псков – Пустошка-Невель до границы с Республикой Беларусь. Реконструкция автомобильной дороги Р-23 Санкт-Петербург – Псков – Пустошка-Невель – граница с Республикой Белоруссия на участке км 54+000 – км 80+000, Ленинградская область.»)				
защитные	хвойное	0	Куб.м.	0
	мягколиственное	5,3392	Куб.м.	132
	нелесные	0	Куб.м.	0
эксплуатационные	хвойное	-	Куб.м.	-
	мягколиственное	-	Куб.м.	-
	нелесные	-	Куб.м.	-
Итого	-	5,3392	-	132

Виды разрешенного использования лесов на проектируемом лесном участке

Лесохозяйственным регламентом Гатчинского лесничества в квартале №1204 (часть Минского участкового лесничества и, соответственно, в проектируемом лесном участке установлены следующие вид разрешенного использования лесов: виды использования лесов, в соответствии со ст.25 Лесного кодекса РФ и допустимые в защитных лесах; категории защитных лесов: ценные леса (противоэрозийные леса).

Проектируемый вид использования лесов: Строительство, реконструкция, эксплуатация линейных объектов: строительство и реконструкция автомобильной дороги М-20 Санкт-Петербург – Псков – Пустошка-Невель до границы с Республикой Беларусь. Реконструкция автомобильной дороги Р-23 Санкт-Петербург – Псков – Пустошка-Невель – граница с Республикой Белоруссия на участке км 54+000 – км 80+000, Ленинградская область.

Сведения об обременениях проектируемого лесного участка

По данным государственного лесного реестра квартал №1204 Минского участкового лесничества Гатчинского лесничества предоставлен в аренду ООО «Гриф», на основании договора аренды №1/3-2010-01 от 03.02.2010 г., номер государственной регистрации договора арен-

ды 47-78-01/007/2010 - 365 от 07.05.2010 г. Вид использования лесов: заготовка древесины.

Особо защитные участки лесов

№ п/п	Лесничество/участковое лесничество	Номер квартала	Номер выдела	Назначение	Площадь, га
1	Гатчинское/Минское	1204	22ч	Участки лесов вокруг сельских населенных пунктов и садовых товариществ	0,7223
2		1204	24ч		1,8230
3		1204	27ч		0,5610
4		1204	28ч		1,7290
5		1204	29ч		0,5039
Итого					5,3392

Лесной участок 47:23:0000000:79:3У12

Местоположение лесного участка

Субъект Российской Федерации: Ленинградская область

Муниципальный район: Гатчинский район

Категория земель: Земли лесного фонда

Лесничество (лесопарк): Гатчинское

Участковое лесничество: Минское

Квартал (лесотаксационный выдел или часть выдела): 1209 (части выделов 1,5,8,9,13,17,20,20/1,22,24,25); 1211 (части выделов 6,7,7/1,8,8/1,11,15)

Общая площадь лесного участка, га: 23,8625

Таксационное описание участка по целевому назначению и категориям защитных лесов

Наименование участкового лесничества	№ квартала	№ выдела	Площадь, га	Состав насаждения	Класс возраста	Возраст, лет	Класс бонитета	Полнота	Запас на га	Общий запас древесины на участке, куб.м.*	Доп. Сведения (ОЗУ)
Целевое назначение лесов: защитные леса,											
Категория защитных лесов: ценные леса, противоэрозионные леса											
Минское	1209	1ч	1,4243	10С	4	80	5	0,4	70	252	ОЗУ
Минское	1209	5ч	0,5168	10С+Б	5	100	4	0,6	170	135	ОЗУ
Минское	1209	8ч	1,3386	10С	3	50	5	0,4	40	0	ОЗУ
Минское	1209	9**ч	1,6209	л/к 5Е2Ос2Олс1Б	1	14	3	0,6	0	0	-
Минское	1209	13ч	1,0965	3Е2Е2Ос2Б1Олс	3	60	2	0,6	230	209	-
Минское	1209	17ч	2,3126	5Б3Олс1С1Е	3	30	4	0,7	60	269	-
Минское	1209	20ч	3,0326	3Е3Е2Ос2Олс	7	130	3	0,6	230	466	-
Минское	1209	20/1**ч	3,2030	4Б4Олс2Ос+Е	2	15	3	0,8	15	0	-
Минское	1209	22ч	0,5415	5Б3Олс1С1Е	4	40	3	0,6	90	157	-
Минское	1209	24ч	2,0671	5Олс3Ос2Б	3	30	3	0,8	15	207	-
Минское	1209	25ч	1,5527	7Олс2Б1Е	4	35	3	0,5	80	140	-
Минское	1211	6ч	0,0618	4Е3Е2Олс1Ос+Б	3	60	2	0,6	220	11	-
Минское	1211	7ч	0,1957	5Е2Е2Б1Олс	3	50	2	0,6	200	60	-
Минское	1211	7/1**ч	0,0977	л/к10Е	1	16	2	0,6	10	0	-
Минское	1211	8ч	0,3457	5Е3Е2Олс+Б	4	80	2	0,5	210	51	-
Минское	1211	8/1**ч	0,8368	л/к5Е3Б2Олс	1	16	2	0,6	10	0	-
Минское	1211	11**ч	2,5191	10С+Б+Олс	4	70	5	0,6	80	0	-
Минское	1211	15**ч	1,0991	л/к5Е2Б2Олс1Ос	1	10	2	0,6	8	0	-

Итого	23,8625						1957	
Всего на участке	23,8625						1957	

** текущие изменения

*общий запас древесины определен в ходе натурального технического обследования испрашиваемого лесного участка

Количественные и качественные характеристики проектируемого лесного участка

1. Распределение земель

Общая площадь, га	в том числе									
	лесные земли					нелесные земли				
	занятые лесными насаждениями - всего	в том числе покрытые лесными культурами	лесные питомники, плантации	не занятые лесными насаждениями	итого	дороги, тропы, просеки	ручьи	болота	другие	итого
1	2	3	4	5	6	7	8	9	10	11
23,8625	23,8625	3,6545	-	-	23,8625	-	-	-	-	-

2. Характеристика насаждений

Целевое назначение лесов	Лесничества/ Участковое лесничество	Лесной квартал	Хозяйство, преобладающая порода	Площадь (га) / запас древесины (куб.м) - всего	В том числе по группам возраста древостоя (га/тыс.куб. м)			
					молодняки	средневозрастные	приспевающие	спелые и перестойные
Защитные леса	Гатчинское/ Минское	1209	Хв., ель	18,7066/ 1,835	4,8239/ 0	10,8501/ 1,369	-	3,0326/ 0,466
		1211	Хв., ель	5,1559/ 0,122	2,0336/ 0	3,1223/ 0,122	-	-
Итого				23,8625/ 1,957	6,8575/ 0	13,9724/ 1,491	-	3,0326/ 0,466

3. Средние таксационные показатели насаждений лесного участка

Целевое назначение лесов	Хозяйство, преобладающая порода	Состав насаждений	Возраст	Бонитет	Полнота	Средний запас древесины (куб. м/га)		
						средневозрастные	приспевающие	спелые и перестойные
1	2	3	4	5	6	7	8	9
защитные	Хвойное, Ель	3Е2С2Олс2Б1Ос	50	3	0,6	106	-	154

4. Виды и объемы использования лесов на проектируемом лесном участке

Целевое назначение лесов	Хозяйство (хвойное, твердолиственное, мягколиственное)	Площадь (га)	Единица измерения	Объемы использования лесов (изъятия лесных ресурсов)
1	2	3	4	5
<p>Вид использования лесов – строительство, реконструкция, эксплуатация линейных объектов Цель предоставления лесного участка – строительство, реконструкция, эксплуатация линейного объекта – дороги автомобильной с усовершенствованным облегченным или переходным типом дорожного покрытия. («Строительство и реконструкция автомобильной дороги М-20 Санкт-Петербург – Псков – Пустошка-Невель до границы с Республикой Беларусь. Реконструкция автомобильной дороги Р-23 Санкт-Петербург – Псков – Пустошка-Невель – граница с Республикой Белоруссия на участке км 54+000 – км 80+000, Ленинградская область.»)</p>				
защитные	хвойное	14,1856	Куб.м.	1184
	мягколиственное	9,6769	Куб.м.	774

	нелесные	0	Куб.м.	0
эксплуатационные	хвойное	-	Куб.м.	-
	мягколиственное	-	Куб.м.	-
	нелесные	-	Куб.м.	-
Итого	-	23,8625	-	1957

Виды разрешенного использования лесов на проектируемом лесном участке

Лесохозяйственным регламентом Гатчинского лесничества в кварталах №№ 1209(часть), 1211 (часть) Минского участкового лесничества и, соответственно, в проектируемом лесном участке установлены следующие вид разрешенного использования лесов: виды использования лесов, в соответствии со ст.25 Лесного кодекса РФ и допустимые в защитных лесах; категории защитных лесов: ценные леса (противоэрозионные леса).

Проектируемый вид использования лесов: Строительство, реконструкция, эксплуатация линейных объектов: строительство и реконструкция автомобильной дороги М-20 Санкт-Петербург – Псков –Пустошка-Невель до границы с Республикой Беларусь. Реконструкция автомобильной дороги Р-23 Санкт-Петербург – Псков –Пустошка-Невель – граница с Республикой Белоруссия на участке км 54+000 – км 80+000, Ленинградская область.

Сведения об обременениях проектируемого лесного участка

По данным государственного лесного реестра кварталах №1209, 1211 Минского участкового лесничества Гатчинского лесничества предоставлен в аренду ООО «Гриф», на основании договора аренды №1/3-2010-01 от 03.02.2010 г., номер государственной регистрации договора аренды 47-78-01/007/2010 - 365 от 07.05.2010 г. Вид использования лесов: заготовка древесины.

Особо защитные участки лесов

№№ п/п	Лесничество/участковое лесничество	Номер квартала	Номер выдела	Назначение	Площадь, га
1	Гатчинское/Минское	1209	1ч	Участки лесов вокруг сельских населенных пунктов и садовых товариществ	1,4243
2		1209	5ч		0,5168
3		1209	8ч		1,3386
Итого					3,2797

Лесной участок 47:23:0000000:79:3У13

Местоположение лесного участка

Субъект Российской Федерации: Ленинградская область

Муниципальный район: Гатчинский район

Категория земель: Земли лесного фонда

Лесничество (лесопарк): Гатчинское

Участковое лесничество: Минское

Квартал (лесотаксационный выдел или часть выдела): 1219 (часть выдела 13)

Общая площадь лесного участка, га: 0,2900

Таксационное описание участка по целевому назначению и категориям защитных лесов

Наименование участкового лес- ничества	№ квартала	№ выдела	Площадь, га	Состав насаж- дения	Класс возраста	Возраст, лет	Класс бонитета	Полнота	Запас на га	Общий запас дре- весины на участке, куб.м.	Доп. Све- дения (ОЗУ)
Целевое назначение лесов: защитные леса, Категория защитных лесов: ценные леса, противоэрозионные леса											
Минское	1219	13ч	0,2900	9Олс1Е	4	35	3	0,6	90	39	-
Итого			0,2900							39	
Всего на участке			0,2900							39	

*общий запас древесины определен в ходе натурального технического обследования испрашиваемого лесного участка

Количественные и качественные характеристики проектируемого лесного участка

1. Распределение земель

Общая площадь, га	в том числе									
	лесные земли					нелесные земли				
	занятые лесными насажде- ниями - всего	в том числе покрытые лесными культурами	лесные питом- ники, планта- ции	не занятые лесными насажде- ниями	итого	дороги, тропы, просеки	ручьи	болота	другие	итого
1	2	3	4	5	6	7	8	9	10	11
0,2900	0,2900	-	-	-	0,2900	-	-	-	-	-

2. Характеристика насаждений

Целевое назначе- ние лесов	Лесничества/ Участковое лесничество	Лесной квартал	Хозяйство, пре- обладающая по- рода	Площадь (га) / запас древесины (куб.м) - всего	В том числе по группам возраста древостоя (га/тыс.куб. м)			
					молод- няки	средне- возрас- тные	приспе- вающие	спелые и пере- стойные
Защитные леса	Гатчинское/ Минское	1219	Мягк., Олс	0,2900/ 0,039	-	0,2900/ 0,039	-	-
Итого				0,2900/ 0,039	-	0,2900/ 0,039	-	-

3. Средние таксационные показатели насаждений лесного участка

Целевое назначе- ние лесов	Хозяйство, преоблада- ющая по- рода	Состав насаждений	Возраст	Бонитет	Полнота	Средний запас древесины (куб. м/га)		
						средне- возрастные	приспе- вающие	спелые и пере- стойные
1	2	3	4	5	6	7	8	9
защитные	Мягк, Олс	9Олс1Е	35	3	0,6	134	-	-

4. Виды и объемы использования лесов на проектируемом лесном участке

Целевое назначе- ние лесов	Хозяйство (хвойное, твердолиственное, мяг- колиственное)	Площадь (га)	Единица изме- рения	Объемы использования лесов (изъя- тия лесных ресурсов)
1	2	3	4	5

Вид использования лесов – строительство, реконструкция, эксплуатация линейных объектов
Цель предоставления лесного участка – строительство, реконструкция, эксплуатация линейного объекта – дороги автомобильной с усовершенствованным облегченным или переходным типом дорожного покрытия. («Строительство и реконструкция автомобильной дороги М-20 Санкт-Петербург – Псков – Пустошка-Невель до границы с Республикой Беларусь. Реконструкция автомобильной дороги Р-23 Санкт-Петербург – Псков – Пустошка-Невель – граница с Республикой Белоруссия на участке км 54+000 – км 80+000, Ленинградская область.»)

защитные	хвойное	0	Куб.м.	0
	мягколиственное	0,2900	Куб.м.	39
	нелесные	0	Куб.м.	0
эксплуатационные	хвойное	-	Куб.м.	-
	мягколиственное	-	Куб.м.	-
	нелесные	-	Куб.м.	-
Итого	-	0,2900	-	39

Виды разрешенного использования лесов на проектируемом лесном участке

Лесохозяйственным регламентом Гатчинского лесничества в квартале №1219 (часть Минского участкового лесничества и, соответственно, в проектируемом лесном участке установлены следующие вид разрешенного использования лесов: виды использования лесов, в соответствии со ст.25 Лесного кодекса РФ и допустимые в защитных лесах; категории защитных лесов: ценные леса (противоэрозионные леса).

Проектируемый вид использования лесов : Строительство, реконструкция, эксплуатация линейных объектов: строительство и реконструкция автомобильной дороги М-20 Санкт-Петербург – Псков – Пустошка-Невель до границы с Республикой Беларусь. Реконструкция автомобильной дороги Р-23 Санкт-Петербург – Псков – Пустошка-Невель – граница с Республикой Белоруссия на участке км 54+000 – км 80+000, Ленинградская область.

Сведения об обременениях проектируемого лесного участка

По данным государственного лесного реестра квартал №1204 Минского участкового лесничества Гатчинского лесничества предоставлен в аренду ООО «Гриф», на основании договора аренды №1/3-2010-01 от 03.02.2010 г., номер государственной регистрации договора аренды 47-78-01/007/2010 - 365 от 07.05.2010 г. Вид использования лесов: заготовка древесины.

Особо защитные участки лесов

№№ п/п	Лесничество/участковое лесничество	Номер квартала	Номер выдела	Назначение	Площадь, га
-	-	-	-	-	-

Лесной участок 47:23:0000000:79:3У14

Местоположение лесного участка

Субъект Российской Федерации: Ленинградская область

Муниципальный район: Гатчинский район

3. Категория земель: Земли лесного фонда

4. Лесничество (лесопарк): Гатчинское

Участковое лесничество: Минское

Квартал (лесотаксационный выдел или часть выдела): 1219 (части выделов 14,16,21,40)

Общая площадь лесного участка, га: 6,8650

Таксационное описание участка по целевому назначению и категориям защитных лесов

Наименование участкового лес- ничества	№ квартала	№ выдела	Площадь, га	Состав насажде- ния	Класс возраста	Возраст, лет	Класс бонитета	Полнота	Запас на га	Общий запас дре- весины на участке, куб.м.*	Доп. Сведения (ОЗУ)
Целевое назначение лесов: защитные леса, Категория защитных лесов: ценные леса, противоэрозионные леса											
Минское	1219	14ч	1,7128	л/к 5ЕЗБ2Олс	1	11	2	0,8	8	0	-
Минское	1219	16ч	3,0423	л/к 5ЕЗБ2Олс	1	11	2	0,8	8	0	-
Минское	1219	21ч	1,4445	л/к 5ЕЗБ2Олс	1	11	2	0,8	8	0	-
Минское	1219	40ч	0,6654	л/к 5ЕЗБ2Олс	1	11	2	0,8	8	0	-
Итого			6,8650							0	
Всего на участке			6,8650							0	

*общий запас древесины определен в ходе натурального технического обследования испрашиваемого лесного участка

**Количественные и качественные характеристики
проектируемого лесного участка**

1. Распределение земель

Общая пло- щадь, га	в том числе									
	лесные земли					нелесные земли				
	занятые лесными насажде- ниями - всего	в том числе покрытые лесными культурами	лесные питом- ники, планта- ции	не занятые лесными насажде- ниями	итого	дороги, тропы, просеки	ручьи	болота	другие	итого
1	2	3	4	5	6	7	8	9	10	11
6,8650	6,8650	6,8650	-	-	6,8650	-	-	-	-	-

2. Характеристика насаждений

Целевое назначе- ние лесов	Лесничества/ Участковое лесничество	Лесной квартал	Хозяйство, пре- обладающая по- рода	Площадь (га) / запас древесины (куб.м) - всего	В том числе по группам возраста древостоя (га/тыс.куб. м)			
					молод- няки	средне- возрас- тные	приспе- вающие	спелые и пере- стойные
Защитные леса	Гатчинское/ Минское	1219	Хв, Е	6,8650/0	6,8650/0	-	-	-
Итого				6,8650/0	6,8650/0	-	-	-

3. Средние таксационные показатели насаждений лесного участка

Целевое назначе- ние лесов	Хозяйство, преобла- дающая порода	Состав насаждений	Возраст	Бонитет	Полнота	Средний запас древесины (куб. м/га)		
						средне- возрастные	приспе- вающие	спелые и пере- стойные
1	2	3	4	5	6	7	8	9
защитные	Хвойное, С	5ЕЗБ2Олс	11	2	0,8	-	-	-

4. Виды и объемы использования лесов на проектируемом лесном участке

Целевое назначе- ние лесов	Хозяйство (хвойное, твердолиственное, мяг- колиственное)	Площадь (га)	Единица изме- рения	Объемы использования лесов (изъятия лесных ресурсов)
1	2	3	4	5

Вид использования лесов – строительство, реконструкция, эксплуатация линейных объектов
Цель предоставления лесного участка – строительство, реконструкция, эксплуатация линейного объекта – дороги автомобильной с усовершенствованным облегченным или переходным типом дорожного покрытия. («Строительство и реконструкция автомобильной дороги М-20 Санкт-Петербург – Псков – Пустошка-Невель до границы с Республикой Беларусь. Реконструкция автомобильной дороги Р-23 Санкт-Петербург – Псков – Пустошка-Невель – граница с Республикой Белоруссия на участке км 54+000 – км 80+000, Ленинградская область.»)

защитные	хвойное	6,8650	Куб.м.	0
	мягколиственное	-	Куб.м.	-
	нелесные	-	Куб.м.	-
эксплуатационные	хвойное	-	Куб.м.	-
	мягколиственное	-	Куб.м.	-
	нелесные	-	Куб.м.	-
Итого	-	6,8650	-	0

Виды разрешенного использования лесов на проектируемом лесном участке

Лесохозяйственным регламентом Гатчинского лесничества в квартале 1219 (часть Минского участкового лесничества и, соответственно, в проектируемом лесном участке установлены следующие вид разрешенного использования лесов: виды использования лесов, в соответствии со ст.25 Лесного кодекса РФ и допустимые в защитных лесах: категории защитных лесов: ценные леса (противоэрозионные леса).

Проектируемый вид использования лесов: Строительство, реконструкция, эксплуатация линейных объектов: строительство и реконструкция автомобильной дороги М-20 Санкт-Петербург – Псков – Пустошка-Невель до границы с Республикой Беларусь. Реконструкция автомобильной дороги Р-23 Санкт-Петербург – Псков – Пустошка-Невель – граница с Республикой Белоруссия на участке км 54+000 – км 80+000, Ленинградская область.

Сведения об обременениях проектируемого лесного участка

По данным государственного лесного реестра квартал №1219 Минского участкового лесничества Гатчинского лесничества предоставлен в аренду ООО «Гриф», на основании договора аренды №1/3-2010-01 от 03.02.2010 г., номер государственной регистрации договора аренды 47-78-01/007/2010 - 365 от 07.05.2010 г. Вид использования лесов: заготовка древесины.

Особо защитные участки лесов

№№ п/п	Лесничество/участковое лесничество	Номер квартала	Номер выдела	Назначение	Площадь, га
-	-	-	-	-	-
Итого					-

Лесной участок 47:23:0000000:79:3У15

Местоположение лесного участка

Субъект Российской Федерации: Ленинградская область

Муниципальный район: Гатчинский район

Категория земель: Земли лесного фонда

Лесничество (лесопарк): Гатчинское

Участковое лесничество: Рылеевское

Квартал (лесотаксационный выдел или часть выдела): 41 (части выделов 12,13,13/1,14,20,23,24,25,26,28,29,30,34); 43 (части выделов 1,2,4,5,6,10,11,12,13,14,19)

Общая площадь лесного участка, га: 33,7502

Таксационное описание участка по целевому назначению и категориям защитных лесов

Наименование участкового лесничества	№ квартала	№ выдела	Площадь, га	Состав насаждения	Класс возраста	Возраст, лет	Класс бонитета	Полнота	Запас на га	Общий запас древесины на участке, куб.м.*	Доп. Сведения (ОЗУ)
Целевое назначение лесов: защитные леса, Категория защитных лесов: леса, выполняющие функции защиты природных иных объектов (леса, расположенные в защитных полосах лесов)											
Рылеевское	41	20ч	0,3017	10С	3	60	5	0,8	109	22	-
Рылеевское	41	23ч	0,6999	7Е1С2Б+Олс	5	100	2	0,6	302	172	-
Рылеевское	41	24ч	0,2068	7Б2Е1Ос	2	20	2	0,8	10	0	ОЗУ
Рылеевское	41	28ч	0,1599	10С	2	40	2	0,7	160	27	-
Рылеевское	41	29ч	1,3825	10С	2	40	2	0,7	160	372	ОЗУ
Рылеевское	43	1ч	0,7266	Трасса ЛЭП, ширина 55 м	-	-	-	-	-	-	-
Рылеевское	43	4ч	0,9653	10С	2	30	5	0,6	28	88	-
Рылеевское	43	10ч	3,3920	Телефонная линия, ширина 60 м	-	-	-	-	-	512	-
Рылеевское	43	11ч	3,4272	10С	2	30	5	0,6	28	0	-
Рылеевское	43	12ч	2,7814	Болото	-	-	-	-	-	-	-
Рылеевское	43	14ч	1,2057	10С	2	30	5	0,6	28	0	-
Итого			15,2490							1193	
Целевое назначение лесов: защитные леса, Категория защитных лесов: ценные леса, противоэрозионные леса											
Рылеевское	41	12ч	2,0659	10С	2	40	4	0,5	59	298	-
Рылеевское	41	13ч	0,3970	6С4Б+Е	4	80	4	0,7	160	69	-
Рылеевское	41	13/1ч*	0,0861	5Е4Б1Олс+С+Ос	2	20	2	0,8	10	0	-
Рылеевское	41	14ч	0,8788	5Е4Б1Олс+С+Ос	2	20	2	0,8	10	0	-
Рылеевское	41	25ч	0,1655	10С	3	50	5А	0,5	32	28	ОЗУ
Рылеевское	41	26ч	5,7601	10С	4	70	5	0,7	95	937	-
Рылеевское	41	30ч	1,5142	8С2Б	4	70	3	0,7	211	339	-
Рылеевское	41	34ч	0,1384	Канавы, ширина 2м	-	-	-	-	-	-	-
Рылеевское	43	2ч	2,2585	Трасса ЛЭП, ширина 55м	-	-	-	-	-	-	-
Рылеевское	43	5ч	3,4057	10С	4	70	5	0,6	104	341	-
Рылеевское	43	6ч	0,5507	6С4Б	4	70	2	0,6	192	109	-
Рылеевское	43	13ч	1,1859	Болото	-	-	-	-	-	-	-
Рылеевское	43	19ч	0,0944	Канавы, ширина 2м	-	-	-	-	-	-	-
Итого			18,5012							2121	
Всего на участке			33,7502							3314	

*общий запас древесины определен в ходе натурного технического обследования испрашиваемого лесного участка

Количественные и качественные характеристики проектируемого лесного участка

1. Распределение земель

Общая площадь	в том числе	
	лесные земли	нелесные земли

щадь, га	занятые лесными насаждениями - всего	в том числе покрытые лесными культурами	лесные питомники, плантации	не занятые лесными насаждениями	итого	дороги, тропы, просеки	ручьи	болота	другие	итого
1	2	3	4	5	6	7	8	9	10	11
33,7502	23,1730	-	-	-	23,1730	-	-	3,9673	6,6099	10,5772

2. Характеристика насаждений

Целевое назначение лесов	Лесничества/ Участковое лесничество	Лесной квартал	Хозяйство, преобладающая порода	Площадь (га) / запас древесины (куб.м) - всего	В том числе по группам возраста древостоя (га/тыс.куб. м)			
					молодняки	средне-возрастные	приспевающие	спелые и перестойные
Защитные леса	Гатчинское/ Рылеевское	41	Хв, С	13,6184/ 2,278	4,7800/ 0,697	8,1385/ 1,395	0,6999/ 0,172	-
	Гатчинское/ Рылеевское	43	Хв, С	9,5546/ 0,538	5,5982/ 0,088	3,9564/ 0,450	-	-
Итого				23,1730/ 2,802	10,3782/ 0,0785	12,0949/ 1,845	0,6999/ 0,172	-

3. Средние таксационные показатели насаждений лесного участка

Целевое назначение лесов	Хозяйство, преобладающая порода	Состав насаждений	Возраст	Бонитет	Полнота	Средний запас древесины (куб. м/га)		
						средне-возрастные	приспевающие	спелые и перестойные
1	2	3	4	5	6	7	8	9
защитные	Хвойное, С	9С1Б+Е+Олс	53	4	0,7	153	246	-

4. Виды и объемы использования лесов на проектируемом лесном участке

Целевое назначение лесов	Хозяйство (хвойное, твердолиственное, мягколиственное)	Площадь (га)	Единица измерения	Объемы использования лесов (изъятия лесных ресурсов)
1	2	3	4	5
<p>Вид использования лесов – строительство, реконструкция, эксплуатация линейных объектов Цель предоставления лесного участка – строительство, реконструкция, эксплуатация линейного объекта – дороги автомобильной с усовершенствованным облегченным или переходным типом дорожного покрытия. («Строительство и реконструкция автомобильной дороги М-20 Санкт-Петербург – Псков – Пустошка-Невель до границы с Республикой Беларусь. Реконструкция автомобильной дороги Р-23 Санкт-Петербург – Псков – Пустошка-Невель – граница с Республикой Белоруссия на участке км 54+000 – км 80+000, Ленинградская область.»)</p>				
защитные	хвойное	12,3890	Куб.м.	2802
	мягколиственное	0,2068	Куб.м.	0
	нелесные	10,5772	Куб.м.	512
эксплуатационные	хвойное	-	Куб.м.	-
	мягколиственное	-	Куб.м.	-
	нелесные	-	Куб.м.	-
Итого	-	23,1730	-	3314

*общий запас древесины определен в ходе натурного технического обследования испрашиваемого лесного участка

Количественные и качественные характеристики проектируемого лесного участка

1. Распределение земель

Общая площадь, га	в том числе									
	лесные земли					нелесные земли				
	занятые лесными насаждениями - всего	в том числе покрытые лесными культурами	лесные питомники, плантации	не занятые лесными насаждениями	итого	дороги, тропы, просеки	ручьи	болота	другие	итого
1	2	3	4	5	6	7	8	9	10	11
0,1826	0,1826	-	-	-	0,1826	-	-	-	-	-

2. Характеристика насаждений

Целевое назначение лесов	Лесничества/ Участковое лесничество	Лесной квартал	Хозяйство, преобладающая порода	Площадь (га) / запас древесины (куб.м) - всего	В том числе по группам возраста древостоя (га/тыс.куб. м)			
					молодняки	средне-возрастные	приспевающие	спелые и перестойные
Защитные леса	Гатчинское/ Минское	1218	Хв., С	0,1826/ 0,034	0,1521/ 0,025	0,0305/ 0,009	-	-
Итого				0,1826/ 0,034	0,1521/ 0,025	0,0305/ 0,009	-	-

3. Средние таксационные показатели насаждений лесного участка

Целевое назначение лесов	Хозяйство, преобладающая порода	Состав насаждений	Возраст	Бонитет	Полнота	Средний запас древесины (куб. м/га)		
						средне-возрастные	приспевающие	спелые и перестойные
1	2	3	4	5	6	7	8	9
защитные	Хв., С	5С4Б1Олс	39	4	0,6	295	-	-

4. Виды и объемы использования лесов на проектируемом лесном участке

Целевое назначение лесов	Хозяйство (хвойное, твердолиственное, мягколиственное)	Площадь (га)	Единица измерения	Объемы использования лесов (изъятия лесных ресурсов)
1	2	3	4	5
<p>Вид использования лесов – строительство, реконструкция, эксплуатация линейных объектов Цель предоставления лесного участка – строительство, реконструкция, эксплуатация линейного объекта – дороги автомобильной с усовершенствованным облегченным или переходным типом дорожного покрытия. («Строительство и реконструкция автомобильной дороги М-20 Санкт-Петербург – Псков – Пустошка-Невель до границы с Республикой Беларусь. Реконструкция автомобильной дороги Р-23 Санкт-Петербург – Псков – Пустошка-Невель – граница с Республикой Белоруссия на участке км 54+000 – км 80+000, Ленинградская область.»)</p>				
защитные	хвойное	0,1521	Куб.м.	25
	мягколиственное	0,0305	Куб.м.	9

	нелесные	0	Куб.м.	0
эксплуатационные	хвойное	-	Куб.м.	-
	мягколиственное	-	Куб.м.	-
	нелесные	-	Куб.м.	-
Итого	-	0,1826	-	34

Виды разрешенного использования лесов на проектируемом лесном участке

Лесохозяйственным регламентом Гатчинского лесничества в квартале №1218 (часть) Минского участкового лесничества и, соответственно, в проектируемом лесном участке установлены следующие виды разрешенного использования лесов: виды использования лесов, в соответствии со ст.25 Лесного кодекса РФ и допустимые в защитных лесах; категории защитных лесов: леса, выполняющие функции защиты природных и иных объектов (леса, расположенные в защитных полосах лесов).

Проектируемый вид использования лесов: Строительство, реконструкция, эксплуатация линейных объектов: строительство и реконструкция автомобильной дороги М-20 Санкт-Петербург – Псков – Пустошка-Невель до границы с Республикой Беларусь. Реконструкция автомобильной дороги Р-23 Санкт-Петербург – Псков – Пустошка-Невель – граница с Республикой Белоруссия на участке км 54+000 – км 80+000, Ленинградская область.

Сведения об обременениях проектируемого лесного участка

По данным государственного лесного реестра квартал №1218 Минского участкового лесничества Гатчинского лесничества предоставлен в аренду ООО «Гриф», на основании договора аренды №1/3-2010-01 от 03.02.2010 г., номер государственной регистрации договора аренды 47-78-01/007/2010 - 365 от 07.05.2010 г. Вид использования лесов: заготовка древесины.

Особо защитные участки лесов

№ п/п	Лесничество/участковое лесничество	Номер квартала	Номер выдела	Назначение	Площадь, га
-	-	-	-	-	-

Лесной участок 47:23:0000000:79:3У17

Местоположение лесного участка

Субъект Российской Федерации: Ленинградская область

Муниципальный район: Гатчинский район

Категория земель: Земли лесного фонда

Лесничество (лесопарк): Гатчинское

Участковое лесничество: Минское

Квартал (лесотаксационный выдел или часть выдела): 1218 (части выделов 46)

Общая площадь лесного участка, га:0,0858

Таксационное описание участка по целевому назначению и категориям защитных лесов

Наименование участкового лесничества	№ квартала	№ выдела	Площадь, га	Состав насаждения	Класс возраста	Возраст, лет	Класс бонитета	Полнота	Запас на га	Общий запас древесины на участке, куб.м.	Доп. Сведения (ОЗУ)
Целевое назначение лесов: защитные леса, Категория защитных лесов: леса, выполняющие функции защиты природных иных объектов (леса, расположенные в защитных полосах лесов)											
Минское	1218	46ч	0,0858	10С	2	40	4	0,5	60	0	-
Итого			0,0858							0	
Всего на участке			0,0858							0	

*общий запас древесины определен в ходе натурного технического обследования испрашиваемого лесного участка

Количественные и качественные характеристики проектируемого лесного участка

1. Распределение земель

Общая площадь, га	в том числе									
	лесные земли					нелесные земли				
	занятые лесными насаждениями - всего	в том числе покрытые лесными культурами	лесные питомники, плантации	не занятые лесными насаждениями	итого	дороги, тропы, просеки	ручьи	болота	другие	итого
1	2	3	4	5	6	7	8	9	10	11
0,0858	0,0858	-	-	-	0,0858	-	-	-	-	-

2. Характеристика насаждений

Целевое назначение лесов	Лесничества/ Участковое лесничество	Лесной квартал	Хозяйство, преобладающая порода	Площадь (га) / запас древесины (куб.м) - всего	В том числе по группам возраста древостоя (га/тыс.куб. м)			
					молодняки	средне-возрастные	приспевающие	спелые и перестойные
Защитные леса	Гатчинское/ Минское	1218	Хв., С	0,0858/0	0,0858/0	-	-	-
Итого				0,0858/0	0,0858/0	-	-	-

3. Средние таксационные показатели насаждений лесного участка

Целевое назначение лесов	Хозяйство, преобладающая порода	Состав насаждений	Возраст	Бонитет	Полнота	Средний запас древесины (куб. м/га)		
						средне-возрастные	приспевающие	спелые и перестойные
1	2	3	4	5	6	7	8	9
защитные	Хв., С	5С4Б1Олс	40	4	0,5	-	-	-

4. Виды и объемы использования лесов на проектируемом лесном участке

Целевое назначение лесов	Хозяйство (хвойное, твердолиственное, мягколиственное)	Площадь (га)	Единица измерения	Объемы использования лесов (изъятия лесных ресурсов)
1	2	3	4	5

Вид использования лесов – строительство, реконструкция, эксплуатация линейных объектов
Цель предоставления лесного участка – строительство, реконструкция, эксплуатация линейного объекта – дороги автомобильной с усовершенствованным облегченным или переходным типом дорожного покрытия. («Строительство и реконструкция автомобильной дороги М-20 Санкт-Петербург – Псков – Пустошка-Невель до границы с Республикой Беларусь. Реконструкция автомобильной дороги Р-23 Санкт-Петербург – Псков – Пустошка-Невель – граница с Республикой Белоруссия на участке км 54+000 – км 80+000, Ленинградская область.»)

защитные	хвойное	0,0858	Куб.м.	0
	мягколиственное	0	Куб.м.	0
	нелесные	0	Куб.м.	0
эксплуатационные	хвойное	-	Куб.м.	-
	мягколиственное	-	Куб.м.	-
	нелесные	-	Куб.м.	-
Итого	-	0,0858	-	0

Виды разрешенного использования лесов на проектируемом лесном участке

Лесохозяйственным регламентом Гатчинского лесничества в квартале №1218 (часть) Минского участкового лесничества и, соответственно, в проектируемом лесном участке установлены следующие вид разрешенного использования лесов: виды использования лесов, в соответствии со ст.25 Лесного кодекса РФ и допустимые в защитных лесах; категории защитных лесов: леса, выполняющие функции защиты природных и иных объектов (леса, расположенные в защитных полосах лесов).

Проектируемый вид использования лесов: Строительство, реконструкция, эксплуатация линейных объектов: строительство и реконструкция автомобильной дороги М-20 Санкт-Петербург – Псков – Пустошка-Невель до границы с Республикой Беларусь. Реконструкция автомобильной дороги Р-23 Санкт-Петербург – Псков – Пустошка-Невель – граница с Республикой Белоруссия на участке км 54+000 – км 80+000, Ленинградская область.

Сведения об обременениях проектируемого лесного участка

По данным государственного лесного реестра квартал №1218 Минского участкового лесничества Гатчинского лесничества предоставлен в аренду ООО «Гриф», на основании договора аренды №1/3-2010-01 от 03.02.2010 г., номер государственной регистрации договора аренды 47-78-01/007/2010 - 365 от 07.05.2010 г. Вид использования лесов: заготовка древесины.

Особо защитные участки лесов

№ п/п	Лесничество/участковое лесничество	Номер квартала	Номер выдела	Назначение	Площадь, га
-	-	-	-	-	-

Лесной участок 47:23:0000000:79:3У18

Местоположение лесного участка

Субъект Российской Федерации _ Ленинградская область
Муниципальный район Гатчинский район
Категория земель Земли лесного фонда
Лесничество (лесопарк): Гатчинское

Участковое лесничество: Рылеевское

Квартал (лесотаксационный выдел или часть выдела): 42 (части выделов 35,37); 104 (части выделов 9,42)

Общая площадь лесного участка, га: 1,0955

Таксационное описание участка по целевому назначению и категориям защитных лесов

Наименование участкового лесничества	№ квартала	№ выдела	Площадь, га	Состав насаждения	Класс возраста	Возраст, лет	Класс бонитета	Полнота	Запас на га	Общий запас древесины на участке, куб.м.	Доп. Сведения (ОЗУ)
Целевое назначение лесов: защитные леса, Категория защитных лесов: леса, выполняющие функции защиты природных иных объектов (леса, расположенные в защитных полосах лесов)											
Рылеевское	42	35ч	0,8747	10С+Б	3	55	3	0,7	172	136	-
Рылеевское	42	37ч	0,1351	10С	4	80	5	0,6	126	21	-
Рылеевское	104	9ч	0,0843	10С	4	80	5	0,6	126	6	-
Итого			1,0941							163	
Целевое назначение лесов: эксплуатационные леса											
Рылеевское	104	42	0,0014	Просека, ширина 1 м	-	-	-	-	-	-	-
			0,0014							0	
Всего на участке			1,0955							163	

*общий запас древесины определен в ходе натурального технического обследования испрашиваемого лесного участка

Количественные и качественные характеристики проектируемого лесного участка

1. Распределение земель

Общая площадь, га	в том числе										
	лесные земли					нелесные земли					
	занятые лесными насаждениями - всего	в том числе покрытые лесными культурами	лесные питомники, плантации	не занятые лесными насаждениями	итого	дороги, тропы, просеки	ручьи	болота	другие	итого	
1	2	3	4	5	6	7	8	9	10	11	
1,0955	1,0941	-	-	-	1,0941	0,0014	-	-	-	-	0,0014

2. Характеристика насаждений

Целевое назначение лесов	Лесничества/ Участковое лесничество	Лесной квартал	Хозяйство, преобладающая порода	Площадь (га) / запас древесины (куб.м) - всего	В том числе по группам возраста древостоя (га/тыс.куб. м)			
					молодняки	средневозрастные	приспевающие	спелые и перестойные
Защитные леса	Гатчинское/ Рылеевское	42	Хв, С	1,0098/ 0,157	-	1,0098/ 0,157	-	-
		104	Хв., С	0,0843/ 0,006	-	0,0843/ 0,006	-	-
Итого				1,0941/ 0,163	-	1,0941/ 0,163	-	-

3. Средние таксационные показатели насаждений лесного участка

Целевое назначение лесов	Хозяйство, преобладающая порода	Состав насаждений	Возраст	Бонитет	Полнота	Средний запас древесины (куб. м/га)		
						средне-возрастные	приспевающие	спелые и перестойные
1	2	3	4	5	6	7	8	9
защитные	Хвойное, С	10С+Б	60	3	0,7	149	-	-

4. Виды и объемы использования лесов на проектируемом лесном участке

Целевое назначение лесов	Хозяйство (хвойное, твердолиственное, мягколиственное)	Площадь (га)	Единица измерения	Объемы использования лесов (изъятия лесных ресурсов)
1	2	3	4	5
<p>Вид использования лесов – строительство, реконструкция, эксплуатация линейных объектов Цель предоставления лесного участка – строительство, реконструкция, эксплуатация линейного объекта – дороги автомобильной с усовершенствованным облегченным или переходным типом дорожного покрытия. («Строительство и реконструкция автомобильной дороги М-20 Санкт-Петербург – Псков – Пустошка-Невель до границы с Республикой Беларусь. Реконструкция автомобильной дороги Р-23 Санкт-Петербург – Псков – Пустошка-Невель – граница с Республикой Белоруссия на участке км 54+000 – км 80+000, Ленинградская область.»)</p>				
защитные	хвойное	1,0941	Куб.м.	163
	мягколиственное	-	Куб.м.	-
	нелесные	-	Куб.м.	-
эксплуатационные	хвойное	-	Куб.м.	-
	мягколиственное	-	Куб.м.	-
	нелесные	0,0014	Куб.м.	-
Итого	-		-	-

Виды разрешенного использования лесов на проектируемом лесном участке

Лесохозяйственным регламентом Гатчинского лесничества в квартале №42 (часть), 104 (часть) Рылеевского участкового лесничества и, соответственно, в проектируемом лесном участке установлены следующие вид разрешенного использования лесов: виды использования лесов, в соответствии со ст.25 Лесного кодекса РФ и допустимые в эксплуатационных лесах, в защитных лесах; категории защитных лесов: леса, выполняющие функции защиты природных и иных объектов (леса, расположенные в защитных полосах лесов).

Проектируемый вид использования лесов: Строительство, реконструкция, эксплуатация линейных объектов: строительство и реконструкция автомобильной дороги М-20 Санкт-Петербург – Псков – Пустошка-Невель до границы с Республикой Беларусь. Реконструкция автомобильной дороги Р-23 Санкт-Петербург – Псков – Пустошка-Невель – граница с Республикой Белоруссия на участке км 54+000 – км 80+000, Ленинградская область.

Сведения об обременениях проектируемого лесного участка

По данным государственного лесного реестра квартал №104 Рылеевского участкового лесничества Гатчинского лесничества предоставлен в аренду ООО «Гатчинская лесная группа»,

0,0155	-	-	-	-	-	-	-	-	0,0155	0,0155
--------	---	---	---	---	---	---	---	---	--------	--------

2. Характеристика насаждений

Целевое назначение лесов	Лесничества/ Участковое лесничество	Лесной квартал	Хозяйство, преобладающая порода	Площадь (га) / запас древесины (куб.м) - всего	В том числе по группам возраста древостоя (га/тыс.куб. м)			
					молодняки	средневозрастные	приспевающие	спелые и перестойные
-	-	-	-	-	-	-	-	-

3. Средние таксационные показатели насаждений лесного участка

Целевое назначение лесов	Хозяйство, преобладающая порода	Состав насаждений	Возраст	Бонитет	Полнота	Средний запас древесины (куб. м/га)		
						средневозрастные	приспевающие	спелые и перестойные
1	2	3	4	5	6	7	8	9
-	-	-	-	-	-	-	-	-

4. Виды и объемы использования лесов на проектируемом лесном участке

Целевое назначение лесов	Хозяйство (хвойное, твердолиственное, мягколиственное)	Площадь (га)	Единица измерения	Объемы использования лесов (изъятия лесных ресурсов)
1	2	3	4	5
Вид использования лесов – строительство, реконструкция, эксплуатация линейных объектов Цель предоставления лесного участка – реконструкция линейного объекта: линии электропередачи воздушной ВЛ-330кВ "Копорская – Гатчинская». Переустройство инженерных коммуникаций ПАО «ФСК ЕЭС».				
защитные	хвойное	0	Куб.м.	0
	мягколиственное	0	Куб.м.	0
	нелесные	0,0155	Куб.м.	0
эксплуатационные	хвойное	-	Куб.м.	-
	мягколиственное	-	Куб.м.	-
	нелесные	-	Куб.м.	-
Итого	-	0,0155	-	0

Виды разрешенного использования лесов на проектируемом лесном участке

Лесохозяйственным регламентом Гатчинского лесничества в квартале №45 Заречского участкового лесничества и, соответственно, в проектируемом лесном участке установлены следующие вид разрешенного использования лесов: виды использования лесов, в соответствии со ст.25 Лесного кодекса РФ и допустимые в защитных лесах; категории защитных лесов: ценные леса (противоэрозионные леса).

Проектируемый вид использования лесов: Проектируемый вид использования лесов: Строительство, реконструкция, эксплуатация линейных объектов.

Сведения об обременениях проектируемого лесного участка

По данным государственного лесного реестра квартал №45 Заречского участкового лесничества Гатчинского лесничества предоставлен в аренду ООО «Гатчинская лесная группа», на основании договора аренды №2-2008-12-94-3 от 11.12.2008 г., номер государственной регистрации договора аренды 47-78-01/026/2008 - 201 от 22.04.2009 г. Вид использования лесов: заготовка древесины.

Особо защитные участки лесов

№№ п/п	Лесничество/участковое лесничество	Номер квартала	Номер выдела	Назначение	Площадь, га
-	-	-	-	-	-

Лесной участок 47:23:0000000:79:3У20

Местоположение лесного участка

Субъект Российской Федерации: Ленинградская область

Муниципальный район: Гатчинский район

Категория земель: Земли лесного фонда

Лесничество (лесопарк): Гатчинское

Участковое лесничество: Заречское

Квартал (лесотаксационный выдел или часть выдела): 45 (часть выдела 13)

Общая площадь лесного участка, га: 0,0120

Таксационное описание участка по целевому назначению и категориям защитных лесов

Наименование участкового лесничества	№ квартала	№ выдела	Площадь, га	Состав насаждения	Класс возраста	Возраст, лет	Класс бонитета	Полнота	Запас на га	Общий запас древесины на участке, куб.м.*	Доп. Сведения (ОЗУ)
Целевое назначение лесов: защитные леса,											
Категория защитных лесов: ценные леса, противозерозионные леса											
Заречское	45	13ч	0,0120	Трасса ЛЭП**	-	-	-	-	-	0	-
Итого			0,0120							0	
Всего на участке			0,0120							0	

** текущие изменения

*общий запас древесины определен в ходе натурного технического обследования испрашиваемого лесного участка

Количественные и качественные характеристики проектируемого лесного участка

1. Распределение земель

Общая площадь, га	в том числе									
	лесные земли					нелесные земли				
	занятые лесными насаждениями - всего	в том числе покрытые лесными культурами	лесные питомники, плантации	не занятые лесными насаждениями	итого	дороги, тропы, просеки	ручьи	болота	другие	итого
1	2	3	4	5	6	7	8	9	10	11
0,0120	-	-	-	-	-	-	-	-	0,0120	0,0120

2. Характеристика насаждений

Целевое назначение лесов	Лесничества/ Участковое лесничество	Лесной квартал	Хозяйство, преобладающая порода	Площадь (га) / запас древесины (куб.м) - всего	В том числе по группам возраста древостоя (га/тыс.куб. м)			
					молодняки	средне-возрастные	приспевающие	спелые и перестойные
-	-	-	-	-	-	-	-	-

3. Средние таксационные показатели насаждений лесного участка

Целевое назначение лесов	Хозяйство, преобладающая порода	Состав насаждений	Возраст	Бонитет	Полнота	Средний запас древесины (куб. м/га)		
						средне-возрастные	приспевающие	спелые и перестойные
1	2	3	4	5	6	7	8	9
-	-	-	-	-	-	-	-	-

4. Виды и объемы использования лесов на проектируемом лесном участке

Целевое назначение лесов	Хозяйство (хвойное, твердолиственное, мягколиственное)	Площадь (га)	Единица измерения	Объемы использования лесов (изъятия лесных ресурсов)
1	2	3	4	5
Вид использования лесов – строительство, реконструкция, эксплуатация линейных объектов Цель предоставления лесного участка – реконструкция линейного объекта: линии электропередачи воздушной ВЛ-330кВ "Копорская – Гатчинская». Переустройство инженерных коммуникаций ПАО «ФСК ЕЭС».				
защитные	хвойное	0	Куб.м.	0
	мягколиственное	0	Куб.м.	0
	нелесные	0,0120	Куб.м.	0
эксплуатационные	хвойное	-	Куб.м.	-
	мягколиственное	-	Куб.м.	-
	нелесные	-	Куб.м.	-
Итого	-	0,0120	-	0

Виды разрешенного использования лесов на проектируемом лесном участке

Лесохозяйственным регламентом Гатчинского лесничества в квартале №45 Заречского участкового лесничества и, соответственно, в проектируемом лесном участке установлены следующие виды разрешенного использования лесов: виды использования лесов, в соответствии со ст.25 Лесного кодекса РФ и допустимые в защитных лесах; категории защитных лесов: ценные леса (противоэрозионные леса).

Проектируемый вид использования лесов: Строительство, реконструкция, эксплуатация линейных объектов.

Сведения об обременениях проектируемого лесного участка

По данным государственного лесного реестра квартал №45 Заречского участкового лесничества Гатчинского лесничества предоставлен в аренду ООО «Гатчинская лесная группа», на основании договора аренды №2-2008-12-94-3 от 11.12.2008 г., номер государственной регистрации договора аренды 47-78-01/026/2008 - 201 от 22.04.2009 г. Вид использования лесов: заготовка древесины.

Особо защитные участки лесов

№№	Лесничество/участковое	Номер	Номер выдела	Назначение	Площадь, га

1	2	3	4	5	6	7	8	9
-	-	-	-	-	-	-	-	-

4. Виды и объемы использования лесов на проектируемом лесном участке

Целевое назначение лесов	Хозяйство (хвойное, твердолиственное, мягколиственное)	Площадь (га)	Единица измерения	Объемы использования лесов (изъятия лесных ресурсов)
1	2	3	4	5
Вид использования лесов – строительство, реконструкция, эксплуатация линейных объектов Цель предоставления лесного участка – строительство, реконструкция, эксплуатация линейного объекта – дороги автомобильной с усовершенствованным облегченным или переходным типом дорожного покрытия. («Строительство и реконструкция автомобильной дороги М-20 Санкт-Петербург – Псков – Пустошка-Невель до границы с Республикой Беларусь. Реконструкция автомобильной дороги Р-23 Санкт-Петербург – Псков – Пустошка-Невель – граница с Республикой Белоруссия на участке км 54+000 – км 80+000, Ленинградская область.»)				
защитные	хвойное	0	Куб.м.	0
	мягколиственное	0	Куб.м.	0
	нелесные	0,0100	Куб.м.	0
эксплуатационные	хвойное	-	Куб.м.	-
	мягколиственное	-	Куб.м.	-
	нелесные	-	Куб.м.	-
Итого	-	0,0100	-	0

Виды разрешенного использования лесов на проектируемом лесном участке

Лесохозяйственным регламентом Гатчинского лесничества в квартале №78 (часть) Заречского участкового лесничества и, соответственно, в проектируемом лесном участке установлены следующие вид разрешенного использования лесов: виды использования лесов, в соответствии со ст.25 Лесного кодекса РФ и допустимые в защитных лесах; категории защитных лесов: ценные леса (противоэрозийные леса).

Проектируемый вид использования лесов: Строительство, реконструкция, эксплуатация линейных объектов: строительство и реконструкция автомобильной дороги М-20 Санкт-Петербург – Псков – Пустошка-Невель до границы с Республикой Беларусь. Реконструкция автомобильной дороги Р-23 Санкт-Петербург – Псков – Пустошка-Невель – граница с Республикой Белоруссия на участке км 54+000 – км 80+000, Ленинградская область.

Сведения об обременениях проектируемого лесного участка

По данным государственного лесного реестра квартал №78 Заречского участкового лесничества Гатчинского лесничества не имеет обременений.

Особо защитные участки лесов

№№ п/п	Лесничество/участковое лесничество	Номер квартала	Номер выдела	Назначение	Площадь, га
-	-	-	-	-	-

Лесной участок 47:23:0000000:79:3У22

Местоположение лесного участка

4. Виды и объемы использования лесов на проектируемом лесном участке

Целевое назначение лесов	Хозяйство (хвойное, твердолиственное, мягколиственное)	Площадь (га)	Единица измерения	Объемы использования лесов (изъятия лесных ресурсов)
1	2	3	4	5
<p>Вид использования лесов – строительство, реконструкция, эксплуатация линейных объектов Цель предоставления лесного участка – строительство, реконструкция, эксплуатация линейного объекта – дороги автомобильной с усовершенствованным облегченным или переходным типом дорожного покрытия. («Строительство и реконструкция автомобильной дороги М-20 Санкт-Петербург – Псков – Пустошка-Невель до границы с Республикой Беларусь. Реконструкция автомобильной дороги Р-23 Санкт-Петербург – Псков – Пустошка-Невель – граница с Республикой Белоруссия на участке км 54+000 – км 80+000, Ленинградская область.»)</p>				
защитные	хвойное	0	Куб.м.	0
	мягколиственное	0	Куб.м.	0
	нелесные	0,0100	Куб.м.	0
эксплуатационные	хвойное	-	Куб.м.	-
	мягколиственное	-	Куб.м.	-
	нелесные	-	Куб.м.	-
Итого	-	0,0100	-	0

Виды разрешенного использования лесов на проектируемом лесном участке

Лесохозяйственным регламентом Гатчинского лесничества в квартале №79 (часть) Заречского участкового лесничества и, соответственно, в проектируемом лесном участке установлены следующие вид разрешенного использования лесов: виды использования лесов, в соответствии со ст.25 Лесного кодекса РФ и допустимые в защитных лесах; категории защитных лесов: ценные леса (противоэрозийные леса).

Проектируемый вид использования лесов: Строительство, реконструкция, эксплуатация линейных объектов: строительство и реконструкция автомобильной дороги М-20 Санкт-Петербург – Псков – Пустошка-Невель до границы с Республикой Беларусь. Реконструкция автомобильной дороги Р-23 Санкт-Петербург – Псков – Пустошка-Невель – граница с Республикой Белоруссия на участке км 54+000 – км 80+000, Ленинградская область.

Сведения об обременениях проектируемого лесного участка

По данным государственного лесного реестра квартал №79 Заречского участкового лесничества Гатчинского лесничества не имеет обременений.

Особо защитные участки лесов

№№ п/п	Лесничество/участковое лесничество	Номер квартала	Номер выдела	Назначение	Площадь, га
-	-	-	-	-	-

Лесной участок 47:23:0000000:79:3У23

Местоположение лесного участка

Субъект Российской Федерации: Ленинградская область

-	-	-	-	-	-	-	-	-
---	---	---	---	---	---	---	---	---

4. Виды и объемы использования лесов на проектируемом лесном участке

Целевое назначение лесов	Хозяйство (хвойное, твердолиственное, мягколиственное)	Площадь (га)	Единица измерения	Объемы использования лесов (изъятия лесных ресурсов)
1	2	3	4	5
Вид использования лесов – строительство, реконструкция, эксплуатация линейных объектов Цель предоставления лесного участка – реконструкция линейного объекта: линии электропередачи воздушной ВЛ-330кВ «Гатчинская-Кингисеппская». Переустройство инженерных коммуникаций ПАО «ФСК ЕЭС».				
защитные	хвойное	0	Куб.м.	0
	мягколиственное	0	Куб.м.	0
	нелесные	0,0033	Куб.м.	0
эксплуатационные	хвойное	-	Куб.м.	-
	мягколиственное	-	Куб.м.	-
	нелесные	-	Куб.м.	-
Итого	-	0,0033	-	0

Виды разрешенного использования лесов на проектируемом лесном участке

Лесохозяйственным регламентом Гатчинского лесничества в квартале №79 (часть) Заречского участкового лесничества и, соответственно, в проектируемом лесном участке установлены следующие вид разрешенного использования лесов: виды использования лесов, в соответствии со ст.25 Лесного кодекса РФ и допустимые в защитных лесах; категории защитных лесов: ценные леса (противоэрозийные леса).

Проектируемый вид использования лесов : Строительство, реконструкция, эксплуатация линейных объектов.

Сведения об обременениях проектируемого лесного участка

По данным государственного лесного реестра квартал №79 Заречского участкового лесничества Гатчинского лесничества не имеет обременений.

Особо защитные участки лесов

№ п/п	Лесничество/участковое лесничество	Номер квартала	Номер выдела	Назначение	Площадь, га
-	-	-	-	-	-

Лесной участок 47:23:0000000:79:3У24

Местоположение лесного участка

Субъект Российской Федерации: Ленинградская область

Муниципальный район: Гатчинский район

Категория земель: Земли лесного фонда

Участковое лесничество: Заречское

Квартал (лесотаксационный выдел или часть выдела): 81 (часть выдела 12)

Общая площадь лесного участка, га: 0,0022

4. Виды и объемы использования лесов на проектируемом лесном участке

Целевое назначение лесов	Хозяйство (хвойное, твердолиственное, мягколиственные)	Площадь, га	Единица измерения	Объем использования лесов (изъятия лесных ресурсов)
1	2	3	4	5
Вид использования лесов – строительство, реконструкция, эксплуатация линейных объектов				
Цель предоставления лесного участка – строительство, реконструкция, эксплуатация линейного объекта: линии электропередачи кабельной КВЛ-330кВ «Ленинградская-Кингисеппская». Переустройство инженерных коммуникаций ПАО «ФСК ЕЭС».				
Защитные леса	Хвойное	0	м ³	0
	Мягколиственное	0	м ³	0
	Нелесные земли	0.0022	м ³	0
Итого		0.0022	м³	0

Виды разрешенного использования лесов на проектируемом лесном участке

Лесохозяйственным регламентом Гатчинского лесничества в Заречском участковом лесничестве в квартале № 81 и, соответственно, в проектируемом лесном участке установлены следующие виды разрешенного использования лесов: виды использования лесов в соответствии со ст.25 Лесного Кодекса РФ и допустимые в защитных лесах; категория защитных лесов: ценные леса (противоэрозионные леса).

Проектируемый вид использования лесов: строительство, реконструкция, эксплуатация линейного объекта.

Сведения об обременениях проектируемого лесного участка

По данным государственного лесного реестра в квартале № 81 Заречского участкового лесничества Гатчинского лесничества обременение отсутствует.

Особо защитные участки лесов

№ п/п	Лесничество	Участковое лесничество/урочище (при наличии)	Лесной квартал	Лесотаксационный выдел	Назначение	Площадь, га
1	2	3	4	5	6	7
-	-	-	-	-	-	-
Итого						-

Лесной участок 47:23:0000000:79:3У25

Местоположение лесного участка

Субъект Российской Федерации: Ленинградская область

Муниципальный район: Гатчинский район

Категория земель: Земли лесного фонда

Лесничество (лесопарк): Гатчинское

Участковое лесничество: Рылеевское

Квартал (лесотаксационный выдел или часть выдела): 43 (часть выдела 2)

Общая площадь лесного участка, га: 0,0082

4. Виды и объемы использования лесов на проектируемом лесном участке

Целевое назначение лесов	Хозяйство (хвойное, твердолиственное, мягколиственное)	Площадь (га)	Единица измерения	Объемы использования лесов (изъятия лесных ресурсов)
1	2	3	4	5
Вид использования лесов – строительство, реконструкция, эксплуатация линейных объектов Цель предоставления лесного участка – строительство, реконструкция, эксплуатация линейного объекта – дороги автомобильной с усовершенствованным облегченным или переходным типом дорожного покрытия. («Строительство и реконструкция автомобильной дороги М-20 Санкт-Петербург – Псков – Пустошка-Невель до границы с Республикой Беларусь. Реконструкция автомобильной дороги Р-23 Санкт-Петербург – Псков – Пустошка-Невель – граница с Республикой Белоруссия на участке км 54+000 – км 80+000, Ленинградская область.»)				
защитные	хвойное	0	Куб.м.	0
	мягколиственное	0	Куб.м.	0
	нелесные	0,0082	Куб.м.	0
эксплуатационные	хвойное	-	Куб.м.	-
	мягколиственное	-	Куб.м.	-
	нелесные	-	Куб.м.	-
Итого	-	0,0082	-	0

Виды разрешенного использования лесов на проектируемом лесном участке

Лесохозяйственным регламентом Гатчинского лесничества в квартале №43 (часть) Рылеевского участкового лесничества и, соответственно, в проектируемом лесном участке установлены следующие вид разрешенного использования лесов: виды использования лесов, в соответствии со ст.25 Лесного кодекса РФ и допустимые в защитных лесах; категории защитных лесов: ценные леса (противозрозийные леса).

Проектируемый вид использования лесов: Строительство, реконструкция, эксплуатация линейных объектов: строительство и реконструкция автомобильной дороги М-20 Санкт-Петербург – Псков – Пустошка-Невель до границы с Республикой Беларусь. Реконструкция автомобильной дороги Р-23 Санкт-Петербург – Псков – Пустошка-Невель – граница с Республикой Белоруссия на участке км 54+000 – км 80+000, Ленинградская область.

Сведения об обременениях проектируемого лесного участка

По данным государственного лесного реестра квартал №43 Рылеевского участкового лесничества Гатчинского лесничества предоставлен в аренду ООО «Гатчинская лесная группа», на основании договора аренды №2-2008-12-95-3 от 11.12.2008 г., номер государственной регистрации договора аренды 47-78-01/026/2008 - 202 от 26.03.2009 г. Вид использования лесов: заготовка древесины.

Особо защитные участки лесов

№ п/п	Лесничество/участковое лесничество	Номер квартала	Номер выдела	Назначение	Площадь, га
-	-	-	-	-	-

Лесной участок 47:23:0000000:79:3У26

Местоположение лесного участка

Субъект Российской Федерации: Ленинградская область

Муниципальный район: Гатчинский район

Категория земель: Земли лесного фонда

Лесничество (лесопарк): Гатчинское

Участковое лесничество: Рылеевское

Квартал (лесотаксационный выдел или часть выдела): 43 (часть выдела 5)

Общая площадь лесного участка, га: 0,0100

Таксационное описание участка по целевому назначению и категориям защитных лесов

Наименование участкового лесничества	№ квартала	№ выдела	Площадь, га	Состав насаждения	Класс возраста	Возраст, лет	Класс бонитета	Полнота	Запас на га	Общий запас древесины на участке, куб.м.	Доп. Сведения (ОЗУ)
Целевое назначение лесов: защитные леса,											
Категория защитных лесов: ценные леса, противоэрозионные леса											
Рылеевское	43	5ч	0,0100	10С	4	70	5	0,6	104	0	
Итого			0,0100							0	
Всего на участке			0,0100							0	

*общий запас древесины определен в ходе натурального технического обследования испрашиваемого лесного участка

Количественные и качественные характеристики проектируемого лесного участка

1. Распределение земель

Общая площадь, га	в том числе									
	лесные земли					нелесные земли				
	занятые лесными насаждениями - всего	в том числе покрытые лесными культурами	лесные питомники, плантации	не занятые лесными насаждениями	итого	дороги, тропы, просеки	ручьи	болота	другие	итого
1	2	3	4	5	6	7	8	9	10	11
0,0100	0,0100	-	-	-	0,0100	-	-	-	-	-

2. Характеристика насаждений

Целевое назначение лесов	Лесничества/ Участковое лесничество	Лесной квартал	Хозяйство, преобладающая порода	Площадь (га) / запас древесины (куб.м) - всего	В том числе по группам возраста древостоя (га/тыс.куб. м)			
					молодняки	средне-возрастные	приспевающие	спелые и перестойные
защитные	Гатчинское/ Рылеевское	43	Хв., С	0,0100/0	-	0,0100/0	-	-
Итого				0,0100/0	-	0,0100/0	-	-

3. Средние таксационные показатели насаждений лесного участка

Целевое назначение лесов	Хозяйство, преобладающая порода	Состав насаждений	Возраст	Бонитет	Полнота	Средний запас древесины (куб. м/га)		
						средне-возрастные	приспевающие	спелые и перестойные
1	2	3	4	5	6	7	8	9
защитные	Хв, С	10С	70	5	0,6	-	-	-

4. Виды и объемы использования лесов на проектируемом лесном участке

Целевое назначение лесов	Хозяйство (хвойное, твердолиственное, мягколиственное)	Площадь (га)	Единица измерения	Объемы использования лесов (изъятия лесных ресурсов)
1	2	3	4	5
Вид использования лесов – строительство, реконструкция, эксплуатация линейных объектов Цель предоставления лесного участка – строительство, реконструкция, эксплуатация линейного объекта – дороги автомобильной с усовершенствованным облегченным или переходным типом дорожного покрытия. («Строительство и реконструкция автомобильной дороги М-20 Санкт-Петербург – Псков – Пустошка-Невель до границы с Республикой Беларусь. Реконструкция автомобильной дороги Р-23 Санкт-Петербург – Псков – Пустошка-Невель – граница с Республикой Белоруссия на участке км 54+000 – км 80+000, Ленинградская область.»)				
защитные	хвойное	0,0100	Куб.м.	0
	мягколиственное	0	Куб.м.	0
	нелесные	0	Куб.м.	0
эксплуатационные	хвойное	-	Куб.м.	-
	мягколиственное	-	Куб.м.	-
	нелесные	-	Куб.м.	-
Итого	-	0,0100	-	0

Виды разрешенного использования лесов на проектируемом лесном участке

Лесохозяйственным регламентом Гатчинского лесничества в квартале №43 (часть)

Рылеевского участкового лесничества и, соответственно, в проектируемом лесном участке установлены следующие вид разрешенного использования лесов: виды использования лесов, в соответствии со ст.25 Лесного кодекса РФ и допустимые в защитных лесах; категории защитных лесов: ценные леса (противоэрозионные леса).

Проектируемый вид использования лесов: Строительство, реконструкция, эксплуатация линейных объектов: строительство и реконструкция автомобильной дороги М-20 Санкт-Петербург – Псков – Пустошка-Невель до границы с Республикой Беларусь. Реконструкция автомобильной дороги Р-23 Санкт-Петербург – Псков – Пустошка-Невель – граница с Республикой Белоруссия на участке км 54+000 – км 80+000, Ленинградская область.

Сведения об обременениях проектируемого лесного участка

По данным государственного лесного реестра квартал №43 Рылеевского участкового лесничества Гатчинского лесничества предоставлен в аренду ООО «Гатчинская лесная группа», на основании договора аренды №2-2008-12-95-3 от 11.12.2008 г., номер государственной регистрации договора аренды 47-78-01/026/2008 - 202 от 26.03.2009 г. Вид использования лесов: заготовка древесины.

Особо защитные участки лесов

	Лесничество/участковое лесничество	Номер квартала	Номер выдела	Назначение	Площадь, га
-	-	-	-	-	-

Лесной участок 47:23:0000000:79:3У27

Местоположение лесного участка

Субъект Российской Федерации: Ленинградская область

Муниципальный район: Гатчинский район

Категория земель: Земли лесного фонда

Лесничество (лесопарк): Гатчинское

Участковое лесничество: Рылеевское

Квартал (лесотаксационный выдел или часть выдела): 43 (часть выдела 13)

4. Виды и объемы использования лесов на проектируемом лесном участке

Целевое назначение лесов	Хозяйство (хвойное, твердолиственное, мягколиственное)	Площадь (га)	Единица измерения	Объемы использования лесов (изъятия лесных ресурсов)
1	2	3	4	5
Вид использования лесов – строительство, реконструкция, эксплуатация линейных объектов Цель предоставления лесного участка – строительство, реконструкция, эксплуатация линейного объекта – дороги автомобильной с усовершенствованным облегченным или переходным типом дорожного покрытия. («Строительство и реконструкция автомобильной дороги М-20 Санкт-Петербург – Псков – Пустошка-Невель до границы с Республикой Беларусь. Реконструкция автомобильной дороги Р-23 Санкт-Петербург – Псков – Пустошка-Невель – граница с Республикой Белоруссия на участке км 54+000 – км 80+000, Ленинградская область.»)				
защитные	хвойное	0	Куб.м.	0
	мягколиственное	0	Куб.м.	0
	нелесные	0,0100	Куб.м.	0
эксплуатационные	хвойное	-	Куб.м.	-
	мягколиственное	-	Куб.м.	-
	нелесные	-	Куб.м.	-
Итого	-	0,0100	-	0

Виды разрешенного использования лесов на проектируемом лесном участке

Лесохозяйственным регламентом Гатчинского лесничества в квартале №43 (часть) Рылеевского участкового лесничества и, соответственно, в проектируемом лесном участке установлены следующие вид разрешенного использования лесов: виды использования лесов, в соответствии со ст.25 Лесного кодекса РФ и допустимые в защитных лесах; категории защитных лесов: ценные леса (противоэрозионные леса).

Проектируемый вид использования лесов: Строительство, реконструкция, эксплуатация линейных объектов: строительство и реконструкция автомобильной дороги М-20 Санкт-Петербург – Псков – Пустошка-Невель до границы с Республикой Беларусь. Реконструкция автомобильной дороги Р-23 Санкт-Петербург – Псков – Пустошка-Невель – граница с Республикой Белоруссия на участке км 54+000 – км 80+000, Ленинградская область.

Сведения об обременениях проектируемого лесного участка

По данным государственного лесного реестра квартал №43 Рылеевского участкового лесничества Гатчинского лесничества предоставлен в аренду ООО «Гатчинская лесная группа», на основании договора аренды №2-2008-12-95-3 от 11.12.2008 г., номер государственной регистрации договора аренды 47-78-01/026/2008 - 202 от 26.03.2009 г. Вид использования лесов: заготовка древесины.

Особо защитные участки лесов

№ п/п	Лесничество/участковое лесничество	Номер квартала	Номер выдела	Назначение	Площадь, га
-	-	-	-	-	-

Лесной участок 47:23:0000000:79:3У28

Местоположение лесного участка

Субъект Российской Федерации Ленинградская область

Муниципальный район Гатчинский район

Категория земель Земли лесного фонда

Лесничество (лесопарк) _Гатчинское

Участковое лесничество Рылеевское

Квартал (лесотаксационный выдел или часть выдела) 43 (часть выдела 4)

Общая площадь лесного участка, га: 0,0100

Таксационное описание участка по целевому назначению и категориям защитных лесов

Наименование участкового лесничества	№ квартала	№ выдела	Площадь, га	Состав насаждения	Класс возраста	Возраст, лет	Класс бонитета	Полнота	Запас на га	Общий запас древесины на участке, куб.м.*	Доп. Сведения (ОЗУ)
Целевое назначение лесов: защитные леса, Категория защитных лесов: леса, выполняющие функции защиты природных и иных объектов (леса, расположенные в защитных полосах лесов).											
Рылеевское	43	4ч	0,0100	10С	2	30	5	0,6	28	0	
Итого			0,0100							0	
Всего на участке			0,0100							0	

*общий запас древесины определен в ходе натурального технического обследования испрашиваемого лесного участка

Количественные и качественные характеристики проектируемого лесного участка

1. Распределение земель

Общая площадь, га	в том числе									
	лесные земли					нелесные земли				
	занятые лесными насаждениями - всего	в том числе покрытые лесными культурами	лесные питомники, плантации	не занятые лесными насаждениями	итого	дороги, тропы, просеки	ручьи	болота	другие	итого
1	2	3	4	5	6	7	8	9	10	11
0,0100	0,0100	-	-	-	0,0100	-	-	-	-	-

2. Характеристика насаждений

Целевое назначение лесов	Лесничества/ Участковое лесничество	Лесной квартал	Хозяйство, преобладающая порода	Площадь (га) / запас древесины (куб.м) - всего	В том числе по группам возраста древесности (га/тыс.куб. м)			
					молодняки	средне-возрастные	приспевающие	спелые и перестойные
защитные	Гатчинское/ Рылеевское	43	Хв., С	0,0100/0	0,0100/0	-	-	-
Итого				0,0100/0	0,0100/0	-	-	-

3. Средние таксационные показатели насаждений лесного участка

Целевое назначение лесов	Хозяйство, преобладающая порода	Состав насаждений	Возраст	Бонитет	Полнота	Средний запас древесины (куб. м/га)		
						средне-возрастные	приспевающие	спелые и перестойные
1	2	3	4	5	6	7	8	9
защитные	Хв., С	10С	30	5	0,6	-	-	-

4. Виды и объемы использования лесов на проектируемом лесном участке

Целевое назначение лесов	Хозяйство (хвойное, твердолиственное, мягколиственное)	Площадь (га)	Единица измерения	Объемы использования лесов (изъятия лесных ресурсов)
1	2	3	4	5
<p>Вид использования лесов – строительство, реконструкция, эксплуатация линейных объектов Цель предоставления лесного участка – строительство, реконструкция, эксплуатация линейного объекта – дороги автомобильной с усовершенствованным облегченным или переходным типом дорожного покрытия. («Строительство и реконструкция автомобильной дороги М-20 Санкт-Петербург – Псков – Пустошка-Невель до границы с Республикой Беларусь. Реконструкция автомобильной дороги Р-23 Санкт-Петербург – Псков – Пустошка-Невель – граница с Республикой Белоруссия на участке км 54+000 – км 80+000, Ленинградская область.»)</p>				
защитные	хвойное	0,0100	Куб.м.	0
	мягколиственное	0	Куб.м.	0
	нелесные	0	Куб.м.	0
эксплуатационные	хвойное	-	Куб.м.	-
	мягколиственное	-	Куб.м.	-
	нелесные	-	Куб.м.	-
Итого	-	0,0100	-	0

Виды разрешенного использования лесов на проектируемом лесном участке

Лесохозяйственным регламентом Гатчинского лесничества в квартале №43 (часть) Рылеевского участкового лесничества и, соответственно, в проектируемом лесном участке установлены следующие вид разрешенного использования лесов: виды использования лесов, в соответствии со ст.25 Лесного кодекса РФ и допустимые в защитных лесах; категории защитных лесов: леса, выполняющие функции защиты природных и иных объектов (леса, расположенные в защитных полосах лесов).

Проектируемый вид использования лесов: Строительство, реконструкция, эксплуатация линейных объектов: строительство и реконструкция автомобильной дороги М-20 Санкт-Петербург – Псков – Пустошка-Невель до границы с Республикой Беларусь. Реконструкция автомобильной дороги Р-23 Санкт-Петербург – Псков – Пустошка-Невель – граница с Республикой Белоруссия на участке км 54+000 – км 80+000, Ленинградская область.

Сведения об обременениях проектируемого лесного участка

По данным государственного лесного реестра квартал №43 Рылеевского участкового лесничества Гатчинского лесничества предоставлен в аренду ООО «Гатчинская лесная группа», на основании договора аренды №2-2008-12-95-3 от 11.12.2008 г., номер государственной реги-

страции договора аренды 47-78-01/026/2008 - 202 от 26.03.2009 г. Вид использования лесов: заготовка древесины.

Особо защитные участки лесов

№ п/п	Лесничество/участковое лесничество	Номер квартала	Номер выдела	Назначение	Площадь, га
-	-	-	-	-	-

Лесной участок 47:23:0000000:79:3У29

Местоположение лесного участка

Субъект Российской Федерации: Ленинградская область

Муниципальный район: Гатчинский район

Категория земель: Земли лесного фонда

Лесничество (лесопарк): Гатчинское

Участковое лесничество: Рылеевское

Квартал (лесотаксационный выдел или часть выдела): 43 (часть выдела 1)

Общая площадь лесного участка, га: 0,0100

Таксационное описание участка по целевому назначению и категориям защитных лесов

Наименование участкового лесничества	№ квартала	№ выдела	Площадь, га	Состав насаждения	Класс возраста	Возраст, лет	Класс бонитета	Полнота	Запас на га	Общий запас древесины на участке, куб.м.	Доп. Сведения (ОЗУ)
Целевое назначение лесов: защитные леса, Категория защитных лесов: леса, выполняющие функции защиты природных и иных объектов (леса, расположенные в защитных полосах лесов)											
Рылеевское	43	1ч	0,0100	Трасса ЛЭП, Ширина 55м	-	-	-	-	-	0	-
Итого			0,0100							0	
Всего на участке			0,0100							0	

*общий запас древесины определен в ходе натурального технического обследования испрашиваемого лесного участка

Количественные и качественные характеристики проектируемого лесного участка

1. Распределение земель

Общая площадь, га										
	занятые лесными насаждениями	в том числе покрытые лесными культурами	лесные питомники, планта-	не занятые лесными насажде-	итого	дороги, тропы, просеки	ручьи	болота	другие	итого
1	2	3	4	5	6	7	8	9	10	11
0,0100	-	-	-	-	-	-	-	-	0,0100	0,0100

2. Характеристика насаждений

Целевое назначение лесов	Лесничества/ Участковое лесничество	Лесной квартал	Хозяйство, преобладающая порода	Площадь (га) / запас древесины (куб.м) - всего	В том числе по группам возраста древостоя (га/тыс.куб. м)			
					молодняки	средне-возрастные	приспевающие	спелые и перестойные
-	-	-	-	-	-	-	-	-

3. Средние таксационные показатели насаждений лесного участка

Целевое назначение лесов	Хозяйство, преобладающая порода	Состав насаждений	Возраст	Бонитет	Полнота	Средний запас древесины (куб. м/га)		
						средне-возрастные	приспевающие	спелые и перестойные
1	2	3	4	5	6	7	8	9
-	-	-	-	-	-	-	-	-

4. Виды и объемы использования лесов на проектируемом лесном участке

Целевое назначение лесов	Хозяйство (хвойное, твердолиственное, мягколиственное)	Площадь (га)	Единица измерения	Объемы использования лесов (изъятия лесных ресурсов)
1	2	3	4	5
Вид использования лесов – строительство, реконструкция, эксплуатация линейных объектов Цель предоставления лесного участка – строительство, реконструкция, эксплуатация линейного объекта – дороги автомобильной с усовершенствованным облегченным или переходным типом дорожного покрытия. («Строительство и реконструкция автомобильной дороги М-20 Санкт-Петербург – Псков – Пустошка-Невель до границы с Республикой Беларусь. Реконструкция автомобильной дороги Р-23 Санкт-Петербург – Псков – Пустошка-Невель – граница с Республикой Белоруссия на участке км 54+000 – км 80+000, Ленинградская область.»)				
защитные	хвойное	0	Куб.м.	0
	мягколиственное	0	Куб.м.	0
	нелесные	0,0100	Куб.м.	0
эксплуатационные	хвойное	-	Куб.м.	-
	мягколиственное	-	Куб.м.	-
	нелесные	-	Куб.м.	-
Итого	-	0,0100	-	0

Виды разрешенного использования лесов на проектируемом лесном участке

Лесохозяйственным регламентом Гатчинского лесничества в квартале №43 (часть Рылеевского участкового лесничества и, соответственно, в проектируемом лесном участке установлены следующие вид разрешенного использования лесов: виды использования лесов, в соответствии со ст.25 Лесного кодекса РФ и допустимые в защитных лесах; категории защитных лесов: леса, выполняющие функции защиты природных и иных объектов (леса, расположенные в защитных полосах лесов).

Проектируемый вид использования лесов: Строительство, реконструкция, эксплуатация линейных объектов: строительство и реконструкция автомобильной дороги М-20 Санкт-

Петербург – Псков – Пустошка-Невель до границы с Республикой Беларусь. Реконструкция автомобильной дороги Р-23 Санкт-Петербург – Псков – Пустошка-Невель – граница с Республикой Белоруссия на участке км 54+000 – км 80+000, Ленинградская область.

Сведения об обременениях проектируемого лесного участка

По данным государственного лесного реестра квартал №43 Рылеевского участкового лесничества Гатчинского лесничества предоставлен в аренду ООО «Гатчинская лесная группа», на основании договора аренды №2-2008-12-95-3 от 11.12.2008 г., номер государственной регистрации договора аренды 47-78-01/026/2008 - 202 от 26.03.2009 г. Вид использования лесов: заготовка древесины.

Особо защитные участки лесов

№ п/п	Лесничество/участковое лесничество	Номер квартала	Номер выдела	Назначение	Площадь, га
-	-	-	-	-	-

Лесной участок 47:23:0000000:49860:3У1

Местоположение лесного участка

Субъект Российской Федерации: Ленинградская область

Муниципальный район: Гатчинский район

Категория земель: Земли лесного фонда

Лесничество (лесопарк): Гатчинское

Участковое лесничество: Минское

Квартал (лесотаксационный выдел или часть выдела): 906 (часть выдела 18)

Участковое лесничество: Заречское

Квартал (лесотаксационный выдел или часть выдела): 46 (часть выдела 27)

Общая площадь лесного участка, га: 0,0959

Таксационное описание участка по целевому назначению и категориям защитных лесов

Наименование участкового лесничества	№ квартала	№ выдела	Площадь, га	Состав насаждения	Класс возраста	Возраст, лет	Класс бонитета	Полнота	Запас на га	Общий запас древесины на участке, куб.м.**	Доп. Сведения (ОЗУ)
Целевое назначение лесов: защитные леса, Категория защитных лесов: ценные леса, противозерозионные леса											
Заречское	46	27ч	0,0084	Линия связи ВОСП*	-	-	-	-	-	0	-
Минское	906	18ч	0,0875	Линия связи ВОСП*	-	-	-	-	-	0	-
Итого			0,0959							0	
Всего на участке			0,0959							0	

* текущие изменения

**общий запас древесины определен в ходе натурального технического обследования испрашиваемого лесного участка

Количественные и качественные характеристики проектируемого лесного участка

1. Распределение земель

Общая площадь, га	в том числе										
	лесные земли					нелесные земли					
	занятые лесными насаждениями - всего	в том числе покрытые лесными культурами	лесные питомники, плантации	не занятые лесными насаждениями	итого	дороги, тропы, просеки	ручьи	болота	другие	итого	
1	2	3	4	5	6	7	8	9	10	11	
0,0959	-	-	-	-	-	-	-	-	-	0,0959	0,0959

2. Характеристика насаждений

Целевое назначение лесов	Лесничества/ Участковое лесничество	Лесной квартал	Хозяйство, преобладающая порода	Площадь (га) / запас древесины (куб.м) - всего	В том числе по группам возраста древо- стоя (га/тыс.куб. м)				
					молодняки	средне- возрастные	приспе- вающие	спелые и пере- стойные	
-	-	-	-	-	-	-	-	-	-

3. Средние таксационные показатели насаждений лесного участка

Целевое назначение лесов	Хозяй- ство, преобла- дающая порода	Состав насаждений	Воз- раст	Бони- тет	Полнота	Средний запас древесины (куб. м/га)		
						средне- возрастные	приспе- вающие	спелые и пе- рестойные
1	2	3	4	5	6	7	8	9
-	-	-	-	-	-	-	-	-

4. Виды и объемы использования лесов на проектируемом лесном участке

Целевое назначе- ние лесов	Хозяйство (хвойное, твердолиственное, мяг- колиственное)	Площадь (га)	Единица изме- рения	Объемы использования лесов (изъятия лесных ресурсов)
1	2	3	4	5
<p>Вид использования лесов – строительство, реконструкция, эксплуатация линейных объектов Цель предоставления лесного участка – строительство, реконструкция, эксплуатация линейного объекта – дороги автомобильной с усовершенствованным облегченным или переходным типом дорожного покрытия. («Строитель- ство и реконструкция автомобильной дороги М-20 Санкт-Петербург – Псков –Пустошка-Невель до границы с Республикой Беларусь. Реконструкция автомобильной дороги Р-23 Санкт-Петербург – Псков –Пустошка-Невель – граница с Республикой Белоруссия на участке км 54+000 – км 80+000, Ленинградская область.»)</p>				
защитные	хвойное	0	Куб.м.	0
	мягколиственное	0	Куб.м.	0
	нелесные	0,0959	Куб.м.	0
эксплуатацион- ные	хвойное	-	Куб.м.	-
	мягколиственное	-	Куб.м.	-
	нелесные	-	Куб.м.	-
Итого	-	0,0959	-	0

Виды разрешенного использования лесов на проектируемом лесном участке

Лесохозяйственным регламентом Гатчинского лесничества в квартале №906 (часть) Минского участкового лесничества, в квартале №46 Заречского участкового лесничества и, соответственно, в проектируемом лесном участке установлены следующие вид разрешенного использования лесов: виды использования лесов, в соответствии со ст.25 Лесного кодекса РФ и допустимые в защитных лесах; категории защитных лесов: ценные леса (противоэрозионные леса).

Проектируемый вид использования лесов: Строительство, реконструкция, эксплуатация линейных объектов: строительство и реконструкция автомобильной дороги М-20 Санкт-Петербург – Псков – Пустошка-Невель до границы с Республикой Беларусь. Реконструкция автомобильной дороги Р-23 Санкт-Петербург – Псков – Пустошка-Невель – граница с Республикой Белоруссия на участке км 54+000 – км 80+000, Ленинградская область.

Сведения об обременениях проектируемого лесного участка

По данным государственного лесного реестра квартал №906 Минского участкового лесничества Гатчинского лесничества предоставлен в аренду ООО «Гриф», на основании договора аренды №1/3-2010-01 от 03.02.2010 г., номер государственной регистрации договора аренды 47-78-01/007/2010 - 365 от 07.05.2010 г. Вид использования лесов: заготовка древесины; квартал №46 Заречского участкового лесничества Гатчинского лесничества предоставлен в аренду ООО «Гатчинская лесная группа», на основании договора аренды №2-2008-12-94-3 от 11.12.2008 г., номер государственной регистрации договора аренды 47-78-01/026/2008 - 201 от 22.04.2009 г. Вид использования лесов: заготовка древесины; квартал №46 выдел 27 Заречского участкового лесничества, квартал №906 выдел 18 Минского участкового лесничества предоставлены в постоянное бессрочное пользование ФГКУ «Войсковая часть 71330».

Особо защитные участки лесов

№№ п/п	Лесничество/участковое лесничество	Номер квартала	Номер выдела	Назначение	Площадь, га
-	-	-	-	-	-

6.2 Характеристики лесных участков, занимаемых на период строительства объекта.

Общая площадь лесных земельных участков, занимаемая на период строительства, составляет 312,320 га.

Перечень проектируемых лесных участков, занимаемых на период строительства

Кадастровый № участка	Площадь проектируемого лесного участка, кв.м	Адрес	Правообладатель, вид права
47:23:0000000:79:3У30	6723	Российская Федерация, Ленинградская область, Гатчинский район, Гатчинское лесничество, Заречское участковое лесничество, квартал 31 (часть выделов 9,13,24), квартал 32 (часть выделов 2,3,16,17)	Российская Федерация, собственность; ООО «Гатчинская лесная группа», аренда
47:23:0000000:79:3У31	33670	Российская Федерация, Ленинградская область, Гатчинский район, Гатчинское лесничество, Заречское участковое лесничество, квартал 31 (часть выдела 13), квартал 32 (часть выделов 3,7,8,8/1,12,17)	Российская Федерация, собственность; ООО «Гатчинская лесная группа», аренда
47:23:0000000:79:3У32	2149	Российская Федерация, Ленинградская область, Гатчинский район, Гатчинское лесни-	Российская Федерация, собственность; ООО «Гатчинская

		вое лесничество, квартал 41 (часть выделов 12,13,13/1,14).	лесная группа», аренда
47:23:0000000:79:3У52	13856	Ленинградская область, Гатчинский район, Гатчинское лесничество, Рылеевское участковое лесничество, квартал 43 (часть выделов 2,5,13,19).	Российская Федерация, собственность; ООО «Гатчинская лесная группа», аренда
47:23:0000000:79:3У53	6925	Ленинградская область, Гатчинский район, Гатчинское лесничество, Рылеевское участковое лесничество, квартал 43 (часть выделов 1,3,4,12).	Российская Федерация, собственность; ООО «Гатчинская лесная группа», аренда
47:23:0000000:79:3У54	1072	Ленинградская область, Гатчинский район, Гатчинское лесничество, Рылеевское участковое лесничество, квартал 42 (часть выдела 11).	Российская Федерация, собственность; ООО «Гатчинская лесная группа», аренда
47:23:0000000:79:3У55	3307	Ленинградская область, Гатчинский район, Гатчинское лесничество, Минское участковое лесничество, квартал 1218 (часть выделов 43,44).	Российская Федерация, собственность; ООО «Гриф», аренда
47:23:0000000:79:3У56	494	Ленинградская область, Гатчинский район, Гатчинское лесничество, Рылеевское участковое лесничество, квартал 42 (часть выделов 21,35).	Российская Федерация, собственность; ООО «Гатчинская лесная группа», аренда
:79/чзу1	12851	Российская Федерация, Ленинградская область, Гатчинский район, Гатчинское лесничество, Заречское участковое лесничество, квартал 45 (часть выдела 13,19), квартал 46 (части выделов 26,28)	Российская Федерация, собственность; ООО «Гатчинская лесная группа», аренда
:49860/чзу1	107	Российская Федерация, Ленинградская область, Гатчинский район, Гатчинское лесничество, Заречское участковое лесничество, квартал 46 (часть выдела 27)	Российская Федерация, собственность; ООО «Гатчинская лесная группа», аренда; ПБП ФГКУ «Войсковая часть 71330»
:79/чзу2	13017	Российская Федерация, Ленинградская область, Гатчинский район, Гатчинское лесничество, Заречское участковое лесничество, квартал 46 (части выделов 28,29)	Российская Федерация, собственность; ООО «Гатчинская лесная группа», аренда
:21/чзу8 (:79/чзу3)	4821	Ленинградская область, Гатчинский район, Гатчинское лесничество, Минское участковое лесничество, квартал 906 (части выделов 20,22,23).	Российская Федерация, собственность; ООО «Гриф», аренда
:79/чзу4	663	Ленинградская область, Гатчинский район, Гатчинское лесничество, Минское участковое лесничество, квартал 906 (часть выдела 23)	Российская Федерация, собственность; ООО «Гриф», аренда
:79/чзу5	23162	Ленинградская область, Гатчинский район, Гатчинское лесничество, Заречское участковое лесничество, квартал 47 (части выделов 27,28,29), квартал 49 (части выделов 40,42,43).	Российская Федерация, собственность;
:79/чзу6	18984	Ленинградская область, Гатчинский район, Гатчинское лесничество, Заречское участковое лесничество, квартал 50 (часть выдела 17)	Российская Федерация, собственность;
:79/чзу7	781	Ленинградская область, Гатчинский район, Гатчинское лесничество, Заречское участковое лесничество, квартал 50 (часть выдела 11)	Российская Федерация, собственность;
:79/чзу8	1445	Ленинградская область, Гатчинский район, Гатчинское лесничество, Заречское участковое лесничество, квартал 50 (части выделов 1,2,14)	Российская Федерация, собственность;
:79/чзу9	38863	Ленинградская область, Гатчинский муниципальный район, Гатчинское лесничество, Заречское участковое лесничество, квартал 27 (часть выдела 14) квартал № 42 (части выделов 1,14), квартал 43 (части выделов 6,16), квартал 44 (части выделов 11,19), квартал 45 (части выделов 13,20)	Российская Федерация, собственность; ООО «Гатчинская лесная группа», аренда

:79/чзу10	12014	Ленинградская область, Гатчинский муниципальный район, Гатчинское лесничество, Заречское участковое лесничество, квартал 78 (часть выдела 27), квартал 79 (части выделов 31,33,35)	Российская Федерация, собственность;
:79/чзу11	59451	Ленинградская область, Гатчинский район, Гатчинское лесничество, Заречское участковое лесничество, квартал 81 (части выделов 12,18), квартал 82 (части выделов 13,19), квартал 83 (части выделов 19,24)	Российская Федерация, собственность;
:79/чзу12	5189	Ленинградская область, Гатчинский район, Гатчинское лесничество, Минское участковое лесничество, квартал 1203 (части выделов 4,5,6).	Российская Федерация, собственность; ООО «Гриф», аренда
ИТОГО, кв.м		312320	

В ходе выполнения работ по подготовке проектной документации были выявлены следующие ошибки:

1. Земельный участок с кадастровым номером 47:23:0000000:21 (вх47:23:0441002:18), стоит на кадастровом учете, как земли сельскохозяйственного назначения. По материалам лесоустройства данный земельный участок является землями лесного фонда. На часть земельного участка (:79/чзу3) была разработана проектная документация лесного участка. По данной части земельного участка невозможно определить категорию земель.
2. В отношении части земельного участка :49860/чзу2 было отказано в разработке проектной документации (Письмо Комитета по природным ресурсам ЛО №02-1039/2021 от 27.01.2021), так как данная часть земельного участка с кадастровым номером 47:23:0000000:49860 не относится к землям лесного фонда.

Часть лесного участка 47:23:0000000:79/чзу3

Местоположение лесного участка

Субъект Российской Федерации: Ленинградская область

Муниципальный район: Гатчинский район

Категория земель: Земли лесного фонда

Лесничество (лесопарк): Гатчинское

Участковое лесничество: Минское

Квартал (лесотаксационный выдел или часть выдела): 906 (части выделов 20,22,23)

Общая площадь лесного участка, га: 0,4821

Таксационное описание участка по целевому назначению и категориям защитных лесов

Наименование участкового лесничества	№ квартала	№ выдела	Площадь, га	Состав насаждения	Класс возраста	Возраст, лет	Класс бонитета	Полнота	Запас на га	Общий запас древесины на участке, куб.м	Доп. сведения (ОЗУ)
Целевое назначение лесов - защитные леса, категория защитных лесов - ценные леса (противоэрозионные леса)											
Минское	906	23ч*	0.1014	Трасса ЛЭП, ширина 80м				-	-		
	Итого		0.1014					-	-		
Целевое назначение лесов - защитные леса, категория защитных лесов - леса, выполняющие функции защиты природных и иных объектов (леса, расположенные в защитных полосах лесов)											

4. Виды и объемы использования лесов на проектируемом лесном участке

Целевое назначение лесов	Хозяйство (хвойное, твердолиственное, мягколиственные)	Площадь, га	Единица измерения	Объем использования лесов (изъятия лесных ресурсов)
1	2	3	4	5
Вид использования лесов – строительство, реконструкция, эксплуатация линейных объектов				
Цель предоставления лесного участка – реконструкция линейного объекта: линии электропередачи воздушной ВЛ-330кВ «Копорская-Гатчинская». Переустройство инженерных коммуникаций ПАО «ФСК ЕЭС».				
Защитные леса	Хвойное	0	м ³	0
	Мягколиственное	0	м ³	0
	Нелесные земли	0.4821	м ³	0
	Итого	0.4821	м³	0

Виды разрешенного использования лесов на проектируемом лесном участке

Лесохозяйственным регламентом Гатчинского лесничества в Минском участковом лесничестве в квартале № 906 и, соответственно, в проектируемом лесном участке установлены следующие виды разрешенного использования лесов: виды использования лесов в соответствии со ст.25 Лесного Кодекса РФ и допустимые в защитных лесах; категория защитных лесов: ценные леса (противоэрозионные леса) и леса, выполняющие функции защиты природных и иных объектов (леса, расположенные в защитных полосах лесов).

Проектируемый вид использования лесов: строительство, реконструкция, эксплуатация линейного объекта.

Сведения об обременениях проектируемого лесного участка

По данным государственного лесного реестра квартал № 906 Минского участкового лесничества Гатчинского лесничества предоставлены в аренду ООО «Гриф» на основании договора аренды № 1/3-2010-01 от 03.02.2010, регистрационный номер 47-78-01/007/2010-365 от 07.05.2010г.

Вид использования лесов - заготовка древесины

Особо защитные участки лесов

№ п/п	Лесничество	Участковое лесничество/урочище (при наличии)	Лесной квартал	Лесотаксационный выдел	Назначение	Площадь (га)
1	2	3	4	5	6	7
-	-	-	-	-	-	-
Итого						-

Часть лесного участка 47:23:0000000:49860/чзу1**Местоположение лесного участка**

Субъект Российской Федерации: Ленинградская область

Муниципальный район: Гатчинский район

Категория земель: Земли лесного фонда

Лесничество (лесопарк): Гатчинское

Участковое лесничество: Заречское

Квартал (лесотаксационный выдел или часть выдела): 446 (часть выдела 27)

Общая площадь лесного участка, га: 0,0107

4. Виды и объемы использования лесов на проектируемом лесном участке

Целевое назначение лесов	Хозяйство (хвойное, твердолиственное, мягколиственные)	Площадь, га	Единица измерения	Объем использования лесов (изъятия лесных ресурсов)
1	2	3	4	5
Вид использования лесов – строительство, реконструкция, эксплуатация линейных объектов				
Цель предоставления лесного участка – для реконструкции линейного объекта: линии электропередачи воздушной ВЛ-330кВ «Копорская-Гатчинская».				
Переустройство инженерных коммуникаций ПАО «ФСК ЕЭС»				
Защитные леса	Хвойное	0	м ³	0
	Мягколиственное	0	м ³	0
	Нелесные земли	0.0107	м ³	0
Итого		0.0107	м ³	0

Виды разрешенного использования лесов на проектируемом лесном участке

Лесохозяйственным регламентом Гатчинского лесничества и Заречском участковом лесничестве в квартале № 46 и, соответственно, в проектируемом лесном участке установлены следующие виды разрешенного использования лесов: виды использования лесов в соответствии со ст.25 Лесного Кодекса РФ и допустимые в защитных лесах; категория защитности лесов: ценные леса (противоэрозионные леса).

Проектируемый вид использования лесов: строительство, реконструкция, эксплуатация линейных объектов

Сведения об обременениях проектируемого лесного участка

По данным государственного лесного реестра квартал № 46 Заречского участкового лесничества Гатчинского лесничества предоставлен в аренду ООО «Гатчинская лесная группа» на основании договора аренды 2-2008-12-94-3 от 11.12.2008г., регистрационный номер 47-78-01/026/2008-201 от 22.04.2009г., вид использования лесов - заготовка древесины;

- выдел 27 в квартале № 46 Заречского участкового лесничества Гатчинского лесничества предоставлен в постоянное бессрочное пользование ФГКУ «Войсковая часть 71330» на основании распоряжения правительства Ленинградской области от 09.11.2017 г. № 588-р, вид использования лесов – строительство и эксплуатация линейного объекта.

Особо защитные участки лесов

№ п/п	Лесничество	Участковое лесничество/урочище (при наличии)	Лесной квартал	Лесотаксационный выдел	Назначение	Площадь (га)
1	2	3	4	5	6	7
-	-	-	-	-	-	-

Лесной участок 47:23:0000000:79:3У30

Местоположение лесного участка

Субъект Российской Федерации: Ленинградская область

Муниципальный район: Гатчинский район

Категория земель: Земли лесного фонда

Лесничество (лесопарк): Гатчинское

Участковое лесничество: Заречское

Квартал (лесотаксационный выдел или часть выдела): 31 (части выделов 9,13,24), 32 (части выделов 2,3,16,17)

Общая площадь лесного участка, га: 0,6723

Таксационное описание участка по целевому назначению и категориям защитных лесов

Наименование участкового лесничества	№ квартала	№ выдела	Площадь, га	Состав насаждения	Класс возраста	Возраст, лет	Класс бонитета	Полнота	Запас на га	Общий запас древесины на участке, куб.м.**	Доп. Сведения (ОЗУ)
Целевое назначение лесов: защитные леса, Категория защитных лесов: ценные леса, противоэрозионные леса											
Заречское	31	9ч	0,1833	6Е2Ос2Б	5	100	2	0,5	225	47	ОЗУ
	31	13*ч	0,1755	4Ос2Б2Олс2Е+Ивд	2	15	2	0,8	80	0	ОЗУ
	31	24ч	0,0097	Канавы, ширина 1,5м	-	-	-	-	-	-	-
	32	2ч	0,2206	6Е2Б2Ос+Олс	6	110	2	0,6	286	32	ОЗУ
	32	3*ч	0,0620	л/к 10Е ест. Воз. 4Олс2Б2Ос2Е	2	28	3	0,4	174	0	ОЗУ
	32	16ч	0,0020	Канавы, ширина 1,5м	-	-	-	-	-	-	-
	32	17ч	0,0192	Просека, ширина 4м	-	-	-	-	-	-	-
Итого			0,6723							79	
Всего на участке			0,6723							79	

*текущие изменения

**общий запас древесины определен в ходе натурального технического обследования испрашиваемого лесного участка

Количественные и качественные характеристики проектируемого лесного участка

1. Распределение земель

Общая площадь, га	в том числе									
	лесные земли					нелесные земли				
	занятые лесными насаждениями - всего	в том числе покрытые лесными культурами	лесные питомники, плантации	не занятые лесными насаждениями	итого	дороги, тропы, просеки	ручьи	болота	другие	итого
1	2	3	4	5	6	7	8	9	10	11
0,6723	0,6414	0,0620	-	-	0,6414	0,0192	-	-	0,0117	0,0309

2. Характеристика насаждений

Целевое назначение лесов	Лесничества/ Участковое лесничество	Лесной квартал	Хозяйство, преобладающая порода	Площадь (га) / запас древесины (куб.м) - всего	В том числе по группам возраста древостоя (га/тыс.куб. м)			
					молодняки	средне-возрастные	приспевающие	спелые и перестойные
защитные	Гатчинское/ Заречское	31,32	Хв,Е	0,6414/ 0,079	0,2375/ 0	-	0,1833/ 0,047	0,2206/ 0,032

3. Средние таксационные показатели насаждений лесного участка

Целевое назначение лесов	Хозяйство, преобладающая порода	Состав насаждений	Возраст	Бонитет	Полнота	Средний запас древесины (куб. м/га)		
						средне-возрастные	приспевающие	спелые и перестойные
1	2	3	4	5	6	7	8	9
Защитные	Хв., Е	БЕ2Б2Ос	73	2	0,6	-	225	286

4. Виды и объемы использования лесов на проектируемом лесном участке

Целевое назначение лесов	Хозяйство (хвойное, твердолиственное, мягколиственное)	Площадь (га)	Единица измерения	Объемы использования лесов (изъятия лесных ресурсов)
1	2	3	4	5
<p>Вид использования лесов – строительство, реконструкция, эксплуатация линейных объектов Цель предоставления лесного участка – строительство, реконструкция, эксплуатация линейного объекта – дороги автомобильной с усовершенствованным облегченным или переходным типом дорожного покрытия. («Строительство и реконструкция автомобильной дороги М-20 Санкт-Петербург – Псков – Пустошка-Невель до границы с Республикой Беларусь. Реконструкция автомобильной дороги Р-23 Санкт-Петербург – Псков – Пустошка-Невель – граница с Республикой Белоруссия на участке км 54+000 – км 80+000, Ленинградская область.»)</p>				
защитные	хвойное	0,4039	Куб.м.	79
	мягколиственное	0,1755	Куб.м.	0
	нелесные	0,0309	Куб.м.	0
эксплуатационные	хвойное	-	Куб.м.	-
	мягколиственное	-	Куб.м.	-
	нелесные	-	Куб.м.	-
Итого	-	0,6723	-	79

Виды разрешенного использования лесов на проектируемом лесном участке

Лесохозяйственным регламентом Гатчинского лесничества в кварталах №31 (часть), №32 (часть) Заречского участкового лесничества и, соответственно, в проектируемом лесном участке установлены следующие вид разрешенного использования лесов: виды использования лесов, в соответствии со ст.25 Лесного кодекса РФ и допустимые в защитных лесах; категории защитных лесов: ценные леса (противоэрозийные леса).

Проектируемый вид использования лесов: Строительство, реконструкция, эксплуатация линейных объектов: строительство и реконструкция автомобильной дороги М-20 Санкт-Петербург – Псков – Пустошка-Невель до границы с Республикой Беларусь. Реконструкция автомобильной дороги Р-23 Санкт-Петербург – Псков – Пустошка-Невель – граница с Республикой Белоруссия на участке км 54+000 – км 80+000, Ленинградская область.

Сведения об обременениях проектируемого лесного участка

По данным государственного лесного реестра кварталы №31,32 Заречского участкового лесничества Гатчинского лесничества предоставлен в аренду ООО «Гатчинская лесная группа», на основании договора аренды №2-2008-12-94-3 от 11.12.2008 г., номер государственной регистрации договора аренды 47-78-01/026/2008 - 201 от 22.04.2009 г. Вид использования лесов: заготовка древесины.

	всего		ции							
1	2	3	4	5	6	7	8	9	10	11
3,3670	3,3150	0,0769	-	-	3,3150	0,0520	-	-	-	0,0520

2. Характеристика насаждений

Целевое назначение лесов	Лесничества/ Участковое лесничество	Лесной квартал	Хозяйство, преобладающая порода	Площадь (га) / запас древесины (куб.м) - всего	В том числе по группам возраста древостоя (га/тыс.куб. м)			
					молодняки	средне-возрастные	приспевающие	спелые и перестойные
Защитные леса	Гатчинское/ Заречское	31,32	Мл, Ос	3,3150/0	3,3150/0	-	-	-
Итого				3,3150/0	3,3150/0	-	-	-

3. Средние таксационные показатели насаждений лесного участка

Целевое назначение лесов	Хозяйство, преобладающая порода	Состав насаждений	Возраст	Бонитет	Полнота	Средний запас древесины (куб. м/га)		
						средне-возрастные	приспевающие	спелые и перестойные
1	2	3	4	5	6	7	8	9
защитные	Мл, Ос	5Ос2Б2Олс1Е	15	2	0,8	-	-	-

4. Виды и объемы использования лесов на проектируемом лесном участке

Целевое назначение лесов	Хозяйство (хвойное, твердолиственное, мягколиственное)	Площадь (га)	Единица измерения	Объемы использования лесов (изъятия лесных ресурсов)
1	2	3	4	5
Вид использования лесов – строительство, реконструкция, эксплуатация линейных объектов				
Цель предоставления лесного участка – строительство, реконструкция, эксплуатация линейного объекта – дороги автомобильной с усовершенствованным облегченным или переходным типом дорожного покрытия. («Строительство и реконструкция автомобильной дороги М-20 Санкт-Петербург – Псков – Пустошка-Невель до границы с Республикой Беларусь. Реконструкция автомобильной дороги Р-23 Санкт-Петербург – Псков – Пустошка-Невель – граница с Республикой Белоруссия на участке км 54+000 – км 80+000, Ленинградская область.»)				
защитные	хвойное	0,0769	Куб.м.	0
	мягколиственное	3,2381	Куб.м.	0
	нелесные	0,0520	Куб.м.	0
эксплуатационные	хвойное	-	Куб.м.	-
	мягколиственное	-	Куб.м.	-
	нелесные	-	Куб.м.	-
Итого	-	3,3670	-	0

Виды разрешенного использования лесов на проектируемом лесном участке

Лесохозяйственным регламентом Гатчинского лесничества в квартале №31 (часть), 32 (часть), Заречского участкового лесничества и, соответственно, в проектируемом лесном участке установлены следующие вид разрешенного использования лесов: виды использования лесов, в соответствии со ст.25 Лесного кодекса РФ и допустимые в защитных лесах; категории защитных лесов: ценные леса (противозерозионные леса).

Проектируемый вид использования лесов: Строительство, реконструкция, эксплуатация линейных объектов: строительство и реконструкция автомобильной дороги М-20 Санкт-Петербург – Псков – Пустошка-Невель до границы с Республикой Беларусь. Реконструкция автомобильной дороги Р-23 Санкт-Петербург – Псков – Пустошка-Невель – граница с Республикой Белоруссия на участке км 54+000 – км 80+000, Ленинградская область.

Сведения об обременениях проектируемого лесного участка

По данным государственного лесного реестра квартал №45 Заречского участкового лесничества Гатчинского лесничества предоставлен в аренду ООО «Гатчинская лесная группа», на основании договора аренды №2-2008-12-94-3 от 11.12.2008 г., номер государственной реги-

страции договора аренды 47-78-01/026/2008 - 201 от 22.04.2009 г. Вид использования лесов: заготовка древесины.

Особо защитные участки лесов

№ п/п	Лесничество/участковое лесничество	Номер квартала	Номер выдела	Назначение	Площадь, га
1	Гатчинское/Заречское	31	13ч	Участки вокруг населенных пунктов	0,4522
2	Гатчинское/Заречское	32	3ч		0,0769
3	Гатчинское/Заречское	32	7ч		1,3477
4	Гатчинское/Заречское	32	8ч		0,3374
5	Гатчинское/Заречское	32	8/1ч		0,3945
6	Гатчинское/Заречское	32	12ч		0,7063
Итого					3,3150

Лесной участок 47:23:000000:79:3У32

Местоположение лесного участка

Субъект Российской Федерации: Ленинградская область

Муниципальный район: Гатчинский район

Категория земель: Земли лесного фонда

Лесничество (лесопарк): Гатчинское

Участковое лесничество: Заречское

Квартал (лесотаксационный выдел или часть выдела): 45 (части выделов 4,5)

Общая площадь лесного участка, га: 0,2149

Таксационное описание участка по целевому назначению и категориям защитных лесов

Наименование участкового лесничества	№ квартала	№ выдела	Площадь, га	Состав насаждения	Класс возраста	Возраст, лет	Класс бонитета	Полнота	Запас на га	Общий запас древесины на участке, куб.м.**	Доп. Сведения (ОЗУ)
Целевое назначение лесов: защитные леса,											
Категория защитных лесов: ценные леса, противоэрозионные леса											
Заречское	45	4*ч	0,0752	л/к 8Е2Б	1	20	2	0,7	50	0	-
	45	5ч	0,1397	4Е2ЕЗБ1Ос	6	110	2	0,5	217	22	-
Итого			0,2149							22	
Всего на участке			0,2149							22	

*текущие изменения

**общий запас древесины определен в ходе натурного технического обследования испрашиваемого лесного участка

Количественные и качественные характеристики проектируемого лесного участка

1. Распределение земель

Общая площадь, га	в том числе									
	лесные земли					нелесные земли				
	занятые лесными насаждениями - всего	в том числе покрытые лесными культурами	лесные питомники, плантации	не занятые лесными насаждениями	итого	дороги, тропы, просеки	ручьи	болота	другие	итого
1	2	3	4	5	6	7	8	9	10	11
0,2149	0,2149	0,0752	-	-	0,2149	-	-	-	-	-

2. Характеристика насаждений

Целевое назначение лесов	Лесничества/ Участковое лесничество	Лесной квартал	Хозяйство, преобладающая порода	Площадь (га) / запас древесины (куб.м) - всего	В том числе по группам возраста древостоя (га/тыс.куб. м)			
					молодняки	средне-возрастные	приспевающие	спелые и перестойные
защитные	Гатчинское/ Заречское	45	Хв,Е	0,2149/ 0,022	0,0752/0	-	-	0,1397/ 0,022

3. Средние таксационные показатели насаждений лесного участка

Целевое назначение лесов	Хозяйство, преобладающая порода	Состав насаждений	Возраст	Бонитет	Полнота	Средний запас древесины (куб. м/га)		
						средне-возрастные	приспевающие	спелые и перестойные
1	2	3	4	5	6	7	8	9
Защитные	Хв., Е	6ЕЗБ1Ос	79	2	0,6	-	-	217

4. Виды и объемы использования лесов на проектируемом лесном участке

Целевое назначение лесов	Хозяйство (хвойное, твердолиственное, мягколиственное)	Площадь (га)	Единица измерения	Объемы использования лесов (изъятия лесных ресурсов)
1	2	3	4	5
<p>Вид использования лесов – строительство, реконструкция, эксплуатация линейных объектов Цель предоставления лесного участка – строительство, реконструкция, эксплуатация линейного объекта – дороги автомобильной с усовершенствованным облегченным или переходным типом дорожного покрытия. («Строительство и реконструкция автомобильной дороги М-20 Санкт-Петербург – Псков – Пустошка-Невель до границы с Республикой Беларусь. Реконструкция автомобильной дороги Р-23 Санкт-Петербург – Псков – Пустошка-Невель – граница с Республикой Белоруссия на участке км 54+000 – км 80+000, Ленинградская область.»)</p>				
защитные	хвойное	0,2149	Куб.м.	22
	мягколиственное	-	Куб.м.	0
	нелесные	-	Куб.м.	0
эксплуатационные	хвойное	-	Куб.м.	-
	мягколиственное	-	Куб.м.	-
	нелесные	-	Куб.м.	-
Итого	-	0,2149	-	22

Виды разрешенного использования лесов на проектируемом лесном участке

Лесохозяйственным регламентом Гатчинского лесничества в кварталах №45 (часть), №32 (часть) Заречского участкового лесничества и, соответственно, в проектируемом лесном участке установлены следующие вид разрешенного использования лесов: виды использования лесов, в соответствии со ст.25 Лесного кодекса РФ и допустимые в защитных лесах; категории защитных лесов: ценные леса (противоэрозийные леса).

Проектируемый вид использования лесов: Строительство, реконструкция, эксплуатация линейных объектов: строительство и реконструкция автомобильной дороги М-20 Санкт-Петербург – Псков – Пустошка-Невель до границы с Республикой Беларусь. Реконструкция автомобильной дороги Р-23 Санкт-Петербург – Псков – Пустошка-Невель – граница с Республикой Беларусь.

кой Белоруссия на участке км 54+000 – км 80+000, Ленинградская область.

Сведения об обременениях проектируемого лесного участка

По данным государственного лесного реестра квартал №45 Заречского участкового лесничества Гатчинского лесничества предоставлен в аренду ООО «Гатчинская лесная группа», на основании договора аренды №2-2008-12-94-3 от 11.12.2008 г., номер государственной регистрации договора аренды 47-78-01/026/2008 - 201 от 22.04.2009 г. Вид использования лесов: заготовка древесины.

Особо защитные участки лесов

№ п/п	Лесничество/участковое лесничество	Номер квартала	Номер выдела	Назначение	Площадь, га
-	-	-	-	-	-

Лесной участок 47:23:0000000:79:3У33

Местоположение лесного участка

Субъект Российской Федерации: Ленинградская область

Муниципальный район: Гатчинский район

Категория земель: Земли лесного фонда

Лесничество (лесопарк): Гатчинское

Участковое лесничество: Заречское

Квартал (лесотаксационный выдел или часть выдела): 45 (часть выдела 3)

Общая площадь лесного участка, га: 0,0057

Таксационное описание участка по целевому назначению и категориям защитных лесов

Наименование участкового лесничества	№ квартала	№ выдела	Площадь, га	Состав насаждения	Класс возраста	Возраст, лет	Класс бонитета	Полнота	Запас на га	Общий запас древесины на участке, куб.м. **	Доп. Сведения (ОЗУ)
Целевое назначение лесов: защитные леса, Категория защитных лесов: ценные леса, противоэрозионные леса											
Заречское	45	3*ч	0,0057	л/к 5ЕЗОлс1Б1Ос	1	19	2	0,6	40	0	-
Итого			0,0057							0	
Всего на участке			0,0057							0	

*текущие изменения

*общий запас древесины определен в ходе натурального технического обследования испрашиваемого лесного участка

Количественные и качественные характеристики проектируемого лесного участка

1. Распределение земель

Общая площадь, га	в том числе									
	лесные земли					нелесные земли				
	занятые лесными насаждениями - всего	в том числе покрытые лесными культурами	лесные питомники, плантации	не занятые лесными насаждениями	итого	дороги, тропы, просеки	ручьи	болота	другие	итого
1	2	3	4	5	6	7	8	9	10	11
0,0057	0,0057	0,0057	-	-	0,0057	-	-	-	-	-

2. Характеристика насаждений

Целевое назначение лесов	Лесничества/ Участковое лесничество	Лесной квартал	Хозяйство, преобладающая порода	Площадь (га) / запас древесины (куб.м) - всего	В том числе по группам возраста древостоя (га/тыс.куб. м)			
					молодняки	средне-возрастные	приспевающие	спелые и перестойные
защитные	Гатчинское/ Заречское	45	Хв,Е	0,0057/0	0,0057/0	-	-	-

3. Средние таксационные показатели насаждений лесного участка

Целевое назначение лесов	Хозяйство, преобладающая порода	Состав насаждений	Возраст	Бонитет	Полнота	Средний запас древесины (куб. м/га)		
						средне-возрастные	приспевающие	спелые и перестойные
1	2	3	4	5	6	7	8	9
Защитные	Хв., Е	л/к 5Е3Олс1Б1Ос	19	2	0,6	-	-	-

4. Виды и объемы использования лесов на проектируемом лесном участке

Целевое назначение лесов	Хозяйство (хвойное, твердолиственное, мягколиственное)	Площадь (га)	Единица измерения	Объемы использования лесов (изъятия лесных ресурсов)
1	2	3	4	5
Вид использования лесов – строительство, реконструкция, эксплуатация линейных объектов Цель предоставления лесного участка – строительство, реконструкция, эксплуатация линейного объекта – дороги автомобильной с усовершенствованным облегченным или переходным типом дорожного покрытия. («Строительство и реконструкция автомобильной дороги М-20 Санкт-Петербург – Псков – Пустошка-Невель до границы с Республикой Беларусь. Реконструкция автомобильной дороги Р-23 Санкт-Петербург – Псков – Пустошка-Невель – граница с Республикой Белоруссия на участке км 54+000 – км 80+000, Ленинградская область.»)				
защитные	хвойное	0,0057	Куб.м.	0
	мягколиственное	-	Куб.м.	0
	нелесные	-	Куб.м.	0
эксплуатационные	хвойное	-	Куб.м.	-
	мягколиственное	-	Куб.м.	-
	нелесные	-	Куб.м.	-
Итого	-	0,0057	-	0

Виды разрешенного использования лесов на проектируемом лесном участке

Лесохозяйственным регламентом Гатчинского лесничества в кварталах №45 (часть), №32 (часть) Заречского участкового лесничества и, соответственно, в проектируемом лесном участке установлены следующие вид разрешенного использования лесов: виды использования лесов, в соответствии со ст.25 Лесного кодекса РФ и допустимые в защитных лесах; категории защитных лесов: ценные леса (противоэрозийные леса).

Проектируемый вид использования лесов: Строительство, реконструкция, эксплуатация линейных объектов: строительство и реконструкция автомобильной дороги М-20 Санкт-Петербург – Псков – Пустошка-Невель до границы с Республикой Беларусь. Реконструкция автомобильной дороги Р-23 Санкт-Петербург – Псков – Пустошка-Невель – граница с Республикой Белоруссия на участке км 54+000 – км 80+000, Ленинградская область.

Сведения об обременениях проектируемого лесного участка

По данным государственного лесного реестра квартал №45 Заречского участкового лесничества Гатчинского лесничества предоставлен в аренду ООО «Гатчинская лесная группа», на основании договора аренды №2-2008-12-94-3 от 11.12.2008 г., номер государственной регистрации договора аренды 47-78-01/026/2008 - 201 от 22.04.2009 г.

Вид использования лесов: заготовка древесины.

Особо защитные участки лесов

№ п/п	Лесничество/участковое лесничество	Номер квартала	Номер выдела	Назначение	Площадь, га
-	-	-	-	-	-

Лесной участок 47:23:0000000:79:ЗУ34

Местоположение лесного участка

Субъект Российской Федерации: Ленинградская область

Муниципальный район: Гатчинский район

Категория земель: Земли лесного фонда

Лесничество (лесопарк): Гатчинское

Участковое лесничество: Заречское

Квартал (лесотаксационный выдел или часть выдела): 45 (часть выдела 3)

Общая площадь лесного участка, га: 0,0460

Таксационное описание участка по целевому назначению и категориям защитных лесов

Наименование участкового лесничества	№ квартала	№ выдела	Площадь, га	Состав насаждения	Класс возраста	Возраст, лет	Класс бонитета	Полнота	Запас на га	Общий запас древесины на участке, куб.м.**	Доп. Сведения (ОЗУ)
Целевое назначение лесов: защитные леса, Категория защитных лесов: ценные леса, противоэрозионные леса											
Заречское	45	3*ч	0,0460	л/к 5ЕЗОлс1Б1Ос	1	19	2	0,6	40	0	-
Итого			0,0460							0	
Всего на участке			0,0460							0	

*текущие изменения

*общий запас древесины определен в ходе натурального технического обследования испрашиваемого лесного участка

Количественные и качественные характеристики проектируемого лесного участка

1. Распределение земель

Общая площадь, га	в том числе									
	лесные земли					нелесные земли				
	занятые лесными насаждениями - всего	в том числе покрытые лесными культурами	лесные питомники, плантации	не занятые лесными насаждениями	итого	дороги, тропы, просеки	ручьи	болота	другие	итого
1	2	3	4	5	6	7	8	9	10	11
0,0460	0,0460	0,0460	-	-	0,0460	-	-	-	-	-

2. Характеристика насаждений

Целевое назначение лесов	Лесничества/ Участковое лесничество	Лесной квартал	Хозяйство, преобладающая порода	Площадь (га) / запас древесины (куб.м) - всего	В том числе по группам возраста древостоя (га/тыс.куб. м)				
					молodняки	средне-возрастные	приспевающие	спелые и перестойные	
защитные	Гатчинское/	45	Хв,Е	0,0460/0	0,0460/0	-	-	-	-

Заречское

3. Средние таксационные показатели насаждений лесного участка

Целевое назначение лесов	Хозяйство, преобладающая порода	Состав насаждений	Возраст	Бонитет	Полнота	Средний запас древесины (куб. м/га)		
						средне-возрастные	приспевающие	спелые и перестойные
1	2	3	4	5	6	7	8	9
Защитные	Хв., Е	л/к 5Е3Олс1Б1Ос	19	2	0,6	-	-	-

4. Виды и объемы использования лесов на проектируемом лесном участке

Целевое назначение лесов	Хозяйство (хвойное, твердолиственное, мягколиственное)	Площадь (га)	Единица измерения	Объемы использования лесов (изъятия лесных ресурсов)
1	2	3	4	5
<p>Вид использования лесов – строительство, реконструкция, эксплуатация линейных объектов Цель предоставления лесного участка – строительство, реконструкция, эксплуатация линейного объекта – дороги автомобильной с усовершенствованным облегченным или переходным типом дорожного покрытия. («Строительство и реконструкция автомобильной дороги М-20 Санкт-Петербург – Псков – Пустошка-Невель до границы с Республикой Беларусь. Реконструкция автомобильной дороги Р-23 Санкт-Петербург – Псков – Пустошка-Невель – граница с Республикой Белоруссия на участке км 54+000 – км 80+000, Ленинградская область.»)</p>				
защитные	хвойное	0,0460	Куб.м.	0
	мягколиственное	-	Куб.м.	0
	нелесные	-	Куб.м.	0
эксплуатационные	хвойное	-	Куб.м.	-
	мягколиственное	-	Куб.м.	-
	нелесные	-	Куб.м.	-
Итого	-	0,0460	-	0

Виды разрешенного использования лесов на проектируемом лесном участке

Лесохозяйственным регламентом Гатчинского лесничества в кварталах №45 (часть), Заречского участкового лесничества и, соответственно, в проектируемом лесном участке установлены следующие вид разрешенного использования лесов: виды использования лесов, в соответствии со ст.25 Лесного кодекса РФ и допустимые в защитных лесах; категории защитных лесов: ценные леса (противоэрозионные леса).

Проектируемый вид использования лесов: Строительство, реконструкция, эксплуатация линейных объектов: строительство и реконструкция автомобильной дороги М-20 Санкт-Петербург – Псков – Пустошка-Невель до границы с Республикой Беларусь. Реконструкция автомобильной дороги Р-23 Санкт-Петербург – Псков – Пустошка-Невель – граница с Республикой Белоруссия на участке км 54+000 – км 80+000, Ленинградская область.

Сведения об обременениях проектируемого лесного участка

По данным государственного лесного реестра квартал №45 Заречского участкового лесничества Гатчинского лесничества предоставлен в аренду ООО «Гатчинская лесная группа», на основании договора аренды №2-2008-12-94-3 от 11.12.2008 г., номер государственной регистрации договора аренды 47-78-01/026/2008 - 201 от 22.04.2009 г. Вид использования лесов: заготовка древесины.

Особо защитные участки лесов

№ п/п	Лесничество/участковое лесничество	Номер квартала	Номер выдела	Назначение	Площадь, га
-	-	-	-	-	-

Лесной участок 47:23:0000000:79:ЗУ35

Местоположение лесного участка

Субъект Российской Федерации: Ленинградская область

Муниципальный район: Гатчинский район

Категория земель: Земли лесного фонда

Лесничество (лесопарк): Гатчинское

Участковое лесничество: Заречское

Квартал (лесотаксационный выдел или часть выдела): 76 (часть выдела 26)

Общая площадь лесного участка, га: 0,0325

Таксационное описание участка по целевому назначению и категориям защитных лесов

Наименование участкового лесничества	№ квартала	№ выдела	Площадь, га	Состав насаждения	Класс возраста	Возраст, лет	Класс бонитета	Полнота	Запас на га	Общий запас древесины на участке, куб.м.	Доп. Сведения (ОЗУ)
Целевое назначение лесов: защитные леса, Категория защитных лесов: ценные леса, противозерозионные леса											
Заречское	76	26ч	0,0325	5СЗЕ2Б+Ос+Олс	5	100	2	0,7	291	0	ОЗУ
Итого			0,0325							0	
Всего на участке			0,0325							0	

*общий запас древесины определен в ходе натурального технического обследования испрашиваемого лесного участка

Количественные и качественные характеристики проектируемого лесного участка

1. Распределение земель

Общая площадь, га	в том числе									
	лесные земли					нелесные земли				
	занятые лесными насаждениями - всего	в том числе покрытые лесными культурами	лесные питомники, плантации	не занятые лесными насаждениями	итого	дороги, тропы, просеки	ручьи	болота	другие	итого
1	2	3	4	5	6	7	8	9	10	11
0,0325	0,0325	-	-	-	0,0325	-	-	-	-	-

2. Характеристика насаждений

Целевое назначение лесов	Лесничества/ Участковое лесничество	Лесной квартал	Хозяйство, преобладающая порода	Площадь (га) / запас древесины (куб.м) - всего	В том числе по группам возраста древостоя (га/тыс.куб. м)			
					молодняки	средне-возрастные	приспевающие	спелые и перестойные
защитные	Гатчинское/ Заречское	76	Хв,С	0,0325/0	-	-	0,0325/0	-

3. Средние таксационные показатели насаждений лесного участка

Целевое назначение	Хозяйство, преобла-	Состав насаждений	Возраст	Бонитет	Полнота	Средний запас древесины (куб. м/га)		
						средне-	приспе-	спелые и пере-

лесов	дающая порода					возрастные	вающие	стойные
1	2	3	4	5	6	7	8	9
Защитные	Хв., С	5СЗЕ2Б+Ос+О лс	100	2	0,7	-	291	-

4. Виды и объемы использования лесов на проектируемом лесном участке

Целевое назначение лесов	Хозяйство (хвойное, твердолиственное, мягколиственное)	Площадь (га)	Единица измерения	Объемы использования лесов (изъятия лесных ресурсов)
1	2	3	4	5
<p>Вид использования лесов – строительство, реконструкция, эксплуатация линейных объектов Цель предоставления лесного участка – строительство, реконструкция, эксплуатация линейного объекта – дороги автомобильной с усовершенствованным облегченным или переходным типом дорожного покрытия. («Строительство и реконструкция автомобильной дороги М-20 Санкт-Петербург – Псков – Пустошка-Невель до границы с Республикой Беларусь. Реконструкция автомобильной дороги Р-23 Санкт-Петербург – Псков – Пустошка-Невель – граница с Республикой Белоруссия на участке км 54+000 – км 80+000, Ленинградская область.»)</p>				
защитные	хвойное	0,0325	Куб.м.	0
	мягколиственное	-	Куб.м.	0
	нелесные	-	Куб.м.	0
эксплуатационные	хвойное	-	Куб.м.	-
	мягколиственное	-	Куб.м.	-
	нелесные	-	Куб.м.	-
Итого	-	0,0325	-	0

Виды разрешенного использования лесов на проектируемом лесном участке

Лесохозяйственным регламентом Гатчинского лесничества в кварталах №76 (часть), Заречского участкового лесничества и, соответственно, в проектируемом лесном участке установлены следующие вид разрешенного использования лесов: виды использования лесов, в соответствии со ст.25 Лесного кодекса РФ и допустимые в защитных лесах; категории защитных лесов: ценные леса (противоэрозийные леса).

Проектируемый вид использования лесов: Строительство, реконструкция, эксплуатация линейных объектов: строительство и реконструкция автомобильной дороги М-20 Санкт-Петербург – Псков – Пустошка-Невель до границы с Республикой Беларусь. Реконструкция автомобильной дороги Р-23 Санкт-Петербург – Псков – Пустошка-Невель – граница с Республикой Белоруссия на участке км 54+000 – км 80+000, Ленинградская область.

Сведения об обременениях проектируемого лесного участка

По данным государственного лесного реестра квартал №76 Заречского участкового лесничества Гатчинского лесничества предоставлен в аренду ООО «Гатчинская лесная группа», на основании договора аренды №2-2008-12-94-3 от 11.12.2008 г., номер государственной регистрации договора аренды 47-78-01/026/2008 - 201 от 22.04.2009 г. Вид

Особо защитные участки лесов

№ п/п	Лесничество/участковое лесничество	Номер квартала	Номер выдела	Назначение	Площадь, га
1	Гатчинское/Заречское	76	26	Участки вокруг населенных пунк-	0,0325

				тов	
Итого					0,0325

Лесной участок 47:23:0000000:79:3У36

Местоположение лесного участка

Субъект Российской Федерации: Ленинградская область

Муниципальный район: Гатчинский район

Категория земель: Земли лесного фонда

Лесничество (лесопарк): Гатчинское

Участковое лесничество: Заречское

Квартал (лесотаксационный выдел или часть выдела): 76 (часть выдела 8)

Общая площадь лесного участка, га: 0,0417

Таксационное описание участка по целевому назначению и категориям защитных лесов

Наименование участкового лесничества	№ квартала	№ выдела	Площадь, га	Состав насаждения	Класс возраста	Возраст, лет	Класс бонитета	Полнога	Запас на га	Общий запас древесины на участке, куб.м.	Доп. Сведения (ОЗУ)
Целевое назначение лесов: защитные леса, Категория защитных лесов: ценные леса, противозерозионные леса											
Заречское	76	8ч	0,0417	5С4Е1Б+Ос	4	80	2	0,8	317	10	ОЗУ
Итого			0,0417							10	
Всего на участке			0,0417							10	

*общий запас древесины определен в ходе натурного технического обследования испрашиваемого лесного участка

Количественные и качественные характеристики проектируемого лесного участка

1. Распределение земель

Общая площадь, га	в том числе									
	лесные земли					нелесные земли				
	занятые лесными насаждениями - всего	в том числе покрытые лесными культурами	лесные питомники, плантации	не занятые лесными насаждениями	итого	дороги, тропы, просеки	ручьи	болота	другие	итого
1	2	3	4	5	6	7	8	9	10	11
0,0417	0,0417	-	-	-	0,0417	-	-	-	-	-

2. Характеристика насаждений

Целевое назначение лесов	Лесничества/ Участковое лесничество	Лесной квартал	Хозяйство, преобладающая порода	Площадь (га) / запас древесины (куб.м) - всего	В том числе по группам возраста древостоя (га/тыс.куб. м)			
					молодняки	средневозрастные	приспевающие	спелые и перестойные
защитные	Гатчинское/ Заречское	76	Хв,С	0,0417/ 0,010	-	0,0417/ 0,010	-	-

3. Средние таксационные показатели насаждений лесного участка

Целевое назначение лесов	Хозяйство, преобладающая порода	Состав насаждений	Возраст	Бонитет	Полнота	Средний запас древесины (куб. м/га)		
						средне-возрастные	приспевающие	спелые и перестойные
1	2	3	4	5	6	7	8	9
Защитные	Хв., С	5С4Е1Б+Ос	80	2	0,8	317	-	-

4. Виды и объемы использования лесов на проектируемом лесном участке

Целевое назначение лесов	Хозяйство (хвойное, твердолиственное, мягколиственное)	Площадь (га)	Единица измерения	Объемы использования лесов (изъятия лесных ресурсов)
1	2	3	4	5
Вид использования лесов – строительство, реконструкция, эксплуатация линейных объектов Цель предоставления лесного участка – строительство, реконструкция, эксплуатация линейного объекта – дороги автомобильной с усовершенствованным облегченным или переходным типом дорожного покрытия. («Строительство и реконструкция автомобильной дороги М-20 Санкт-Петербург – Псков – Пустошка-Невель до границы с Республикой Беларусь. Реконструкция автомобильной дороги Р-23 Санкт-Петербург – Псков – Пустошка-Невель – граница с Республикой Белоруссия на участке км 54+000 – км 80+000, Ленинградская область.»)				
защитные	хвойное	0,0417	Куб.м.	10
	мягколиственное	-	Куб.м.	0
	нелесные	-	Куб.м.	0
эксплуатационные	хвойное	-	Куб.м.	-
	мягколиственное	-	Куб.м.	-
	нелесные	-	Куб.м.	-
Итого	-	0,0417	-	10

Виды разрешенного использования лесов на проектируемом лесном участке

Лесохозяйственным регламентом Гатчинского лесничества в кварталах №76 (часть), Заречского участкового лесничества и, соответственно, в проектируемом лесном участке установлены следующие вид разрешенного использования лесов: виды использования лесов, в соответствии со ст.25 Лесного кодекса РФ и допустимые в защитных лесах; категории защитных лесов: ценные леса (противоэрозионные леса).

Проектируемый вид использования лесов: Строительство, реконструкция, эксплуатация линейных объектов: строительство и реконструкция автомобильной дороги М-20 Санкт-Петербург – Псков – Пустошка-Невель до границы с Республикой Беларусь. Реконструкция автомобильной дороги Р-23 Санкт-Петербург – Псков – Пустошка-Невель – граница с Республикой Белоруссия на участке км 54+000 – км 80+000, Ленинградская область.

Сведения об обременениях проектируемого лесного участка

По данным государственного лесного реестра квартал №76 Заречского участкового лесничества Гатчинского лесничества предоставлен в аренду ООО «Гатчинская лесная группа», на основании договора аренды №2-2008-12-94-3 от 11.12.2008 г., номер государственной регистрации договора аренды 47-78-01/026/2008 - 201 от 22.04.2009 г. Вид использования лесов: заготовка древесины.

Особо защитные участки лесов

№ п/п	Лесничество/участковое лесничество	Номер квартала	Номер выдела	Назначение	Площадь, га
1	Гатчинское/Заречское	76	8	Участки вокруг населенных пунктов	0,0417
Итого					0,0417

Лесной участок 47:23:0000000:79:3У37

Местоположение лесного участка

Субъект Российской Федерации: Ленинградская область

Муниципальный район: Гатчинский район

Категория земель: Земли лесного фонда

Лесничество (лесопарк): Гатчинское

Участковое лесничество: Заречское

Квартал (лесотаксационный выдел или часть выдела): 76 (часть выдела 8)

Общая площадь лесного участка, га: 0,0921

Таксационное описание участка по целевому назначению и категориям защитных лесов

Наименование участкового лесничества	№ квартала	№ выдела	Площадь, га	Состав насаждения	Класс возраста	Возраст, лет	Класс бонитета	Полнота	Запас на га	Общий запас древесины на участке, куб.м.	Доп. Сведения (ОЗУ)
Целевое назначение лесов: защитные леса,											
Категория защитных лесов: ценные леса, противоэрозионные леса											
Заречское	76	8ч	0,0921	5С4Е1Б+Ос	4	80	2	0,8	317	23	ОЗУ
Итого			0,0921							23	
Всего на участке			0,0921							23	

*общий запас древесины определен в ходе натурного технического обследования испрашиваемого лесного участка

Количественные и качественные характеристики проектируемого лесного участка

1. Распределение земель

Общая площадь, га	в том числе									
	лесные земли					нелесные земли				
	занятые лесными насаждениями - всего	в том числе покрытые лесными культурами	лесные питомники, плантации	не занятые лесными насаждениями	итого	дороги, тропы, просеки	ручьи	болота	другие	итого
1	2	3	4	5	6	7	8	9	10	11
0,0921	0,0921	-	-	-	0,0921	-	-	-	-	-

2. Характеристика насаждений

Целевое назначение лесов	Лесничества/ Участковое лесничество	Лесной квартал	Хозяйство, преобладающая порода	Площадь (га) / запас древесины (куб.м) - всего	В том числе по группам возраста древостоя (га/тыс.куб. м)			
					молодняки	средне-возрастные	приспевающие	спелые и перестойные
защитные	Гатчинское/ Заречское	76	Хв,С	0,0921/ 0,023	-	0,0921/ 0,023	-	-

3. Средние таксационные показатели насаждений лесного участка

Целевое назначение лесов	Хозяйство, преобладающая порода	Состав насаждений	Возраст	Бонитет	Полнота	Средний запас древесины (куб. м/га)		
						средне-возрастные	приспевающие	спелые и перестойные

1	2	3	4	5	6	7	8	9
Защитные	Хв., С	5С4Е1Б+Ос	80	2	0,8	317	-	-

4. Виды и объемы использования лесов на проектируемом лесном участке

Целевое назначение лесов	Хозяйство (хвойное, твердолиственное, мягколиственное)	Площадь (га)	Единица измерения	Объемы использования лесов (изъятия лесных ресурсов)
1	2	3	4	5
Вид использования лесов – строительство, реконструкция, эксплуатация линейных объектов Цель предоставления лесного участка – строительство, реконструкция, эксплуатация линейного объекта – дороги автомобильной с усовершенствованным облегченным или переходным типом дорожного покрытия. («Строительство и реконструкция автомобильной дороги М-20 Санкт-Петербург – Псков – Пустошка-Невель до границы с Республикой Беларусь. Реконструкция автомобильной дороги Р-23 Санкт-Петербург – Псков – Пустошка-Невель – граница с Республикой Белоруссия на участке км 54+000 – км 80+000, Ленинградская область.»)				
защитные	хвойное	0,0921	Куб.м.	23
	мягколиственное	-	Куб.м.	0
	нелесные	-	Куб.м.	0
эксплуатационные	хвойное	-	Куб.м.	-
	мягколиственное	-	Куб.м.	-
	нелесные	-	Куб.м.	-
Итого	-	0,0921	-	23

Виды разрешенного использования лесов на проектируемом лесном участке

Лесохозяйственным регламентом Гатчинского лесничества в кварталах №76 (часть), Заречского участкового лесничества и, соответственно, в проектируемом лесном участке установлены следующие вид разрешенного использования лесов: виды использования лесов, в соответствии со ст.25 Лесного кодекса РФ и допустимые в защитных лесах; категории защитных лесов: ценные леса (противоэрозионные леса).

Проектируемый вид использования лесов : Строительство, реконструкция, эксплуатация линейных объектов: строительство и реконструкция автомобильной дороги М-20 Санкт-Петербург – Псков – Пустошка-Невель до границы с Республикой Беларусь. Реконструкция автомобильной дороги Р-23 Санкт-Петербург – Псков – Пустошка-Невель – граница с Республикой Белоруссия на участке км 54+000 – км 80+000, Ленинградская область.

Сведения об обременениях проектируемого лесного участка

По данным государственного лесного реестра квартал №76 Заречского участкового лесничества Гатчинского лесничества предоставлен в аренду ООО «Гатчинская лесная группа», на основании договора аренды №2-2008-12-94-3 от 11.12.2008 г., номер государственной регистрации договора аренды 47-78-01/026/2008 - 201 от 22.04.2009 г. Вид использования лесов: заготовка древесины.

Особо защитные участки лесов

№ п/п	Лесничество/участковое лесничество	Номер квартала	Номер выдела	Назначение	Площадь, га
1	Гатчинское/Заречское	76	8	Участки вокруг населенных пунктов	0,0921
Итого					0,0921

Лесной участок 47:23:0000000:79:3У38

Местоположение лесного участка

Субъект Российской Федерации: Ленинградская область

Муниципальный район: Гатчинский район

Категория земель: Земли лесного фонда

Лесничество (лесопарк): Гатчинское

Участковое лесничество: Заречское

Квартал (лесотаксационный выдел или часть выдела) 76 (часть выдела б)

Общая площадь лесного участка, га 0,0168

Таксационное описание участка по целевому назначению и категориям защитных лесов

Наименование участкового лесничества	№ квартала	№ выдела	Площадь, га	Состав насаждения	Класс возраста	Возраст, лет	Класс бонитета	Полнота	Запас на га	Общий запас древесины на участке, куб.м.	Доп. Сведения (ОЗУ)
Целевое назначение лесов: защитные леса, Категория защитных лесов: леса, выполняющие функции защиты природных иных объектов (леса, расположенные в защитных полосах лесов)											
Заречское	76	бч	0,0168	6ЕЗС1Б	4	80	2	0,8	348	3	-
Итого			0,0168							3	
Всего на участке			0,0168							3	

*общий запас древесины определен в ходе натурального технического обследования испрашиваемого лесного участка

Количественные и качественные характеристики проектируемого лесного участка**1. Распределение земель**

Общая площадь, га	в том числе									
	лесные земли					нелесные земли				
	занятые лесными насаждениями - всего	в том числе покрытые лесными культурами	лесные питомники, плантации	не занятые лесными насаждениями	итого	дороги, тропы, просеки	ручьи	болота	другие	итого
1	2	3	4	5	6	7	8	9	10	11
0,0168	0,0168	-	-	-	0,0168	-	-	-	-	-

2. Характеристика насаждений

Целевое назначение лесов	Лесничества/ Участковое лесничество	Лесной квартал	Хозяйство, преобладающая порода	Площадь (га) / запас древесины (куб.м) - всего	В том числе по группам возраста древостоя (га/тыс.куб. м)			
					молодняки	средне-возрастные	приспевающие	спелые и перестойные
Защитные леса	Гатчинское/ Заречское	76	Хв, Е	0,0168/ 0,003	-	0,0168/ 0,003	-	-
Итого				0,0168/ 0,003	-	0,0168/ 0,003	-	-

3. Средние таксационные показатели насаждений лесного участка

Целевое назначение лесов	Хозяйство, преобладающая порода	Состав насаждений	Возраст	Бонитет	Полнота	Средний запас древесины (куб. м/га)		
						средне-возрастные	приспевающие	спелые и перестойные
1	2	3	4	5	6	7	8	9
защитные	Хв, Е	6ЕЗС1Б	80	2	0,8	348	-	-

4. Виды и объемы использования лесов на проектируемом лесном участке

Целевое назначение лесов	Хозяйство (хвойное, твердолиственное, мягколиственное)	Площадь (га)	Единица измерения	Объемы использования лесов (изъятия лесных ресурсов)
1	2	3	4	5
Вид использования лесов – строительство, реконструкция, эксплуатация линейных объектов				
Цель предоставления лесного участка – строительство, реконструкция, эксплуатация линейного объекта – дороги автомобильной с усовершенствованным облегченным или переходным типом дорожного покрытия. («Строительство и реконструкция автомобильной дороги М-20 Санкт-Петербург – Псков – Пустошка-Невель до границы с Республикой Беларусь. Реконструкция автомобильной дороги Р-23 Санкт-Петербург – Псков – Пустошка-Невель – граница с Республикой Белоруссия на участке км 54+000 – км 80+000, Ленинградская область.»)				
защитные	хвойное	0,0168	Куб.м.	3
	мягколиственное	-	Куб.м.	-
	нелесные	-	Куб.м.	-
эксплуатационные	хвойное	-	Куб.м.	-
	мягколиственное	-	Куб.м.	-
	нелесные	-	Куб.м.	-
Итого	-	0,0168	-	3

Виды разрешенного использования лесов на проектируемом лесном участке

Лесохозяйственным регламентом Гатчинского лесничества в квартале №76 (часть) Заречского участкового лесничества и, соответственно, в проектируемом лесном участке установлены следующие вид разрешенного использования лесов: виды использования лесов, в соответствии со ст.25 Лесного кодекса РФ и допустимые в защитных лесах; категории защитных лесов: леса, выполняющие функции защиты природных и иных объектов (леса, расположенные в защитных полосах лесов).

Проектируемый вид использования лесов: Строительство, реконструкция, эксплуатация линейных объектов: строительство и реконструкция автомобильной дороги М-20 Санкт-Петербург – Псков – Пустошка-Невель до границы с Республикой Беларусь. Реконструкция автомобильной дороги Р-23 Санкт-Петербург – Псков – Пустошка-Невель – граница с Республикой Белоруссия на участке км 54+000 – км 80+000, Ленинградская область.

Сведения об обременениях проектируемого лесного участка

По данным государственного лесного реестра квартал №75 Заречского участкового лесничества Гатчинского лесничества предоставлен в аренду ООО «Гатчинская лесная группа», на основании договора аренды №2-2008-12-94-3 от 11.12.2008 г., номер государственной регистрации договора аренды 47-78-01/026/2008 - 201 от 22.04.2009 г. Вид использования лесов: заготовка древесины.

Особо защитные участки лесов

№ п/п	Лесничество/участковое лесничество	Номер квартала	Номер выдела	Назначение	Площадь, га
-	-	-	-	-	-

Лесной участок 47:23:0000000:79:3У39

Местоположение лесного участка

Субъект Российской Федерации: Ленинградская область

Муниципальный район: Гатчинский район

Категория земель: Земли лесного фонда

Защитные	Хв., С	5СЗЕ2Б	65	1	0,7	251	-	-
----------	--------	--------	----	---	-----	-----	---	---

4. Виды и объемы использования лесов на проектируемом лесном участке

Целевое назначение лесов	Хозяйство (хвойное, твердолиственное, мягколиственное)	Площадь (га)	Единица измерения	Объемы использования лесов (изъятия лесных ресурсов)
1	2	3	4	5
Вид использования лесов – строительство, реконструкция, эксплуатация линейных объектов Цель предоставления лесного участка – строительство, реконструкция, эксплуатация линейного объекта – дороги автомобильной с усовершенствованным облегченным или переходным типом дорожного покрытия. («Строительство и реконструкция автомобильной дороги М-20 Санкт-Петербург – Псков – Пустошка-Невель до границы с Республикой Беларусь. Реконструкция автомобильной дороги Р-23 Санкт-Петербург – Псков – Пустошка-Невель – граница с Республикой Белоруссия на участке км 54+000 – км 80+000, Ленинградская область.»)				
защитные	хвойное	0,0110	Куб.м.	4
	мягколиственное	-	Куб.м.	0
	нелесные	-	Куб.м.	0
эксплуатационные	хвойное	-	Куб.м.	-
	мягколиственное	-	Куб.м.	-
	нелесные	-	Куб.м.	-
Итого	-	0,0110	-	4

Виды разрешенного использования лесов на проектируемом лесном участке

Лесохозяйственным регламентом Гатчинского лесничества в кварталах №77 (часть) Заречского участкового лесничества и, соответственно, в проектируемом лесном участке установлены следующие вид разрешенного использования лесов: виды использования лесов, в соответствии со ст.25 Лесного кодекса РФ и допустимые в защитных лесах; категории защитных лесов: леса, выполняющие функции защиты природных и иных объектов (леса, расположенные в защитных полосах лесов).

Проектируемый вид использования лесов: Строительство, реконструкция, эксплуатация линейных объектов: строительство и реконструкция автомобильной дороги М-20 Санкт-Петербург – Псков – Пустошка-Невель до границы с Республикой Беларусь. Реконструкция автомобильной дороги Р-23 Санкт-Петербург – Псков – Пустошка-Невель – граница с Республикой Белоруссия на участке км 54+000 – км 80+000, Ленинградская область.

Сведения об обременениях проектируемого лесного участка

По данным государственного лесного реестра квартал №77 Заречского участкового лесничества Гатчинского лесничества предоставлен в аренду ООО «Гатчинская лесная группа», на основании договора аренды №2-2008-12-94-3 от 11.12.2008 г., номер государственной регистрации договора аренды 47-78-01/026/2008 - 201 от 22.04.2009 г. Вид использования лесов: заготовка древесины.

Особо защитные участки лесов

№ п/п	Лесничество/участковое лесничество	Номер квартала	Номер выдела	Назначение	Площадь, га
-	-	-	-	-	-

Лесной участок 47:23:0000000:79:3У40

Местоположение лесного участка

Субъект Российской Федерации: Ленинградская область

Муниципальный район: Гатчинский район

Категория земель: Земли лесного фонда

Лесничество (лесопарк): Гатчинское

Участковое лесничество: Заречское

Квартал (лесотаксационный выдел или часть выдела): 76 (часть выдела 11,27)

Общая площадь лесного участка, га: 0,0841

Таксационное описание участка по целевому назначению и категориям защитных лесов

Наименование участкового лесничества	№ квартала	№ выдела	Площадь, га	Состав насаждения	Класс возраста	Возраст, лет	Класс бонитета	Полнота	Запас на га	Общий запас древесины на участке, куб.м.*	Доп. Сведения (ОЗУ)
Целевое назначение лесов: защитные леса, Категория защитных лесов: леса, выполняющие функции защиты природных иных объектов (леса, расположенные в защитных полосах лесов)											
Заречское	76	11ч	0,0709	5ЕЗБ2Олс	5	85	3	0,5	165	28	-
Заречское	76	27ч	0,0132	Ручьи, ширина 3м	-	-	-	-	-	-	-
Итого			0,0841							28	
Всего на участке			0,0841							28	

*общий запас древесины определен в ходе натурного технического обследования испрашиваемого лесного участка

Количественные и качественные характеристики проектируемого лесного участка**1. Распределение земель**

Общая площадь, га	в том числе									
	лесные земли					нелесные земли				
	занятые лесными насаждениями - всего	в том числе покрытые лесными культурами	лесные питомники, плантации	не занятые лесными насаждениями	итого	дороги, тропы, просеки	ручьи	болота	другие	итого
1	2	3	4	5	6	7	8	9	10	11
0,0841	0,0709	-	-	-	0,0709	-	0,0132	-	-	0,0132

2. Характеристика насаждений

Целевое назначение лесов	Лесничества/ Участковое лесничество	Лесной квартал	Хозяйство, преобладающая порода	Площадь (га) / запас древесины (куб.м) - всего	В том числе по группам возраста древостоя (га/тыс.куб. м)			
					молодняки	средне-возрастные	приспевающие	спелые и перестойные
Защитные леса	Гатчинское/ Заречское	76	Хв, Е	0,0709/ 0,028	-	-	0,0709/ 0,028	-
Итого				0,0709/ 0,028	-	-	0,0709/ 0,028	-

3. Средние таксационные показатели насаждений лесного участка

Целевое назначение лесов	Хозяйство, преобладающая порода	Состав насаждений	Возраст	Бонитет	Полнота	Средний запас древесины (куб. м/га)		
						средне-возрастные	приспевающие	спелые и перестойные
1	2	3	4	5	6	7	8	9
защитные	Хв, Е	5ЕЗБ2Олс	85	3	0,5	-	165	-

4. Виды и объемы использования лесов на проектируемом лесном участке

Целевое назначение лесов	Хозяйство (хвойное, твердолиственное, мягколиственное)	Площадь (га)	Единица измерения	Объемы использования лесов (изъятия лесных ресурсов)

1	2	3	4	5
Вид использования лесов – строительство, реконструкция, эксплуатация линейных объектов Цель предоставления лесного участка – строительство, реконструкция, эксплуатация линейного объекта – дороги автомобильной с усовершенствованным облегченным или переходным типом дорожного покрытия. («Строительство и реконструкция автомобильной дороги М-20 Санкт-Петербург – Псков – Пустошка-Невель до границы с Республикой Беларусь. Реконструкция автомобильной дороги Р-23 Санкт-Петербург – Псков – Пустошка-Невель – граница с Республикой Белоруссия на участке км 54+000 – км 80+000, Ленинградская область.»)				
защитные	хвойное	0,0709	Куб.м.	28
	мягколиственное	-	Куб.м.	0
	нелесные	0,0132	Куб.м.	0
эксплуатационные	хвойное	-	Куб.м.	-
	мягколиственное	-	Куб.м.	-
	нелесные	-	Куб.м.	-
Итого	-	0,0841	-	28

Виды разрешенного использования лесов на проектируемом лесном участке

Лесохозяйственным регламентом Гатчинского лесничества в квартале №76 (часть), Заречского участкового лесничества и, соответственно, в проектируемом лесном участке установлены следующие вид разрешенного использования лесов: виды использования лесов, в соответствии со ст.25 Лесного кодекса РФ и допустимые в защитных лесах; категории защитных лесов: леса, выполняющие функции защиты природных и иных объектов (леса, расположенные в защитных полосах лесов).

Проектируемый вид использования лесов: Строительство, реконструкция, эксплуатация линейных объектов: строительство и реконструкция автомобильной дороги М-20 Санкт-Петербург – Псков – Пустошка-Невель до границы с Республикой Беларусь. Реконструкция автомобильной дороги Р-23 Санкт-Петербург – Псков – Пустошка-Невель – граница с Республикой Белоруссия на участке км 54+000 – км 80+000, Ленинградская область.

Сведения об обременениях проектируемого лесного участка

По данным государственного лесного реестра квартал №76 Заречского участкового лесничества Гатчинского лесничества предоставлен в аренду ООО «Гатчинская лесная группа», на основании договора аренды №2-2008-12-94-3 от 11.12.2008 г., номер государственной регистрации договора аренды 47-78-01/026/2008 - 201 от 22.04.2009 г. Вид использования лесов: заготовка древесины.

Особо защитные участки лесов

№ п/п	Лесничество/участковое лесничество	Номер квартала	Номер выдела	Назначение	Площадь, га
-	-	-	-	-	-

Лесной участок 47:23:0000000:79:3У41

Местоположение лесного участка

Субъект Российской Федерации _ Ленинградская область

Муниципальный район Гатчинский район

Категория земель: Земли лесного фонда

Лесничество (лесопарк): Гатчинское

Участковое лесничество: Заречское

Квартал (лесотаксационный выдел или часть выдела): 76 (части выделов 11,17,18,27)

Общая площадь лесного участка, га: 0,0912

Таксационное описание участка по целевому назначению и категориям защитных лесов

Наименование участка лесничества	№ квартала	№ выдела	Площадь, га	Состав насаждения	Класс возраста	Возраст, лет	Класс бонитета	Полнота	Запас на га	Общий запас древесины на участке, куб.м.	Доп. Сведения (ОЗУ)
Целевое назначение лесов: защитные леса, Категория защитных лесов: леса, выполняющие функции защиты природных иных объектов (леса, расположенные в защитных полосах лесов)											
Заречское	76	11ч	0,0059	5ЕЗБ2Олс	5	85	3	0,5	165	0	-
Заречское	76	17ч	0,0146	4Е2С3Б1Ос+Олс	5	100	2	0,6	271	4	ОЗУ
Заречское	76	18ч	0,0667	4Е2С4Б	5	85	2	0,7	305	28	-
Заречское	76	27ч	0,0040	Ручьи, ширина 3м	-	-	-	-	-	-	-
Итого			0,0912		-	-	-	-	-	32	-
Всего на участке			0,0912		-	-	-	-	-	32	-

*общий запас древесины определен в ходе натурального технического обследования испрашиваемого лесного участка

Количественные и качественные характеристики проектируемого лесного участка

1. Распределение земель

Общая площадь, га	в том числе									
	лесные земли					нелесные земли				
	занятые лесными насаждениями - всего	в том числе покрытые лесными культурами	лесные питомники, плантации	не занятые лесными насаждениями	итого	дороги, тропы, просеки	ручьи	болота	другие	итого
1	2	3	4	5	6	7	8	9	10	11
0,0912	0,0872	-	-	-	0,0872	-	-	-	0,0040	0,0040

2. Характеристика насаждений

Целевое назначение лесов	Лесничества/ Участковое лесничество	Лесной квартал	Хозяйство, преобладающая порода	Площадь (га) / запас древесины (куб.м) - всего	В том числе по группам возраста древостоя (га/тыс.куб. м)			
					молодняки	средне-возрастные	приспевающие	спелые и перестойные
Защитные леса	Гатчинское/ Заречское	76	Хв, ель	0,0872/ 0,032	-	-	0,0872/ 0,032	-
Итого				0,0872/ 0,032	-	-	0,0872/ 0,032	-

3. Средние таксационные показатели насаждений лесного участка

Целевое назначение лесов	Хозяйство, преобладающая порода	Состав насаждений	Возраст	Бонитет	Полнота	Средний запас древесины (куб. м/га)		
						средне-возрастные	приспевающие	спелые и перестойные
1	2	3	4	5	6	7	8	9
защитные	Хвойное, Ель	4Е2С4Б+Ос, Олс	88	2	0,7	-	290	-

4. Виды и объемы использования лесов на проектируемом лесном участке

Целевое назначение лесов	Хозяйство (хвойное, твердолиственное, мягколиственное)	Площадь (га)	Единица измерения	Объемы использования лесов (изъятия лесных ресурсов)
1	2	3	4	5
Вид использования лесов – строительство, реконструкция, эксплуатация линейных объектов Цель предоставления лесного участка – строительство, реконструкция, эксплуатация линейного объекта – дороги автомобильной с усовершенствованным облегченным или переходным типом дорожного покрытия. («Строитель-				

ство и реконструкция автомобильной дороги М-20 Санкт-Петербург – Псков – Пустошка-Невель до границы с Республикой Беларусь. Реконструкция автомобильной дороги Р-23 Санкт-Петербург – Псков – Пустошка-Невель – граница с Республикой Белоруссия на участке км 54+000 – км 80+000, Ленинградская область.»)				
защитные	хвойное	0,0872	Куб.м.	32
	мягколиственное	-	Куб.м.	-
	нелесные	0,0040	Куб.м.	0
эксплуатационные	хвойное	-	Куб.м.	-
	мягколиственное	-	Куб.м.	-
	нелесные	-	Куб.м.	-
Итого	-	0,0912	-	32

Виды разрешенного использования лесов на проектируемом лесном участке

Лесохозяйственным регламентом Гатчинского лесничества в квартале №76 (часть), Заречского участкового лесничества и, соответственно, в проектируемом лесном участке установлены следующие вид разрешенного использования лесов: виды использования лесов, в соответствии со ст.25 Лесного кодекса РФ и допустимые в защитных лесах; категории защитных лесов: леса, выполняющие функции защиты природных и иных объектов (леса, расположенные в защитных полосах лесов).

Проектируемый вид использования лесов: Строительство, реконструкция, эксплуатация линейных объектов: строительство и реконструкция автомобильной дороги М-20 Санкт-Петербург – Псков – Пустошка-Невель до границы с Республикой Беларусь. Реконструкция автомобильной дороги Р-23 Санкт-Петербург – Псков – Пустошка-Невель – граница с Республикой Белоруссия на участке км 54+000 – км 80+000, Ленинградская область.

Сведения об обременениях проектируемого лесного участка

По данным государственного лесного реестра квартал №45 Заречского участкового лесничества Гатчинского лесничества предоставлен в аренду ООО «Гатчинская лесная группа», на основании договора аренды №2-2008-12-94-3 от 11.12.2008 г., номер государственной регистрации договора аренды 47-78-01/026/2008 - 201 от 22.04.2009 г. Вид использования лесов: заготовка древесины.

Особо защитные участки лесов

№ п/п	Лесничество/участковое лесничество	Номер квартала	Номер выдела	Назначение	Площадь, га
1	Гатчинское/Заречское	76	17	Участки вокруг населенных пунктов	0,0146
Итого					0,0146

Лесной участок 47:23:0000000:79:3У42

Местоположение лесного участка

Субъект Российской Федерации: Ленинградская область

Муниципальный район: Гатчинский район

Категория земель: Земли лесного фонда

Лесничество (лесопарк): Гатчинское

Участковое лесничество: Заречское

Квартал (лесотаксационный выдел или часть выдела): 76 (часть выдела 17,20,23,27)

Общая площадь лесного участка, га: 1,0271

Таксационное описание участка по целевому назначению и категориям защитных лесов

Наименование участкового лесничества	№ квартала	№ выдела	Площадь, га	Состав насаждения	Класс возраста	Возраст, лет	Класс бонитета	Полнота	Запас на га	Общий запас древесины на участке, куб.м.	Доп. Сведения (ОЗУ)
Целевое назначение лесов: защитные леса, Категория защитных лесов: леса, выполняющие функции защиты природных иных объектов (леса, расположенные в защитных полосах лесов)											
Заречское	76	17ч	0,2590	4Е2СЗБ1Ос+Олс	5	100	2	0,6	271	76	ОЗУ
Заречское	76	20ч	0,6545	8Е1Б1Ос+Олс	5	90	2	0,6	271	147	-
Заречское	76	23ч	0,0984	3Е2СЗБ2Ос	4	80	3	0,7	268	23	ОЗУ
Заречское	76	27ч	0,0152	Ручьи, ширина 3м	-	-	-	-	-	-	-
Итого			1,0271							246	
Всего на участке			1,0271							246	

*общий запас древесины определен в ходе натурного технического обследования испрашиваемого лесного участка

Количественные и качественные характеристики проектируемого лесного участка

1. Распределение земель

Общая площадь, га	в том числе									
	лесные земли					нелесные земли				
	занятые лесными насаждениями - всего	в том числе покрытые лесными культурами	лесные питомники, плантации	не занятые лесными насаждениями	итого	дороги, тропы, просеки	ручьи	болота	другие	итого
1	2	3	4	5	6	7	8	9	10	11
1,0271	1,0119	-	-	-	1,0119	-	0,0152	-	-	0,0152

2. Характеристика насаждений

Целевое назначение лесов	Лесничества/ Участковое лесничество	Лесной квартал	Хозяйство, преобладающая порода	Площадь (га) / запас древесины (куб.м) - всего	В том числе по группам возраста древостоя (га/тыс.куб. м)			
					молодняки	средне-возрастные	приспевающие	спелые и перестойные
Защитные леса	Гатчинское/ Заречское	76	Хв, Е	1,0119/ 0,246	-	0,0984/ 0,023	0,9135/ 0,223	-
Итого				1,0119/ 0,246	-	0,0984/ 0,023	0,9135/ 0,223	-

3. Средние таксационные показатели насаждений лесного участка

Целевое назначение лесов	Хозяйство, преобладающая порода	Состав насаждений	Возраст	Бонитет	Полнота	Средний запас древесины (куб. м/га)		
						средне-возрастные	приспевающие	спелые и перестойные
1	2	3	4	5	6	7	8	9
защитные	Хв, Е	6Е1С2Б1Ос+ Олс	92	2	0,6	268	271	-

4. Виды и объемы использования лесов на проектируемом лесном участке

Целевое назначение лесов	Хозяйство (хвойное, твердолиственное, мягколиственное)	Площадь (га)	Единица измерения	Объемы использования лесов (изъятия лесных ресурсов)
1	2	3	4	5
Вид использования лесов – строительство, реконструкция, эксплуатация линейных объектов Цель предоставления лесного участка – строительство, реконструкция, эксплуатация линейного объекта – дороги автомобильной с усовершенствованным облегченным или переходным типом дорожного покрытия. («Строительство и реконструкция автомобильной дороги М-20 Санкт-Петербург – Псков – Пустошка-Невель до границы с Рес-				

публикой Беларусь. Реконструкция автомобильной дороги Р-23 Санкт-Петербург – Псков – Пустошка-Невель – граница с Республикой Белоруссия на участке км 54+000 – км 80+000, Ленинградская область.»)				
защитные	хвойное	1,0119	Куб.м.	246
	мягколиственное	-	Куб.м.	-
	нелесные	0,0152	Куб.м.	0
эксплуатационные	хвойное	-	Куб.м.	-
	мягколиственное	-	Куб.м.	-
	нелесные	-	Куб.м.	-
Итого	-	1,0271	-	246

Виды разрешенного использования лесов на проектируемом лесном участке

Лесохозяйственным регламентом Гатчинского лесничества в квартале №76 (часть), Заречского участкового лесничества и, соответственно, в проектируемом лесном участке установлены следующие вид разрешенного использования лесов: виды использования лесов, в соответствии со ст.25 Лесного кодекса РФ и допустимые в защитных лесах; категории защитных лесов: леса, выполняющие функции защиты природных и иных объектов (леса, расположенные в защитных полосах лесов).

Проектируемый вид использования лесов: Строительство, реконструкция, эксплуатация линейных объектов: строительство и реконструкция автомобильной дороги М-20 Санкт-Петербург – Псков – Пустошка-Невель до границы с Республикой Беларусь. Реконструкция автомобильной дороги Р-23 Санкт-Петербург – Псков – Пустошка-Невель – граница с Республикой Белоруссия на участке км 54+000 – км 80+000, Ленинградская область.

Сведения об обременениях проектируемого лесного участка

По данным государственного лесного реестра квартал №45 Заречского участкового лесничества Гатчинского лесничества предоставлен в аренду ООО «Гатчинская лесная группа», на основании договора аренды №2-2008-12-94-3 от 11.12.2008 г., номер государственной регистрации договора аренды 47-78-01/026/2008 - 201 от 22.04.2009 г. Вид использования лесов: заготовка древесины.

Особо защитные участки лесов

№ п/п	Лесничество/участковое лесничество	Номер квартала	Номер выдела	Назначение	Площадь, га
1	Гатчинское/Заречское	76	17	Участки вокруг населенных пунктов	0,2590
2	Гатчинское/Заречское	76	23	Участки вокруг населенных пунктов	0,0984
Итого					0,3574

Лесной участок 47:23:0000000:79:ЗУ43

Местоположение лесного участка

Субъект Российской Федерации: Ленинградская область

Муниципальный район: Гатчинский район

Категория земель: Земли лесного фонда

Лесничество: (лесопарк): Гатчинское

Участковое лесничество: Заречское

Квартал (лесотаксационный выдел или часть выдела): 75 (часть выдела 27)

Общая площадь лесного участка, га: 0,0264

Таксационное описание участка по целевому назначению и категориям защитных лесов

Наименование участкового лесничества	№ квартала	№ выдела	Площадь, га	Состав насаждения	Класс возраста	Возраст, лет	Класс бонитета	Полнота	Запас на га	Общий запас древесины на участке, куб.м.	Доп. Сведения (ОЗУ)
Целевое назначение лесов: защитные леса, Категория защитных лесов: леса, выполняющие функции защиты природных иных объектов (леса, расположенные в защитных полосах лесов)											
Заречское	75	27ч	0,0264	5Б2Ос2Е1С	7	70	2	0,7	230	11	-
Итого			0,0264							11	
Всего на участке			0,0264							11	

*общий запас древесины определен в ходе натурального технического обследования испрашиваемого лесного участка

Количественные и качественные характеристики проектируемого лесного участка

1. Распределение земель

Общая площадь, га	в том числе									
	лесные земли					нелесные земли				
	занятые лесными насаждениями - всего	в том числе покрытые лесными культурами	лесные питомники, плантации	не занятые лесными насаждениями	итого	дороги, тропы, просеки	ручьи	болота	другие	итого
1	2	3	4	5	6	7	8	9	10	11
0,0264	0,0264	-	-	-	0,0264	-	-	-	-	-

2. Характеристика насаждений

Целевое назначение лесов	Лесничества/ Участковое лесничество	Лесной квартал	Хозяйство, преобладающая порода	Площадь (га) / запас древесины (куб.м) - всего	В том числе по группам возраста древостоя (га/тыс.куб. м)			
					молодняки	средне-возрастные	приспевающие	спелые и перестойные
защитные	Гатчинское/ Заречское	75	Мл, Б	0,0264/ 0,011	-	-	0,0264/ 0,011	-

3. Средние таксационные показатели насаждений лесного участка

Целевое назначение лесов	Хозяйство, преобладающая порода	Состав насаждений	Возраст	Бонитет	Полнота	Средний запас древесины (куб. м/га)		
						средне-возрастные	приспевающие	спелые и перестойные
1	2	3	4	5	6	7	8	9
Защитные	Мл.,Б	5Б2Ос2Е1С	70	2	0,7	-	230	-

4. Виды и объемы использования лесов на проектируемом лесном участке

Целевое назначение лесов	Хозяйство (хвойное, твердолиственное, мягколиственное)	Площадь (га)	Единица измерения	Объемы использования лесов (изъятия лесных ресурсов)
1	2	3	4	5
Вид использования лесов – строительство, реконструкция, эксплуатация линейных объектов Цель предоставления лесного участка – строительство, реконструкция, эксплуатация линейного объекта – дороги автомобильной с усовершенствованным облегченным или переходным типом дорожного покрытия. («Строительство и реконструкция автомобильной дороги М-20 Санкт-Петербург – Псков – Пустошка-Невель до границы с Республикой Беларусь. Реконструкция автомобильной дороги Р-23 Санкт-Петербург – Псков – Пустошка-Невель – граница с Республикой Белоруссия на участке км 54+000 – км 80+000, Ленинградская область.»)				
защитные	хвойное	-	Куб.м.	-

	мягколиственное	0,0264	Куб.м.	11
	нелесные	-	Куб.м.	-
эксплуатационные	хвойное	-	Куб.м.	-
	мягколиственное	-	Куб.м.	-
	нелесные	-	Куб.м.	-
Итого	-	0,0264	-	11

Виды разрешенного использования лесов на проектируемом лесном участке

Лесохозяйственным регламентом Гатчинского лесничества в кварталах №75 (часть) Заречского участкового лесничества и, соответственно, в проектируемом лесном участке установлены следующие виды разрешенного использования лесов: виды использования лесов, в соответствии со ст.25 Лесного кодекса РФ и допустимые в защитных лесах; категории защитных лесов: леса, выполняющие функции защиты природных и иных объектов (леса, расположенные в защитных полосах лесов).

Проектируемый вид использования лесов: Строительство, реконструкция, эксплуатация линейных объектов: строительство и реконструкция автомобильной дороги М-20 Санкт-Петербург – Псков – Пустошка-Невель до границы с Республикой Беларусь. Реконструкция автомобильной дороги Р-23 Санкт-Петербург – Псков – Пустошка-Невель – граница с Республикой Белоруссия на участке км 54+000 – км 80+000, Ленинградская область.

Сведения об обременениях проектируемого лесного участка

По данным государственного лесного реестра квартал №75 Заречского участкового лесничества Гатчинского лесничества предоставлен в аренду ООО «Гатчинская лесная группа», на основании договора аренды №2-2008-12-94-3 от 11.12.2008 г., номер государственной регистрации договора аренды 47-78-01/026/2008 - 201 от 22.04.2009 г. Вид использования лесов: заготовка древесины.

Особо защитные участки лесов

№ п/п	Лесничество/участковое лесничество	Номер квартала	Номер выдела	Назначение	Площадь, га
-	-	-	-	-	-

Лесной участок 47:23:0000000:79:3У44

Местоположение лесного участка

Субъект Российской Федерации: Ленинградская область

Муниципальный район: Гатчинский район

Категория земель: Земли лесного фонда

Лесничество (лесопарк): Гатчинское

Участковое лесничество: Заречское

Квартал (лесотаксационный выдел или часть выдела): 78 (часть выдела 10)

Общая площадь лесного участка, га: 0,0028

Таксационное описание участка по целевому назначению и категориям защитных лесов

Наименование участкового лесничества	№ квартала	№ выдела	Площадь, га	Состав насаждения	Класс возраста	Возраст, лет	Класс бонитета	Полнота	Запас на га	Общий запас древесины на участке, куб.м.*	Доп. Сведения (ОЗУ)
Целевое назначение лесов: защитные леса, Категория защитных лесов: леса, выполняющие функции защиты природных иных объектов (леса, расположенные в защитных полосах лесов)											
Заречское	78	10ч	0,0028	6Б2Ос2Е+С+Олч	5	50	2	0,8	213	3	-
Итого			0,0028							3	
Всего на участке			0,0028							3	

*общий запас древесины определен в ходе натурального технического обследования испрашиваемого лесного участка

Количественные и качественные характеристики проектируемого лесного участка

1. Распределение земель

Общая площадь, га	в том числе									
	лесные земли					нелесные земли				
	занятые лесными насаждениями - всего	в том числе покрытые лесными культурами	лесные питомники, плантации	не занятые лесными насаждениями	итого	дороги, тропы, просеки	ручьи	болота	другие	итого
1	2	3	4	5	6	7	8	9	10	11
0,0028	0,0028	-	-	-	0,0028	-	-	-	-	-

2. Характеристика насаждений

Целевое назначение лесов	Лесничества/ Участковое лесничество	Лесной квартал	Хозяйство, преобладающая порода	Площадь (га) / запас древесины (куб.м) - всего	В том числе по группам возраста древостоя (га/тыс.куб. м)			
					молодняки	средне-возрастные	приспевающие	спелые и перестойные
защитные	Гатчинское/ Заречское	78	Мл, Б	0,0028/ 0,003	-	0,0028/ 0,003	-	-

3. Средние таксационные показатели насаждений лесного участка

Целевое назначение лесов	Хозяйство, преобладающая порода	Состав насаждений	Возраст	Бонитет	Полнота	Средний запас древесины (куб. м/га)		
						средне-возрастные	приспевающие	спелые и перестойные
1	2	3	4	5	6	7	8	9
Защитные	Мл.,Б	6Б2Ос2Е+С+Олч	50	2	0,8	251	-	-

4. Виды и объемы использования лесов на проектируемом лесном участке

Целевое назначение лесов	Хозяйство (хвойное, твердолиственное, мягколиственное)	Площадь (га)	Единица измерения	Объемы использования лесов (изъятия лесных ресурсов)
1	2	3	4	5

Вид использования лесов – строительство, реконструкция, эксплуатация линейных объектов
Цель предоставления лесного участка – строительство, реконструкция, эксплуатация линейного объекта – дороги автомобильной с усовершенствованным облегченным или переходным типом дорожного покрытия. («Строитель-

ство и реконструкция автомобильной дороги М-20 Санкт-Петербург – Псков – Пустошка-Невель до границы с Республикой Беларусь. Реконструкция автомобильной дороги Р-23 Санкт-Петербург – Псков – Пустошка-Невель – граница с Республикой Белоруссия на участке км 54+000 – км 80+000, Ленинградская область.»)

защитные	хвойное	-	Куб.м.	-
	мягколиственное	0,0028	Куб.м.	3
	нелесные	-	Куб.м.	-
эксплуатационные	хвойное	-	Куб.м.	-
	мягколиственное	-	Куб.м.	-
	нелесные	-	Куб.м.	-
Итого	-	0,0028	-	3

Виды разрешенного использования лесов на проектируемом лесном участке

Лесохозяйственным регламентом Гатчинского лесничества в кварталах №78 (часть Заречского участкового лесничества и, соответственно, в проектируемом лесном участке установлены следующие вид разрешенного использования лесов: виды использования лесов, в соответствии со ст.25 Лесного кодекса РФ и допустимые в защитных лесах; категории защитных лесов: леса, выполняющие функции защиты природных и иных объектов (леса, расположенные в защитных полосах лесов).

Проектируемый вид использования лесов: Строительство, реконструкция, эксплуатация линейных объектов: строительство и реконструкция автомобильной дороги М-20 Санкт-Петербург – Псков – Пустошка-Невель до границы с Республикой Беларусь. Реконструкция автомобильной дороги Р-23 Санкт-Петербург – Псков – Пустошка-Невель – граница с Республикой Белоруссия на участке км 54+000 – км 80+000, Ленинградская область.

Сведения об обременениях проектируемого лесного участка

По данным государственного лесного реестра квартал №78 Заречского участкового лесничества Гатчинского лесничества не имеет обременений.

Особо защитные участки лесов

№№ п/п	Лесничество/участковое лесничество	Номер квартала	Номер выдела	Назначение	Площадь, га
-	-	-	-	-	-

Лесной участок 47:23:0000000:79:3У45

Местоположение лесного участка

Субъект Российской Федерации: Ленинградская область

Муниципальный район: Гатчинский район

Категория земель: Земли лесного фонда

Лесничество (лесопарк): Гатчинское

Участковое лесничество: Заречское

Квартал (лесотаксационный выдел или часть выдела): 78 (часть выдела 9)

Общая площадь лесного участка, га: 0,0046

Таксационное описание участка по целевому назначению и категориям защитных лесов

Наименование участкового лесничества	№ квартала	№ выдела	Площадь, га	Состав насаждения	Класс возраста	Возраст, лет	Класс бонитета	Полнота	Запас на га	Общий запас древесины на участке, куб.м.	Доп. Сведения (ОЗУ)
Целевое назначение лесов: защитные леса, Категория защитных лесов: ценные леса, противоэрозионные леса											
Заречское	78	9ч	0,0046	5ЕЗС2Б+Ос	6	110	3	0,6	261	2	-
Итого			0,0046							2	-
Всего на участке			0,0046							2	-

*общий запас древесины определен в ходе натурального технического обследования испрашиваемого лесного участка

Количественные и качественные характеристики проектируемого лесного участка

1. Распределение земель

Общая площадь, га	в том числе									
	лесные земли					нелесные земли				
	занятые лесными насаждениями - всего	в том числе покрытые лесными культурами	лесные питомники, плантации	не занятые лесными насаждениями	итого	дороги, тропы, просеки	ручьи	болота	другие	итого
1	2	3	4	5	6	7	8	9	10	11
0,0046	0,0046	-	-	-	0,0046	-	-	-	-	-

2. Характеристика насаждений

Целевое назначение лесов	Лесничества/ Участковое лесничество	Лесной квартал	Хозяйство, преобладающая порода	Площадь (га) / запас древесины (куб.м) - всего	В том числе по группам возраста древостоя (га/тыс.куб. м)			
					молодняки	средне-возрастные	приспевающие	спелые и перестойные
защитные	Гатчинское/ Заречское	78	Хв,Е	0,0046/ 0,002	-	-	-	0,0046/ 0,002

3. Средние таксационные показатели насаждений лесного участка

Целевое назначение лесов	Хозяйство, преобладающая порода	Состав насаждений	Возраст	Бонитет	Полнота	Средний запас древесины (куб. м/га)		
						средне-возрастные	приспевающие	спелые и перестойные
1	2	3	4	5	6	7	8	9
Защитные	Хв., Е	5ЕЗС2Б+Ос	110	3	0,6	-	-	261

4. Виды и объемы использования лесов на проектируемом лесном участке

Целевое назначение лесов	Хозяйство (хвойное, твердолиственное, мягколиственное)	Площадь (га)	Единица измерения	Объемы использования лесов (изъятия лесных ресурсов)
1	2	3	4	5

Вид использования лесов – строительство, реконструкция, эксплуатация линейных объектов
Цель предоставления лесного участка – строительство, реконструкция, эксплуатация линейного объекта – дороги автомобильной с усовершенствованным облегченным или переходным типом дорожного покрытия. («Строительство и реконструкция автомобильной дороги М-20 Санкт-Петербург – Псков – Пустошка-Невель до границы с Рес-

публикой Беларусь. Реконструкция автомобильной дороги Р-23 Санкт-Петербург – Псков –Пустошка-Невель – граница с Республикой Белоруссия на участке км 54+000 – км 80+000, Ленинградская область.»)				
защитные	хвойное	0,0046	Куб.м.	2
	мягколиственное	-	Куб.м.	0
	нелесные	-	Куб.м.	0
эксплуатационные	хвойное	-	Куб.м.	-
	мягколиственное	-	Куб.м.	-
	нелесные	-	Куб.м.	-
Итого	-	0,0046	-	2

Виды разрешенного использования лесов на проектируемом лесном участке

Лесохозяйственным регламентом Гатчинского лесничества в кварталах №78 (часть), №32 (часть) Заречского участкового лесничества и, соответственно, в проектируемом лесном участке установлены следующие вид разрешенного использования лесов: виды использования лесов, в соответствии со ст.25 Лесного кодекса РФ и допустимые в защитных лесах; категории защитных лесов: ценные леса (противоэрозийные леса).

Проектируемый вид использования лесов: Строительство, реконструкция, эксплуатация линейных объектов: строительство и реконструкция автомобильной дороги М-20 Санкт-Петербург – Псков –Пустошка-Невель до границы с Республикой Беларусь. Реконструкция автомобильной дороги Р-23 Санкт-Петербург – Псков –Пустошка-Невель – граница с Республикой Белоруссия на участке км 54+000 – км 80+000, Ленинградская область.

Сведения об обременениях проектируемого лесного участка

По данным государственного лесного реестра квартал №78 Заречского участкового лесничества Гатчинского лесничества не имеет обременений.

Особо защитные участки лесов

№№ п/п	Лесничество/участковое лесничество	Номер квартала	Номер выдела	Назначение	Площадь, га
-	-	-	-	-	-

Лесной участок 47:23:0000000:79:3У46

Местоположение лесного участка

Субъект Российской Федерации: Ленинградская область

Муниципальный район: Гатчинский район

Категория земель: Земли лесного фонда

Лесничество (лесопарк): Гатчинское

Участковое лесничество: Заречское

Квартал (лесотаксационный выдел или часть выдела): 78 (часть выдела 27)

Общая площадь лесного участка, га: 0,3611

Таксационное описание участка по целевому назначению и категориям защитных лесов

Наименование участкового лесничества	№ квартала	№ выдела	Площадь, га	Состав насаждения	Класс возраста	Возраст, лет	Класс бонитета	Полнота	Запас на га	Общий запас древесины на участке, куб.м.	Доп. Сведения (ОЗУ)
Целевое назначение лесов: защитные леса, Категория защитных лесов: ценные леса, противоэрозионные леса											
Заречское	78	27ч	0,3611	Трасса ЛЭП, чист, ширина 25 м	-	-	-	-	-	-	-
Итого			0,3611	-	-	-	-	-	-	-	-
Всего на участке			0,3611	-	-	-	-	-	-	-	-

*общий запас древесины определен в ходе натурального технического обследования испрашиваемого участка

Количественные и качественные характеристики проектируемого лесного участка

1. Распределение земель

Общая площадь, га	в том числе										
	лесные земли					нелесные земли					
	занятые лесными насаждениями - всего	в том числе покрытые лесными культурами	лесные питомники, плантации	не занятые лесными насаждениями	итого	дороги, тропы, просеки	ручьи	болота	другие	итого	
1	2	3	4	5	6	7	8	9	10	11	
0,3611	-	-	-	-	-	-	-	-	-	-	0,3611

2. Характеристика насаждений

Целевое назначение лесов	Лесничества/ Участковое лесничество	Лесной квартал	Хозяйство, преобладающая порода	Площадь (га) / запас древесины (куб.м) - всего	В том числе по группам возраста древостоя (га/тыс.куб. м)				
					молодняки	средне-возрастные	приспевающие	спелые и перестойные	
-	-	-	-	-	-	-	-	-	-

3. Средние таксационные показатели насаждений лесного участка

Целевое назначение лесов	Хозяйство, преобладающая порода	Состав насаждений	Возраст	Бонитет	Полнота	Средний запас древесины (куб. м/га)		
						средне-возрастные	приспевающие	спелые и перестойные
1	2	3	4	5	6	7	8	9
-	-	-	-	-	-	-	-	-

4. Виды и объемы использования лесов на проектируемом лесном участке

Целевое назначение лесов	Хозяйство (хвойное, твердолиственное, мягколиственное)	Площадь (га)	Единица измерения	Объемы использования лесов (изъятия лесных ресурсов)
1	2	3	4	5

Вид использования лесов – строительство, реконструкция, эксплуатация линейных объектов
Цель предоставления лесного участка – строительство, реконструкция, эксплуатация линейного объекта – дороги автомобильной с усовершенствованным облегченным или переходным типом дорожного покрытия. («Строительство и реконструкция автомобильной дороги М-20 Санкт-Петербург – Псков – Пустошка-Невель до границы с Республикой Беларусь. Реконструкция автомобильной дороги Р-23 Санкт-Петербург – Псков – Пустошка-Невель –

граница с Республикой Белоруссия на участке км 54+000 – км 80+000, Ленинградская область»))				
защитные	хвойное	-	Куб.м.	-
	мягколиственное	-	Куб.м.	-
	нелесные	0,7265	Куб.м.	0
эксплуатационные	хвойное	-	Куб.м.	-
	мягколиственное	-	Куб.м.	-
	нелесные	-	Куб.м.	-
Итого	-	0,3611	-	0

Виды разрешенного использования лесов на проектируемом лесном участке

Лесохозяйственным регламентом Гатчинского лесничества в квартале 78 (часть) Заречского участкового лесничества и, соответственно, в проектируемом лесном участке установлены следующие вид разрешенного использования лесов: виды использования лесов, в соответствии со ст.25 Лесного кодекса РФ и допустимые в защитных лесах: ценные леса (противоэрозионные леса).

Проектируемый вид использования лесов: Строительство, реконструкция, эксплуатация линейных объектов: строительство и реконструкция автомобильной дороги М-20 Санкт-Петербург – Псков –Пустошка-Невель до границы с Республикой Беларусь. Реконструкция автомобильной дороги Р-23 Санкт-Петербург – Псков –Пустошка-Невель – граница с Республикой Белоруссия на участке км 54+000 – км 80+000, Ленинградская область.

Сведения об обременениях проектируемого лесного участка

По данным государственного лесного реестра квартал №78 Заречского участкового лесничества Гатчинского лесничества не имеют обременений.

Особо защитные участки лесов

№ п/п	Лесничество/участковое лесничество	Номер квартала	Номер выдела	Назначение	Площадь, га
-	-	-	-	-	-

Лесной участок 47:23:0000000:79:3У47

Местоположение лесного участка

Субъект Российской Федерации: Ленинградская область

Муниципальный район: Гатчинский район

Категория земель: Земли лесного фонда

Лесничество (лесопарк): Гатчинское

Участковое лесничество: Минское

Квартал (лесотаксационный выдел или часть выдела): 1204 (части выделов 10,11)

Общая площадь лесного участка, га: 0,3600

Таксационное описание участка по целевому назначению и категориям защитных лесов

Наименование участкового лесничества	№ квартала	№ выдела	Площадь, га	Состав насаждения	Класс возраста	Возраст, лет	Класс бонитета	Полнота	Запас на га	Общий запас древесины на участке, куб.м.	Доп. Сведения (ОЗУ)
Целевое назначение лесов: защитные леса, Категория защитных лесов: ценные леса, противоэрозионные леса											
Минское	1204	10ч	0,1273	3Е3Е2Б2Ос+С	5	100	2	0,7	290	35	-
Минское	1204	11ч	0,2327	10Олс+Б	3	25	3	0,6	70	18	-
Итого			0,3600							53	
Всего на участке			0,3600							53	

** текущие изменения

*общий запас древесины определен в ходе натурального технического обследования испрашиваемого лесного участка

Количественные и качественные характеристики проектируемого лесного участка

1. Распределение земель

Общая площадь, га	в том числе									
	лесные земли					нелесные земли				
	занятые лесными насаждениями - всего	в том числе покрытые лесными культурами	лесные питомники, плантации	не занятые лесными насаждениями	итого	дороги, тропы, просеки	ручьи	болота	другие	итого
1	2	3	4	5	6	7	8	9	10	11
0,3600	0,3600	-	-	-	0,3600	-	-	-	-	-

2. Характеристика насаждений

Целевое назначение лесов	Лесничества/ Участковое лесничество	Лесной квартал	Хозяйство, преобладающая порода	Площадь (га) / запас древесины (куб.м) - всего	В том числе по группам возраста древостоя (га/тыс.куб. м)			
					молодняки	средне-возрастные	приспевающие	спелые и перестойные
Защитные леса	Гатчинское/ Минское	1204	Хв, Е	0,3600/ 0,053	-	0,2327/ 0,018	0,1273/ 0,035	-
Итого				0,3600/ 0,053	-	0,2327/ 0,018	0,1273/ 0,035	-

3. Средние таксационные показатели насаждений лесного участка

Целевое назначение лесов	Хозяйство, преобладающая порода	Состав насаждений	Возраст	Бонитет	Полнота	Средний запас древесины (куб. м/га)		
						средне-возрастные	приспевающие	спелые и перестойные
1	2	3	4	5	6	7	8	9
защитные	Хв, Е	5Е3Олс1Б1Ос+С	52	2	0,6	70	290	-

4. Виды и объемы использования лесов на проектируемом лесном участке

Целевое назначение лесов	Хозяйство (хвойное, твердолиственное, мягколиственное)	Площадь (га)	Единица измерения	Объемы использования лесов (изъятия лесных ресурсов)

1	2	3	4	5
<p>Вид использования лесов – строительство, реконструкция, эксплуатация линейных объектов Цель предоставления лесного участка – строительство, реконструкция, эксплуатация линейного объекта – дороги автомобильной с усовершенствованным облегченным или переходным типом дорожного покрытия. («Строительство и реконструкция автомобильной дороги М-20 Санкт-Петербург – Псков – Пустошка-Невель до границы с Республикой Беларусь. Реконструкция автомобильной дороги Р-23 Санкт-Петербург – Псков – Пустошка-Невель – граница с Республикой Белоруссия на участке км 54+000 – км 80+000, Ленинградская область.»)</p>				
защитные	хвойное	0,1273	Куб.м.	35
	мягколиственное	0,2327	Куб.м.	18
	нелесные	-	Куб.м.	-
эксплуатационные	хвойное	-	Куб.м.	-
	мягколиственное	-	Куб.м.	-
	нелесные	-	Куб.м.	-
Итого	-	0,3600	-	53

Виды разрешенного использования лесов на проектируемом лесном участке

Лесохозяйственным регламентом Гатчинского лесничества в квартале №1204 (часть) Минского участкового лесничества и, соответственно, в проектируемом лесном участке установлены следующие вид разрешенного использования лесов: виды использования лесов, в соответствии со ст.25 Лесного кодекса РФ и допустимые в защитных лесах; категории защитных лесов: ценные леса (противозерозионные леса).

Проектируемый вид использования лесов: Строительство, реконструкция, эксплуатация линейных объектов: строительство и реконструкция автомобильной дороги М-20 Санкт-Петербург – Псков – Пустошка-Невель до границы с Республикой Беларусь. Реконструкция автомобильной дороги Р-23 Санкт-Петербург – Псков – Пустошка-Невель – граница с Республикой Белоруссия на участке км 54+000 – км 80+000, Ленинградская область.

Сведения об обременениях проектируемого лесного участка

По данным государственного лесного реестра квартал №1204 Минского участкового лесничества Гатчинского лесничества предоставлен в аренду ООО «Гриф», на основании договора аренды №1/3-2010-01 от 03.02.2010 г., номер государственной регистрации договора аренды 47-78-01/007/2010 - 365 от 07.05.2010 г. Вид использования лесов: заготовка древесины.

Особо защитные участки лесов

№№ п/п	Лесничество/участковое лесничество	Номер квартала	Номер выдела	Назначение	Площадь, га
-	-	-	-	-	-

Лесной участок 47:23:0000000:79:3У48

Местоположение лесного участка

Субъект Российской Федерации: Ленинградская область

Муниципальный район: Гатчинский район

Категория земель: Земли лесного фонда

Лесничество (лесопарк): Гатчинское

Участковое лесничество: Минское

Квартал (лесотаксационный выдел или часть выдела): 1204 (части выделов 28,28/1,29)

Общая площадь лесного участка, га: 0,2821

Таксационное описание участка по целевому назначению и категориям защитных лесов

Наименование участкового лес- ничества	№ квартала	№ выдела	Площадь, га	Состав насаж- дения	Класс возраста	Возраст, лет	Класс бонитета	Полнота	Запас на га	Общий запас дре- весины на участке, куб.м.**	Доп. Сведения (ОЗУ)
Целевое назначение лесов: защитные леса, Категория защитных лесов: ценные леса, противоэрозионные леса											
Минское	1204	28*ч	0,0627	7Олс3Ос	1	15	3	0,6	10	0	ОЗУ
Минское	1204	28/1*ч	0,1581	л/к 5Е2Б2Ос1Олс	1	14	3	0,5	10	0	ОЗУ
Минское	11204	29*ч	0,0613	7Олс3Ос	1	15	3	0,5	10	0	ОЗУ
Итого			0,2821							0	
Всего на участке			0,2821							0	

* текущие изменения

**общий запас древесины определен в ходе натурального технического обследования испрашиваемого лесного участка

Количественные и качественные характеристики проектируемого лесного участка

1. Распределение земель

Общая площадь, га	в том числе									
	лесные земли					нелесные земли				
	занятые лесными насажде- ниями - всего	в том числе покрытые лесными культурами	лесные питом- ники, планта- ции	не занятые лесными насажде- ниями	итого	дороги, тропы, просеки	ручьи	боло- та	другие	итого
1	2	3	4	5	6	7	8	9	10	11
0,2821	0,2821	0,1581	-	-	0,2821	-	-	-	-	-

2. Характеристика насаждений

Целевое назначение лесов	Лесничества/ Участковое лесничество	Лесной квартал	Хозяйство, пре- обладающая по- рода	Площадь (га) / запас древесины (куб.м) - всего	В том числе по группам возраста древостоя (га/тыс.куб. м)			
					молод- няки	средне- возрас- тные	приспе- вающие	спелые и пере- стойные
Защитные леса	Гатчинское/ Минское	1204	Мл, Олс	0,2821/0	0,2821/0	-	-	-
Итого				0,2821/0	0,2821/0	-	-	-

3. Средние таксационные показатели насаждений лесного участка

Целевое назначение лесов	Хозяйство, преоблада- ющая порода	Состав насаждений	Возраст	Бонитет	Полнота	Средний запас древесины (куб. м/га)		
						средне- возрастные	приспе- вающие	спелые и пере- стойные
1	2	3	4	5	6	7	8	9
защитные	Мл, Олс	7Олс3Е	14	3	0,5	-	-	-

4. Виды и объемы использования лесов на проектируемом лесном участке

Целевое назначение лесов	Хозяйство (хвойное, твердолиственное, мягколиственное)	Площадь (га)	Единица измерения	Объемы использования лесов (изъятия лесных ресурсов)
1	2	3	4	5
Вид использования лесов – строительство, реконструкция, эксплуатация линейных объектов Цель предоставления лесного участка – строительство, реконструкция, эксплуатация линейного объекта – дороги автомобильной с усовершенствованным облегченным или переходным типом дорожного покрытия. («Строительство и реконструкция автомобильной дороги М-20 Санкт-Петербург – Псков –Пустошка-Невель до границы с Республикой Беларусь. Реконструкция автомобильной дороги Р-23 Санкт-Петербург – Псков –Пустошка-Невель – граница с Республикой Белоруссия на участке км 54+000 – км 80+000, Ленинградская область.»)				
защитные	хвойное	0,1581	Куб.м.	0
	мягколиственное	0,1240	Куб.м.	0
	нелесные	-	Куб.м.	-
эксплуатационные	хвойное	-	Куб.м.	-
	мягколиственное	-	Куб.м.	-
	нелесные	-	Куб.м.	-
Итого	-	0,2821	-	0

Виды разрешенного использования лесов на проектируемом лесном участке

Лесохозяйственным регламентом Гатчинского лесничества в квартале №1204 (часть Минского участкового лесничества и, соответственно, в проектируемом лесном участке установлены следующие вид разрешенного использования лесов: виды использования лесов, в соответствии со ст.25 Лесного кодекса РФ и допустимые в защитных лесах; категории защитных лесов: ценные леса (противоэрозионные леса).

Проектируемый вид использования лесов: Строительство, реконструкция, эксплуатация линейных объектов: строительство и реконструкция автомобильной дороги М-20 Санкт-Петербург – Псков –Пустошка-Невель до границы с Республикой Беларусь. Реконструкция автомобильной дороги Р-23 Санкт-Петербург – Псков –Пустошка-Невель – граница с Республикой Белоруссия на участке км 54+000 – км 80+000, Ленинградская область.

Сведения об обременениях проектируемого лесного участка

По данным государственного лесного реестра квартал №1204 Минского участкового лесничества Гатчинского лесничества предоставлен в аренду ООО «Гриф», на основании договора аренды №1/3-2010-01 от 03.02.2010 г., номер государственной регистрации договора аренды 47-78-01/007/2010 - 365 от 07.05.2010 г. Вид использования лесов: заготовка древесины.

Особо защитные участки лесов

№№ п/п	Лесничество/участковое лесничество	Номер квартала	Номер выдела	Назначение	Площадь, га
1	Гатчинское/Минское	1204	28	Участки вокруг населенных пунктов	0,0627
2	Гатчинское/Минское	1204	28/1		0,1581
3	Гатчинское/Минское	1204	29		0,0613
Итого					0,2821

Лесной участок 47:23:0000000:79:3У49

Местоположение лесного участка

Субъект Российской Федерации: Ленинградская область

Муниципальный район: Гатчинский район

Категория земель: Земли лесного фонда

Лесничество (лесопарк): Гатчинское

Участковое лесничество: Минское

Квартал (лесотаксационный выдел или часть выдела): 1204 (часть выдела 28)

Общая площадь лесного участка, га: 0,2358

Таксационное описание участка по целевому назначению и категориям защитных лесов

Наименование участкового лесничества	№ квартала	№ выдела	Площадь, га	Состав насаждения	Класс возраста	Возраст, лет	Класс бонитета	Полнота	Запас на га	Общий запас древесины на участке, куб.м.*	Доп. Сведения (ОЗУ)
Целевое назначение лесов: защитные леса, Категория защитных лесов: ценные леса, противоэрозионные леса											
Минское	1204	28*ч	0,2358	7Олс3Ос	1	15	3	0,6	10	0	ОЗУ
Итого			0,2358							0	
Всего на участке			0,2358							0	

* текущие изменения

**общий запас древесины определен в ходе натурального технического обследования испрашиваемого лесного участка

Количественные и качественные характеристики проектируемого лесного участка

1. Распределение земель

Общая площадь, га	в том числе									
	лесные земли					нелесные земли				
	занятые лесными насаждениями - всего	в том числе покрытые лесными культурами	лесные питомники, плантации	не занятые лесными насаждениями	итого	дороги, тропы, просеки	ручьи	болота	другие	итого
1	2	3	4	5	6	7	8	9	10	11
0,2358	0,2358	0,1581	-	-	0,2358	-	-	-	-	-

2. Характеристика насаждений

Целевое назначение лесов	Лесничества/ Участковое лесничество	Лесной квартал	Хозяйство, преобладающая порода	Площадь (га) / запас древесины (куб.м) - всего	В том числе по группам возраста древостоя (га/тыс.куб. м)			
					молодняки	средне-возрастные	приспевающие	спелые и перестойные
Защитные леса	Гатчинское/ Минское	1204	Мл, Олс	0,2358/0	0,2358/0	-	-	-
Итого				0,2358/0	0,2358/0	-	-	-

3. Средние таксационные показатели насаждений лесного участка

Целевое назначение лесов	Хозяйство, преобладающая порода	Состав насаждений	Возраст	Бонитет	Полнота	Средний запас древесины (куб. м/га)		
						средне-возрастные	приспевающие	спелые и перестойные
1	2	3	4	5	6	7	8	9
защитные	Мл, Олс	7Олс3Е	15	3	0,6	-	-	-

4. Виды и объемы использования лесов на проектируемом лесном участке

Целевое назначение лесов	Хозяйство (хвойное, твердолиственное, мяг-	Площадь (га)	Единица измерения	Объемы использования лесов (изъятия лесных ресурсов)
--------------------------	--	--------------	-------------------	--

	количественное)			
1	2	3	4	5
Вид использования лесов – строительство, реконструкция, эксплуатация линейных объектов Цель предоставления лесного участка – строительство, реконструкция, эксплуатация линейного объекта – дороги автомобильной с усовершенствованным облегченным или переходным типом дорожного покрытия. («Строительство и реконструкция автомобильной дороги М-20 Санкт-Петербург – Псков – Пустошка-Невель до границы с Республикой Беларусь. Реконструкция автомобильной дороги Р-23 Санкт-Петербург – Псков – Пустошка-Невель – граница с Республикой Белоруссия на участке км 54+000 – км 80+000, Ленинградская область.»)				
защитные	хвойное	0	Куб.м.	-
	мягколиственное	0,2358	Куб.м.	0
	нелесные	-	Куб.м.	-
эксплуатационные	хвойное	-	Куб.м.	-
	мягколиственное	-	Куб.м.	-
	нелесные	-	Куб.м.	-
Итого	-	0,2358	-	0

Виды разрешенного использования лесов на проектируемом лесном участке

Лесохозяйственным регламентом Гатчинского лесничества в квартале №1204 (часть Минского участкового лесничества и, соответственно, в проектируемом лесном участке установлены следующие вид разрешенного использования лесов: виды использования лесов, в соответствии со ст.25 Лесного кодекса РФ и допустимые в защитных лесах; категории защитных лесов: ценные леса (противозерозионные леса).

Проектируемый вид использования лесов: Строительство, реконструкция, эксплуатация линейных объектов: строительство и реконструкция автомобильной дороги М-20 Санкт-Петербург – Псков – Пустошка-Невель до границы с Республикой Беларусь. Реконструкция автомобильной дороги Р-23 Санкт-Петербург – Псков – Пустошка-Невель – граница с Республикой Белоруссия на участке км 54+000 – км 80+000, Ленинградская область.

Сведения об обременениях проектируемого лесного участка

По данным государственного лесного реестра квартал №1204 Минского участкового лесничества Гатчинского лесничества предоставлен в аренду ООО «Гриф», на основании договора аренды №1/3-2010-01 от 03.02.2010 г., номер государственной регистрации договора аренды 47-78-01/007/2010 - 365 от 07.05.2010 г. Вид использования лесов: заготовка древесины.

Особо защитные участки лесов

№ п/п	Лесничество/участковое лесничество	Номер квартала	Номер выдела	Назначение	Площадь, га
1	Гатчинское/Минское	1204	28	Участки вокруг населенных пунктов	0,2358
Итого					0,2358

Лесной участок 47:23:0000000:79:3У50

Местоположение лесного участка

Субъект Российской Федерации: Ленинградская область

Муниципальный район: Гатчинский район

Категория земель: Земли лесного фонда

Лесничество (лесопарк): Гатчинское

Участковое лесничество: Минское

Квартал (лесотаксационный выдел или часть выдела): 1219 (часть выдела 22)

Общая площадь лесного участка, га: 1,1426

Таксационное описание участка по целевому назначению и категориям защитных лесов

Наименование участкового лесничества	№ квартала	№ выдела	Площадь, га	Состав насаждения	Класс возраста	Возраст, лет	Класс бонитета	Полнота	Запас на га	Общий запас древесины на участке, куб.м. **	Доп. Сведения (ОЗУ)
Целевое назначение лесов: защитные леса, Категория защитных лесов: ценные леса, противоэрозионные леса											
Минское	1219	22ч*	1,1426	л/к 5ЕЗБ2Олс	1	13	2	0,8	20	0	
Всего на участке			1,1426							0	

*текущие изменения

*общий запас древесины определен в ходе натурального технического обследования испрашиваемого лесного участка

Количественные и качественные характеристики проектируемого лесного участка

1. Распределение земель

Общая площадь, га	в том числе									
	лесные земли					нелесные земли				
	занятые лесными насаждениями - всего	в том числе покрытые лесными культурами	лесные питомники, плантации	не занятые лесными насаждениями	итого	дороги, тропы, просеки	ручьи	болота	другие	итого
1	2	3	4	5	6	7	8	9	10	11
1,1426	1,1426	1,1426	-	-	1,1426	-	-	-	-	-

2. Характеристика насаждений

Целевое назначение лесов	Лесничества/ Участковое лесничество	Лесной квартал	Хозяйство, преобладающая порода	Площадь (га) / запас древесины (куб.м) - всего	В том числе по группам возраста древостоя (га/тыс.куб. м)			
					молодняки	средне-возрастные	приспевающие	спелые и перестойные
Защитные леса	Гатчинское/ Минское	1219	Хв, Е	1,1426/0	1,1426/0	-	-	-
	Итого			1,1426/0	1,1426/0	-	-	-

3. Средние таксационные показатели насаждений лесного участка

Целевое назначение лесов	Хозяйство, преобладающая порода	Состав насаждений	Возраст	Бонитет	Полнота	Средний запас древесины (куб. м/га)		
						средне-возрастные	приспевающие	спелые и перестойные
1	2	3	4	5	6	7	8	9
защитные	Хвойное, Е	6С4Б+Е	13	2	0,8	-	-	-

4. Виды и объемы использования лесов на проектируемом лесном участке

Целевое назначение лесов	Хозяйство (хвойное, твердолиственное, мягколиственное)	Площадь (га)	Единица измерения	Объемы использования лесов (изъятия лесных ресурсов)
1	2	3	4	5
Вид использования лесов – строительство, реконструкция, эксплуатация линейных объектов				

Цель предоставления лесного участка – строительство, реконструкция, эксплуатация линейного объекта – дороги автомобильной с усовершенствованным облегченным или переходным типом дорожного покрытия. («Строительство и реконструкция автомобильной дороги М-20 Санкт-Петербург – Псков – Пустошка-Невель до границы с Республикой Беларусь. Реконструкция автомобильной дороги Р-23 Санкт-Петербург – Псков – Пустошка-Невель – граница с Республикой Белоруссия на участке км 54+000 – км 80+000, Ленинградская область»)

защитные	хвойное	1,1426	Куб.м.	0
	мягколиственное	-	Куб.м.	-
	нелесные	-	Куб.м.	-
эксплуатационные	хвойное	-	Куб.м.	-
	мягколиственное	-	Куб.м.	-
	нелесные	-	Куб.м.	-
Итого	-	1,1426	-	0

Виды разрешенного использования лесов на проектируемом лесном участке

Лесохозяйственным регламентом Гатчинского лесничества в квартале 1219 (часть) Минского участкового лесничества и, соответственно, в проектируемом лесном участке установлены следующие вид разрешенного использования лесов: виды использования лесов, в соответствии со ст.25 Лесного кодекса РФ и допустимые в защитных лесах: категории защитных лесов: ценные леса (противозерозионные леса).

Проектируемый вид использования лесов: Строительство, реконструкция, эксплуатация линейных объектов: строительство и реконструкция автомобильной дороги М-20 Санкт-Петербург – Псков – Пустошка-Невель до границы с Республикой Беларусь. Реконструкция автомобильной дороги Р-23 Санкт-Петербург – Псков – Пустошка-Невель – граница с Республикой Белоруссия на участке км 54+000 – км 80+000, Ленинградская область.

Сведения об обременениях проектируемого лесного участка

По данным государственного лесного реестра квартал №1204 Минского участкового лесничества Гатчинского лесничества предоставлен в аренду ООО «Гриф», на основании договора аренды №1/3-2010-01 от 03.02.2010 г., номер государственной регистрации договора аренды 47-78-01/007/2010 - 365 от 07.05.2010 г. Вид использования лесов: заготовка древесины.

Особо защитные участки лесов

№ п/п	Лесничество/участковое лесничество	Номер квартала	Номер выдела	Назначение	Площадь, га
-	-	-	-	-	-

Лесной участок 47:23:0000000:79:3У51

Местоположение лесного участка

Субъект Российской Федерации: Ленинградская область

Муниципальный район: Гатчинский район

Категория земель: Земли лесного фонда

Лесничество (лесопарк): Гатчинское

Участковое лесничество: Рылеевское

Квартал (лесотаксационный выдел или часть выдела): 41 (части выделов 12,13,13/1,14,)

Общая площадь лесного участка, га: 1,4140

Таксационное описание участка по целевому назначению и категориям защитных лесов

Наименование участкового лесничества	№ квартала	№ выдела	Площадь, га	Состав насаждения	Класс возраста	Возраст, лет	Класс бонитета	Полнота	Запас на га	Общий запас древесины на участке, куб.м.**	Доп. Сведения (ОЗУ)
Целевое назначение лесов: защитные леса, Категория защитных лесов: ценные леса, противоэрозионные леса											
Рылевское	41	12ч	0,0300	10С	2	40	4	0,5	59	0	
Рылевское	41	13ч	0,4656	6С4Б+Е	4	80	4	0,7	160	108	
Рылевское	41	13/1ч*	0,1341	5Е4Б1Олс++Ос	1	10	4	0,8	10	0	
Рылевское	41	14ч*	0,7843	5Е4Б1Олс+С+Ос	1	10	4	0,8	10	0	
Итого			1,4140							108	
Всего на участке			1,4140							108	

*текущие изменения

*общий запас древесины определен в ходе натурального технического обследования испрашиваемого лесного участка

Количественные и качественные характеристики проектируемого лесного участка

1. Распределение земель

Общая площадь, га	в том числе									
	лесные земли					нелесные земли				
	занятые лесными насаждениями - всего	в том числе покрытые лесными культурами	лесные питомники, плантации	не занятые лесными насаждениями	итого	дороги, тропы, просеки	ручьи	болота	другие	итого
1	2	3	4	5	6	7	8	9	10	11
1,4140	1,4140	-	-	-	1,4140					

2. Характеристика насаждений

Целевое назначение лесов	Лесничества/ Участковое лесничество	Лесной квартал	Хозяйство, преобладающая порода	Площадь (га) / запас древесины (куб.м) - всего	В том числе по группам возраста древостоя (га/тыс.куб. м)			
					молодняки	средне-возрастные	приспевающие	спелые и перестойные
	Гатчинское/ Рылевское	41	Хв, С	1,4140/ 0,108	0,9484/0	0,4656/ 0,108	-	-
	Итого			1,4140/ 0,108	0,9484/0	0,4656/ 0,108	-	-

3. Средние таксационные показатели насаждений лесного участка

Целевое назначение лесов	Хозяйство, преобладающая порода	Состав насаждений	Возраст	Бонитет	Полнота	Средний запас древесины (куб. м/га)		
						средне-возрастные	приспевающие	спелые и перестойные
1	2	3	4	5	6	7	8	9
защитные	Хвойное, С	6С4Б+Е	34	4	0,8	232	-	-

4. Виды и объемы использования лесов на проектируемом лесном участке

Целевое назначение лесов	Хозяйство (хвойное, твердолиственное, мягколиственное)	Площадь (га)	Единица измерения	Объемы использования лесов (изъятия лесных ресурсов)
1	2	3	4	5
Вид использования лесов – строительство, реконструкция, эксплуатация линейных объектов Цель предоставления лесного участка – строительство, реконструкция, эксплуатация линейного объекта – дороги автомобильной с усовершенствованным облегченным или переходным типом дорожного покрытия. («Строительство и реконструкция автомобильной дороги М-20 Санкт-Петербург – Псков – Пустошка-Невель до границы с Республикой Беларусь. Реконструкция автомобильной дороги Р-23 Санкт-Петербург – Псков – Пустошка-Невель – граница с Республикой Белоруссия на участке км 54+000 – км 80+000, Ленинградская область.»)				
защитные	хвойное	1,4140	Куб.м.	108
	мягколиственное	-	Куб.м.	-
	нелесные	-	Куб.м.	-
эксплуатационные	хвойное	-	Куб.м.	-
	мягколиственное	-	Куб.м.	-
	нелесные	-	Куб.м.	-
Итого	-	1,4140	-	108

Виды разрешенного использования лесов на проектируемом лесном участке

Лесохозяйственным регламентом Гатчинского лесничества в квартале №41 (часть) Рылеевского участкового лесничества и, соответственно, в проектируемом лесном участке установлены следующие вид разрешенного использования лесов: виды использования лесов, в соответствии со ст.25 Лесного кодекса РФ и допустимые в защитных лесах; категории защитных лесов: ценные леса (противоэрозийные леса).

Проектируемый вид использования лесов: Строительство, реконструкция, эксплуатация линейных объектов: строительство и реконструкция автомобильной дороги М-20 Санкт-Петербург – Псков – Пустошка-Невель до границы с Республикой Беларусь. Реконструкция автомобильной дороги Р-23 Санкт-Петербург – Псков – Пустошка-Невель – граница с Республикой Белоруссия на участке км 54+000 – км 80+000, Ленинградская область.

Сведения об обременениях проектируемого лесного участка

По данным государственного лесного реестра квартал №41 Рылеевского участкового лесничества предоставлен в аренду ООО «Гатчинская лесная группа», на основании договора аренды №2-2008-12-95-3 от 11.12.2008 г., номер государственной регистрации договора аренды 47-78-01/026/2008 - 202 от 26.03.2009 г. Вид использования лесов: заготовка древесины.

Особо защитные участки лесов

№ п/п	Лесничество/участковое лесничество	Номер квартала	Номер выдела	Назначение	Площадь, га
-	-	-	-	-	-

Лесной участок 47:23:0000000:79:3У52

Местоположение лесного участка

Субъект Российской Федерации: Ленинградская область

Муниципальный район: Гатчинский район

Категория земель: Земли лесного фонда

Лесничество (лесопарк): Гатчинское

Участковое лесничество: Рылеевское

Квартал (лесотаксационный выдел или часть выдела): 43 (части выделов 2,5,13,19)

Общая площадь лесного участка, га: 1,3856

Таксационное описание участка по целевому назначению и категориям защитных лесов

Наименование участкового лесничества	№ квартала	№ выдела	Площадь, га	Состав насаждения	Класс возраста	Возраст, лет	Класс бонитета	Полнота	Запас на га	Общий запас древесины на участке, куб.м.	Доп. Сведения (ОЗУ)
Целевое назначение лесов: защитные леса, Категория защитных лесов: ценные леса, противоэрозионные леса											
Рылеевское	43	2ч	0,3954	Трасса ЛЭП, ширина 55м	-	-	-	-	-	-	-
Рылеевское	43	5ч	0,6119	10С	4	70	5	0,6	104	74	-
Рылеевское	43	13ч	0,3625	болото	-	-	-	-	-	-	-
Рылеевское	43	19ч	0,0158	Канавы, ширина 2м	-	-	-	-	-	-	-
Итого			1,3856							74	
Всего на участке			1,3856							74	

*общий запас древесины определен в ходе натурного технического обследования испрашиваемого лесного участка

Количественные и качественные характеристики проектируемого лесного участка

1. Распределение земель

Общая площадь, га	в том числе									
	лесные земли					нелесные земли				
	занятые лесными насаждениями - всего	в том числе покрытые лесными культурами	лесные питомники, плантации	не занятые лесными насаждениями	итого	дороги, тропы, просеки	ручьи	болота	другие	итого
1	2	3	4	5	6	7	8	9	10	11
1,3856	0,6119	-	-	-	0,6119	-	-	0,3625	0,4112	0,7737

2. Характеристика насаждений

Целевое назначение лесов	Лесничества/ Участковое лесничество	Лесной квартал	Хозяйство, преобладающая порода	Площадь (га) / запас древесины (куб.м) - всего	В том числе по группам возраста древостоя (га/тыс.куб. м)			
					молодняки	средневозрастные	приспевающие	спелые и перестойные
Защитные леса	Гатчинское/ Рылеевское	43	Хв, С	0,6119/ 0,074	-	0,6119/ 0,074	-	-
Итого				0,6119/ 0,074	-	0,6119/ 0,074	-	-

3. Средние таксационные показатели насаждений лесного участка

Целевое назначение лесов	Хозяйство, преобладающая порода	Состав насаждений	Возраст	Бонитет	Полнота	Средний запас древесины (куб. м/га)		
						средневозрастные	приспевающие	спелые и перестойные
1	2	3	4	5	6	7	8	9
защитные	Хвойное, С	10С	70	5	0,6	104	-	-

4. Виды и объемы использования лесов на проектируемом лесном участке

Целевое назначение лесов	Хозяйство (хвойное, твердолиственное, мягколиственное)	Площадь (га)	Единица измерения	Объемы использования лесов (изъятия лесных ресурсов)
1	2	3	4	5
Вид использования лесов – строительство, реконструкция, эксплуатация линейных объектов Цель предоставления лесного участка – строительство, реконструкция, эксплуатация линейного объекта – дороги автомобильной с усовершенствованным облегченным или переходным типом дорожного покрытия. («Строительство и реконструкция автомобильной дороги М-20 Санкт-Петербург – Псков – Пустошка-Невель до границы с Республикой Беларусь. Реконструкция автомобильной дороги Р-23 Санкт-Петербург – Псков – Пустошка-Невель – граница с Республикой Беларусь на участке км 54+000 – км 80+000, Ленинградская область.»)				
защитные	хвойное	0,0,6119	Куб.м.	74
	мягколиственное	-	Куб.м.	-
	нелесные	0,7737	Куб.м.	0
эксплуатационные	хвойное	-	Куб.м.	-
	мягколиственное	-	Куб.м.	-
	нелесные	-	Куб.м.	-
Итого	-	1.3856	-	74

Виды разрешенного использования лесов на проектируемом лесном участке

Лесохозяйственным регламентом Гатчинского лесничества в квартале №43 (часть) Рылеевского участкового лесничества и, соответственно, в проектируемом лесном участке установлены следующие вид разрешенного использования лесов: виды использования лесов, в соответствии со ст.25 Лесного кодекса РФ и допустимые в защитных лесах: категории защитных лесов: ценные леса (противоэрозионные леса).

Проектируемый вид использования лесов: Строительство, реконструкция, эксплуатация линейных объектов: строительство и реконструкция автомобильной дороги М-20 Санкт-Петербург – Псков – Пустошка-Невель до границы с Республикой Беларусь. Реконструкция автомобильной дороги Р-23 Санкт-Петербург – Псков – Пустошка-Невель – граница с Республикой Беларусь на участке км 54+000 – км 80+000, Ленинградская область.

Сведения об обременениях проектируемого лесного участка

По данным государственного лесного реестра квартал №43 предоставлен в аренду ООО «Гатчинская лесная группа», на основании договора аренды №2-2008-12-95-3 от 11.12.2008 г., номер государственной регистрации договора аренды 47-78-01/026/2008 - 202 от 26.03.2009 г. Вид использования лесов: заготовка древесины.

Особо защитные участки лесов

№ п/п	Лесничество/участковое лесничество	Номер квартала	Номер выдела	Назначение	Площадь, га
-	-	-	-	-	-

Лесной участок 47:23:0000000:79:3У53

Местоположение лесного участка

Субъект Российской Федерации: Ленинградская область

Муниципальный район: Гатчинский район

Категория земель: Земли лесного фонда

Лесничество (лесопарк): Гатчинское

Участковое лесничество: Рылеевское

Квартал (лесотаксационный выдел или часть выдела): 43 (части выделов 1,3,4,12)

Общая площадь лесного участка, га: 0,6925

Таксационное описание участка по целевому назначению и категориям защитных лесов

Наименование участкового лесничества	№ квартала	№ выдела	Площадь, га	Состав насаждения	Класс возраста	Возраст, лет	Класс бонитета	Полнота	Запас на га	Общий запас древесины на участке, куб.м.	Доп. Сведения (ОЗУ)
Целевое назначение лесов: защитные леса, Категория защитных лесов: леса, выполняющие функции защиты природных иных объектов (леса, расположенные в защитных полосах лесов)											
Рылеевское	43	1ч	0,3866	Трасса ЛЭП, ширина 55м	-	-	-	-	-	-	-
Рылеевское	43	3ч	0,0895	10С	2	30	5	0,6	28	0	-
Рылеевское	43	4ч	0,1670	10С	2	30	5	0,6	28	0	-
Рылеевское	43	12ч	0,0494	Болото	-	-	-	-	-	-	-
Итого			0,6925							0	
Всего на участке			0,6925							0	

*общий запас древесины определен в ходе натурального технического обследования испрашиваемого лесного участка

Количественные и качественные характеристики проектируемого лесного участка

1. Распределение земель

Общая площадь, га	в том числе									
	лесные земли					нелесные земли				
	занятые лесными насаждениями - всего	в том числе покрытые лесными культурами	лесные питомники, плантации	не занятые лесными насаждениями	итого	дороги, тропы, просеки	ручьи	болота	другие	итого
1	2	3	4	5	6	7	8	9	10	11
0,6925	0,2565	-	-	-	0,2565	-	-	0,0494	0,3866	0,4360

2. Характеристика насаждений

Целевое назначение лесов	Лесничества/ Участковое лесничество	Лесной квартал	Хозяйство, преобладающая порода	Площадь (га) / запас древесины (куб.м) - всего	В том числе по группам возраста древостоя (га/тыс.куб. м)			
					молодняки	средне-возрастные	приспевающие	спелые и перестойные
Защитные леса	Гатчинское/ Рылеевское	43	Хв, С	0,2565/0	0,2565/0	-	-	-
Итого				0,2565/0	0,2565/0	-	-	-

3. Средние таксационные показатели насаждений лесного участка

Целевое назначение лесов	Хозяйство, преобладающая порода	Состав насаждений	Возраст	Бонитет	Полнота	Средний запас древесины (куб. м/га)		
						средне-возрастные	приспевающие	спелые и перестойные
1	2	3	4	5	6	7	8	9
защитные	Хвойное, С	10С	30	5	0,6	-	-	-

4. Виды и объемы использования лесов на проектируемом лесном участке

Целевое назначение лесов	Хозяйство (хвойное, твердолиственное, мягколиственное)	Площадь (га)	Единица измерения	Объемы использования лесов (изъятия лесных ресурсов)
1	2	3	4	5
Вид использования лесов – строительство, реконструкция, эксплуатация линейных объектов Цель предоставления лесного участка – строительство, реконструкция, эксплуатация линейного объекта – дороги автомобильной с усовершенствованным облегченным или переходным типом дорожного покрытия. («Строительство и реконструкция автомобильной дороги М-20 Санкт-Петербург – Псков – Пустошка-Невель до границы с Республикой Беларусь. Реконструкция автомобильной дороги Р-23 Санкт-Петербург – Псков – Пустошка-Невель – граница с Республикой Беларусь на участке км 54+000 – км 80+000, Ленинградская область.»)				
защитные	хвойное	0,2565	Куб.м.	0
	мягколиственное	-	Куб.м.	-
	нелесные	0,4360	Куб.м.	0
эксплуатационные	хвойное	-	Куб.м.	-
	мягколиственное	-	Куб.м.	-
	нелесные	-	Куб.м.	-
Итого	-	0,6925	-	0

Виды разрешенного использования лесов на проектируемом лесном участке

Лесохозяйственным регламентом Гатчинского лесничества в квартале №43 (часть Рылеевского участкового лесничества и, соответственно, в проектируемом лесном участке установлены следующие вид разрешенного использования лесов: виды использования лесов, в соответствии со ст.25 Лесного кодекса РФ и допустимые в защитных лесах; категории защитных лесов: леса, выполняющие функции защиты природных и иных объектов (леса, расположенные в защитных полосах лесов).

Проектируемый вид использования лесов: Строительство, реконструкция, эксплуатация линейных объектов: строительство и реконструкция автомобильной дороги М-20 Санкт-Петербург – Псков – Пустошка-Невель до границы с Республикой Беларусь. Реконструкция автомобильной дороги Р-23 Санкт-Петербург – Псков – Пустошка-Невель – граница с Республикой Беларусь на участке км 54+000 – км 80+000, Ленинградская область.

Сведения об обременениях проектируемого лесного участка

По данным государственного лесного реестра квартал №43 предоставлен в аренду ООО «Гатчинская лесная группа», на основании договора аренды №2-2008-12-95-3 от 11.12.2008 г., номер государственной регистрации договора аренды 47-78-01/026/2008 - 202 от 26.03.2009 г. Вид использования лесов: заготовка древесины.

Особо защитные участки лесов

№ п/п	Лесничество/участковое лесничество	Номер квартала	Номер выдела	Назначение	Площадь, га
-	-	-	-	-	-

Лесной участок 47:23:0000000:79:3У54

Местоположение лесного участка

Субъект Российской Федерации: Ленинградская область

Муниципальный район: Гатчинский район

Категория земель: Земли лесного фонда

Лесничество (лесопарк): Гатчинское

Участковое лесничество: Рылеевское

Квартал (лесотаксационный выдел или часть выдела): 42 (часть выдела 11)

Общая площадь лесного участка, га: 0,1072

Таксационное описание участка по целевому назначению и категориям защитных лесов

Наименование участкового лесничества	№ квартала	№ выдела	Площадь, га	Состав насаждения	Класс возраста	Возраст, лет	Класс бонитета	Полнота	Запас на га	Общий запас древесины на участке, куб.м.*	Доп. Сведения (ОЗУ)
Целевое назначение лесов: защитные леса, Категория защитных лесов: леса, выполняющие функции защиты природных и иных объектов (леса, расположенные в защитных полосах лесов)											
Рылеевское	42	11ч	0,1072	Трасса ЛЭП, Ширина30м	-	-	-	-	-	0	-
Итого			0,1072							0	
Всего на участке			0,1072							0	

*общий запас древесины определен в ходе натурального технического обследования испрашиваемого лесного участка

Количественные и качественные характеристики проектируемого лесного участка

1. Распределение земель

Общая площадь, га	в том числе									
	лесные земли					нелесные земли				
	занятые лесными насаждениями - всего	в том числе покрытые лесными культурами	лесные питомники, плантации	не занятые лесными насаждениями	итого	дороги, тропы, просеки	ручьи	болота	другие	итого
1	2	3	4	5	6	7	8	9	10	11
0,1072	-	-	-	-	-	-	-	-	0,1072	0,1072

2. Характеристика насаждений

Целевое назначение лесов	Лесничества/ Участковое лесничество	Лесной квартал	Хозяйство, преобладающая порода	Площадь (га) / запас древесины (куб.м) - всего	В том числе по группам возраста древостоя (га/тыс.куб. м)				
					молодняки	средне-возрастные	приспевающие	спелые и перестойные	
-	-	-	-	-	-	-	-	-	-

3. Средние таксационные показатели насаждений лесного участка

Целевое назначение лесов	Хозяйство, преобладающая порода	Состав насаждений	Возраст	Бонитет	Полнота	Средний запас древесины (куб. м/га)		
						средне-возрастные	приспевающие	спелые и перестойные
1	2	3	4	5	6	7	8	9
-	-	-	-	-	-	-	-	-

4. Виды и объемы использования лесов на проектируемом лесном участке

Целевое назначение лесов	Хозяйство (хвойное, твердолиственное, мягколиственное)	Площадь (га)	Единица измерения	Объемы использования лесов (изъятия лесных ресурсов)
1	2	3	4	5
Вид использования лесов – строительство, реконструкция, эксплуатация линейных объектов Цель предоставления лесного участка – строительство, реконструкция, эксплуатация линейного объекта – дороги автомобильной с усовершенствованным облегченным или переходным типом дорожного покрытия. («Строительство и реконструкция автомобильной дороги М-20 Санкт-Петербург – Псков – Пустошка-Невель до границы с Рес-				

публикой Беларусь. Реконструкция автомобильной дороги Р-23 Санкт-Петербург – Псков –Пустошка-Невель – граница с Республикой Белоруссия на участке км 54+000 – км 80+000, Ленинградская область.»)				
защитные	хвойное	0	Куб.м.	0
	мягколиственное	0	Куб.м.	0
эксплуатационные	нелесные	0,1072	Куб.м.	0
	хвойное	-	Куб.м.	-
	мягколиственное	-	Куб.м.	-
Итого	нелесные	-	Куб.м.	-
	-	0,1072	-	0

Виды разрешенного использования лесов на проектируемом лесном участке

Лесохозяйственным регламентом Гатчинского лесничества в квартале №42 (часть) Рылеевского участкового лесничества и, соответственно, в проектируемом лесном участке установлены следующие вид разрешенного использования лесов: виды использования лесов, в соответствии со ст.25 Лесного кодекса РФ и допустимые в защитных лесах; категории защитных лесов: леса, выполняющие функции защиты природных и иных объектов (леса, расположенные в защитных полосах лесов).

Проектируемый вид использования лесов: Строительство, реконструкция, эксплуатация линейных объектов: строительство и реконструкция автомобильной дороги М-20 Санкт-Петербург – Псков –Пустошка-Невель до границы с Республикой Беларусь. Реконструкция автомобильной дороги Р-23 Санкт-Петербург – Псков –Пустошка-Невель – граница с Республикой Белоруссия на участке км 54+000 – км 80+000, Ленинградская область.

Сведения об обременениях проектируемого лесного участка

По данным государственного лесного реестра квартал №42 Рылеевского участкового лесничества Гатчинского лесничества предоставлен в аренду ООО «Гатчинская лесная группа», на основании договора аренды №2-2008-12-95-3 от 11.12.2008 г., номер государственной регистрации договора аренды 47-78-01/026/2008 - 202 от 26.03.2009 г. Вид использования лесов: заготовка древесины.

Особо защитные участки лесов

№ п/п	Лесничество/участковое лесничество	Номер квартала	Номер выдела	Назначение	Площадь, га
-	-	-	-	-	-

Лесной участок 47:23:0000000:79:3У55

Местоположение лесного участка

Субъект Российской Федерации: Ленинградская область

Муниципальный район: Гатчинский район

Категория земель: Земли лесного фонда

Лесничество (лесопарк): Гатчинское

Участковое лесничество: Минское

Квартал (лесотаксационный выдел или часть выдела): 1218 (части выделов 43,44)

Общая площадь лесного участка, га: 0,3307

Таксационное описание участка по целевому назначению и категориям защитных лесов

Наименование участка лесничества	№ квартала	№ выдела	Площадь, га	Состав насаждения	Класс возраста	Возраст, лет	Класс бонитета	Полнота	Запас на га	Общий запас древесины на участке, куб.м.	Доп. Сведения (ОЗУ)
Целевое назначение лесов: защитные леса, Категория защитных лесов: леса, выполняющие функции защиты природных иных объектов (леса, расположенные в защитных полосах лесов)											
Минское	1218	44ч	0,1431	6Б4С	4	35	5	0,5	30	37	-
Минское	1218	43ч	0,1876	5Олс2Б2Е1С	4	40	3	0,5	110	41	-
Итого			0,3307							78	
Всего на участке			0,3307							78	

*общий запас древесины определен в ходе натурального технического обследования испрашиваемого лесного участка

Количественные и качественные характеристики проектируемого лесного участка

1. Распределение земель

Общая площадь, га	в том числе									
	лесные земли					нелесные земли				
	занятые лесными насаждениями - всего	в том числе покрытые лесными культурами	лесные питомники, плантации	не занятые лесными насаждениями	итого	дороги, тропы, просеки	ручьи	болота	другие	итого
1	2	3	4	5	6	7	8	9	10	11
0,3307	0,3307	-	-	-	0,3307	-	-	-	-	-

2. Характеристика насаждений

Целевое назначение лесов	Лесничества/ Участковое лесничество	Лесной квартал	Хозяйство, преобладающая порода	Площадь (га) / запас древесины (куб.м) - всего	В том числе по группам возраста древостоя (га/тыс.куб. м)			
					молодняки	средне-возрастные	приспевающие	спелые и перестойные
Защитные леса	Гатчинское/ Минское	1218	Мл, Б	0,3307/ 0,078	-	0,3307/ 0,078	-	-
Итого				0,3307/ 0,078	-	0,3307/ 0,078	-	-

3. Средние таксационные показатели насаждений лесного участка

Целевое назначение лесов	Хозяйство, преобладающая порода	Состав насаждений	Возраст	Бонитет	Полнота	Средний запас древесины (куб. м/га)		
						средне-возрастные	приспевающие	спелые и перестойные
1	2	3	4	5	6	7	8	9
защитные	Мл, Олс	4Б3Олс2С1Е	38	4	0,5	75	-	-

4. Виды и объемы использования лесов на проектируемом лесном участке

Целевое назначение лесов	Хозяйство (хвойное, твердолиственное, мягколиственное)	Площадь (га)	Единица измерения	Объемы использования лесов (изъятия лесных ресурсов)
1	2	3	4	5

Вид использования лесов – строительство, реконструкция, эксплуатация линейных объектов Цель предоставления лесного участка – строительство, реконструкция, эксплуатация линейного объекта – дороги автомобильной с усовершенствованным облегченным или переходным типом дорожного покрытия. («Строительство и реконструкция автомобильной дороги М-20 Санкт-Петербург – Псков – Пустошка-Невель до границы с Республикой Беларусь. Реконструкция автомобильной дороги Р-23 Санкт-Петербург – Псков – Пустошка-Невель – граница с Республикой Беларусь на участке км 54+000 – км 80+000, Ленинградская область.»)				
защитные	хвойное	-	Куб.м.	-
	мягколиственное	0,3307	Куб.м.	78
	нелесные	-	Куб.м.	-
эксплуатационные	хвойное	-	Куб.м.	-
	мягколиственное	-	Куб.м.	-
	нелесные	-	Куб.м.	-
Итого	-	0,3307	-	78

Виды разрешенного использования лесов на проектируемом лесном участке

Лесохозяйственным регламентом Гатчинского лесничества в квартале №1218 (часть) Минского участкового лесничества и, соответственно, в проектируемом лесном участке установлены следующие вид разрешенного использования лесов: виды использования лесов, в соответствии со ст.25 Лесного кодекса РФ и допустимые в защитных лесах; категории защитных лесов: леса, выполняющие функции защиты природных и иных объектов (леса, расположенные в защитных полосах лесов).

Проектируемый вид использования лесов: Строительство, реконструкция, эксплуатация линейных объектов: строительство и реконструкция автомобильной дороги М-20 Санкт-Петербург – Псков – Пустошка-Невель до границы с Республикой Беларусь. Реконструкция автомобильной дороги Р-23 Санкт-Петербург – Псков – Пустошка-Невель – граница с Республикой Беларусь на участке км 54+000 – км 80+000, Ленинградская область.

Сведения об обременениях проектируемого лесного участка

По данным государственного лесного реестра квартал №1218 Минского участкового лесничества Гатчинского лесничества предоставлен в аренду ООО «Гриф», на основании договора аренды №1/3-2010-01 от 03.02.2010 г., номер государственной регистрации договора аренды 47-78-01/007/2010 - 365 от 07.05.2010 г. Вид использования лесов: заготовка древесины.

Особо защитные участки лесов

№ п/п	Лесничество/участковое лесничество	Номер квартала	Номер выдела	Назначение	Площадь, га
-	-	-	-	-	-

Лесной участок 47:23:0000000:79:3У56

Местоположение лесного участка

Субъект Российской Федерации: Ленинградская область

Муниципальный район: Гатчинский район

Категория земель: Земли лесного фонда

Лесничество (лесопарк): Гатчинское

Участковое лесничество: Рылеевское

Квартал (лесотаксационный выдел или часть выдела): 42 (части выделов 21,35)

Общая площадь лесного участка, га: 0,0494

Таксационное описание участка по целевому назначению и категориям защитных лесов

Наименование участкового лесничества	№ квартала	№ выдела	Площадь, га	Состав насаждения	Класс возраста	Возраст, лет	Класс бонитета	Полнота	Запас на га	Общий запас древесины на участке, куб.м.*	Доп. Сведения (ОЗУ)
Целевое назначение лесов: защитные леса, Категория защитных лесов: леса, выполняющие функции защиты природных и иных объектов (леса, расположенные в защитных полосах лесов)											
Рылевское	42	21ч	0,0357	Болото	-	-	-	-	-	-	-
Рылевское	42	35ч	0,0137	10С+Б	3	55	3	0,7	172	3	-
Итого			0,0494							3	
Всего на участке			0,0494							3	

*общий запас древесины определен в ходе натурального технического обследования испрашиваемого лесного участка

Количественные и качественные характеристики проектируемого лесного участка

1. Распределение земель

Общая площадь, га	в том числе									
	лесные земли					нелесные земли				
	занятые лесными насаждениями - всего	в том числе покрытые лесными культурами	лесные питомники, плантации	не занятые лесными насаждениями	итого	дороги, тропы, просеки	ручьи	болота	другие	итого
1	2	3	4	5	6	7	8	9	10	11
0,0494	0,0137	-	-	-	0,0137	-	-	0,0357	-	0,0357

2. Характеристика насаждений

Целевое назначение лесов	Лесничества/ Участковое лесничество	Лесной квартал	Хозяйство, преобладающая порода	Площадь (га) / запас древесины (куб.м) - всего	В том числе по группам возраста древостоя (га/тыс.куб. м)			
					молодняки	средне-возрастные	приспевающие	спелые и перестойные
защитные	Гатчинское/ Рылевское	42	Хв, С	0,0137/ 0,003	-	0,0137/ 0,003	-	-

3. Средние таксационные показатели насаждений лесного участка

Целевое назначение лесов	Хозяйство, преобладающая порода	Состав насаждений	Возраст	Бонитет	Полнота	Средний запас древесины (куб. м/га)		
						средне-возрастные	приспевающие	спелые и перестойные
1	2	3	4	5	6	7	8	9
защитные	Хв, С	10С+Б	55	3	0,7	172	-	-

4. Виды и объемы использования лесов на проектируемом лесном участке

Целевое назначение лесов	Хозяйство (хвойное, твердолиственное, мягколиственное)	Площадь (га)	Единица измерения	Объемы использования лесов (изъятия лесных ресурсов)
1	2	3	4	5
Вид использования лесов – строительство, реконструкция, эксплуатация линейных объектов Цель предоставления лесного участка – строительство, реконструкция, эксплуатация линейного объекта – дороги автомобильной с усовершенствованным облегченным или переходным типом дорожного покрытия. («Строительство и реконструкция автомобильной дороги М-20 Санкт-Петербург – Псков – Пустошка-Невель до границы с Рес-				

публикой Беларусь. Реконструкция автомобильной дороги Р-23 Санкт-Петербург – Псков – Пустошка-Невель – граница с Республикой Белоруссия на участке км 54+000 – км 80+000, Ленинградская область.»)				
защитные	хвойное	0,0137	Куб.м.	3
	мягколиственное	0	Куб.м.	0
	нелесные	0,0357	Куб.м.	0
эксплуатационные	хвойное	-	Куб.м.	-
	мягколиственное	-	Куб.м.	-
	нелесные	-	Куб.м.	-
Итого	-	0,0494	-	3

Виды разрешенного использования лесов на проектируемом лесном участке

Лесохозяйственным регламентом Гатчинского лесничества в квартале №42 (часть) Рылеевского участкового лесничества и, соответственно, в проектируемом лесном участке установлены следующие вид разрешенного использования лесов: виды использования лесов, в соответствии со ст.25 Лесного кодекса РФ и допустимые в защитных лесах; категории защитных лесов: леса, выполняющие функции защиты природных и иных объектов (леса, расположенные в защитных полосах лесов).

Проектируемый вид использования лесов: Строительство, реконструкция, эксплуатация линейных объектов: строительство и реконструкция автомобильной дороги М-20 Санкт-Петербург – Псков – Пустошка-Невель до границы с Республикой Беларусь. Реконструкция автомобильной дороги Р-23 Санкт-Петербург – Псков – Пустошка-Невель – граница с Республикой Белоруссия на участке км 54+000 – км 80+000, Ленинградская область.

Сведения об обременениях проектируемого лесного участка

По данным государственного лесного реестра квартал №43 Рылеевского участкового лесничества Гатчинского лесничества предоставлен в аренду ООО «Гатчинская лесная группа», на основании договора аренды №2-2008-12-95-3 от 11.12.2008 г., номер государственной регистрации договора аренды 47-78-01/026/2008 - 202 от 26.03.2009 г. Вид использования лесов: заготовка древесины.

Особо защитные участки лесов

№№ п/п	Лесничество/участковое лесничество	Номер квартала	Номер выдела	Назначение	Площадь, га
-	-	-	-	-	-

Часть лесного участка 47:23:0000000:79/чзу1

Местоположение лесного участка

Субъект Российской Федерации: Ленинградская область

Муниципальный район: Гатчинский район

Категория земель: Земли лесного фонда

Лесничество (лесопарк): Гатчинское

Участковое лесничество: Заречское

Квартал (лесотаксационный выдел или часть выдела): 45 (части выделов 13,19), 46 (части выделов 26,28)

Общая площадь лесного участка, га: 1,2851

Таксационное описание участка по целевому назначению и категориям защитных лесов

Наименование участка лесничества	№ квартала	№ выдела	Площадь, га	Состав насаждения	Класс возраста	Возраст, лет	Класс бонитета	Полнога	Запас на га	Общий запас древесины на участке, куб.м	Доп. сведения (ОЗУ)
----------------------------------	------------	----------	-------------	-------------------	----------------	--------------	----------------	---------	-------------	---	---------------------

Целевое назначение лесов - защитные леса,

категория защитных лесов - ценные леса (противоэрозионные леса)

Заречское	45	13ч*	1.2417	Трасса ЛЭП, ширина 160м					-	-
	45	19ч	0.0042	Канавы, ширина 1,5м					-	-
	46	28ч*	0.0311	Трасса ЛЭП, ширина 80м					-	-
	46	26ч	0.0081	Просека, ширина 3м					-	-
Итого			1.2851						-	-

* Текущие изменения по материалам Гатчинского лесничества – расширение трассы ЛЭП

Количественные и качественные характеристики проектируемого лесного участка

1. Распределение земель

Общая площадь - всего	В том числе									
	Лесные земли					Нелесные земли				
	Занятые лесными насаждениями	Лесные культуры в том числе	Лесные питомники, плантации	Не занятые лесными насаждениями	Итого	Дороги	Просеки	Болота	Другие	Итого
1	2	3	4	5	6	7	8	9	10	11
1.2851	-	-	-	-	-	-	0.0081	-	1.2770	1.2851

2. Характеристика насаждений

Целевое назначение лесов	Лесничество	Участковое лесничество/ урочище (при наличии)	Лесной квартал	Хозяйство, преобладающая порода	Площадь (га)/запас древесины (тыс. куб. м) – всего	В том числе по группам возраста древостоя (га/тыс. куб. м)			
						Молодняки	Средневозрастные	Приспевающие	Спелые и перестойные
1	2	3	4	5	6	7	8	9	10
Защитные леса	Гатчинское	Заречское	45	-	-	-	-	-	-
		Заречское	46	-	-	-	-	-	-
Итого					-	-	-	-	-

3. Средние таксационные показатели насаждений лесного участка

Целевое назначение лесов	Хозяйство, преобладающая порода	Состав насаждения	Возраст насаждений	Бонитет насаждений	Полнота древостоя	Средний запас древесины лесных насаждений (кбм/га)		
						Средне-возрастные	Приспевающие	Спелые и перестойные
1	2	3	4	5	6	7	8	9
-	-	-	-	-	-	-	-	-

4. Виды и объемы использования лесов на проектируемом лесном участке

Целевое назначение лесов	Хозяйство (хвойное, твердолиственное, мягколиственные)	Площадь, га	Единица измерения	Объем использования лесов (изъятия лесных ресурсов)
1	2	3	4	5
Вид использования лесов – строительство, реконструкция, эксплуатация линейных объектов				
Цель предоставления лесного участка – реконструкция линейного объекта: линии электропередачи воздушной ВЛ-330кВ «Копорская-Гатчинская». Переустройство инженерных коммуникаций ПАО «ФСК ЕЭС».				
Защитные леса	Хвойное	0	м3	0
	Мягколиственное	0	м3	0
	Нелесные земли	1.2851	м3	0
	Итого	1.2851	м3	0

Виды разрешенного использования лесов на проектируемом лесном участке

Лесохозяйственным регламентом Гатчинского лесничества в Заречском участковом лесничестве в кварталах №№ 45, 46 и, соответственно, в проектируемом лесном участке установлены следующие виды разрешенного использования лесов: виды использования лесов в соответствии со ст.25 Лесного Кодекса РФ и допустимые в защитных лесах; категория защитных лесов: ценные леса (противоэрозионные леса).

Проектируемый вид использования лесов: строительство, реконструкция, эксплуатация линейного объекта.

Сведения об обременениях проектируемого лесного участка

По данным государственного лесного реестра кварталы №№ 45, 46 Заречского участкового лесничества Гатчинского лесничества предоставлены в аренду ООО «Гатчинская лесная группа» на основании договора аренды 2-2008-12-94-3 от 11.12.2008г., регистрационный номер 47-78-01/026/2008-201 от 22.04.2009г.

Вид использования лесов - заготовка древесины

Особо защитные участки лесов

№ п/п	Лесничество	Участковое лесничество/урочище (при наличии)	Лесной квартал	Лесотаксационный выдел	Назначение	Площадь (га)
1	2	3	4	5	6	7
-	-	-	-	-	-	-

Часть лесного участка 47:23:0000000:79/чзу2

Местоположение лесного участка

Субъект Российской Федерации: Ленинградская область

Муниципальный район: Гатчинский район

Категория земель: Земли лесного фонда

Лесничество (лесопарк): Гатчинское

Участковое лесничество: Заречское

Квартал (лесотаксационный выдел или часть выдела): 46 (части выделов 28,29)

Общая площадь лесного участка, га: 1,3017

Таксационное описание участка по целевому назначению и категориям защитных лесов

Наименование участкового лесничества	№ квартала	№ выдела	Площадь, га	Состав насаждения	Класс возраста	Возраст, лет	Класс бонитета	Полнота	Запас на га	Общий запас древесины на участке, куб.м	Доп. сведения (ОЗУ)
Целевое назначение лесов - защитные леса, категория защитных лесов - ценные леса (противоэрозионные леса)											
Заречское	46	28ч*	0.7137	Трасса ЛЭП, ширина 80м					-	-	
	Итого		0.7137						-	-	
Целевое назначение лесов - защитные леса, категория защитных лесов - леса, выполняющие функции защиты природных и иных объектов (леса, расположенные в защитных полосах лесов)											
Заречское	46	29ч*	0.5880	Трасса ЛЭП, ширина 80м					-	-	
	Итого		0.5880						-	-	
Всего			1.3017						-	-	

* Текущие изменения по материалам Гатчинского лесничества – выделы образованы в связи с вводом линейного объекта в эксплуатацию

Количественные и качественные характеристики проектируемого лесного участка

1. Распределение земель

Общая площадь - всего	В том числе									
	Лесные земли					Нелесные земли				
	Занятые лесными насаждениями	Лесные культуры в том числе	Лесные питомники, плантации	Не занятые лесными насаждениями	Итого	Дороги	Просеки	Болота	Другие	Итого
1	2	3	4	5	6	7	8	9	10	11
1.3017	-	-	-	-	-	-	-	-	1.3017	1.3017

2. Характеристика насаждений

Целевое назначение лесов	Лесничество	Участковое лесничество/урочище (при наличии)	Лесной квартал	Хозяйство, преобладающая порода	Площадь (га)/запас древесины (тыс. куб. м) – всего	В том числе по группам возраста древостоя (га/тыс. куб. м)			
						Молодняки	Средневозрастные	Приспевающие	Спелые и перестойные
1	2	3	4	5	6	7	8	9	10
Защитные леса	Гатчинское	Заречское	46	-	-	-	-	-	-
Итого					-	-	-	-	-

3. Средние таксационные показатели насаждений лесного участка

Целевое назначение лесов	Хозяйство, преобладающая порода	Состав насаждения	Возраст насаждений	Бонитет насаждений	Полнота древостоя	Средний запас древесины лесных насаждений (кбм/га)		
						Средне-возрастные	Приспевающие	Спелые и перестойные
1	2	3	4	5	6	7	8	9
-	-	-	-	-	-	-	-	-

4. Виды и объемы использования лесов на проектируемом лесном участке

Целевое назначение лесов	Хозяйство (хвойное, твердолиственное, мягколиственные)	Площадь, га	Единица измерения	Объем использования лесов (изъятия лесных ресурсов)
1	2	3	4	5
Вид использования лесов – строительство, реконструкция, эксплуатация линейных объектов Цель предоставления лесного участка - реконструкция линейного объекта: линии электропередачи воздушной ВЛ-330кВ «Копорская-Гатчинская». Переустройство инженерных коммуникаций ПАО «ФСК ЕЭС».				
Защитные леса	Хвойное	0	м3	0
	Мягколиственное	0	м3	0
	Нелесные земли	1.3017	м3	0
	Итого	1.3017	м3	0

Виды разрешенного использования лесов на проектируемом лесном участке

Лесохозяйственным регламентом Гатчинского лесничества в Заречском участковом лесничестве в квартале № 46 и, соответственно, в проектируемом лесном участке установлены следующие виды разрешенного использования лесов: виды использования лесов в соответствии со ст.25 Лесного Кодекса РФ и допустимые в защитных лесах; категории защитных лесов: ценные леса (противоэрозионные леса) и леса, выполняющие функции защиты природных и иных объектов (леса, расположенные в защитных полосах лесов).

Проектируемый вид использования лесов: строительство, реконструкция, эксплуатация линейного объекта.

Сведения об обременениях проектируемого лесного участка

По данным государственного лесного реестра квартал № 46 Заречского участкового лесничества Гатчинского лесничества предоставлен в аренду ООО «Гатчинская лесная группа» на основании договора аренды 2-2008-12-94-3 от 11.12.2008г., регистрационный номер 47-78-01/026/2008-201 от 22.04.2009г.

Вид использования лесов - заготовка древесины

Особо защитные участки лесов

№ п/п	Лесничество	Участковое лесничество/урочище (при наличии)	Лесной квартал	Лесотаксационный выдел	Назначение	Площадь (га)
1	2	3	4	5	6	7
-	-	-	-	-	-	-
Итого						-

Часть лесного участка 47:23:0000000:79/чзу4**Местоположение лесного участка**

Субъект Российской Федерации: Ленинградская область

Муниципальный район: Гатчинский район

Категория земель: Земли лесного фонда

Лесничество (лесопарк): Гатчинское

Участковое лесничество: Минское

Квартал (лесотаксационный выдел или часть выдела): 906 (часть выдела 23)

Общая площадь лесного участка, га: 0,0663

Таксационное описание участка по целевому назначению и категориям защитных лесов

Наименование участкового лесничества	№ квартала	№ выдела	Площадь, га	Состав насаждения	Класс возраста	Возраст, лет	Класс бонитета	Полнота	Запас на га	Общий запас древесины на участке, куб.м	Доп. сведения (ОЗУ)
Целевое назначение лесов - защитные леса, категория защитных лесов - ценные леса (противоэрозионные леса)											
Минское	906	23ч*	0.0663	Трасса ЛЭП, ширина 80м					-	-	
Итого			0,0663						-	-	

* Текущие изменения по материалам Гатчинского лесничества – выделы образованы в связи с вводом линейного объекта в эксплуатацию

**Количественные и качественные характеристики
проектируемого лесного участка**

1. Распределение земель

Общая площадь - всего	В том числе									
	Лесные земли					Нелесные земли				
	Занятые лесными насаждениями	Лесные культуры в том числе	Лесные питомники, плантации	Не занятые лесными насаждениями	Итого	Дороги	Просеки	Болота	Другие	Итого
1	2	3	4	5	6	7	8	9	10	11
0,0663	-	-	-	-	-	-	-	-	0,0663	0,0663

2. Характеристика насаждений

Целевое назначение лесов	Лесничество	Участковое лесничество/ урочище (при наличии)	Лесной квартал	Хозяйство, преобладающая порода	Площадь (га)/запас древесины (тыс. куб. м) – всего	В том числе по группам возраста древостоя (га/тыс. куб. м)			
						Молодняки	Средневозрастные	Приспевающие	Спелые и перестойные
1	2	3	4	5	6	7	8	9	10
Защитные леса	Гатчинское	Минское	906	-	-	-	-	-	-
Итого					-	-	-	-	-

3. Средние таксационные показатели насаждений лесного участка

Целевое назначение лесов	Хозяйство, преобладающая порода	Состав насаждения	Возраст насаждений	Бонитет насаждений	Полнота древостоя	Средний запас древесины лесных насаждений (кбм/га)		
						Средневозрастные	Приспевающие	Спелые и перестойные
1	2	3	4	5	6	7	8	9
-	-	-	-	-	-	-	-	-

4. Виды и объемы использования лесов на проектируемом лесном участке

Целевое назначение лесов	Хозяйство (хвойное, твердолиственное, мягколиственные)	Площадь, га	Единица измерения	Объем использования лесов (изъятия лесных ресурсов)
1	2	3	4	5
Вид использования лесов – строительство, реконструкция, эксплуатация линейных объектов Цель предоставления лесного участка – реконструкция линейного объекта: линии электропередачи воздушной ВЛ-330кВ «Копорская-Гатчинская». Переустройство инженерных коммуникаций ПАО «ФСК ЕЭС».				
Защитные леса	Хвойное	0	м3	0
	Мягколиственное	0	м3	0
	Нелесные земли	0,0663	м3	0
	Итого	0,0663	м3	0

Виды разрешенного использования лесов на проектируемом лесном участке

Лесохозяйственным регламентом Гатчинского лесничества в Минском участковом лесничестве в квартале № 906 и, соответственно, в проектируемом лесном участке установлены следующие виды разрешенного использования лесов: виды использования лесов в соответствии со ст.25 Лесного Кодекса РФ и допустимые в защитных лесах; категория защитных лесов: ценные леса (противоэрозионные леса).

Проектируемый вид использования лесов: строительство, реконструкция, эксплуатация линейного объекта

Сведения об обременениях проектируемого лесного участка

По данным государственного лесного реестра квартал № 906 Минского участкового лесничества Гатчинского лесничества предоставлен в аренду ООО «Гриф» на основании договора аренды № 1/3-2010-01 от 03.02.2010г., регистрационный номер 47-78-01/007/2010-365 от 07.05.2010г.

Вид использования лесов - заготовка древесины

Особо защитные участки лесов

№ п/п	Лесничество	Участковое лесничество/урочище (при наличии)	Лесной квартал	Лесотаксационный выдел	Назначение	Площадь (га)
1	2	3	4	5	6	7
-	-	-	-	-	-	-

Часть лесного участка 47:23:0000000:79/чзу5**Местоположение лесного участка**

Субъект Российской Федерации: Ленинградская область

Муниципальный район: Гатчинский район

Категория земель: Земли лесного фонда

Лесничество (лесопарк): Гатчинское

Участковое лесничество: Заречское

Квартал (лесотаксационный выдел или часть выдела): 47 (части выдела 27ч., 28ч., 29ч), 49 (части выдела 40,42,43)

Общая площадь лесного участка, га: 2,3162

Таксационное описание участка по целевому назначению и категориям защитных лесов

Наименование участкового лесничества	№ квартала	№ выдела	Площадь, га	Состав насаждения	Класс возраста	Возраст, лет	Класс бонитета	Полнота	Запас на га	Общий запас древесины на участке, куб.м	Доп. сведения (ОЗУ)
Целевое назначение лесов - защитные леса,											
категория защитных лесов - ценные леса (противоэрозионные леса)											
Заречское	47	29ч*	1.1051	Трасса ЛЭП, ширина 80м						-	-
	47	27ч	0.0080	Дорога, ширина 4м						-	-
	47	28ч	0.0240	Ручьи, ширина 3м						-	-
	49	43ч*	1.1641	Трасса ЛЭП, ширина 80м						-	-
	49	40ч	0.0050	Ручьи, ширина 2м						-	-
	49	42ч	0.0100	Просека, ширина 4м						-	-
Итого			2.3162							-	-

Количественные и качественные характеристики проектируемого лесного участка

1. Распределение земель

Общая площадь - всего	В том числе									
	Лесные земли					Нелесные земли				
	Занятые лесными насаждениями	Лесные культуры в том числе	Лесные питомники, плантации	Не занятые лесными насаждениями	Итого	Дороги	Просеки	Болота	Другие	Итого
1	2	3	4	5	6	7	8	9	10	11
2.3162	-	-	-	-	-	0.0080	0.0100	-	2,2982	2.3162

2. Характеристика насаждений

Целевое назначение лесов	Лесничество	Участковое лесничество/урочище (при наличии)	Лесной квартал	Хозяйство, преобладающая порода	Площадь (га)/запас древесины (тыс. куб. м) – всего	В том числе по группам возраста древостоя (га/тыс. куб. м)			
						Молодняки	Средневозрастные	Приспевающие	Спелые и перестойные
1	2	3	4	5	6	7	8	9	10
Защитные леса	Гатчинское	Заречское	47	-	-	-	-	-	-
		Заречское	49	-	-	-	-	-	-
Итого					-	-	-	-	-

3. Средние таксационные показатели насаждений лесного участка

Целевое назначение лесов	Хозяйство, преобладающая порода	Состав насаждения	Возраст насаждений	Бонитет насаждений	Полнота древостоя	Средний запас древесины лесных насаждений (кбм/га)		
						Средне-возрастные	Приспевающие	Спелые и перестойные
1	2	3	4	5	6	7	8	9
-	-	-	-	-	-	-	-	-

4. Виды и объемы использования лесов на проектируемом лесном участке

Целевое назначение лесов	Хозяйство (хвойное, твердолиственное, мягколиственные)	Площадь, га	Единица измерения	Объем использования лесов (изъятия лесных ресурсов)
1	2	3	4	5
<u>Вид использования лесов</u> – строительство, реконструкция, эксплуатация линейных объектов				
<u>Цель предоставления лесного участка</u> – реконструкция линейного объекта: линии электропередачи воздушной ВЛ-330кВ «Копорская-Гатчинская». Переустройство инженерных коммуникаций ПАО «ФСК ЕЭС».				
Защитные леса	Хвойное	0	м ³	0
	Мягколиственное	0	м ³	0
	Нелесные земли	2.3162	м ³	0
Итого		2.3162	м³	0

Виды разрешенного использования лесов на проектируемом лесном участке

Лесохозяйственным регламентом Гатчинского лесничества в Заречском участковом лесничестве в кварталах №№ 47, 49 и, соответственно, в проектируемом лесном участке установлены следующие виды разрешенного использования лесов: виды использования лесов в соответствии со ст.25 Лесного Кодекса РФ и допустимые в защитных лесах; категория защитных лесов: ценные леса (противоэрозионные леса).

Проектируемый вид использования лесов: строительство, реконструкция, эксплуатация линейного объекта

Сведения об обременениях проектируемого лесного участка

По данным государственного лесного реестра в кварталах №№ 47 и 49 Заречского участкового лесничества обременений нет

Особо защитные участки лесов

№ п/п	Лесничество	Участковое лесничество/урочище (при наличии)	Лесной квартал	Лесотаксационный выдел	Назначение	Площадь (га)
1	2	3	4	5	6	7
-	-	-	-	-	-	-
Итого						-

Часть лесного участка 47:23:0000000:79/чзуб

Местоположение лесного участка

Субъект Российской Федерации: Ленинградская область

Муниципальный район: Гатчинский район

Категория земель: Земли лесного фонда

Лесничество (лесопарк): Гатчинское

Участковое лесничество: Заречское

Квартал (лесотаксационный выдел или часть выдела): 50 (часть выдела 17)

Общая площадь лесного участка, га: 1,8984

Таксационное описание участка по целевому назначению и категориям защитных лесов

Наименование участкового лесничества	№ квартала	№ выдела	Площадь, га	Состав насаждения	Класс возраста	Возраст, лет	Класс бонитета	Полнота	Запас на га	Общий запас древесины на участке, куб.м	Доп. сведения (ОЗУ)
Целевое назначение лесов - защитные леса, категория защитных лесов - ценные леса (противоэрозионные леса)											
Заречское	50	17ч*	1.8984	Трасса ЛЭП, ширина 160м					-	-	
	Итого		1.8984						-	-	

*Текущие изменения по материалам Гатчинского лесничества – расширение трассы ЛЭП

Количественные и качественные характеристики проектируемого лесного участка

1. Распределение земель

Общая площадь - всего	В том числе									
	Лесные земли					Нелесные земли				
	Занятые лесными насаждениями	Лесные культуры в том числе	Лесные питомники, плантации	Не занятые лесными насаждениями	Итого	Дороги	Просеки	Болота	Другие	Итого
1	2	3	4	5	6	7	8	9	10	11
1.8984	-	-	-	-	-	-	-	-	1.8984	1.8984

2. Характеристика насаждений

Целевое назначение лесов	Лесничество	Участковое лесничество/ урочище (при наличии)	Лесной квартал	Хозяйство, преобладающая порода	Площадь (га)/запас древесины (тыс. куб. м) – всего	В том числе по группам возраста древостоя (га/тыс. куб. м)			
						Молодняки	Средневозрастные	Приспевающие	Спелые и перестойные
1	2	3	4	5	6	7	8	9	10
Защитные леса	Гатчинское	Заречское	50	-	-	-	-	-	-
Итого					-	-	-	-	-

3. Средние таксационные показатели насаждений лесного участка

Целевое назначение лесов	Хозяйство, преобладающая порода	Состав насаждения	Возраст насаждений	Бонитет насаждений	Полнота древостоя	Средний запас древесины лесных насаждений (кбм/га)		
						Средне-возрастные	Приспевающие	Спелые и перестойные
1	2	3	4	5	6	7	8	9
-	-	-	-	-	-	-	-	-

4. Виды и объемы использования лесов на проектируемом лесном участке

Целевое назначение лесов	Хозяйство (хвойное, твердолиственное, мягколиственные)	Площадь, га	Единица измерения	Объем использования лесов (изъятия лесных ресурсов)
1	2	3	4	5
<u>Вид использования лесов</u> – строительство, реконструкция, эксплуатация линейных объектов				
<u>Цель предоставления лесного участка</u> - реконструкция линейного объекта: линии электропередачи воздушной ВЛ-330кВ «Копорская-Гатчинская». Переустройство инженерных коммуникаций ПАО «ФСК ЕЭС».				
Защитные леса	Хвойное	0	м ³	0
	Мягколиственное	0	м ³	0
	Нелесные земли	1.8984	м ³	0
Итого		1.8984	м³	0

Виды разрешенного использования лесов на проектируемом лесном участке

Лесохозяйственным регламентом Гатчинского лесничества в Заречском участковом лесничестве в квартале № 50 и, соответственно, в проектируемом лесном участке установлены следующие виды разрешенного использования лесов: виды использования лесов в соответствии со ст.25 Лесного Кодекса РФ и допустимые в защитных лесах; категория защитных лесов: ценные леса (противоэрозионные леса).

Проектируемый вид использования лесов: строительство, реконструкция, эксплуатация линейного объекта

Сведения об обременениях проектируемого лесного участка

По данным государственного лесного реестра в квартале № 50 Заречского участкового лесничества Гатчинского лесничества, обременения отсутствуют.

Особо защитные участки лесов

№ п/п	Лесничество	Участковое лесничество/урочище (при наличии)	Лесной квартал	Лесотаксационный выдел	Назначение	Площадь (га)
1	2	3	4	5	6	7
-	-	-	-	-	-	-
Итого						-

Часть лесного участка 47:23:0000000:79/чзу7

Местоположение лесного участка

Субъект Российской Федерации: Ленинградская область

Муниципальный район: Гатчинский район

Категория земель: Земли лесного фонда

Лесничество (лесопарк): Гатчинское

Участковое лесничество: Заречское

Квартал (лесотаксационный выдел или часть выдела): 50 (часть выдела 11)

Общая площадь лесного участка, га: 0,0781

Таксационное описание участка по целевому назначению и категориям защитных лесов

Наименование участкового лесничества	№ квартала	№ выдела	Площадь, га	Состав насаждения	Класс возраста	Возраст, лет	Класс бонитета	Полнота	Запас на га	Общий запас древесины на участке, куб.м	Доп. сведения (ОЗУ)
Целевое назначение лесов - защитные леса, категория защитных лесов - ценные леса (противоэрозионные леса)											
Заречское	50	11ч*	0.0781	Трасса ЛЭП, ширина 160м					-	-	
Итого			0.0781						-	-	

* Текущие изменения по материалам Гатчинского лесничества – расширение трассы ЛЭП

Количественные и качественные характеристики проектируемого лесного участка

1. Распределение земель

Общая площадь - всего	В том числе									
	Лесные земли					Нелесные земли				
	Занятые лесными насаждениями	Лесные культуры в том числе	Лесные питомники, плантации	Не занятые лесными насаждениями	Итого	Дороги	Просеки	Болота	Другие	Итого
1	2	3	4	5	6	7	8	9	10	11
0.0781	-	-	-	-	-	-	-	-	0.0781	0.0781

2. Характеристика насаждений

Целевое назначение лесов	Лесничество	Участковое лесничество/ урочище (при наличии)	Лесной квартал	Хозяйство, преобладающая порода	Площадь (га)/запас древесины (тыс. куб. м) – всего	В том числе по группам возраста древостоя (га/тыс. куб. м)			
						Молодняки	Средневозрастные	Приспевающие	Спелые и перестойные
1	2	3	4	5	6	7	8	9	10
Защитные леса	Гатчинское	Заречское	50	-	-	-	-	-	-
Итого					-	-	-	-	-

3. Средние таксационные показатели насаждений лесного участка

Целевое назначение лесов	Хозяйство, преобладающая порода	Состав насаждения	Возраст насаждений	Бонитет насаждений	Полнота древостоя	Средний запас древесины лесных насаждений (кбм/га)		
						Средневозрастные	Приспевающие	Спелые и перестойные
1	2	3	4	5	6	7	8	9
-	-	-	-	-	-	-	-	-

4. Виды и объемы использования лесов на проектируемом лесном участке

Целевое назначение лесов	Хозяйство (хвойное, твердолиственное, мягколиственные)	Площадь, га	Единица измерения	Объем использования лесов (изъятия лесных ресурсов)
1	2	3	4	5
<u>Вид использования лесов</u> – строительство, реконструкция, эксплуатация линейных объектов				
<u>Цель предоставления лесного участка</u> – реконструкция линейного объекта: линии электропередачи воздушной ВЛ-330кВ «Копорская-Гатчинская». Переустройство инженерных коммуникаций ПАО «ФСК ЕЭС».				
Защитные леса	Хвойное	0	м ³	0
	Мягколиственное	0	м ³	0
	Нелесные земли	0.0781	м ³	0
	Итого	0.0781	м³	0

Виды разрешенного использования лесов на проектируемом лесном участке

Лесохозяйственным регламентом Гатчинского лесничества в Заречском участковом лесничестве в квартале № 50 и, соответственно, в проектируемом лесном участке установлены следующие виды разрешенного использования лесов: виды использования лесов в соответствии со ст.25 Лесного Кодекса РФ и допустимые в защитных лесах; категория защитных лесов: ценные леса (противоэрозионные леса).

Проектируемый вид использования лесов: строительство, реконструкция, эксплуатация линейного объекта

Сведения об обременениях проектируемого лесного участка

По данным государственного лесного реестра в квартале № 50 Заречского участкового лесничества Гатчинского лесничества обременение отсутствует.

Особо защитные участки лесов

№ п/п	Лесничество	Участковое лесничество/ урочище (при наличии)	Лесной квартал	Лесотаксационный выдел	Назначение	Площадь (га)
1	2	3	4	5	6	7
-	-	-	-	-	-	-
Итого						-

Часть лесного участка 47:23:0000000:79/чзу8

Местоположение лесного участка

Субъект Российской Федерации: Ленинградская область

Муниципальный район: Гатчинский район

Категория земель: Земли лесного фонда

Лесничество (лесопарк): Гатчинское

Участковое лесничество: Заречское

Квартал (лесотаксационный выдел или часть выдела): 50 (части выделов 1,2,14)

Общая площадь лесного участка, га: 0,1445

Таксационное описание участка по целевому назначению и категориям защитных лесов

Наименование участкового лесничества	№ квартала	№ выдела	Площадь, га	Состав насаждения	Класс возраста	Возраст, лет	Класс бонитета	Полнота	Запас на га	Общий запас древесины на участке, куб.м**	Доп. сведения (ОЗУ)
Целевое назначение лесов - защитные леса, категория защитных лесов - ценные леса (противоэрозионные леса)											
Заречское	50	1ч	0.0180	л/к 5Е5Б	2	35	3	0.7	106	5	ОЗУ
	50	2ч	0.0170	л/к 4ЕЗБЗОлс	2	26	3	0.7	57	7	ОЗУ
	50	14ч*	0.1095	Трасса ЛЭП, ширина 160м						-	-
Итого			0.1445		-	-	-	-	-	12	-

* Текущие изменения по материалам Гатчинского лесничества – расширение трассы ЛЭП

** общий запас древесины определен в ходе натурного технического обследования испрашиваемого участка

Количественные и качественные характеристики проектируемого лесного участка

1. Распределение земель

Общая площадь - всего	В том числе									
	Лесные земли					Нелесные земли				
	Занятые лесными насаждениями	Лесные культуры в том числе	Лесные питомники, плантации	Не занятые лесными насаждениями	Итого	Дороги	Просеки	Болота	Другие	Итого
1	2	3	4	5	6	7	8	9	10	11
0.1445	0.0350	0.0350	-	-	0.0350	-	-	-	0.1095	0.1095

2. Характеристика насаждений

Целевое назначение лесов	Лесничество	Участковое лесничество/ урочище (при наличии)	Лесной квартал	Хозяйство, преобладающая порода	Площадь (га)/запас древесины (тыс. куб. м) – всего	В том числе по группам возраста древостоя (га/тыс. куб. м)			
						Молодняки	Средневозрастные	Приспевающие	Спелые и перестойные
1	2	3	4	5	6	7	8	9	10
Защитные леса	Гатчинское	Заречское	50	Хв/Е	0.0350/0.012	0.0350/0.012	-	-	-
Итого					0.0350/0.012	0.0350/0.012	-	-	-

3. Средние таксационные показатели насаждений лесного участка

Целевое назначение лесов	Хозяйство, преобладающая порода	Состав насаждения	Возраст насаждений	Бонитет насаждений	Полнота древостоя	Средний запас древесины лесных насаждений (кбм/га)		
						Средне-возрастные	Приспевающие	Спелые и перестойные
1	2	3	4	5	6	7	8	9
Защитные леса	Хвойное/ Ель	5ЕЗБ2Олс	31	3	0.7	-	-	-

4. Виды и объемы использования лесов на проектируемом лесном участке

Целевое назначение лесов	Хозяйство (хвойное, твердолиственное, мягколиственные)	Площадь, га	Единица измерения	Объем использования лесов (изъятия лесных ресурсов)
1	2	3	4	5
<u>Вид использования лесов</u> – строительство, реконструкция, эксплуатация линейных объектов				
<u>Цель предоставления лесного участка</u> – реконструкция линейного объекта: линии электропередачи воздушной ВЛ-330кВ «Копорская-Гатчинская». Переустройство инженерных коммуникаций ПАО «ФСК ЕЭС».				
Защитные леса	Хвойное	0.0350	м ³	12
	Мягколиственное	0	м ³	0
	Нелесные земли	0.1095	м ³	0
Итого		0.1445	м³	12

Виды разрешенного использования лесов на проектируемом лесном участке.

Лесохозяйственным регламентом Гатчинского лесничества в Заречском участковом лесничестве в квартале № 50 и, соответственно, в проектируемом лесном участке установлены следующие виды разрешенного использования лесов: виды использования лесов в соответствии со ст.25 Лесного Кодекса РФ и допустимые в защитных лесах; категория защитных лесов: ценные леса (противоэрозионные леса).

Проектируемый вид использования лесов: строительство, реконструкция, эксплуатация линейного объекта

Сведения об обременениях проектируемого лесного участка. По данным государственного лесного реестра по данным государственного лесного реестра в квартале № 50 Заречского участкового лесничества Гатчинского лесничества обременение отсутствует.

Особо защитные участки лесов

№ п/п	Лесничество	Участковое лесничество/урочище (при наличии)	Лесной квартал	Лесотаксационный выдел	Назначение	Площадь (га)
1	2	3	4	5	6	7
1	Гатчинское	Заречское	50	1	Участки лесов вокруг сельских населенных пунктов и садовых товариществ	0.0180
2	Гатчинское	Заречское	50	2		0.0170
Итого						0.0350

Часть лесного участка 47:23:0000000:79/чзу9

Местоположение лесного участка

Субъект Российской Федерации: Ленинградская область

Муниципальный район: Гатчинский район

Категория земель: Земли лесного фонда

Лесничество (лесопарк): Гатчинское

Участковое лесничество: Заречское

Квартал (лесотаксационный выдел или часть выдела): 27 (часть выдела 14), 42 (части выделов 1,14), 43 (части выделов 6,16), 44 (части выделов 11,19), 45 (части выделов 13,20)

Общая площадь лесного участка, га: 3,8863

Таксационное описание участка по целевому назначению и категориям защитных лесов

Наименование участкового лесничества	№ квартала	№ выдела	Площадь, га	Состав насаждения	Класс возраста	Возраст, лет	Класс бонитета	Полнота	Запас на га	Общий запас древесины на участке, куб.м	Доп. сведения (ОЗУ)
Целевое назначение лесов - защитные леса, категория защитных лесов - ценные леса (противоэрозионные леса)											
Заречское	27	14ч*	0.0054	Трасса ЛЭП, ширина 160м					-	-	
	42	1ч*	0.1940	Трасса ЛЭП, ширина 80 м					-	-	
	42	14ч	0.0020	Просека, ширина 4 м					-	-	
	43	6ч*	1.2974	Трасса ЛЭП, ширина 160 м					-	-	
	43	16ч	0.0099	Просека, ширина 4 м					-	-	
	44	11ч*	1.6722	Трасса ЛЭП, ширина 160 м					-	-	
	44	19ч	0.0099	Просека, ширина 4 м					-	-	
	45	13ч*	0.6721	Трасса ЛЭП, ширина 160 м					-	-	
	45	20ч	0.0234	Просека, ширина 5 м					-	-	
Итого:			3.8863						-	-	
Всего на участке:			3.8863						-	-	

* Текущие изменения по материалам Гатчинского лесничества – расширение трассы ЛЭП

Количественные и качественные характеристики

проектируемого лесного участка

1. Распределение земель

Общая площадь - всего	В том числе									
	Лесные земли					Нелесные земли				
	Занятые лесными насаждениями	Лесные культуры в том числе	Лесные питомники, плантации	Не занятые лесными насаждениями	Итого	Дороги	Просеки	Болота	Другие	Итого
1	2	3	4	5	6	7	8	9	10	11
3.8863	-	-	-	-	-	-	0.0452	-	3.8411	3.8863

2. Характеристика насаждений

Целевое назначение лесов	Лесничество	Участковое лесничество/урочище (при наличии)	Лесной квартал	Хозяйство, преобладающая порода	Площадь (га)/запас древесины (тыс. куб. м) – всего	В том числе по группам возраста древостоя (га/тыс. куб. м)			
						Молодняки	Средне-возрастные	Приспевающие	Спелые и перестойные
1	2	3	4	5	6	7	8	9	10
Защитные леса	Гатчинское	Заречское	27	-	-	-	-	-	-
			42	-	-	-	-	-	-
			43	-	-	-	-	-	-
			44	-	-	-	-	-	-
			45	-	-	-	-	-	-
Итого									

3. Средние таксационные показатели насаждений лесного участка

Целевое назначение лесов	Хозяйство, преобладающая порода	Состав насаждения	Возраст насаждений	Бонитет насаждений	Полнога древостоя	Средний запас древесины лесных насаждений (кбм/га)		
						Средне-возрастные	Приспевающие	Спелые и перестойные
1	2	3	4	5	6	7	8	9
-	-	-	-	-	-	-	-	-

4. Виды и объемы использования лесов на проектируемом лесном участке

Целевое назначение лесов	Хозяйство (хвойное, твердолиственное, мягколиственные)	Площадь, га	Единица измерения	Объем использования лесов (изъятия лесных ресурсов)
1	2	3	4	5
<u>Вид использования лесов</u> – строительство, реконструкция, эксплуатация линейных объектов				
<u>Цель предоставления лесного участка</u> – реконструкция линейного объекта: линии электропередачи воздушной ВЛ-330кВ «Копорская-Гатчинская». Переустройство инженерных коммуникаций ПАО «ФСК ЕЭС».				
Защитные леса	Хвойное	0	м ³	0
	Мягколиственное	0	м ³	0
	Нелесные земли	3.8863	м ³	0
	Итого	3.8863	м³	0

Виды разрешенного использования лесов на проектируемом лесном участке

Лесохозяйственным регламентом Гатчинского лесничества в Заречском участковом лесничестве в кварталах №№ 27, 42, 43, 44, 45 и, соответственно, в проектируемом лесном участке установлены следующие виды разрешенного использования лесов: виды использования лесов в соответствии со ст.25 Лесного Кодекса РФ и допустимые в защитных лесах; категория защитных лесов: ценные леса (противоэрозионные леса).

Проектируемый вид использования лесов: строительство, реконструкция, эксплуатация линейного объекта.

Сведения об обременениях проектируемого лесного участка

По данным государственного лесного реестра квартала №№ 27, 42, 43, 44, 45 Заречского участкового лесничества Гатчинского лесничества предоставлены в аренду ООО «Гат-

чинская лесная группа» на основании договора аренды 2-2008-12-94-3 от 11.12.2008г., регистрационный номер 47-78-01/026/2008-201 от 22.04.2009г.

Вид использования лесов - заготовка древесины

Особо защитные участки лесов

№ п/п	Лесничество	Участковое лесничество/ урочище (при наличии)	Лесной квартал	Лесотаксационный выдел	Назначение	Площадь (га)
1	2	3	4	5	6	7
-	-	-	-	-	-	-

Часть лесного участка 47:23:0000000:79/чзу10

Местоположение лесного участка

Субъект Российской Федерации: Ленинградская область

Муниципальный район: Гатчинский район

Категория земель: Земли лесного фонда

Лесничество (лесопарк): Гатчинское

Участковое лесничество: Заречское

Квартал (лесотаксационный выдел или часть выдела): 78 (часть выдела 27), 79 (части выделов 31,33,35)

Общая площадь лесного участка, га: 1,2014

Таксационное описание участка по целевому назначению и категориям защитных лесов

Наименование участкового лесничества	№ квартала	№ выдела	Площадь, га	Состав насаждения	Класс возраста	Возраст, лет	Класс бонитета	Полнота	Запас на га	Общий запас древесины на участке, куб.м**	Доп. сведения (ОЗУ)
Целевое назначение лесов - защитные леса,											
категория защитных лесов - ценные леса (противоэрозионные леса)											
Заречское	78	27ч	0.0868	Трасса ЛЭП, ширина 25м	-	-	-	-	-	-	-
	79	31ч	0.0315	5БЗОлс2Е+С	1	10	2	0.7	26	0	-
	79	33ч	1.0711	Трасса ЛЭП, ширина 80 м	-	-	-	-	-	-	-
	79	35ч	0.0120	Просека, ширина 4 м	-	-	-	-	-	-	-
Итого			1.2014		-	-	-	-	-	-	-

** общий запас древесины определен в ходе натурного технического обследования испрашиваемого участка

Количественные и качественные характеристики проектируемого лесного участка

1. Распределение земель

Общая площадь - всего	В том числе									
	Лесные земли					Нелесные земли				
	Занятые лесными насаждениями	Лесные культуры в том числе	Лесные питомники, плантации	Не занятые лесными насаждениями	Итого	Дороги	Просеки	Болота	Другие	Итого
1	2	3	4	5	6	7	8	9	10	11
1.2014	0.0315	-	-	-	0.0315	-	0.0120	-	1.1579	1.1699

2. Характеристика насаждений

Целевое назначение лесов	Лесничество	Участковое лесничество/ урочище (при наличии)	Лесной квартал	Хозяйство, преобладающая порода	Площадь (га)/запас древесины (тыс. куб. м) - всего	В том числе по группам возраста древостоя (га/тыс. куб. м)			
						Молодняки	Средневозрастные	Приспевающие	Спелые и перестойные
1	2	3	4	5	6	7	8	9	10
Защитные леса	Гатчинское	Заречское	79	Б	0.0315/0	0.0315/0	-	-	-
Итого					0.0315/0	0.0315/0	-	-	-

3. Средние таксационные показатели насаждений лесного участка

Целевое назначение лесов	Хозяйство, преобладающая порода	Состав насаждения	Возраст насаждений	Бонитет насаждений	Полнота древостоя	Средний запас древесины лесных насаждений (кбм/га)		
						Средневозрастные	Приспевающие	Спелые и перестойные
1	2	3	4	5	6	7	8	9
Защитные	Мл/Б	5Б3Олс2Е+С	10	2	0.7	-	-	-

4. Виды и объемы использования лесов на проектируемом лесном участке

Целевое назначение лесов	Хозяйство (хвойное, твердолиственное, мягколиственные)	Площадь, га	Единица измерения	Объем использования лесов (изъятия лесных ресурсов)
1	2	3	4	5
<p><u>Вид использования лесов</u> – строительство, реконструкция, эксплуатация линейных объектов</p> <p><u>Цель предоставления лесного участка</u> – реконструкция линейных объектов: линий электропередачи воздушных - ВЛ-330кВ «Гатчинская-Кингисеппская» (Л-372), ВЛ 110кВ Волосовская, ВЛ 110кВ Лужская-2; линии электропередачи кабельной - КВЛ-330кВ «Ленинградская-Кингисеппская».</p> <p>Переустройство инженерных коммуникаций ПАО «ФСК ЕЭС»</p>				

Защитные леса	Хвойное	0	м ³	0
	Мяголиственное	0.0315	м ³	0
	Нелесные земли	1.1699	м ³	0
Итого		1.2014	м³	0

Виды разрешенного использования лесов на проектируемом лесном участке

Лесохозяйственным регламентом Гатчинского лесничества в Заречском участковом лесничестве в кварталах №№ 78, 79 и, соответственно, в проектируемом лесном участке установлены следующие виды разрешенного использования лесов: виды использования лесов в соответствии со ст.25 Лесного Кодекса РФ и допустимые в защитных лесах; категория защитных лесов: ценные леса (противоэрозионные леса).

Проектируемый вид использования лесов: строительство, реконструкция, эксплуатация линейных объектов

Сведения об обременениях проектируемого лесного участка

По данным государственного лесного реестра в кварталах №№ 78, 79 Заречского участкового лесничества Гатчинского лесничества обременение отсутствует.

Особо защитные участки лесов

№ п/п	Лесничество	Участковое лесничество/урочище (при наличии)	Лесной квартал	Лесотаксационный выдел	Назначение	Площадь (га)
1	2	3	4	5	6	7
-	-	-	-	-	-	-
Итого						-

Часть лесного участка 47:23:0000000:79/чзу11

Местоположение лесного участка

Субъект Российской Федерации: Ленинградская область

Муниципальный район: Гатчинский район

Категория земель: Земли лесного фонда

Лесничество (лесопарк): Гатчинское

Участковое лесничество: Заречское

Квартал (лесотаксационный выдел или часть выдела): 81 (части выделов 12,18), 82 (части выделов 13,19), 83 (части выделов 19,24)

Общая площадь лесного участка, га: 5,9451

Таксационное описание участка по целевому назначению и категориям защитных лесов

Наименование участкового лесничества	№ квартала	№ выдела	Площадь, га	Состав насаждения	Класс возраста	Возраст, лет	Класс бонитета	Полнота	Запас на га	Общий запас древесины на участке, куб.м	Доп. сведения (ОЗУ)
Целевое назначение лесов - защитные леса,											
категория защитных лесов - ценные леса (противоэрозионные леса)											
Заречское	81	12ч	3.9737	Трасса ЛЭП, ширина 150 м						-	-
	81	18ч	0.0160	Просека, ширина 2 м						-	-
	82	13ч	1.7462	Трасса ЛЭП, ширина 150 м						-	-
	82	19ч	0.0092	Просека, ширина 4 м						-	-

4. Виды и объемы использования лесов на проектируемом лесном участке

Целевое назначение лесов	Хозяйство (хвойное, твердолиственное, мягколиственные)	Площадь, га	Единица измерения	Объем использования лесов (изъятия лесных ресурсов)
1	2	3	4	5
Вид использования лесов – строительство, реконструкция, эксплуатация линейных объектов				
Цель предоставления лесного участка – реконструкция линейных объектов: линий электропередачи воздушных - ВЛ-330кВ «Гатчинская-Кингисеппская» (Л-372), ВЛ 110кВ «Волосовская», ВЛ 110кВ «Лужская-2»; линии электропередачи кабельной - КВЛ-330кВ «Ленинградская-Кингисеппская». Переустройство инженерных коммуникаций ПАО «ФСК ЕЭС».				
Защитные леса	Хвойное	0	м ³	0
	Мягколиственное	0	м ³	0
	Нелесные земли	5.9451	м ³	0
	Итого	5.9451	м³	0

Виды разрешенного использования лесов на проектируемом лесном участке

Лесохозяйственным регламентом Гатчинского лесничества в Заречском участковом лесничестве в кварталах №№ 81, 82, 83 и, соответственно, в проектируемом лесном участке установлены следующие виды разрешенного использования лесов: виды использования лесов в соответствии со ст.25 Лесного Кодекса РФ и допустимые в защитных лесах; категория защитных лесов: ценные леса (противоэрозионные леса).

Проектируемый вид использования лесов: строительство, реконструкция, эксплуатация линейных объектов

Сведения об обременениях проектируемого лесного участка

По данным государственного лесного реестра в кварталах №№ 81, 82, 83 Заречского участкового лесничества Гатчинского лесничества обременение отсутствует.

Особо защитные участки лесов

№ п/п	Лесничество	Участковое лесничество/урочище (при наличии)	Лесной квартал	Лесотаксационный выдел	Назначение	Площадь (га)
1	2	3	4	5	6	7
-	-	-	-	-	-	-
Итого						-

Часть лесного участка 47:23:0000000:79/чзу12

Местоположение лесного участка

Субъект Российской Федерации: Ленинградская область

Муниципальный район: Гатчинский район

Категория земель: Земли лесного фонда

Лесничество (лесопарк): Гатчинское

Участковое лесничество: Минское

Квартал (лесотаксационный выдел или часть выдела): 1203 (части выделов 4,5,6)

Общая площадь лесного участка, га: 0,5189

Таксационное описание участка по целевому назначению и категориям защитных лесов

Наименование участка лесничества	№ квартала	№ выдела	Площадь, га	Состав насаждения	Класс возраста	Возраст, лет	Класс бонитета	Полнота	Запас на га	Общий запас древесины на участке, куб.м**	Доп. сведения (ОЗУ)
Целевое назначение лесов - защитные леса, категория защитных лесов - ценные леса (противоэрозионные леса)											
Минское	1203	6ч*	0.0596	л/к 5Е2Б2Олс1Ос	1	17	2	0.6	15	0	ОЗУ
	Итого		0.0596								
Целевое назначение лесов - защитные леса, категория защитных лесов - леса, выполняющие функции защиты природных и иных объектов (леса, расположенные в защитных полосах лесов)											
Минское	1203	4ч*	0.0302	л/к 5Е2Б2Олс1Ос	1	15	3	0.5	15	0	-
	1203	5ч*	0.4291	л/к 5Е2Б2Олс1Ос	1	15	2	0.6	15	0	ОЗУ
	Итого		0.4593								
Итого			0.5189								

* Текущие изменения по материалам Гатчинского лесничества – создание лесных культур

** общий запас древесины определен в ходе натурного технического обследования испрашиваемого участка

Количественные и качественные характеристики проектируемого лесного участка

1. Распределение земель

Общая площадь - всего	В том числе									
	Лесные земли					Нелесные земли				
	Занятые лесными насаждениями	Лесные культуры в том числе	Лесные питомники, плантации	Не занятые лесными насаждениями	Итого	Дороги	Просеки	Болота	Другие	Итого
1	2	3	4	5	6	7	8	9	10	11
0.5189	0.5189	0.5189	-	-	0.5189	-	-	-	-	-

2. Характеристика насаждений

Целевое назначение лесов	Лесничество	Участковое лесничество/урочище (при наличии)	Лесной квартал	Хозяйство, преобладающая порода	Площадь (га)/запас древесины (тыс. куб. м) – всего	В том числе по группам возраста древостоя (га/тыс. куб. м)			
						Молодняки	Средневозрастные	Приспевающие	Спелые и перестойные
1	2	3	4	5	6	7	8	9	10
Защитные	Гатчинское	Минское	1203	Хв/Е	0.5189/0	0.5189/0	-	-	-
Итого					0.5189/0	0.5189/0	-	-	-

3. Средние таксационные показатели насаждений лесного участка

Целевое назначение лесов	Хозяйство, преобладающая порода	Состав насаждения	Возраст насаждений	Бонитет насаждений	Полнота древостоя	Средний запас древесины лесных насаждений (кбм/га)		
						Средне-возрастные	Приспевающие	Спелые и перестойные
1	2	3	4	5	6	7	8	9
Защитные	Хв/Е	5Е2Б2Олс1Ос	15	2	0.6	-	-	-

4. Виды и объемы использования лесов на проектируемом лесном участке

Целевое назначение лесов	Хозяйство (хвойное, твердолиственное, мягколиственные)	Площадь, га	Единица измерения	Объем использования лесов (изъятия лесных ресурсов)
1	2	3	4	5
Вид использования лесов – строительство, реконструкция, эксплуатация линейных объектов				
Цель предоставления лесного участка – реконструкция линейных объектов: линий электропередачи воздушных - ВЛ-330кВ «Гатчинская-Кингисеппская» (Л-372), ВЛ 110кВ «Волосовская», ВЛ 110кВ «Лужская-2»; линии электропередачи кабельной - КВЛ-330кВ «Ленинградская-Кингисеппская».				
Переустройство инженерных коммуникаций ПАО «ФСК ЕЭС».				
Защитные леса	Хвойное	0.5189	м ³	0
	Мягколиственное	0	м ³	0
	Нелесные земли	0	м ³	0
Итого		0.5189	м³	0

Виды разрешенного использования лесов на проектируемом лесном участке

Лесохозяйственным регламентом Гатчинского лесничества в Минском участковом лесничестве в квартале № 1203 и, соответственно, в проектируемом лесном участке установлены следующие виды разрешенного использования лесов: виды использования лесов в соответствии со ст.25 Лесного Кодекса РФ и допустимые в защитных лесах; категории защитных лесов - ценные леса (противоэрозионные леса) и леса, выполняющие функции защиты природных и иных объектов (леса, расположенные в защитных полосах лесов)

Проектируемый вид использования лесов: строительство, реконструкция, эксплуатация линейных объектов

Сведения об обременениях проектируемого лесного участка

По данным государственного лесного реестра квартал № 1203 Минского участкового лесничества Гатчинского лесничества предоставлены в аренду ООО «Гриф» на основании договора аренды № 1/3-2010-01 от 03.02.2010г., регистрационный номер 47-78-01/007/2010-365 от 07.05.2010г.

Вид использования лесов - заготовка древесины

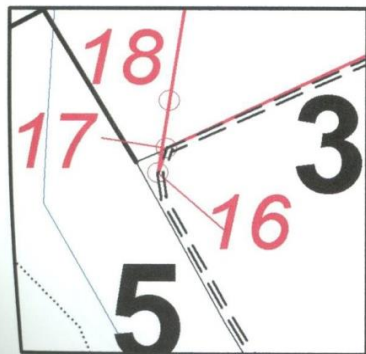
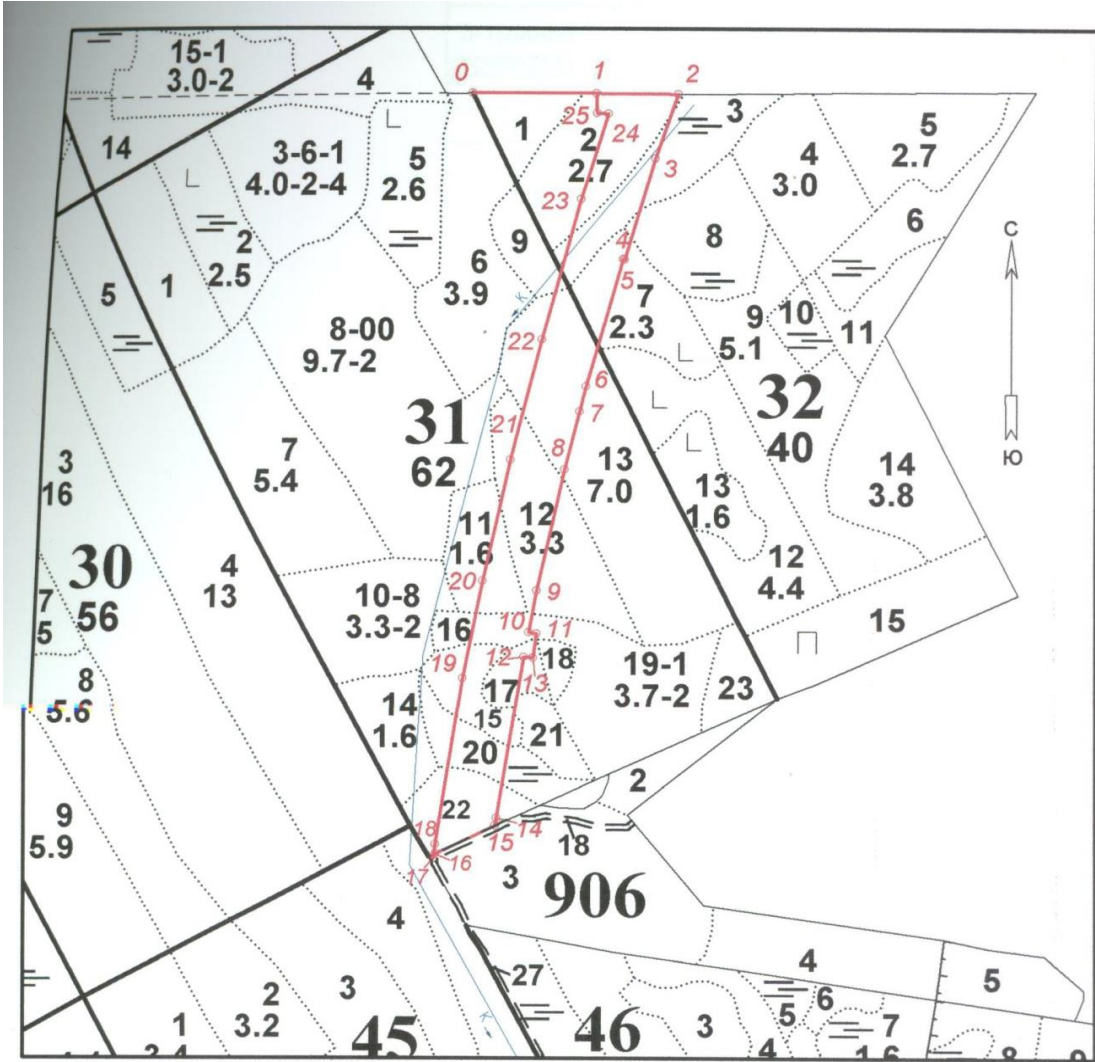
Особо защитные участки лесов

№ п/п	Лесничество	Участковое лесничество/урочище (при наличии)	Лесной квартал	Лесотаксационный выдел	Назначение	Площадь (га)
1	2	3	4	5	6	7
1	Гатчинское	Минское	1203	5ч	Участки лесов вокруг сельских населенных пунктов и садовых товариществ	0.4291
2	Гатчинское	Минское	1203	6ч		0.0596
Итого						0.4887

Схема расположения лесного участка с кадастровым номером 47:23:0000000:79:ЗУ1

Местоположение: (Российская Федерация, Ленинградская область, Гатчинский район, Гатчинское лесничество, Заречское участковое лесничество, квартал 31 (часть выдела 9,11,12,13,15,16,17,20,22), квартал 32 (часть выделов 2,3,7,8/1,16,17)).

Площадь 9,0284 га

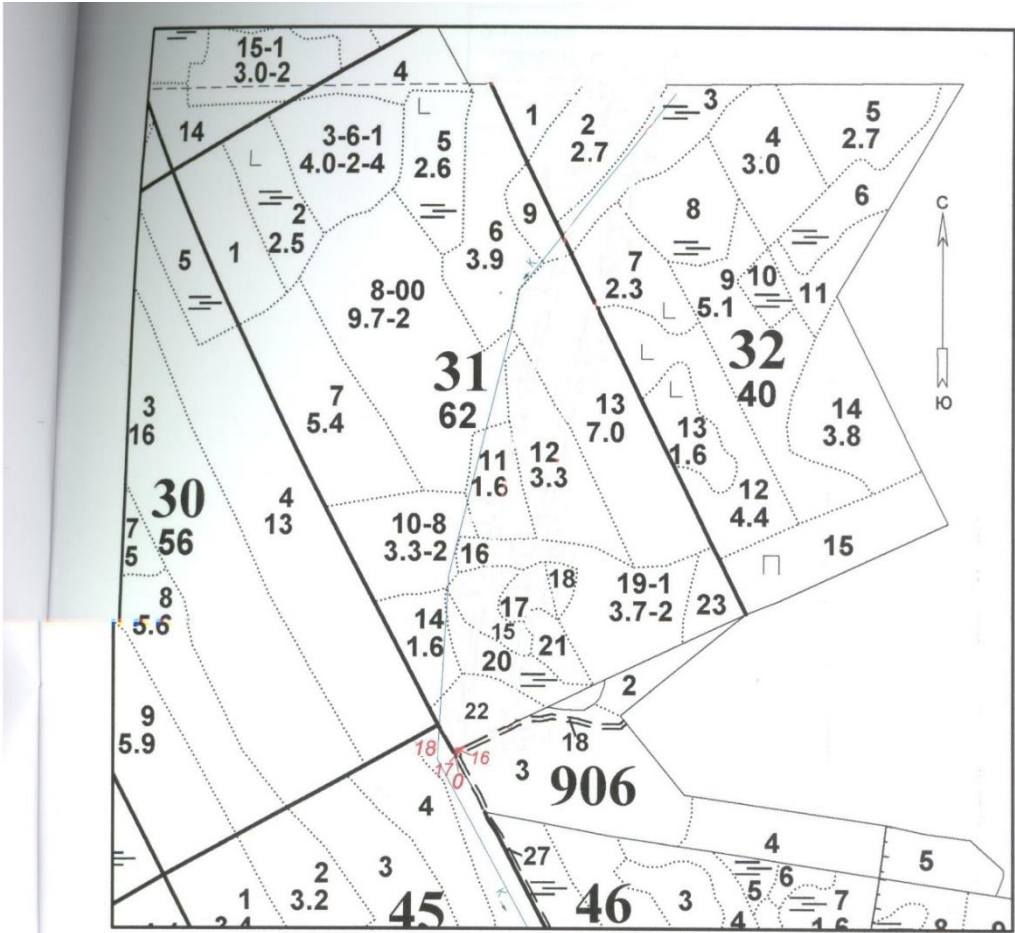


Условные обозначения:

 Граница лесного участка Заречского, Минского участковых лесничеств

Схема расположения лесного участка с кадастровым номером 47:23:0000000:79:ЗУ2

Местоположение: Российская Федерация, Ленинградская область,
Гатчинский район, Гатчинское лесничество, Минское участковое лесничество,
квартал 906 (часть выдела 3)
Площадь 0,0004 га

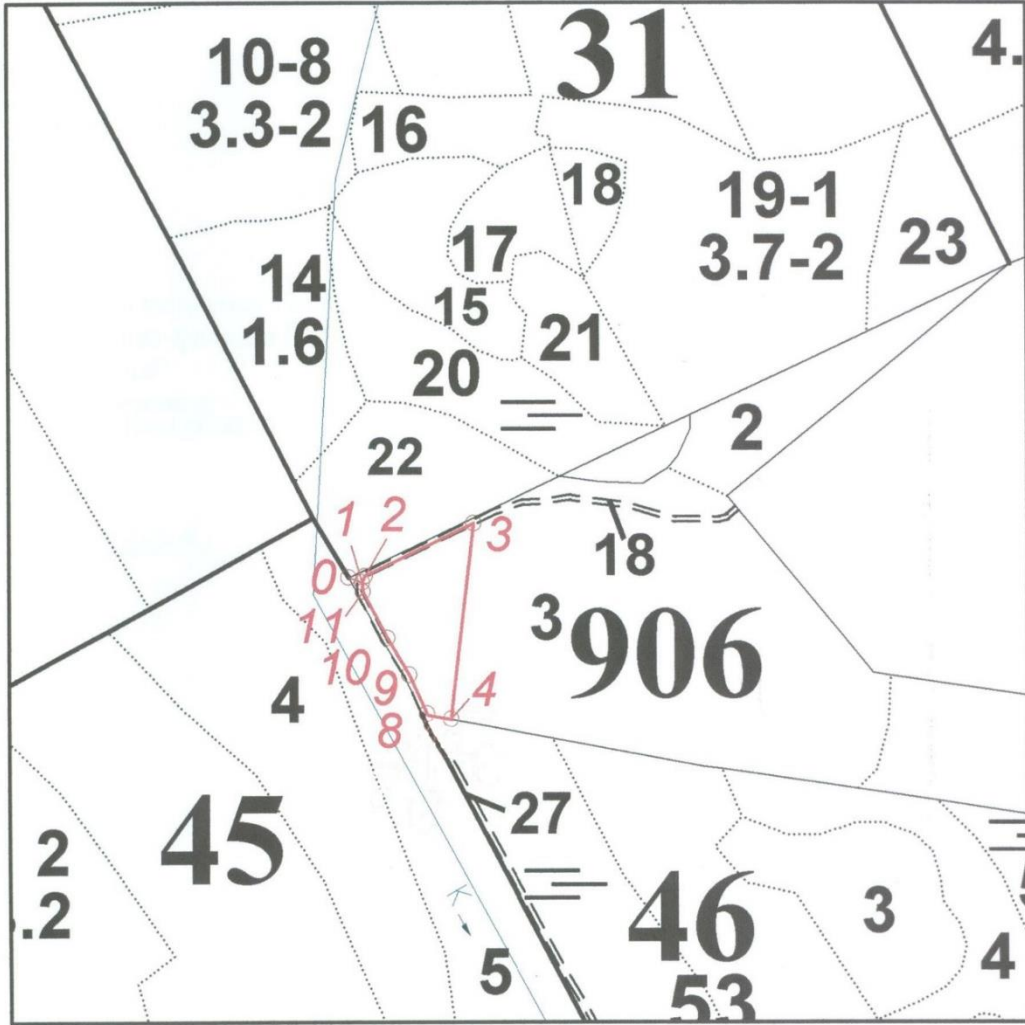


Условные обозначения:
 Граница лесного участка Заречского, Минского участковых лесничеств

Схема расположения лесного участка с кадастровым номером 47:23:0000000:79:3УЗ

Местоположение: Российская Федерация, Ленинградская область,
Гатчинский район, Гатчинское лесничество, Минское участковое лесничество,
квартал 906 (часть выдела 3)

Площадь 0,6710 га

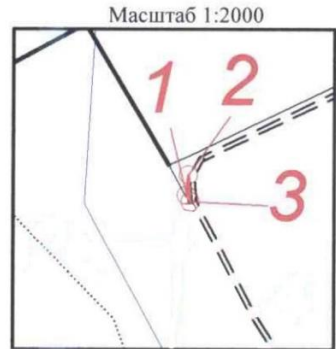
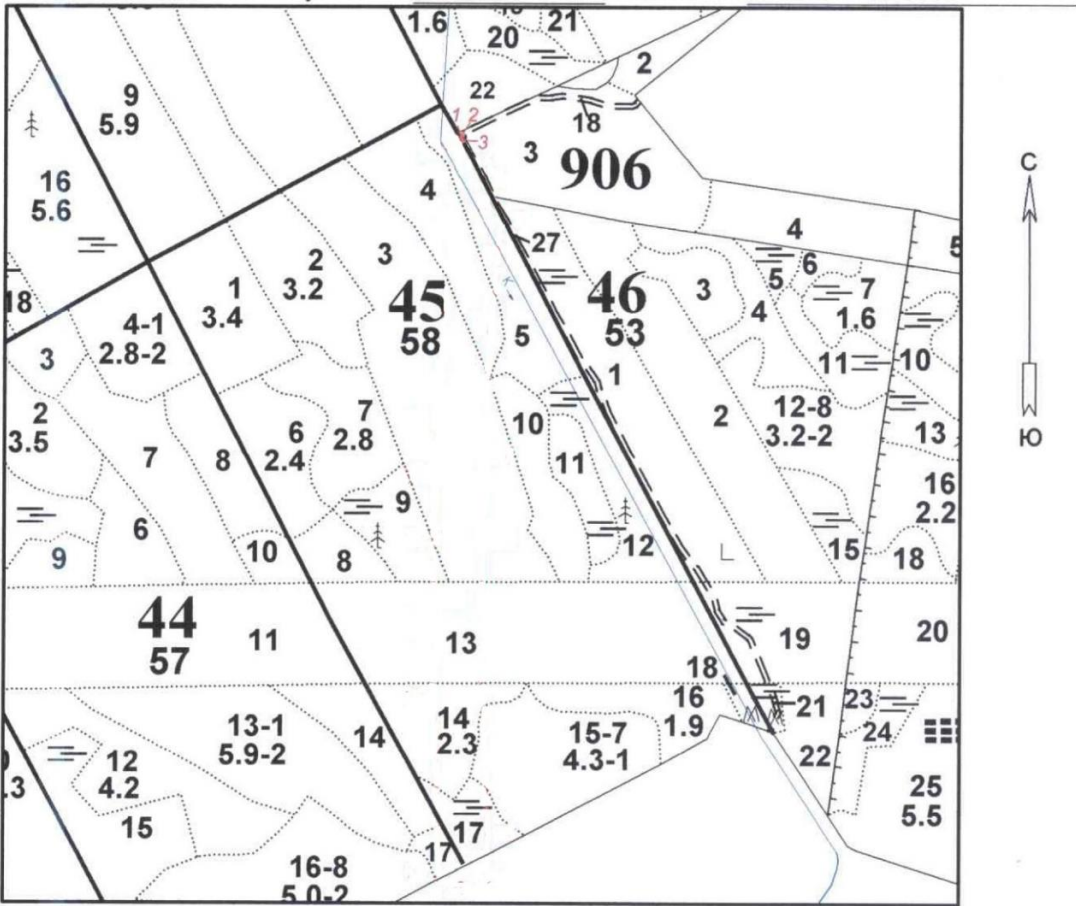


Условные обозначения:

 - границы лесного участка

Схема расположения лесного участка с кадастровым номером 47:23:0000000:79:ЗУ4

Местоположение: Российская Федерация, Ленинградская область,
Гатчинский район, Гатчинское лесничество, Минское участковое лесничество,
квартал 906 (часть выдела 3)
Площадь 0,0005 га




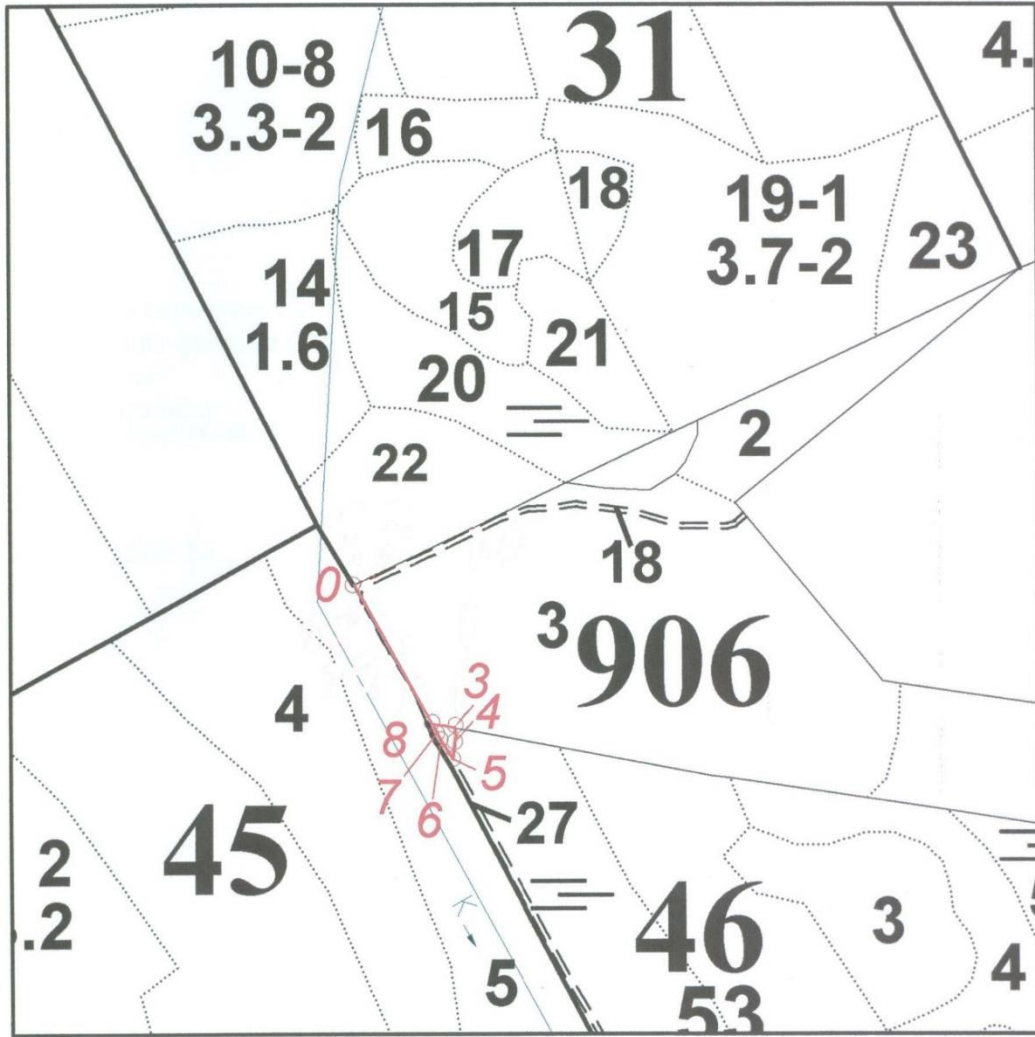
Условные обозначения
 - границы лесного участка

Схема расположения лесного участка с кадастровым номером 47:23:0000000:79:ЗУ5

Местоположение: Российская Федерация, Ленинградская область,
Гатчинский район, Гатчинское лесничество, Заречское участковое лесничество,
квартал 46 (часть выдела 1,26)

Площадь 0,0099 га



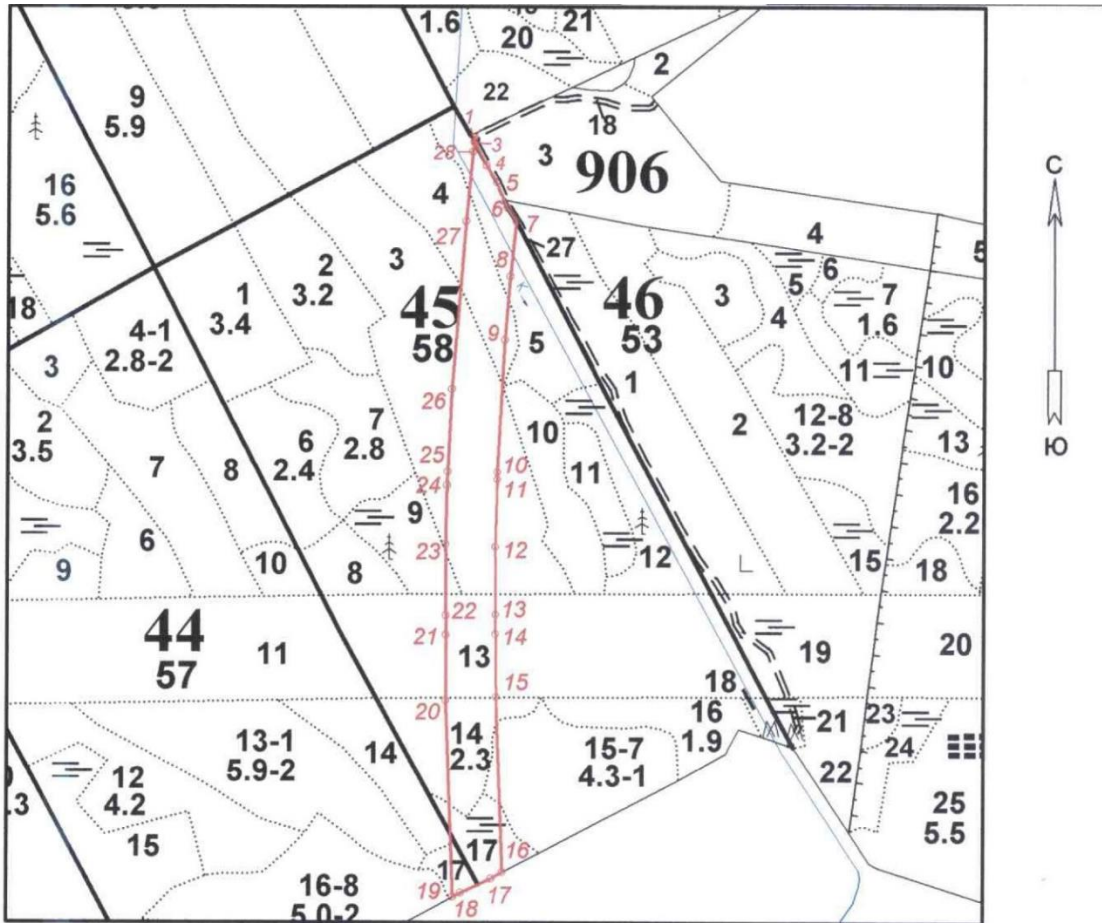
Условные обозначения:

 - границы лесного участка

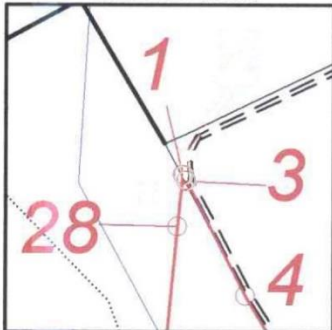
Схема расположения лесного участка с кадастровым номером 47:23:0000000:79:ЗУ6

Местоположение: Российская Федерация, Ленинградская область,
Гатчинский район, Гатчинское лесничество, Заречское участковое лесничество,
квартал 44 (часть выдела 17), квартал 45 (части выделов 3,4,5,9,13,14,15,17,19,20)

Площадь 8,4423 га



Масштаб 1:2000



Условные обозначения


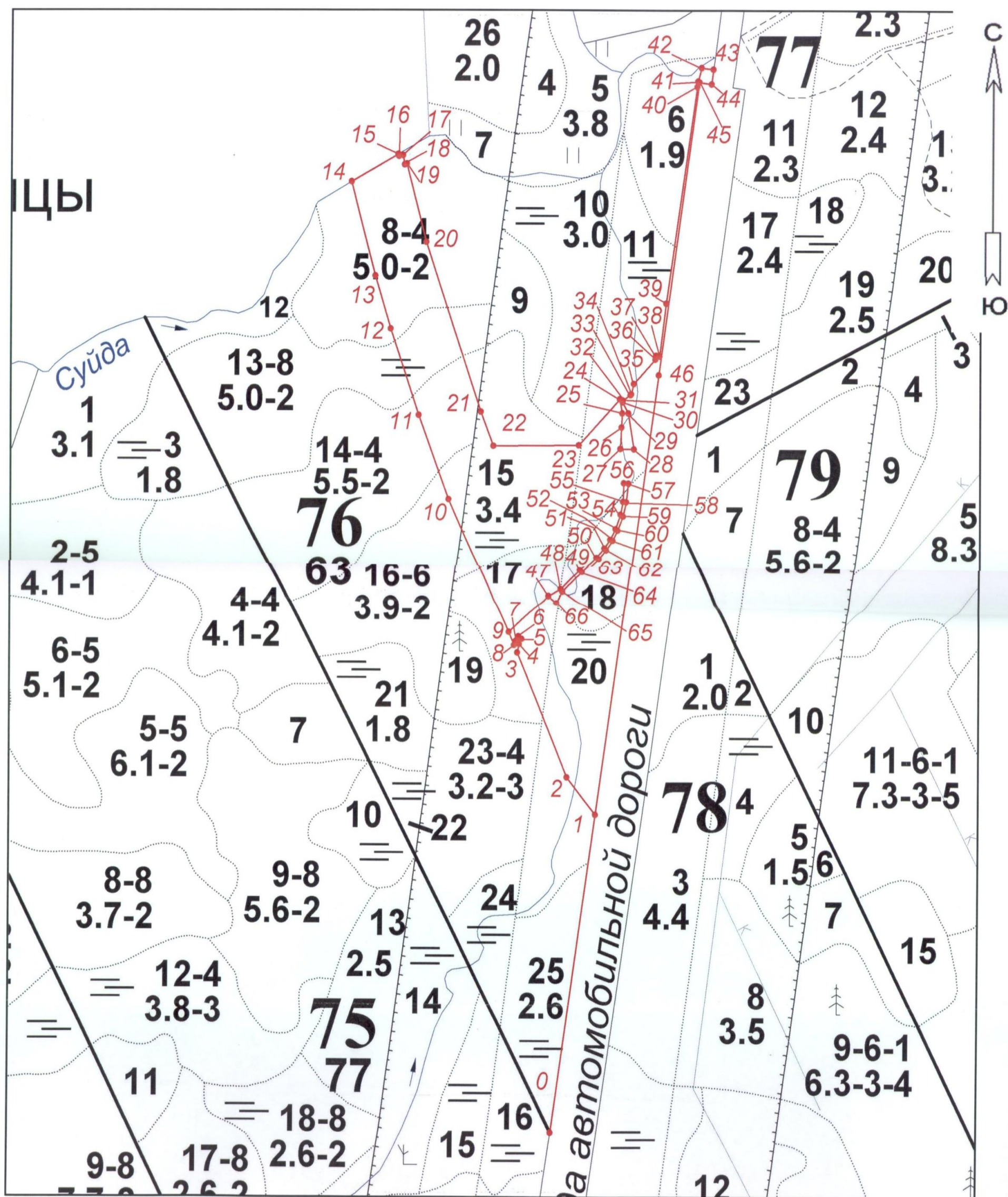
 - границы лесного участка

Схема расположения лесного участка с кадастровым номером 47:23:0000000:79:3У7

Местоположение: Российская Федерация, Ленинградская область, Гатчинский район, Гатчинское лесничество, Заречское участковое лесничество, квартал 76 (части выделов 6,8,11,13,14,15,16,17,18,20,27)

Площадь 11,8403 га



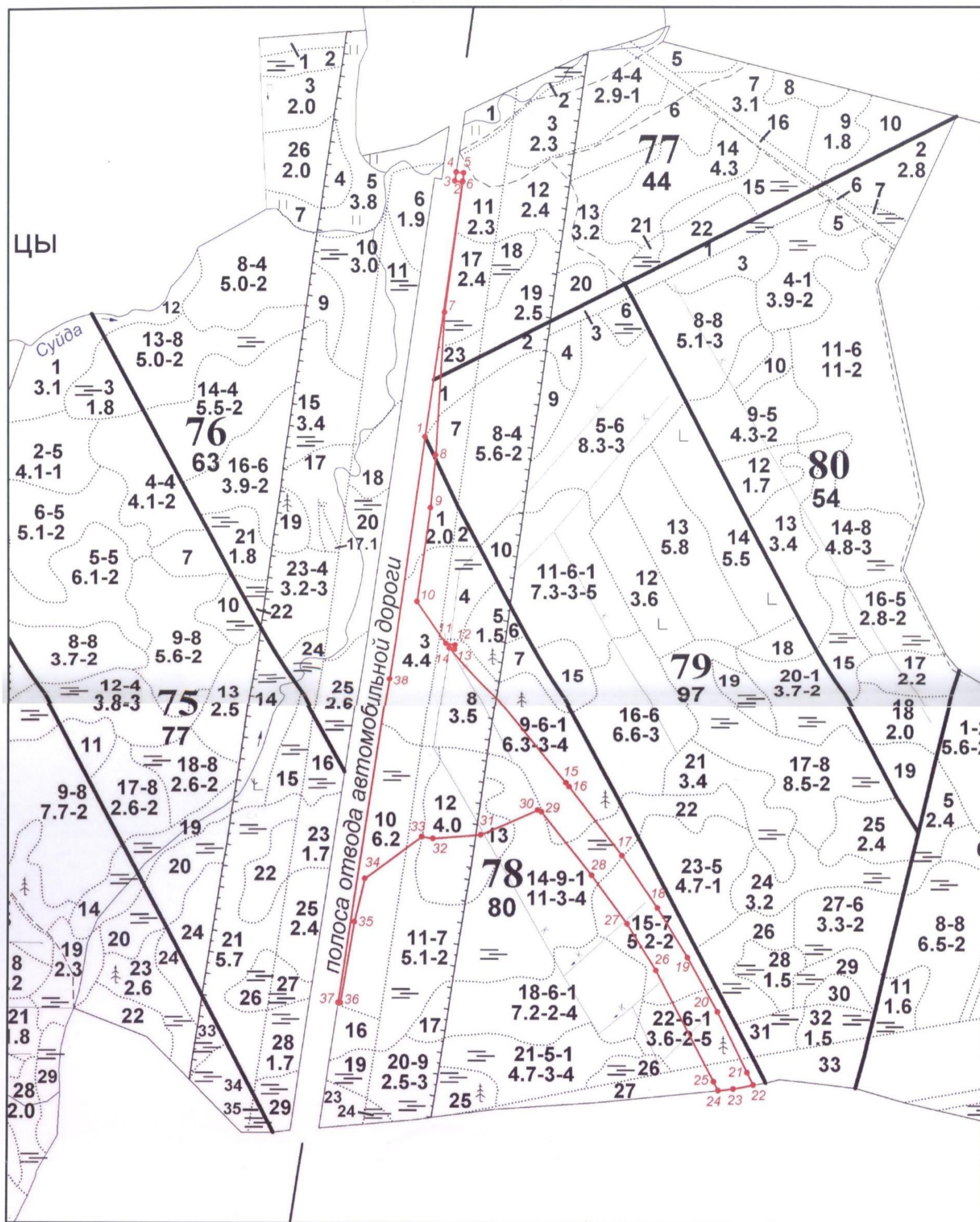
Условные обозначения:
границы лесного участка



Схема расположения лесного участка с кадастровым номером 47:23:0000000:79:3У8

Местоположение: Российская Федерация, Ленинградская область, Гатчинский район, Гатчинское лесничество, Заречское участковое лесничество, квартал 77 (части выделов 11,17,23), 78 (части выделов 1,3,8,9,10,11,12,13,14,15,22,27,28), 79 (части выделов 1,7,35)

Площадь 23,9546 га



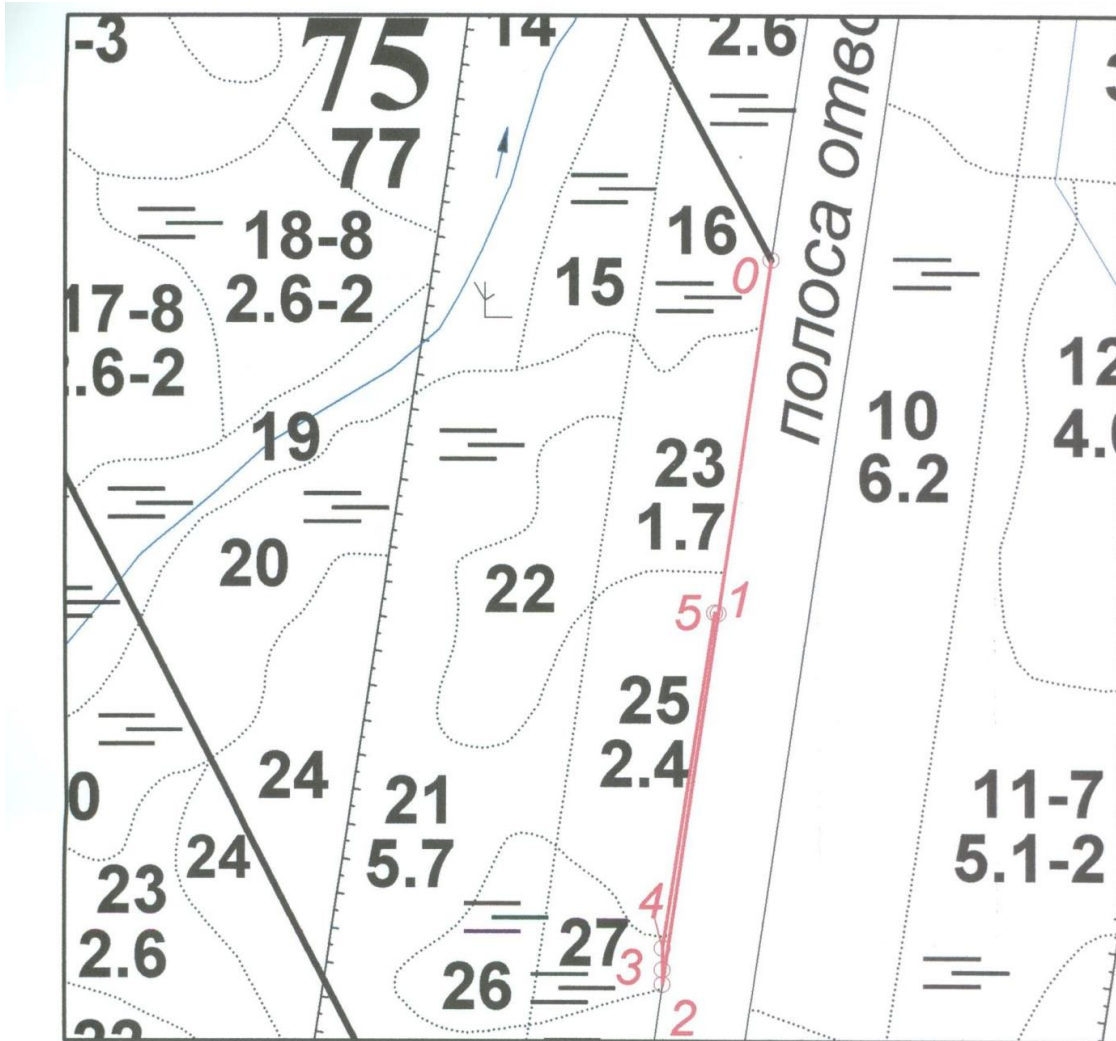
Условные обозначения:

Граница лесного участка Заречского участкового лесничества

Схема расположения лесного участка с кадастровым номером 47:23:0000000:79:ЗУ9

Местоположение: Российская Федерация, Ленинградская область,
Гатчинский район, Гатчинское лесничество, Заречское участковое лесничество,
квартал 75 (части выделов 25,27)

Площадь 0,0796 га



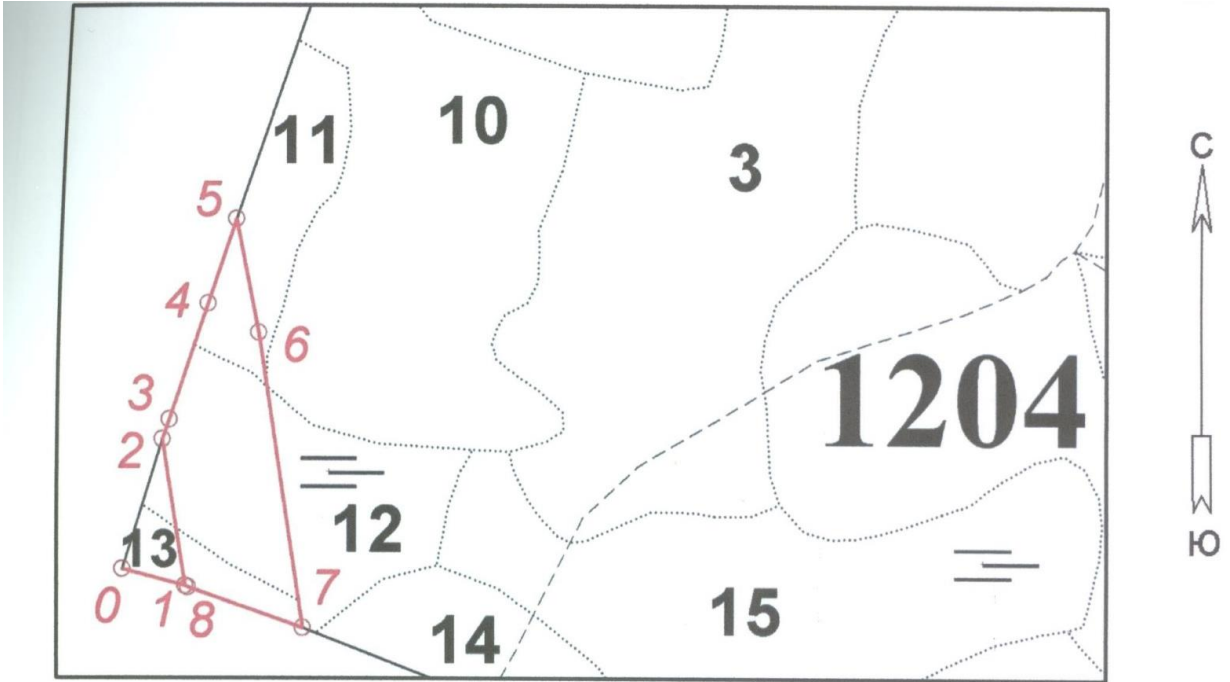
Условные обозначения:

 - границы лесного участка

Схема расположения лесного участка с кадастровым номером 47:23:0000000:79:ЗУ10

Местоположение: Российская Федерация, Ленинградская область,
Гатчинский район, Гатчинское лесничество, Минское участковое лесничество,
квартал 1204 (части выделов 11,12,13)

Площадь 1,6206 га



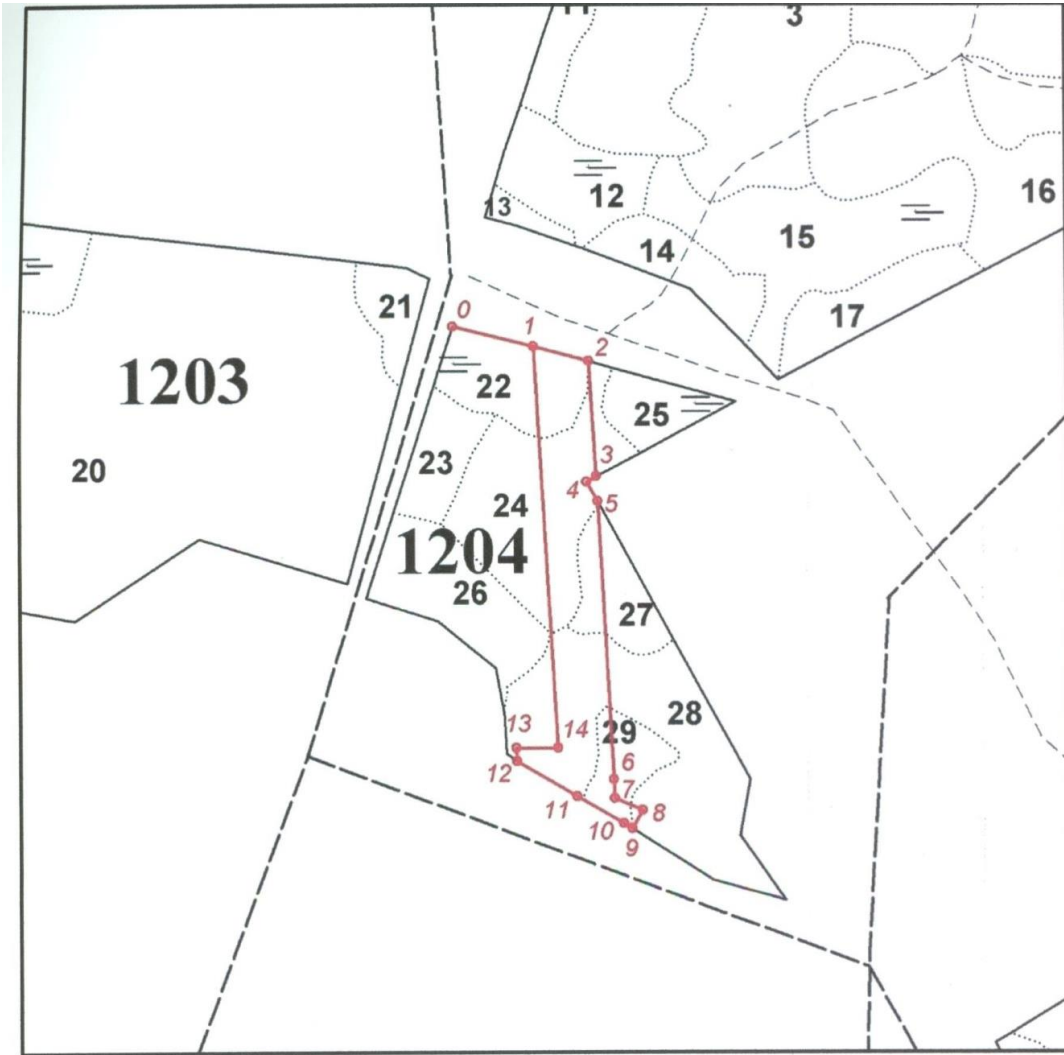
Условные обозначения:

 - границы лесного участка

Схема расположения лесного участка с кадастровым номером 47:23:0000000:79:ЗУ11

Местоположение: Российская Федерация, Ленинградская область,
Гатчинский район, Гатчинское лесничество, Минское участковое лесничество,
квартал 1204 (части выделов 22,24,27,28,29)

Площадь 5,3392 га



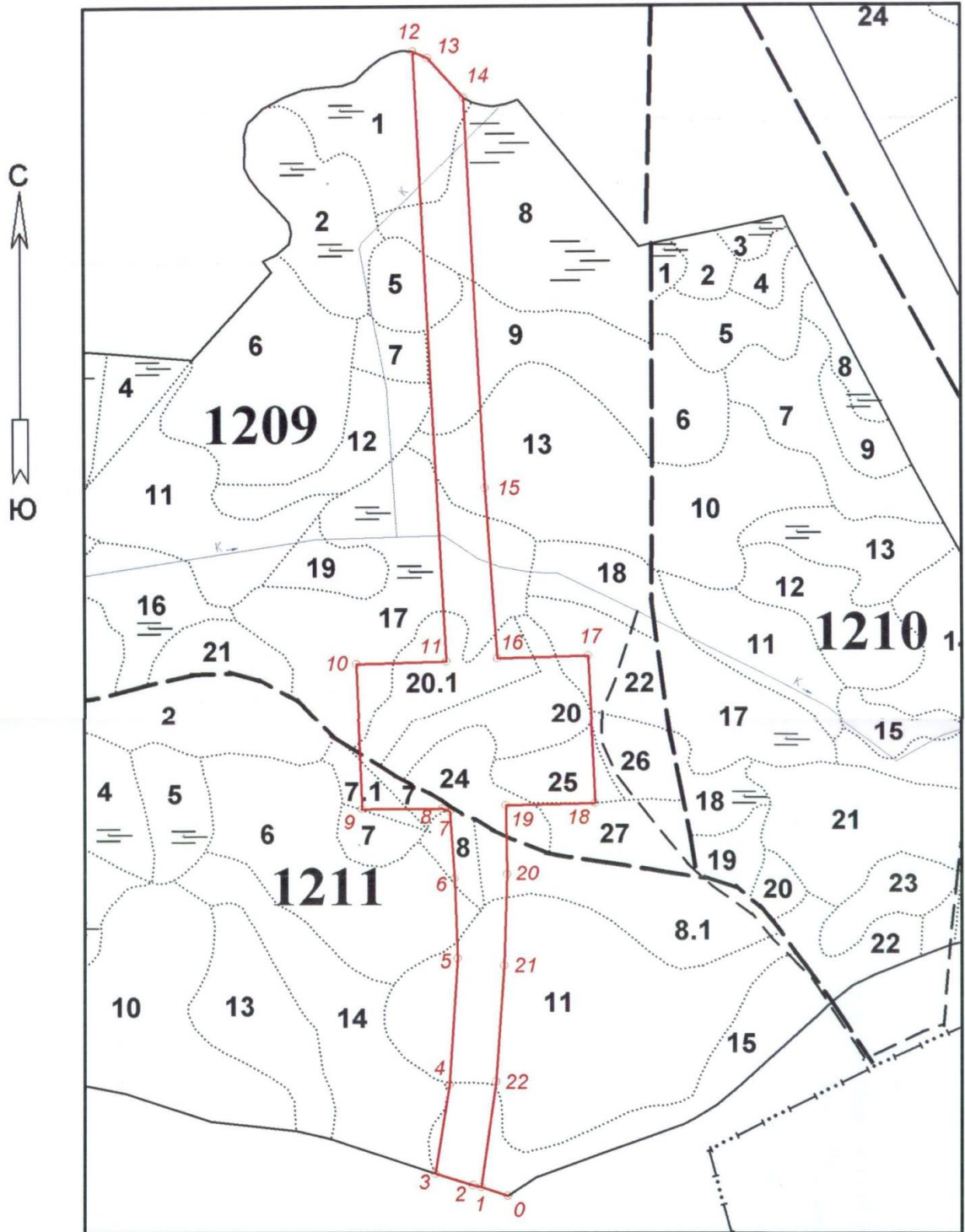
Условные обозначения:

 - границы лесного участка

Схема расположения лесного участка с кадастровым номером 47:23:0000000:79:ЗУ12

Местоположение: Российская Федерация, Ленинградская область,
Гатчинский район, Гатчинское лесничество, Минское участковое лесничество, 1209
(части выделов 1,5,8,9,13,17,20,20/1,22,24,25); квартал 1211 (части выделов
6,7,7/1,8,8/1,11,15)

Площадь 23,8625 га

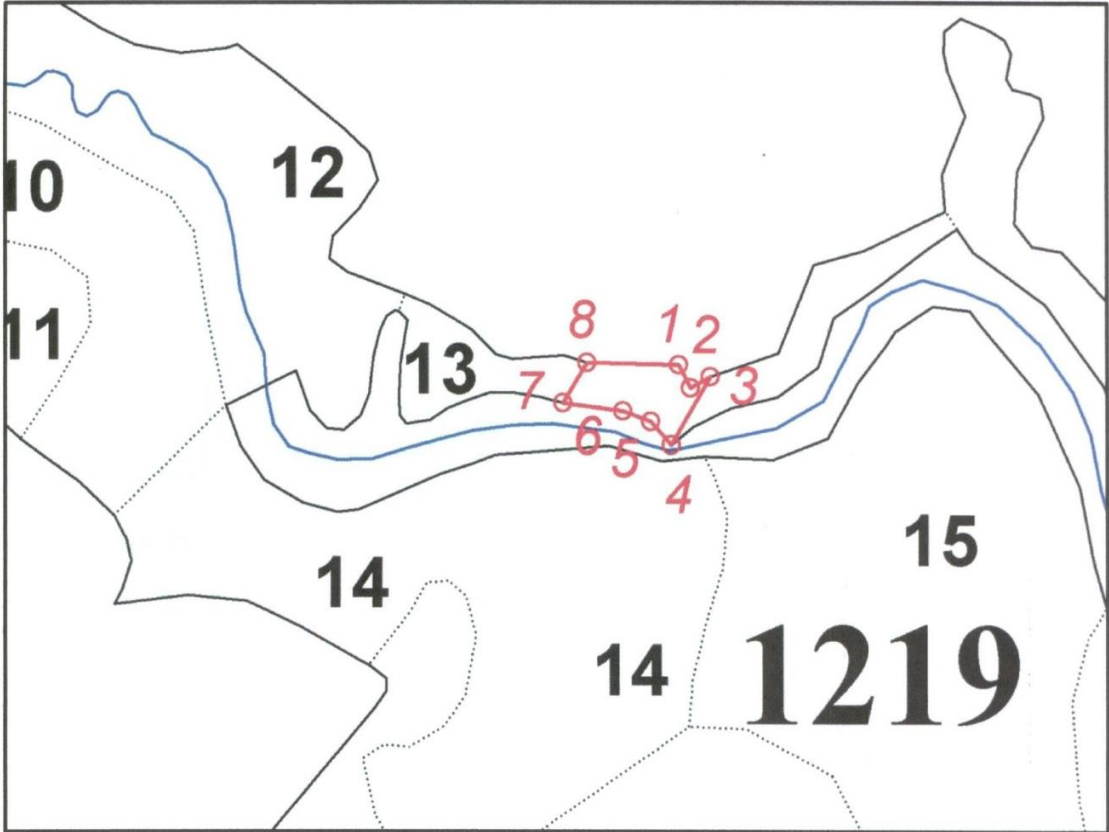


Условные обозначения:

- границы лесного участка

Схема расположения лесного участка с кадастровым номером 47:23:0000000:79:ЗУ13

Местоположение: Российская Федерация, Ленинградская область,
Гатчинский район, Гатчинское лесничество, Минское участковое лесничество,
квартал 1219 (часть выдела 13)
Площадь 0,2900 га



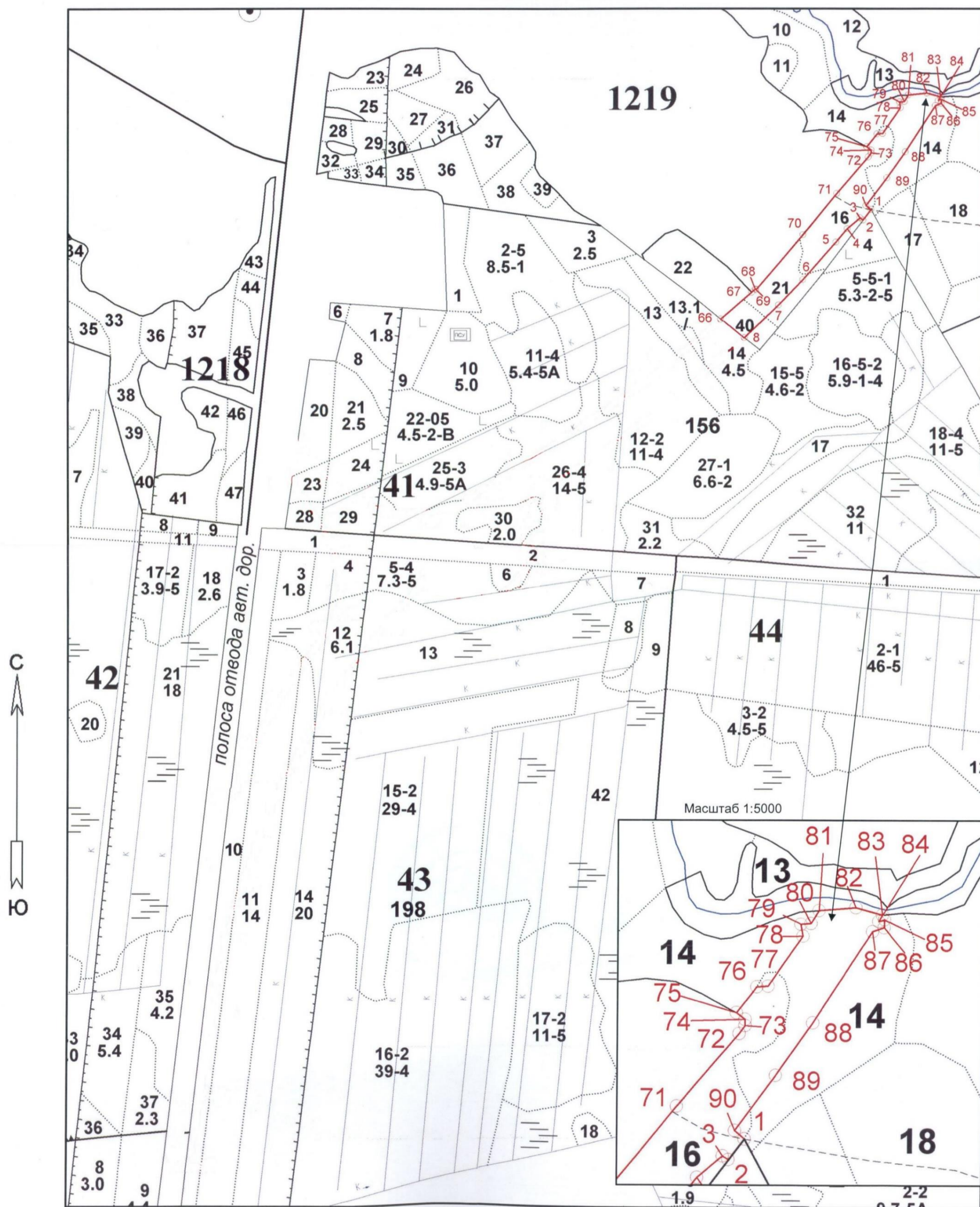
Условные обозначения:

 - границы лесного участка

Схема расположения лесного участка с кадастровым номером 47:23:0000000:79:ЗУ14

Местоположение: Российская Федерация, Ленинградская область, Гатчинский район, Гатчинское лесничество, Минское участковое лесничество, квартал 1219 (части выделов 14,16,21,40)

Площадь 6,8650 га



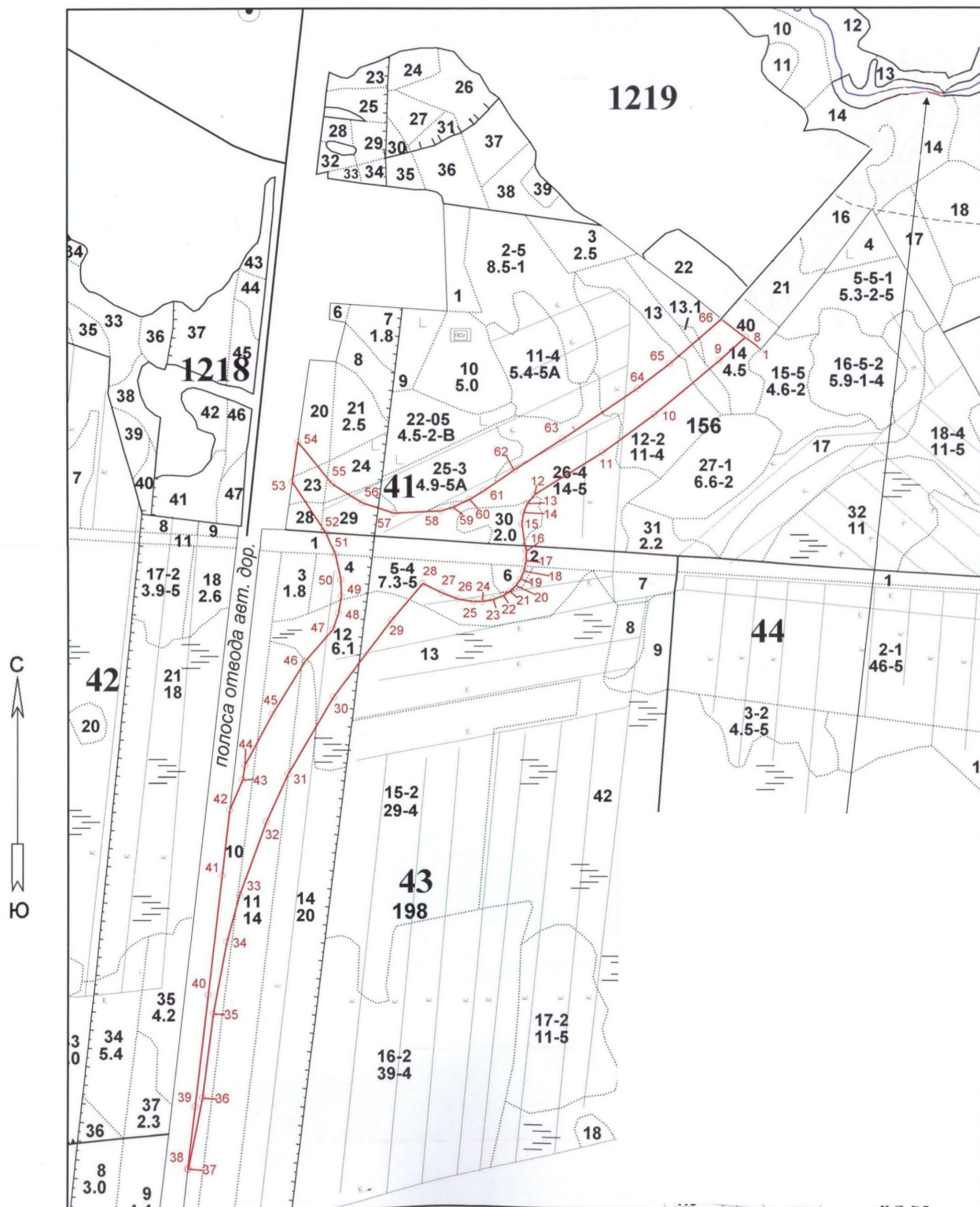
Условные обозначения:

- границы лесного участка

Схема расположения лесного участка с кадастровым номером 47:23:0000000:79:3У15

Местоположение: Российская Федерация, Ленинградская область, Гатчинский район, Гатчинское лесничество, Рылеевское участковое лесничество, квартал 41 (части выделов 12,13,13/1,14,20,23,24,25,26,28,29,30,34); 43 (части выделов 1,2,4,5,6,10,11,12,13,14,19)

Площадь 33,7502 га



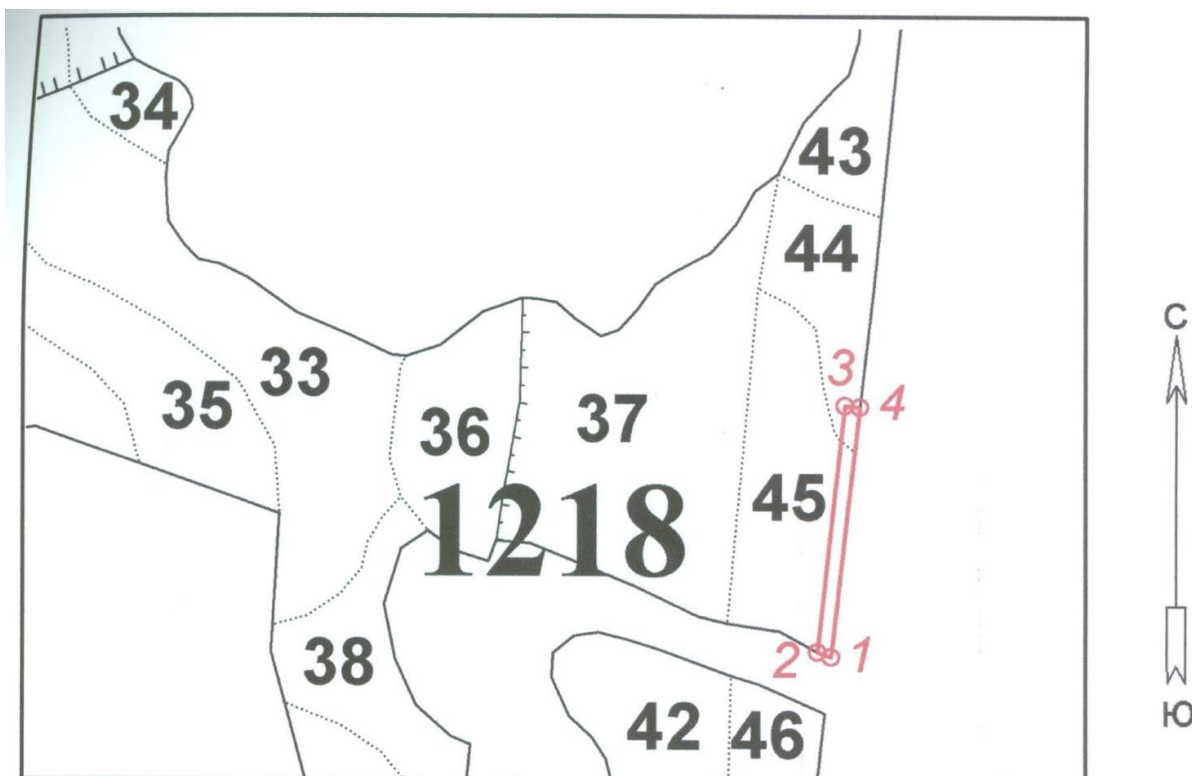
Условные обозначения:

- границы лесного участка

Схема расположения лесного участка с кадастровым номером 47:23:0000000:79:ЗУ16

Местоположение: Российская Федерация, Ленинградская область,
Гатчинский район, Гатчинское лесничество, Минское участковое лесничество,
квартал 1218 (части выделов 44,45)

Площадь 0,1826 га



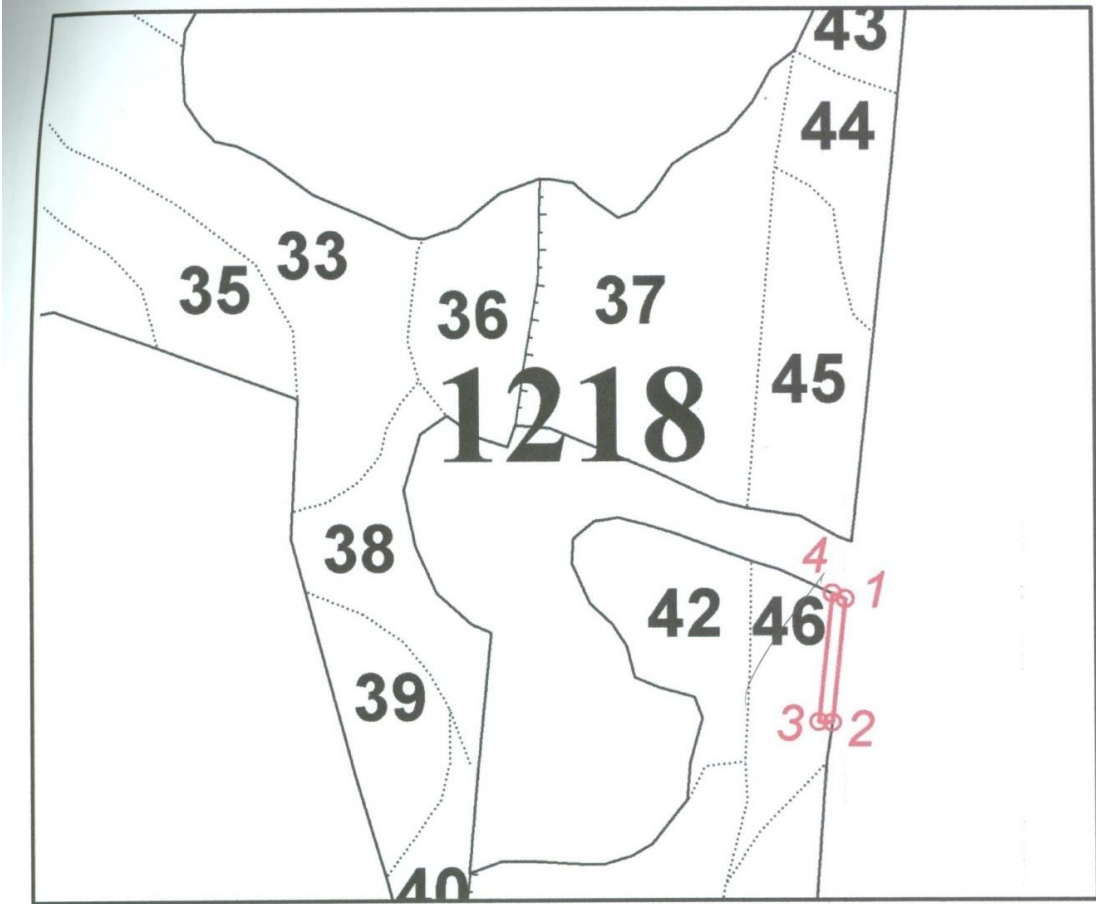
Условные обозначения:

 - границы лесного участка

Схема расположения лесного участка с кадастровым номером 47:23:0000000:79:ЗУ17

Местоположение: Российская Федерация, Ленинградская область,
Гатчинский район, Гатчинское лесничество, Минское участковое лесничество,
квартал 1218 (части выделов 46)

Площадь 0,0858 га



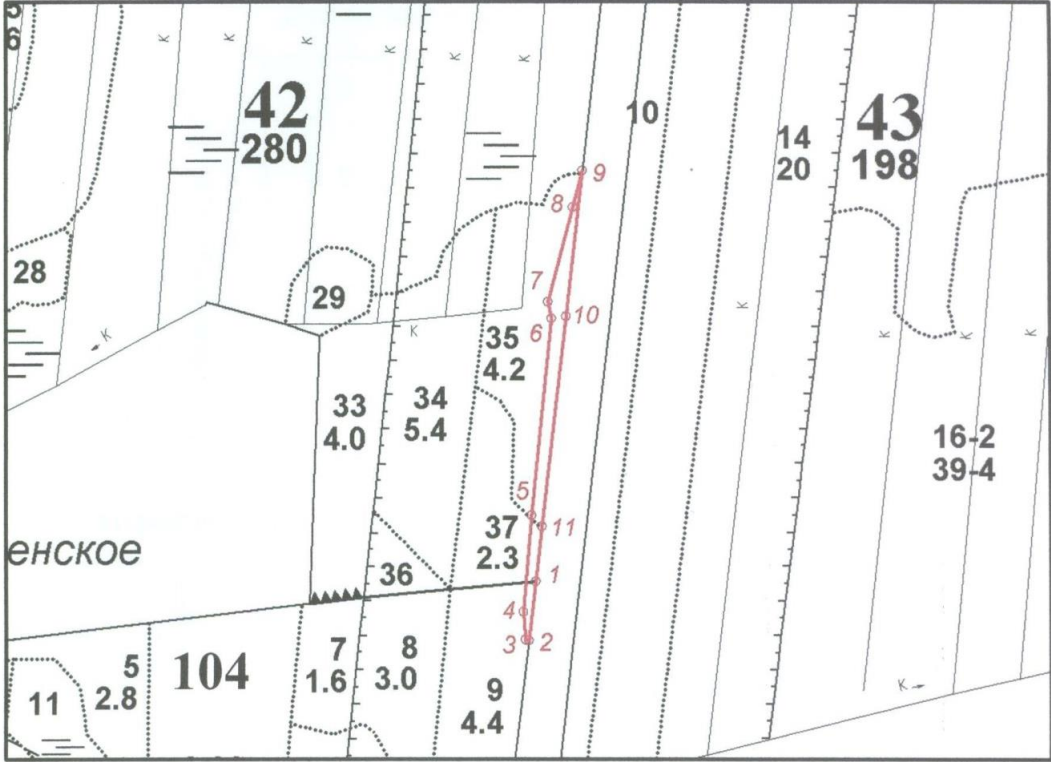
Условные обозначения:

 - границы лесного участка

Схема расположения лесного участка с кадастровым номером 47:23:0000000:79:ЗУ18

Местоположение: Российская Федерация, Ленинградская область,
Гатчинский район, Гатчинское лесничество, Рылеевское участковое лесничество,
квартал 42 (части выделов 35,37); 104 (части выделов 9,42)

Площадь 1,0955 га



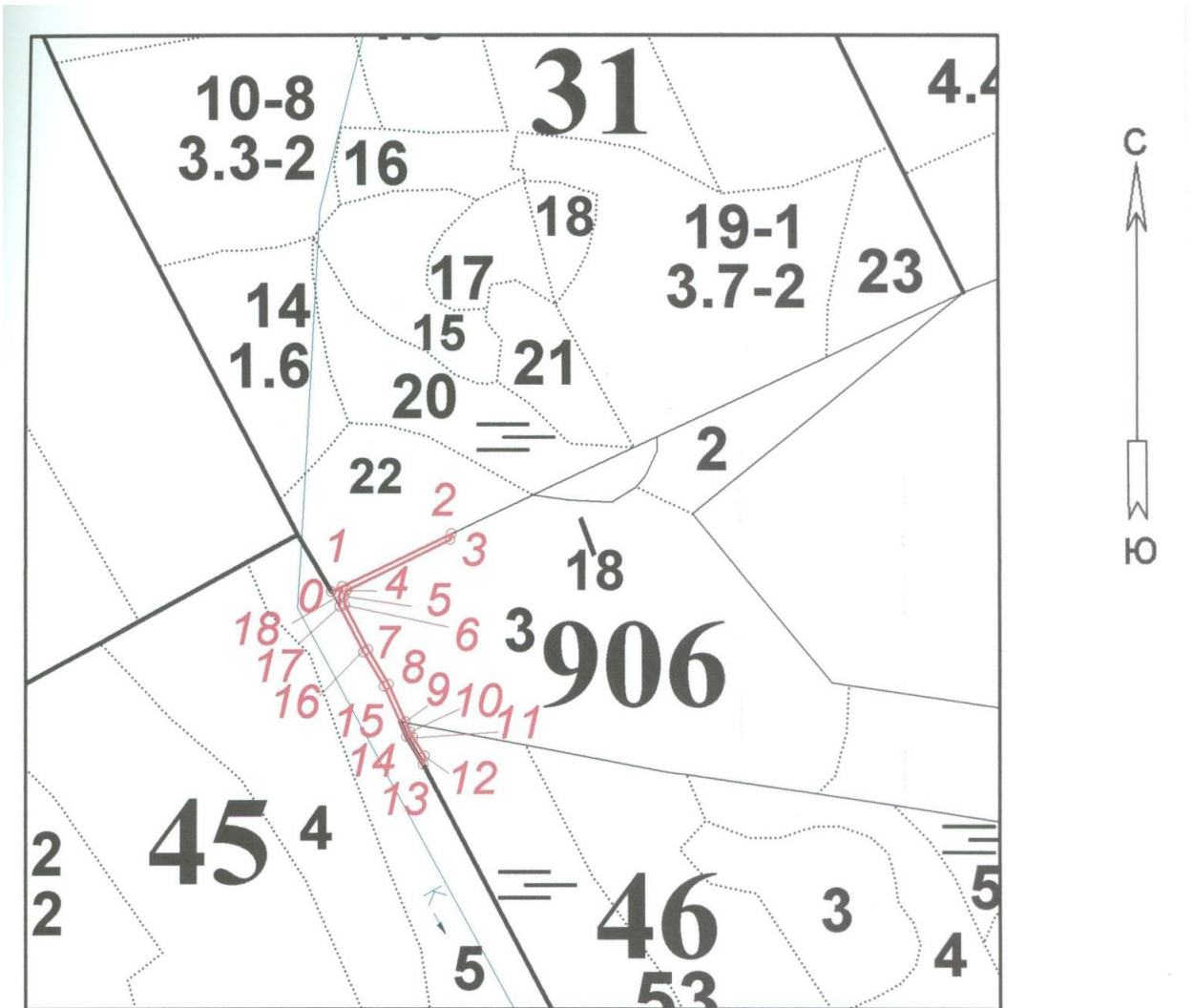
Условные обозначения:

 - границы лесного участка

**Схема расположения лесного участка с кадастровым номером
47:23:0000000:49860:3У1**

Местоположение: Российская Федерация, Ленинградская область,
Гатчинский район, Гатчинское лесничество, Минское участковое лесничество,
квартал 906 (часть выдела 18), Заречское участковое лесничество, квартал 46 (часть
выдела 27)

Площадь 0,0959 га



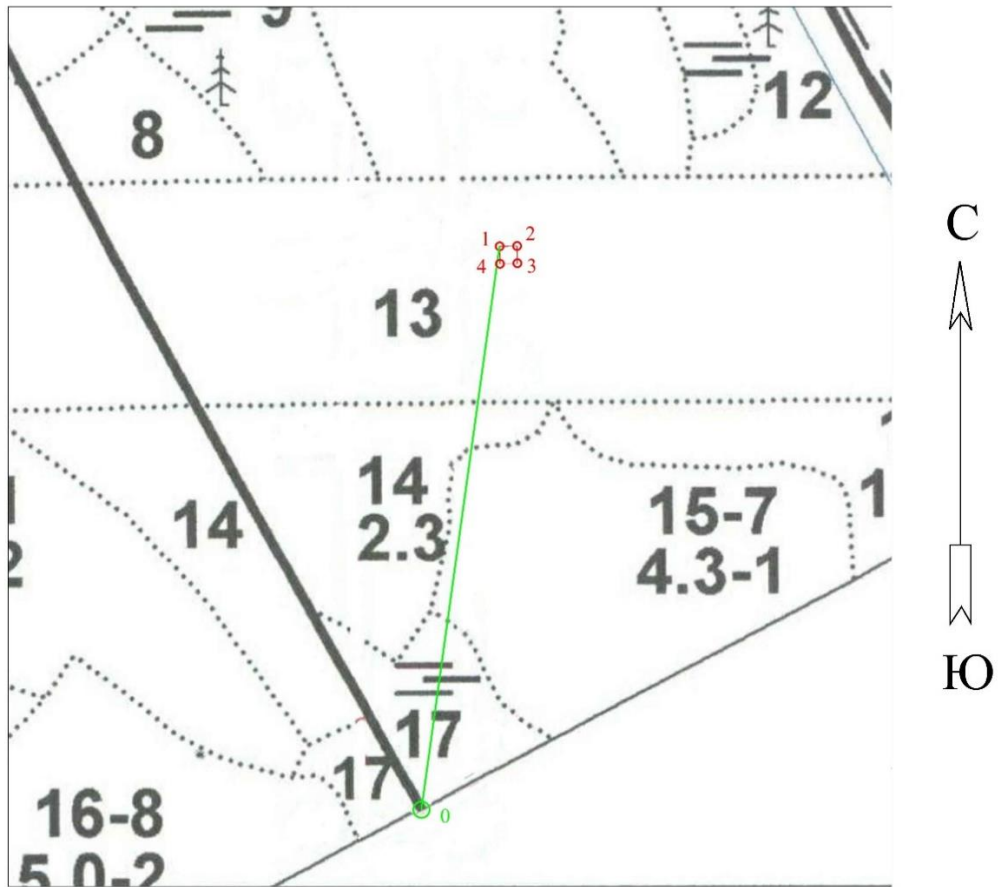
Условные обозначения:

 - границы лесного участка

Схема расположения лесного участка с кадастровым номером 47:23:0000000:79:ЗУ19

Местоположение: Российская Федерация, Ленинградская область,
Гатчинский район, Гатчинское лесничество, Заречское участковое лесничество,
квартал 45 (часть выдела 13)

Площадь 0,0155 га

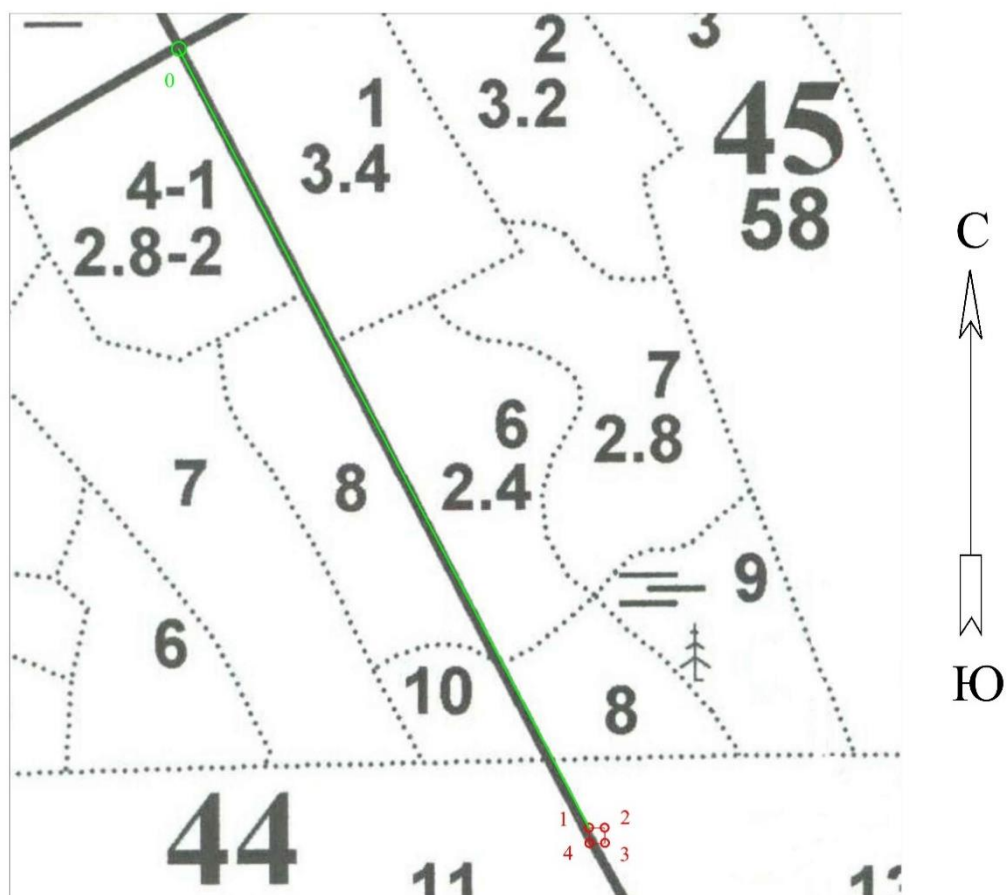


 - границы лесного участка

Схема расположения лесного участка с кадастровым номером 47:23:0000000:79:ЗУ20

Местоположение: Российская Федерация, Ленинградская область,
Гатчинский район, Гатчинское лесничество, Заречское участковое лесничество,
квартал 45 (часть выдела 13)

Площадь 0,0120 га

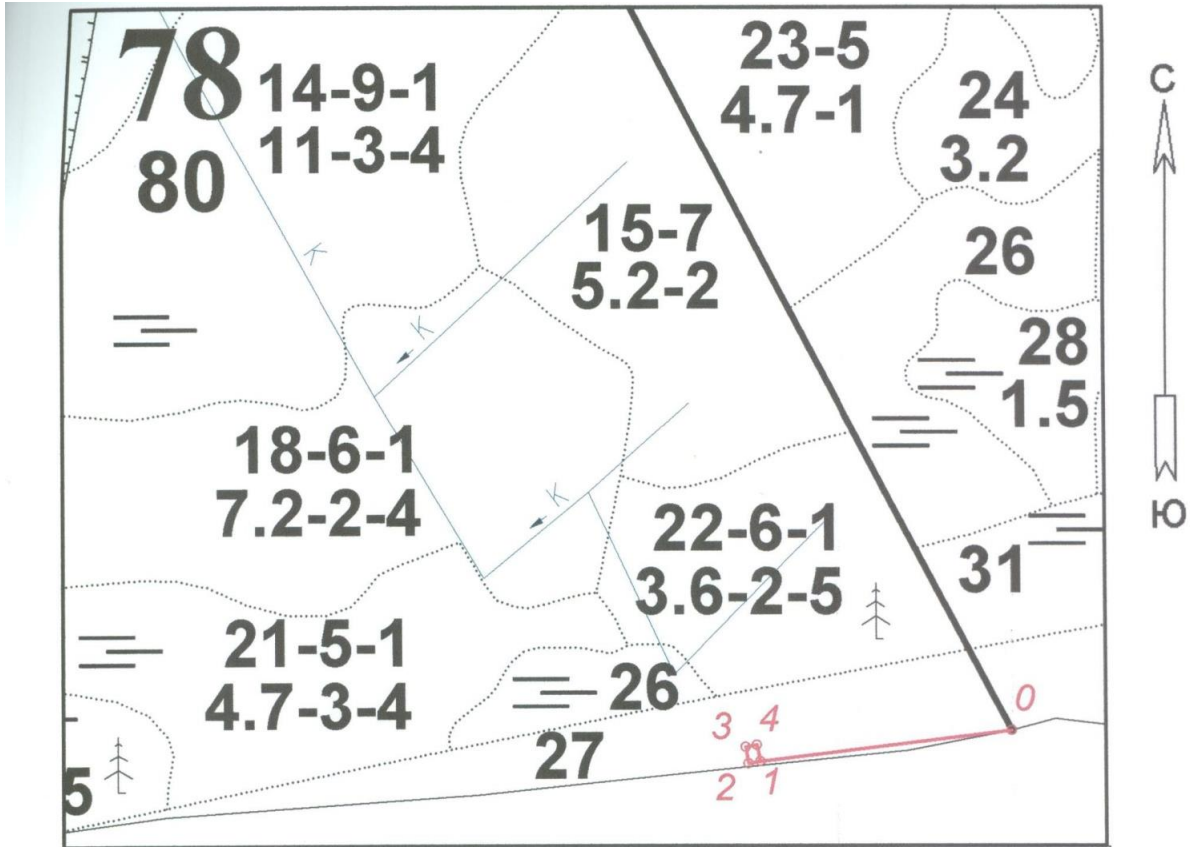


 - границы лесного участка

Схема расположения лесного участка с кадастровым номером 47:23:0000000:79:ЗУ21

Местоположение: Российская Федерация, Ленинградская область,
Гатчинский район, Гатчинское лесничество, Заречское участковое лесничество,
квартал 78 (часть выдела 27)

Площадь 0,0100 га



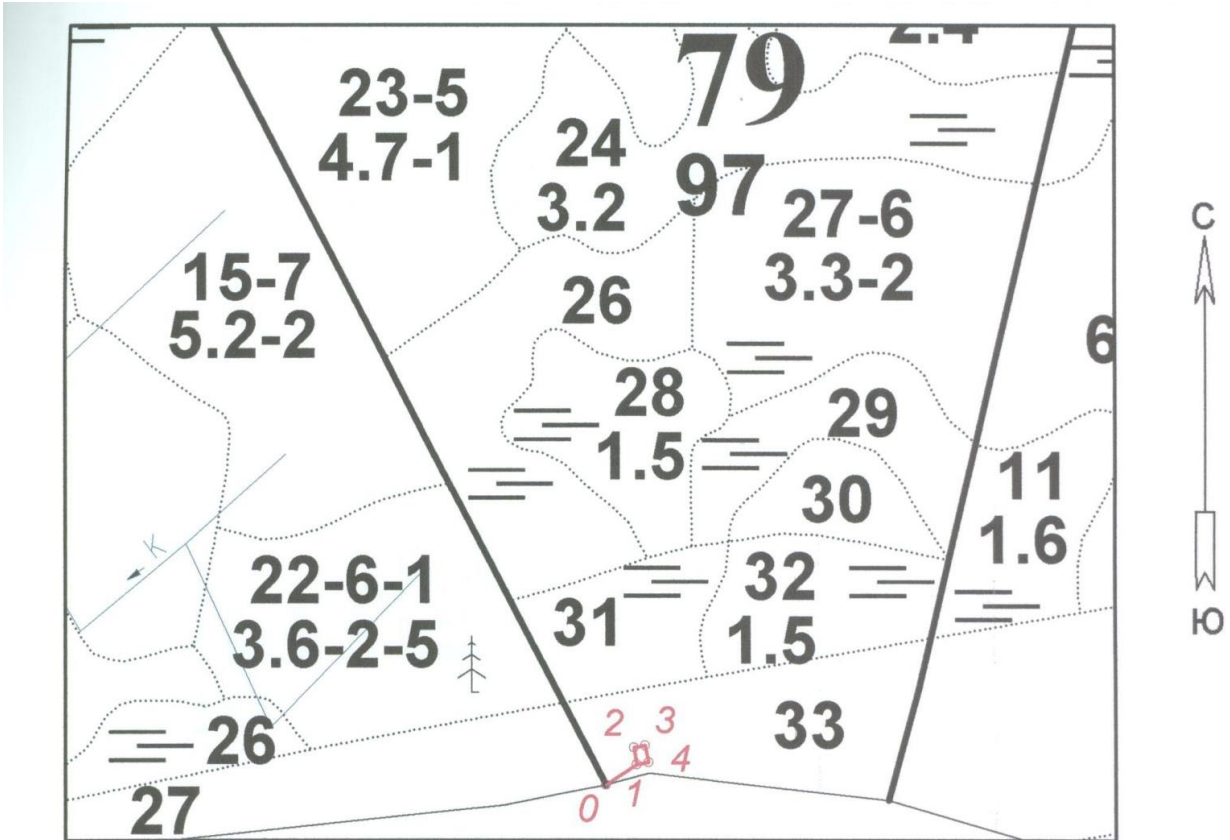
Условные обозначения:

 - границы лесного участка

Схема расположения лесного участка с кадастровым номером 47:23:0000000:79:3У22

Местоположение: Российская Федерация, Ленинградская область,
Гатчинский район, Гатчинское лесничество, Заречское участковое лесничество,
квартал 79 (часть выдела 33)

Площадь 0,0100 га



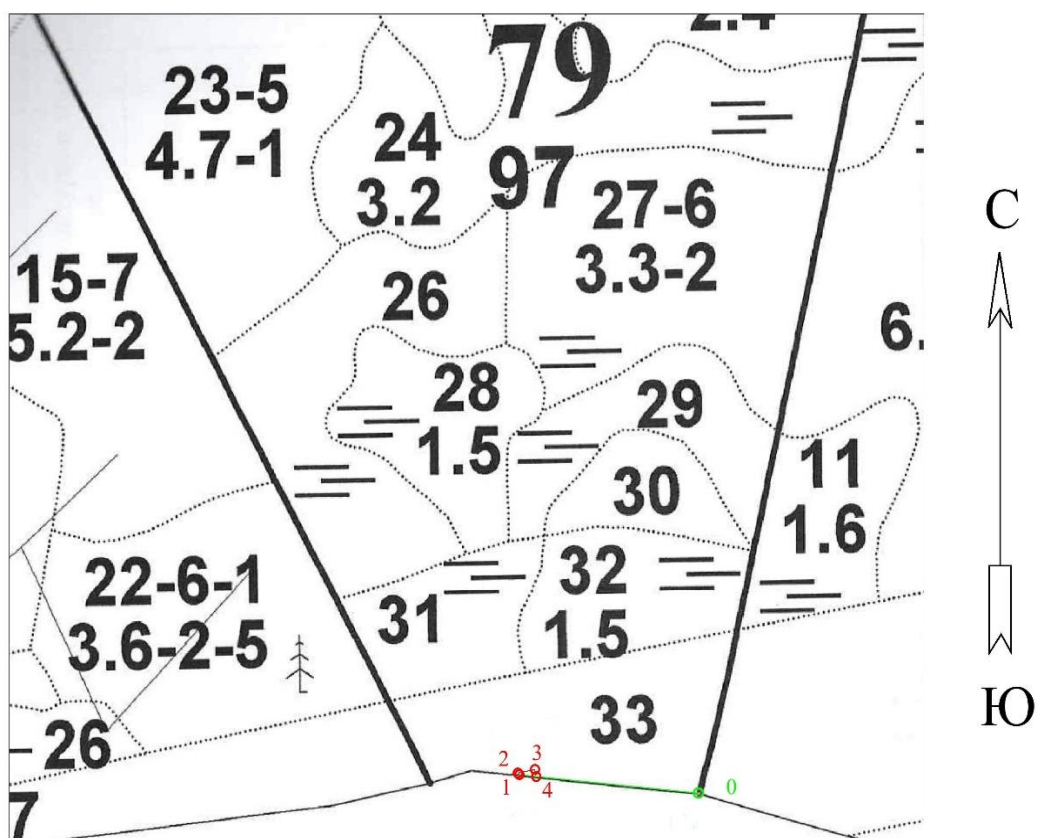
Условные обозначения:

 - границы лесного участка

Схема расположения лесного участка с кадастровым номером 47:23:0000000:79:ЗУ23

Местоположение: Российская Федерация, Ленинградская область,
Гатчинский район, Гатчинское лесничество, Заречское участковое лесничество,
квартал 79 (часть выдела 33)

Площадь 0,0033 га

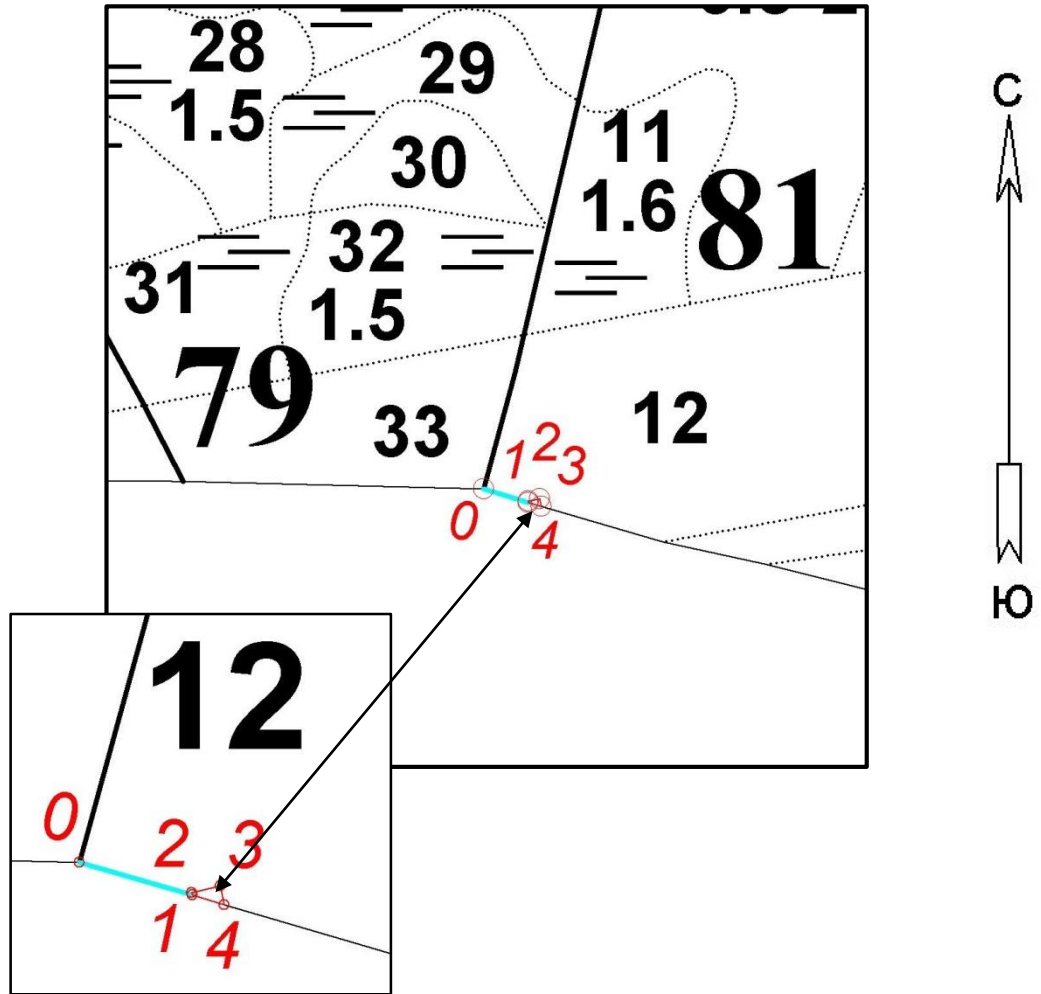


 - границы лесного участка

Схема расположения лесного участка с кадастровым номером 47:23:0000000:79:ЗУ24

Местоположение: Российская Федерация, Ленинградская область,
Гатчинский муниципальный район, Гатчинское лесничество, Заречское участковое
лесничество, квартал 81(часть выдела 12).

Площадь 0,0022 га



Условные обозначения



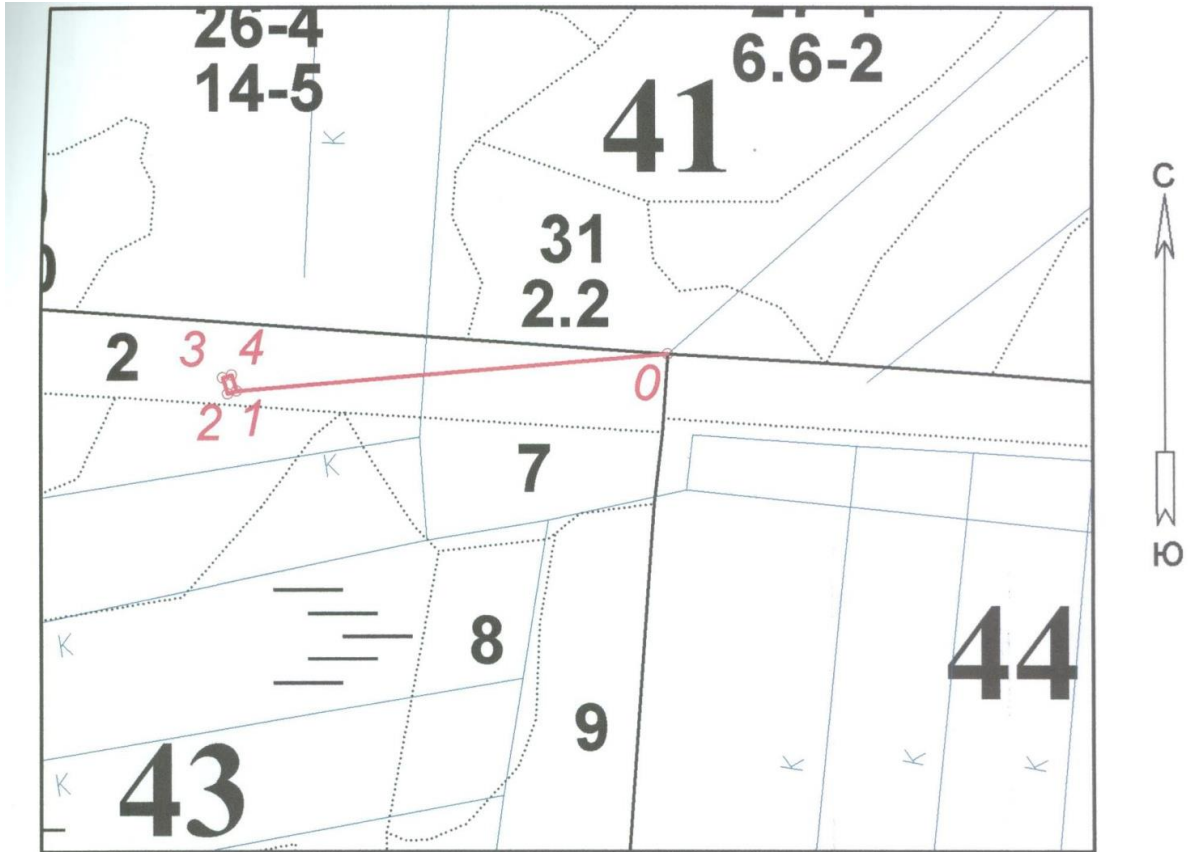
-  Граница образуемого лесного участка
-  Линия привязки

Схема расположения лесного участка с кадастровым номером 47:23:0000000:79:ЗУ25

Местоположение: Российская Федерация, Ленинградская область,
Гатчинский район, Гатчинское лесничество, Рылеевское участковое лесничество,
квартал 43 (часть выдела 2).

Площадь 0,0082 га



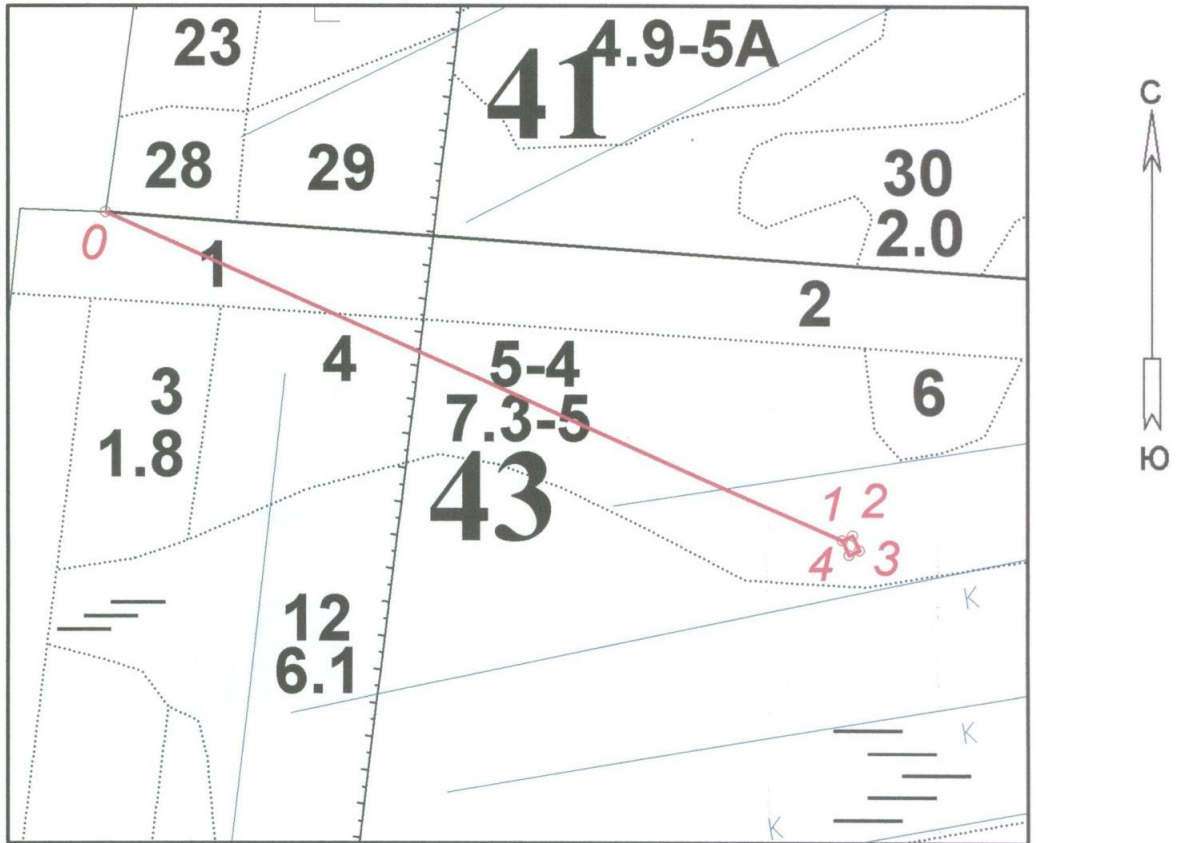
Условные обозначения:

 - границы лесного участка

Схема расположения лесного участка с кадастровым номером 47:23:0000000:79:ЗУ26

Местоположение: Российская Федерация, Ленинградская область,
Гатчинский район, Гатчинское лесничество, Рылеевское участковое лесничество,
квартал 43 (часть выдела 5).

Площадь 0,0100 га



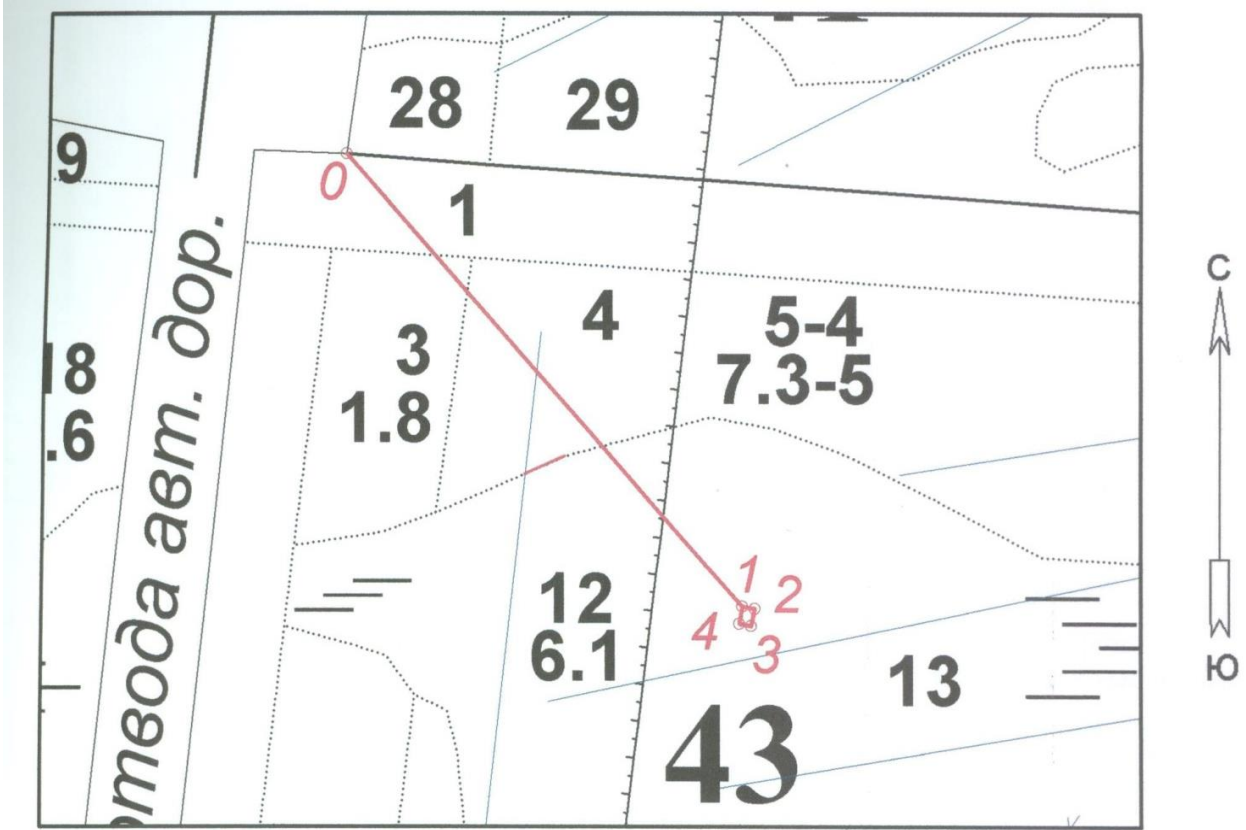
Условные обозначения:

 - границы лесного участка

Схема расположения лесного участка с кадастровым номером 47:23:0000000:79:ЗУ27

Местоположение: Российская Федерация, Ленинградская область,
Гатчинский район, Гатчинское лесничество, Рылеевское участковое лесничество,
квартал 43 (часть выдела 13)

Площадь 0,0100 га



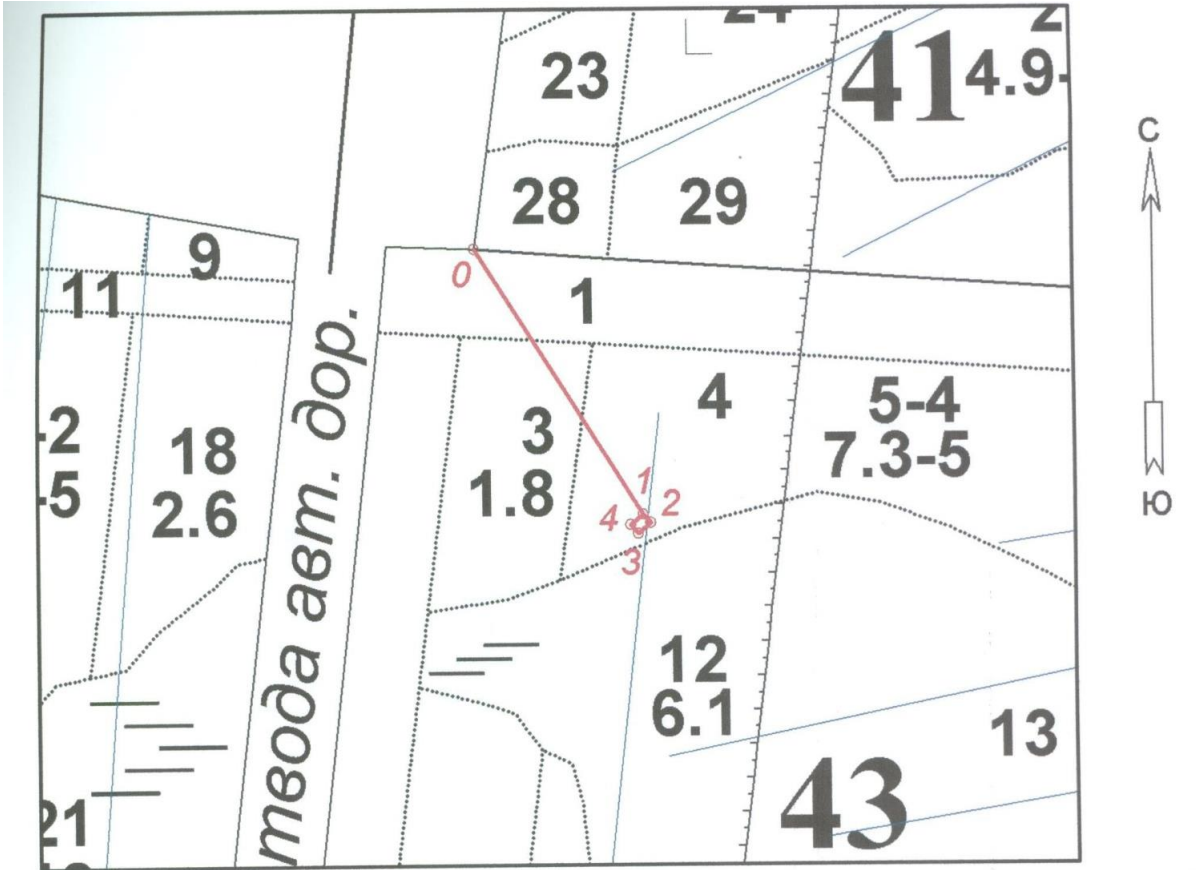
Условные обозначения:

 - границы лесного участка

Схема расположения лесного участка с кадастровым номером 47:23:0000000:79:ЗУ28

Местоположение: Российская Федерация, Ленинградская область,
Гатчинский район, Гатчинское лесничество, Рылеевское участковое лесничество,
квартал 43 (часть выдела 4)

Площадь 0,0100 га



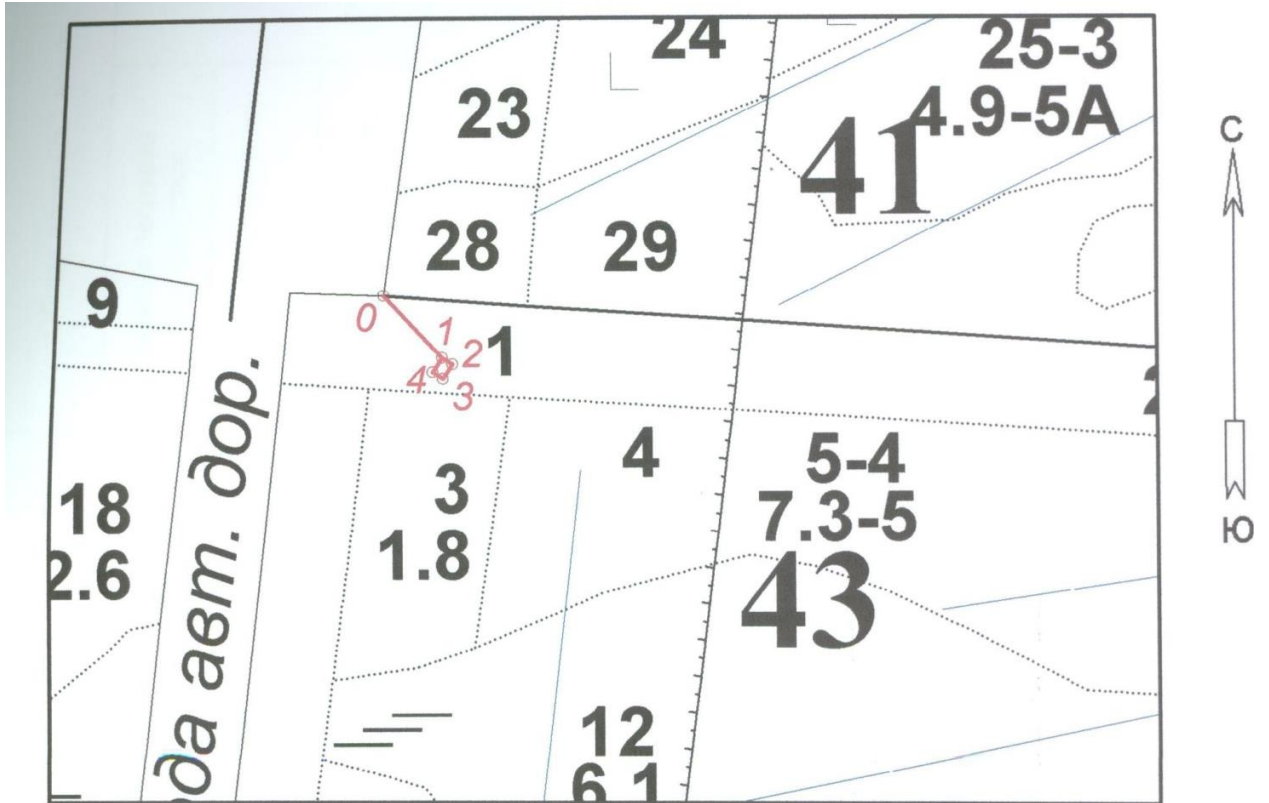
Условные обозначения:

 - границы лесного участка

Схема расположения лесного участка с кадастровым номером 47:23:0000000:79:ЗУ29

Местоположение: Российская Федерация, Ленинградская область,
Гатчинский район, Гатчинское лесничество, Рылеевское участковое лесничество,
квартал 43 (часть выдела 1)

Площадь 0,0100 га



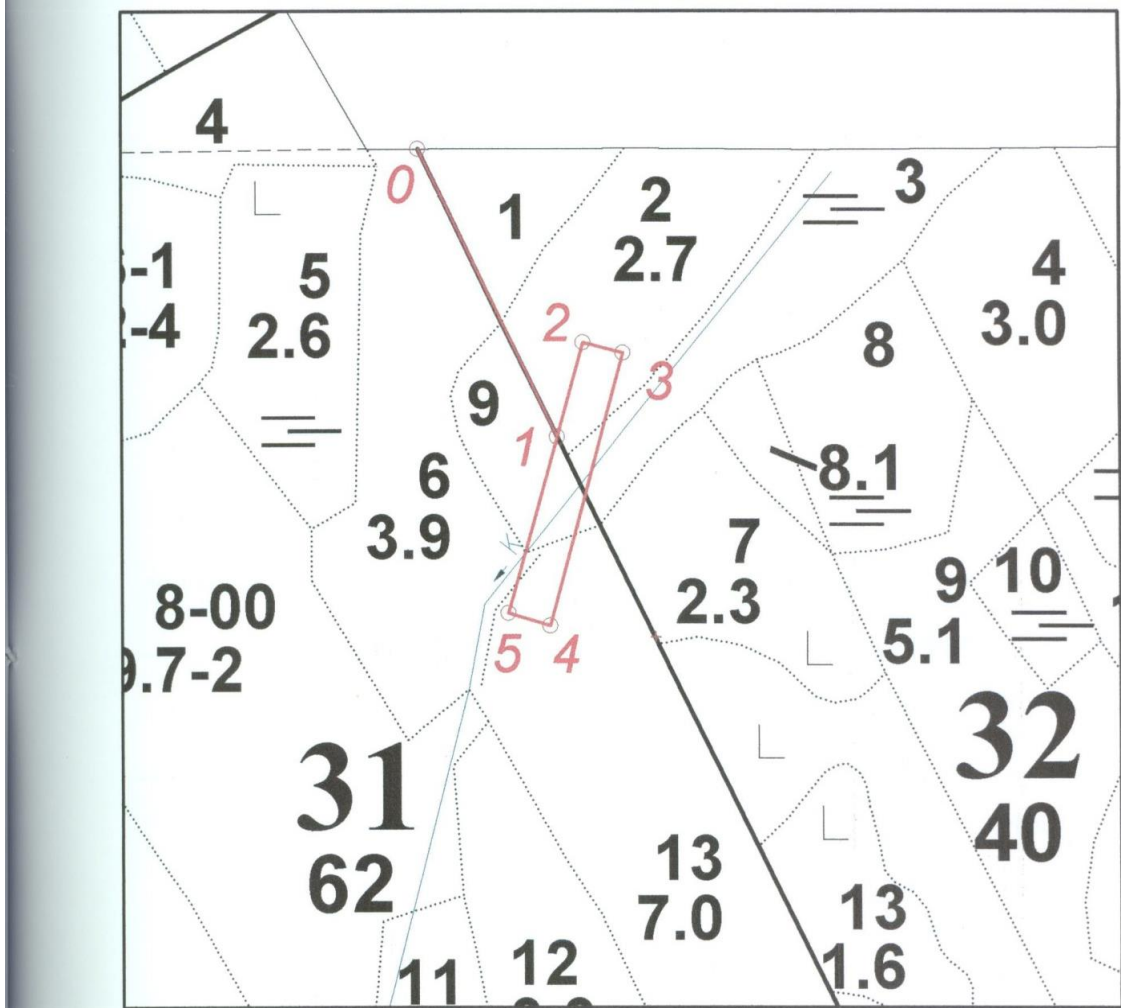
Условные обозначения:

 - границы лесного участка

Схема расположения лесного участка с кадастровым номером 47:23:0000000:79:ЗУ30

Местоположение: Российская Федерация, Ленинградская область,
Гатчинский район, Гатчинское лесничество, Заречское участковое лесничество,
квартал 31 (часть выделов 9,13,24), квартал 32 (часть выделов 2,3,16,17)

Площадь 0,6723 га



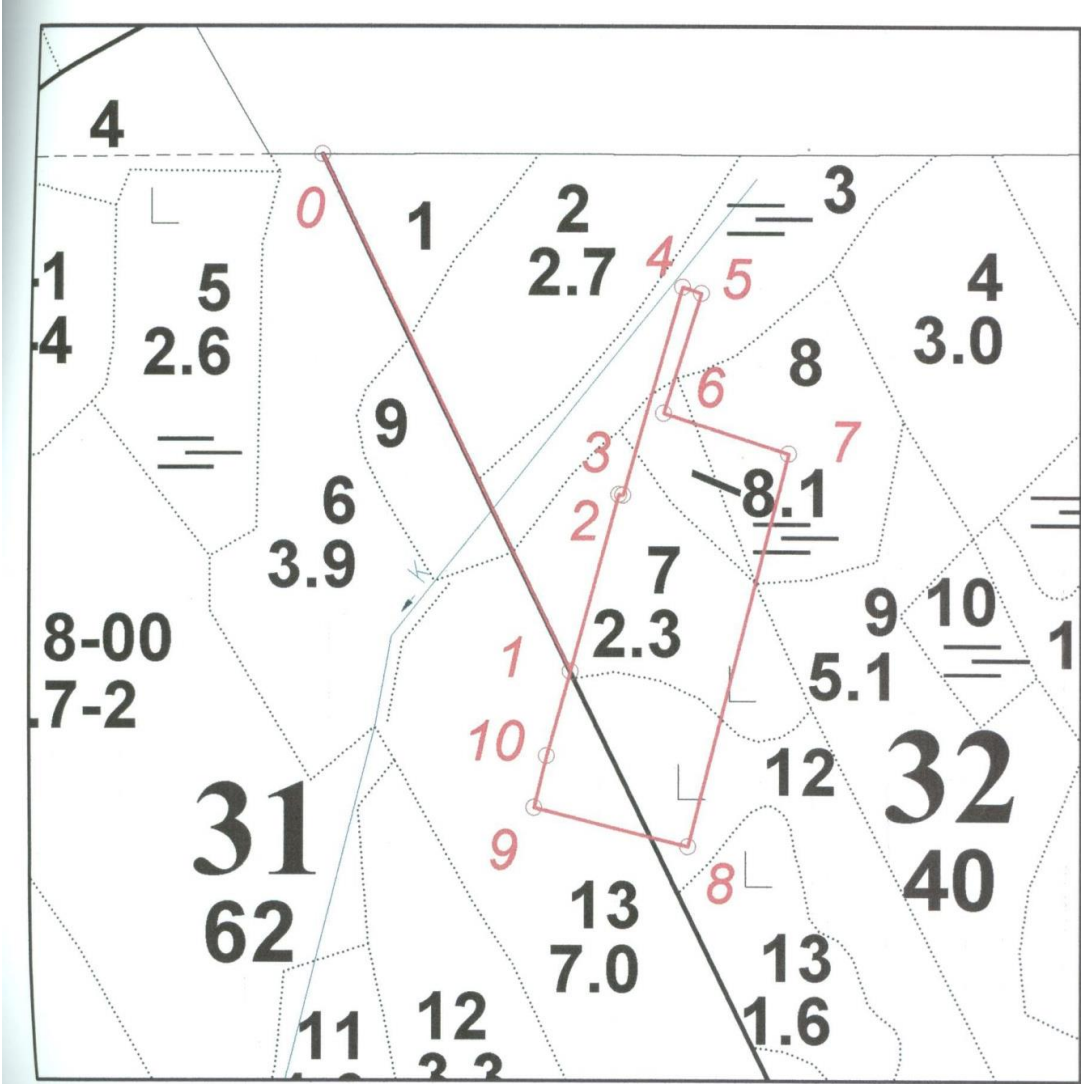
Условные обозначения:

 - Граница лесного участка Заречского участкового лесничества

Схема расположения лесного участка с кадастровым номером 47:23:0000000:79:ЗУ31

Местоположение: Российская Федерация, Ленинградская область,
Гатчинский район, Гатчинское лесничество, Заречское участковое лесничество,
квартал 31 (часть выдела 13), квартал 32 (часть выделов 3,7,8,8/1,12,17)

Площадь 3,3670 га



Условные обозначения:


-  Граница лесного участка Заречского, участкового лесничества

Схема расположения лесного участка с кадастровым номером 47:23:0000000:79:ЗУ32

Местоположение: Российская Федерация, Ленинградская область,
 Гатчинский район, Гатчинское лесничество, Заречское участковое лесничество,
 квартал 45 (часть выделов 4,5)

Площадь 0,2149 га


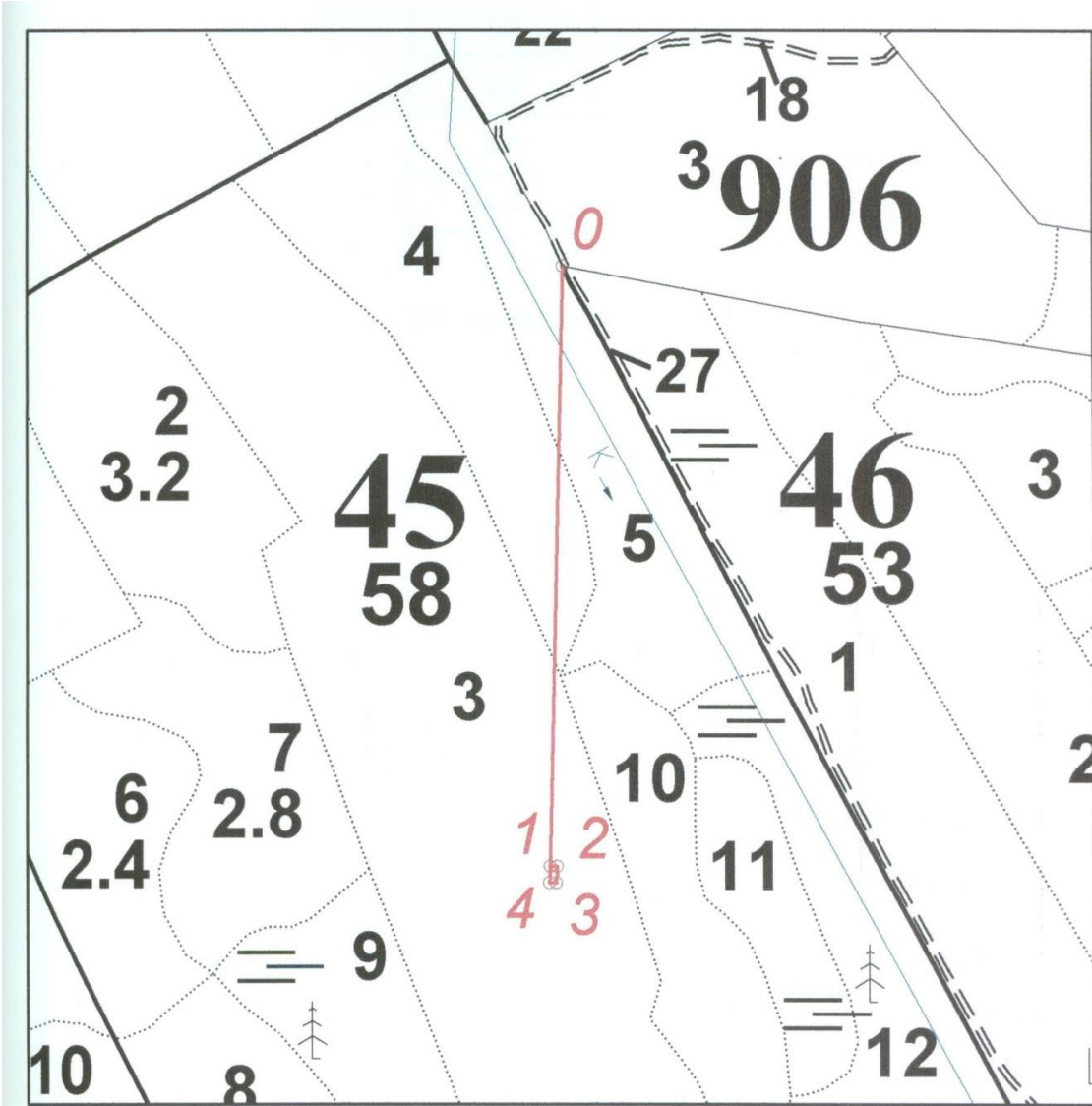


Схема расположения лесного участка с кадастровым номером 47:23:0000000:79:ЗУ33

Местоположение: Российская Федерация, Ленинградская область,
Гатчинский район, Гатчинское лесничество, Заречское участковое лесничество,
квартал 45 (часть выдела 3)

Площадь 0,0057 га



Условные обозначения:


-  Граница лесного участка Заречского, участкового лесничества

Схема расположения лесного участка с кадастровым номером 47:23:0000000:79:ЗУ34

Местоположение: Российская Федерация, Ленинградская область,
Гатчинский район, Гатчинское лесничество, Заречское участковое лесничество,
квартал 45 (часть выдела 3)

Площадь 0,0460 га

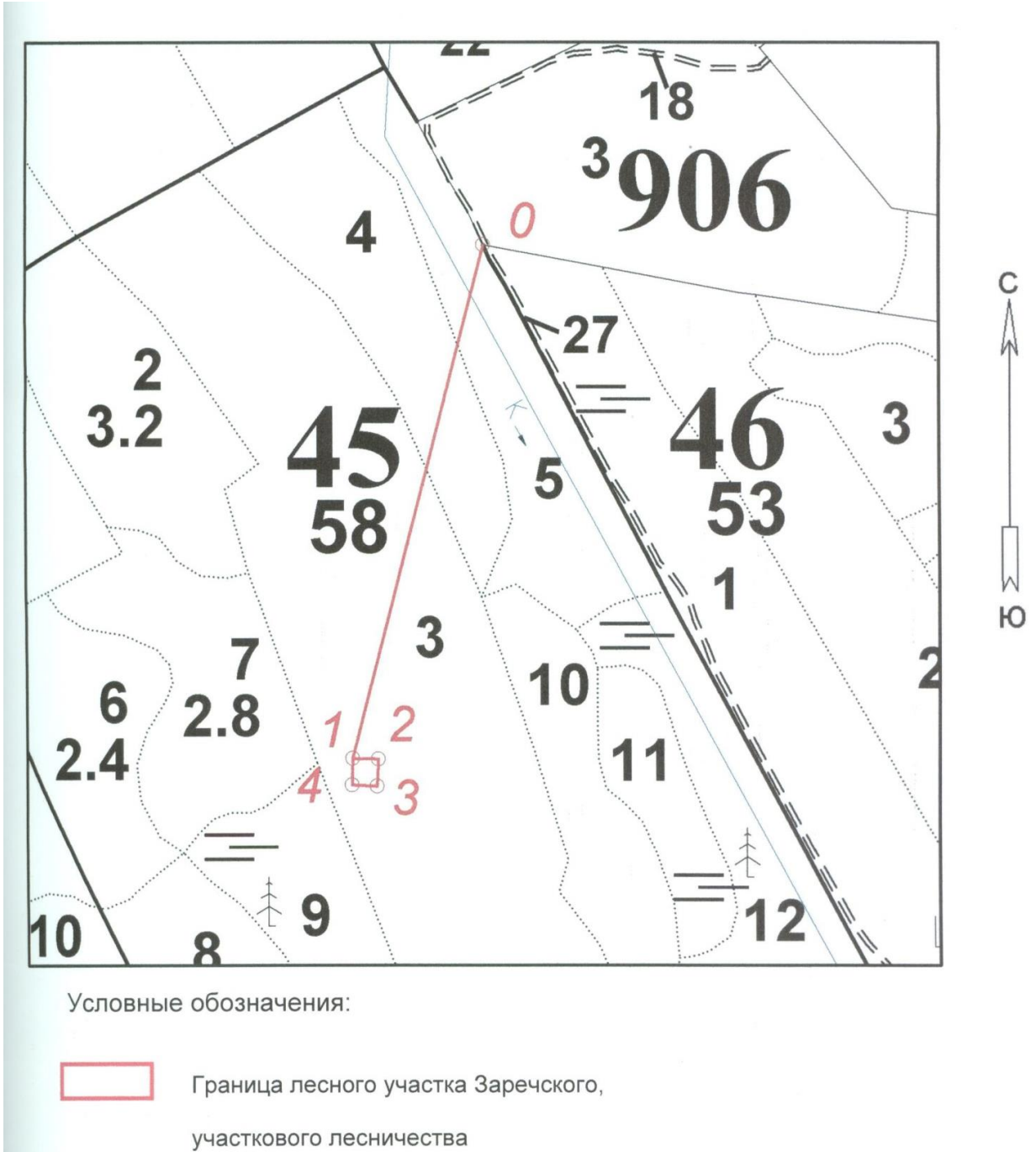
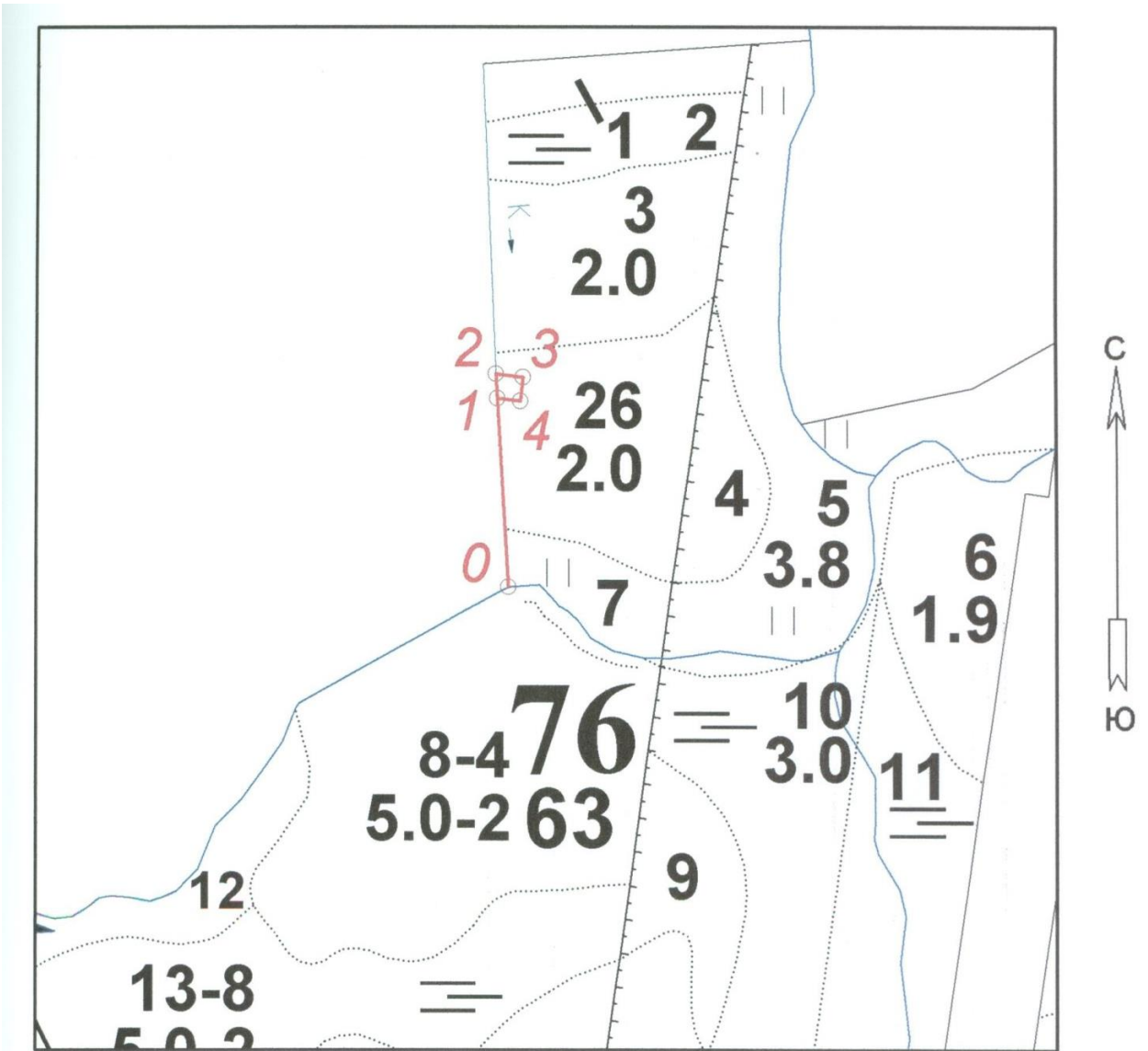


Схема расположения лесного участка с кадастровым номером 47:23:0000000:79:ЗУ35

Местоположение: Российская Федерация, Ленинградская область,
Гатчинский район, Гатчинское лесничество, Заречское участковое лесничество,
квартал 76 (часть выдела 26).

Площадь 0,0325 га



Условные обозначения:

 Граница лесного участка Заречского участкового лесничества

Схема расположения лесного участка с кадастровым номером 47:23:0000000:79:ЗУ36

Местоположение: Российская Федерация, Ленинградская область,
Гатчинский район, Гатчинское лесничество, Заречское участковое лесничество,
квартал 76 (часть выдела 8).

Площадь 0,0417 га

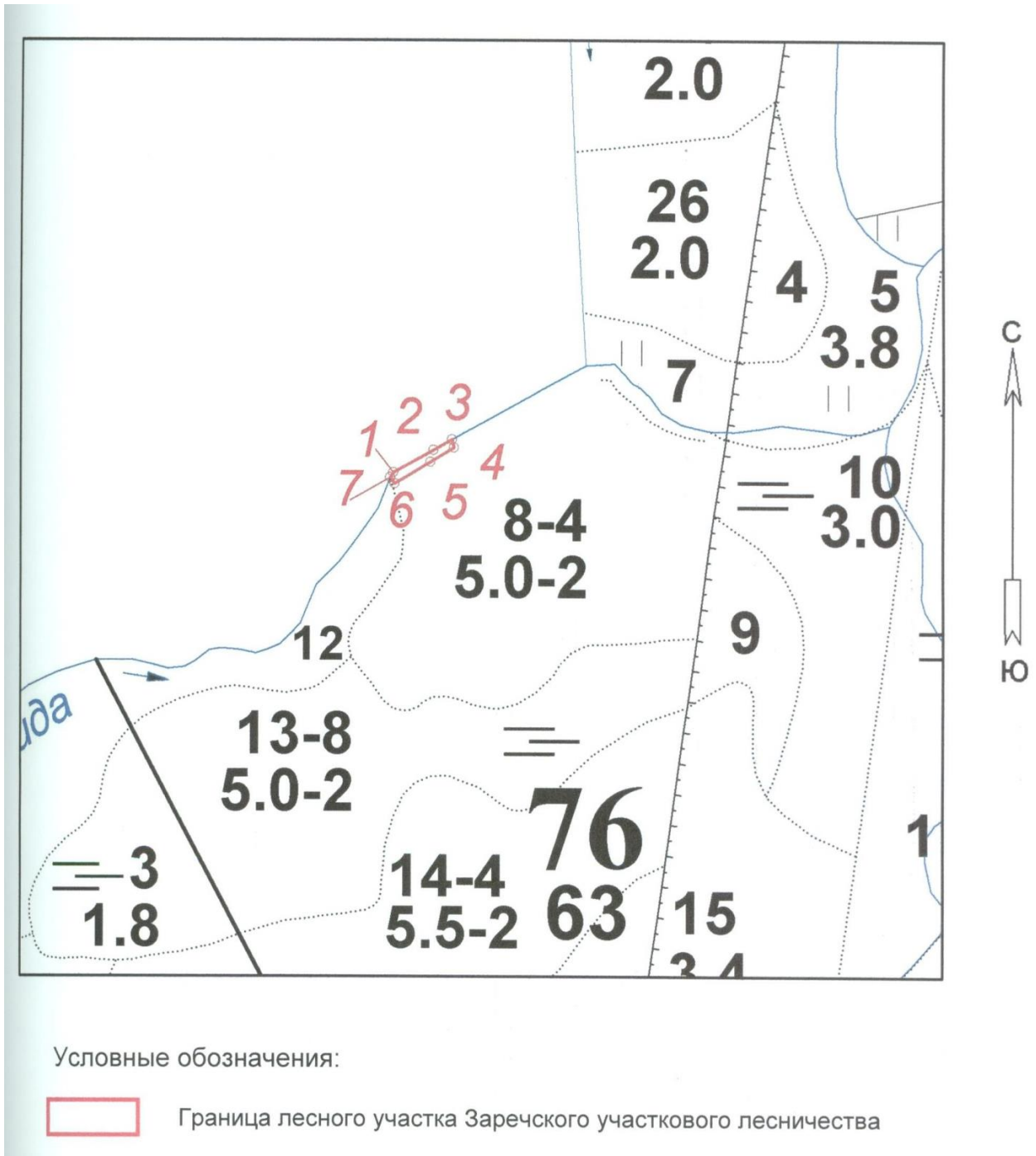


Схема расположения лесного участка с кадастровым номером 47:23:0000000:79:ЗУ37

Местоположение: Российская Федерация, Ленинградская область,
Гатчинский район, Гатчинское лесничество, Заречское участковое лесничество,
квартал 76 (часть выдела 8).

Площадь 0,0921 га

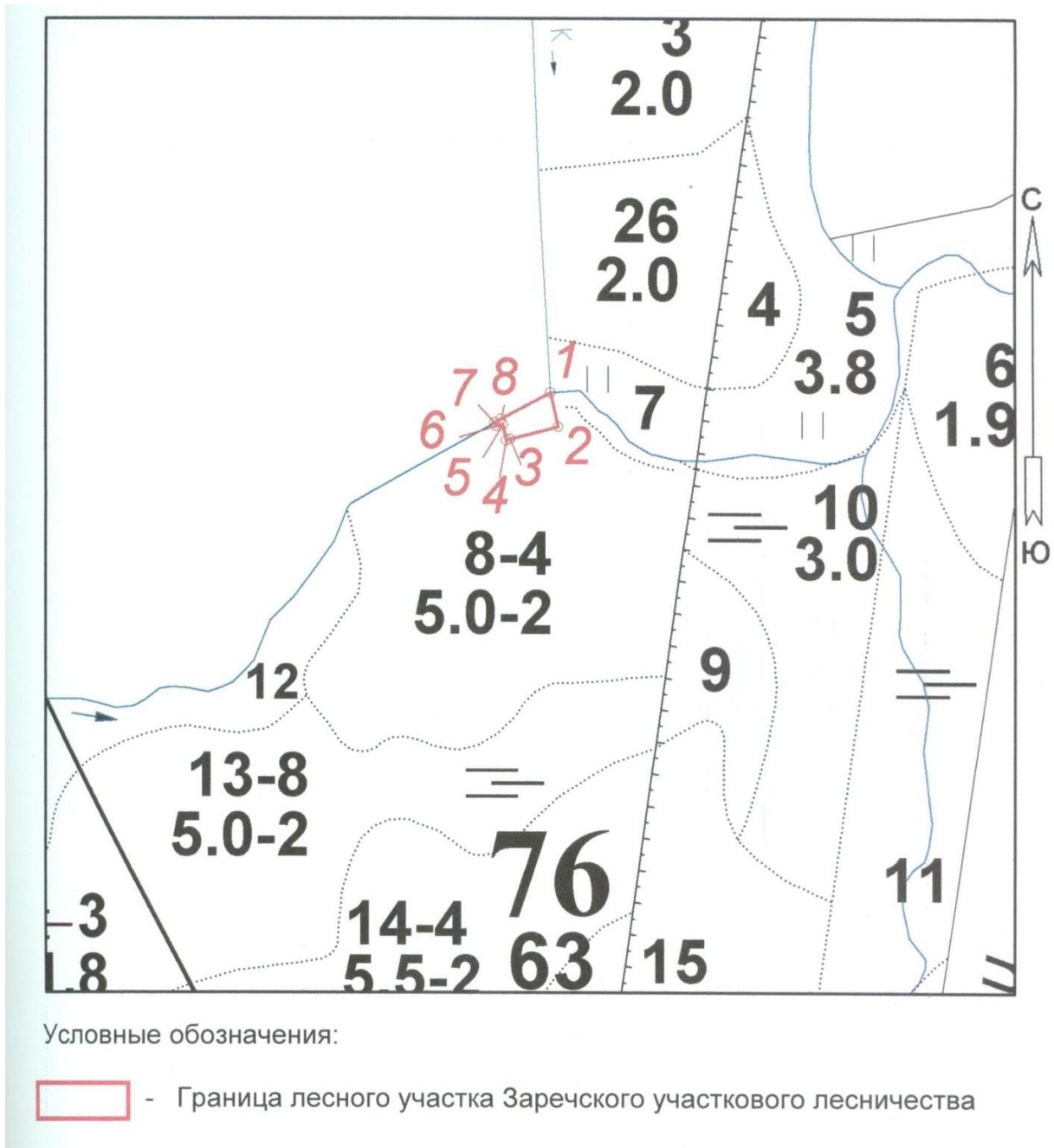


Схема расположения лесного участка с кадастровым номером 47:23:0000000:79:ЗУ38

Местоположение: Российская Федерация, Ленинградская область,
Гатчинский район, Гатчинское лесничество, Заречское участковое лесничество,
квартал 76 (часть выдела б).

Площадь 0,0168 га

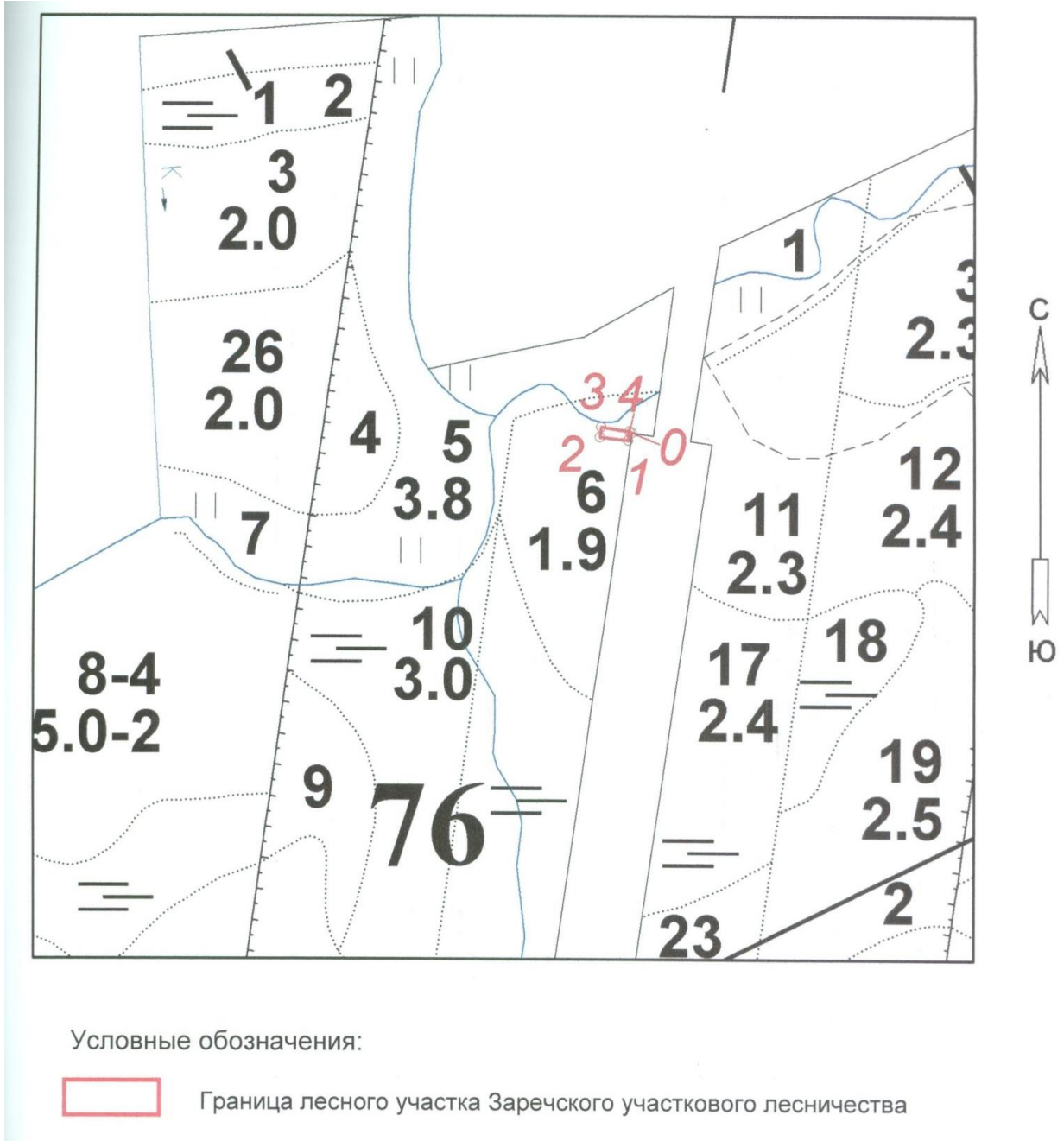
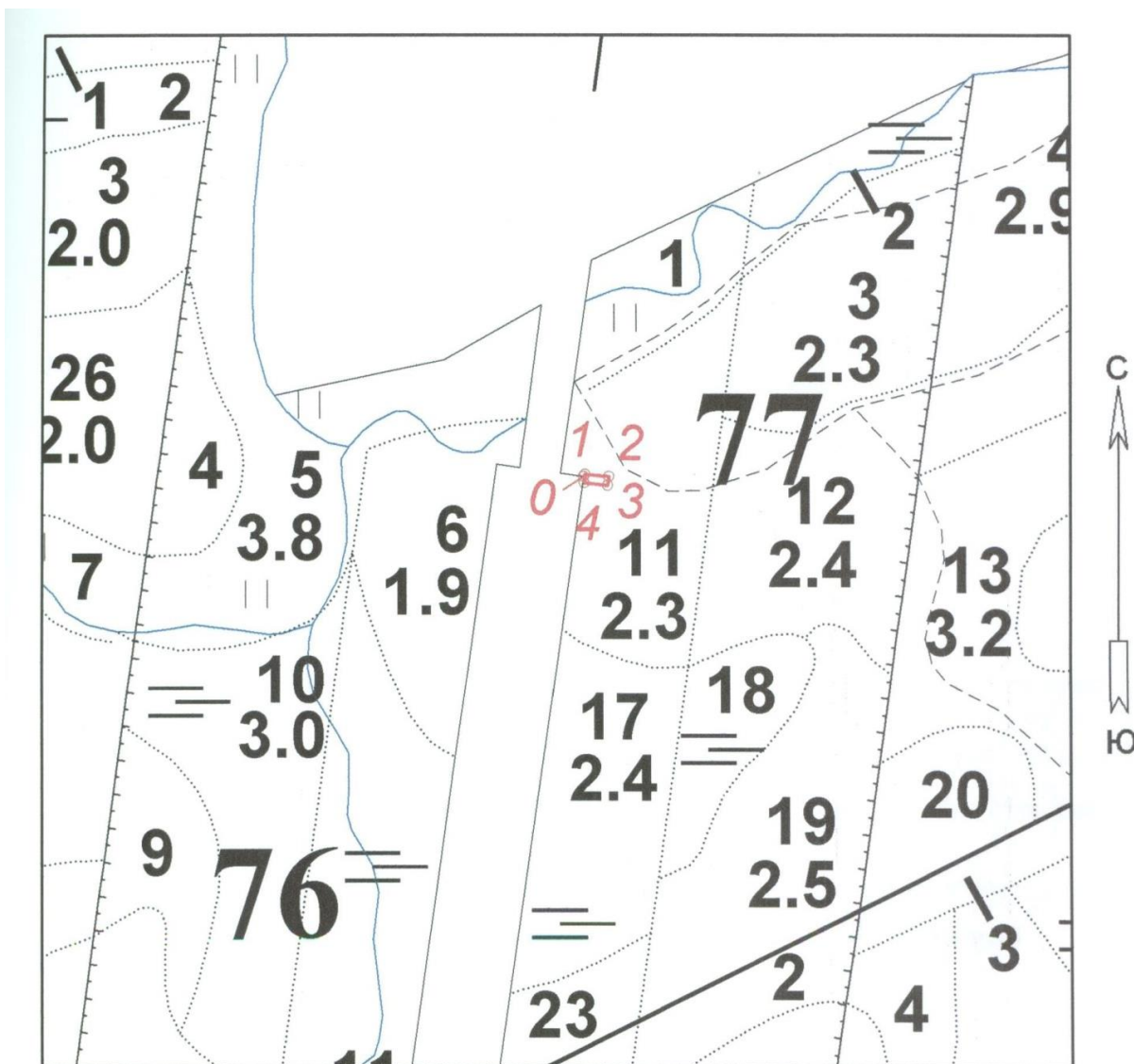



Схема расположения лесного участка с кадастровым номером 47:23:0000000:79:ЗУ39

Местоположение: Российская Федерация, Ленинградская область,
Гатчинский район, Гатчинское лесничество, Заречское участковое лесничество,
квартал 77 (часть выдела 11).

Площадь 0,0110 га



Условные обозначения:

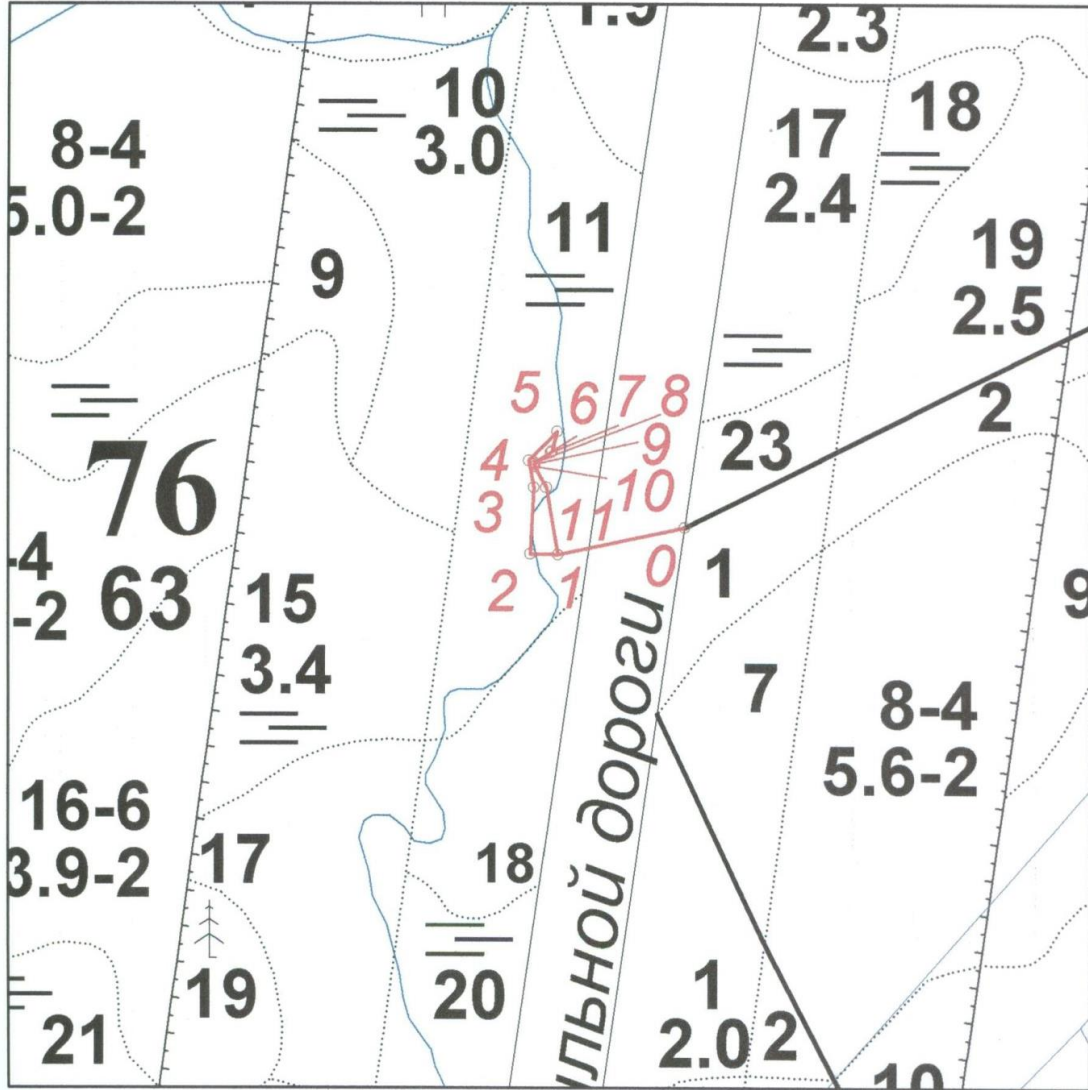


Граница лесного участка Заречского участкового лесничества


Схема расположения лесного участка с кадастровым номером 47:23:0000000:79:ЗУ40

Местоположение: Российская Федерация, Ленинградская область,
Гатчинский район, Гатчинское лесничество, Заречское участковое лесничество,
квартал 76 (часть выделов 11,27).

Площадь 0,0841 га



Условные обозначения:

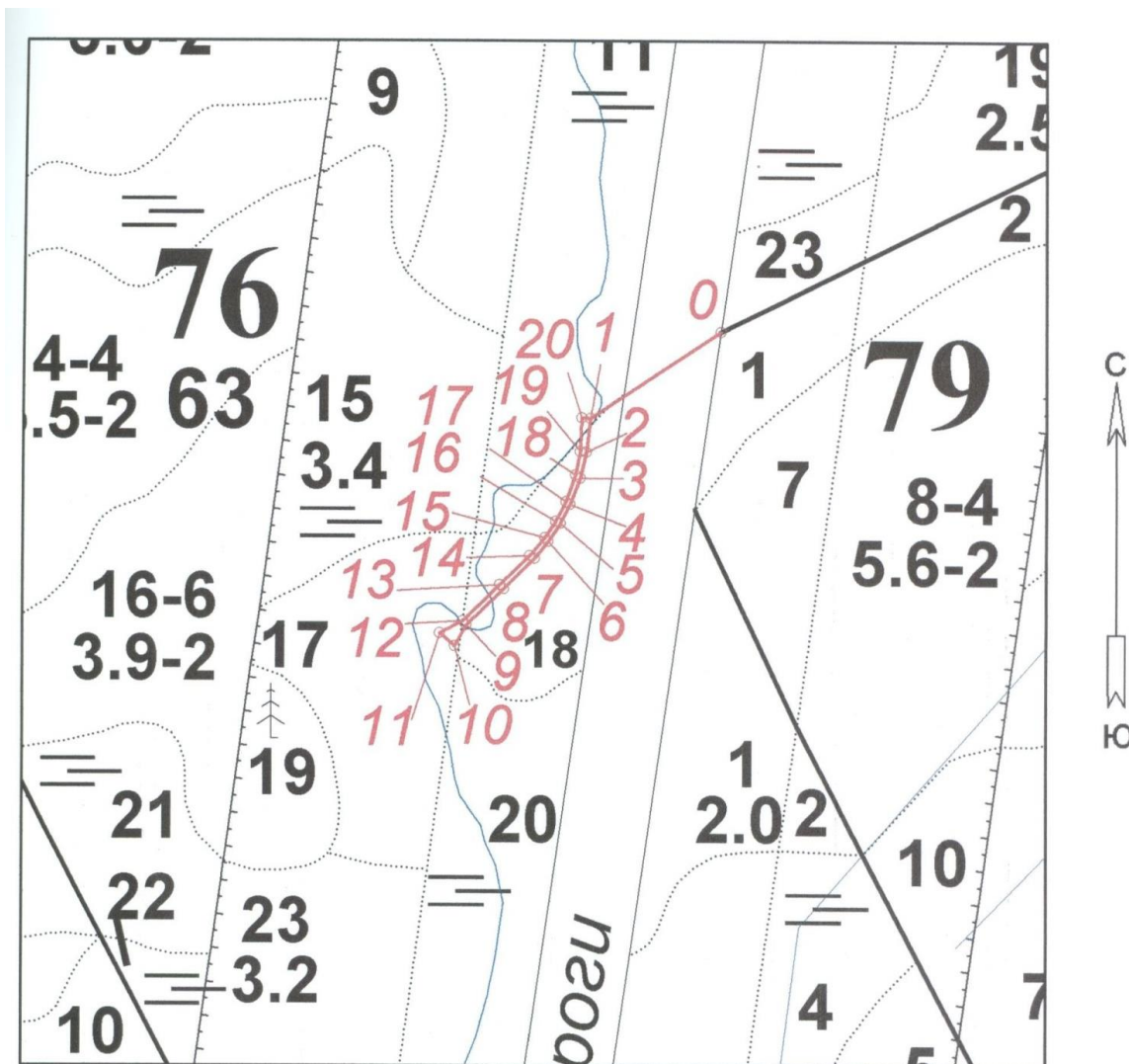


Граница лесного участка Заречского участкового лесничества


Схема расположения лесного участка с кадастровым номером 47:23:0000000:79:ЗУ41

Местоположение: Российская Федерация, Ленинградская область,
Гатчинский район, Гатчинское лесничество, Заречское участковое лесничество,
квартал 76 (часть выделов 11, 17, 18, 27).

Площадь 0,0912 га



Условные обозначения:



Граница лесного участка Заречского участкового лесничества

Схема расположения лесного участка с кадастровым номером 47:23:0000000:79:ЗУ42

Местоположение: Российская Федерация, Ленинградская область,
Гатчинский район, Гатчинское лесничество, Заречское участковое лесничество,
квартал 76 (часть выделов 17,20,23,27).

Площадь 1,0271 га

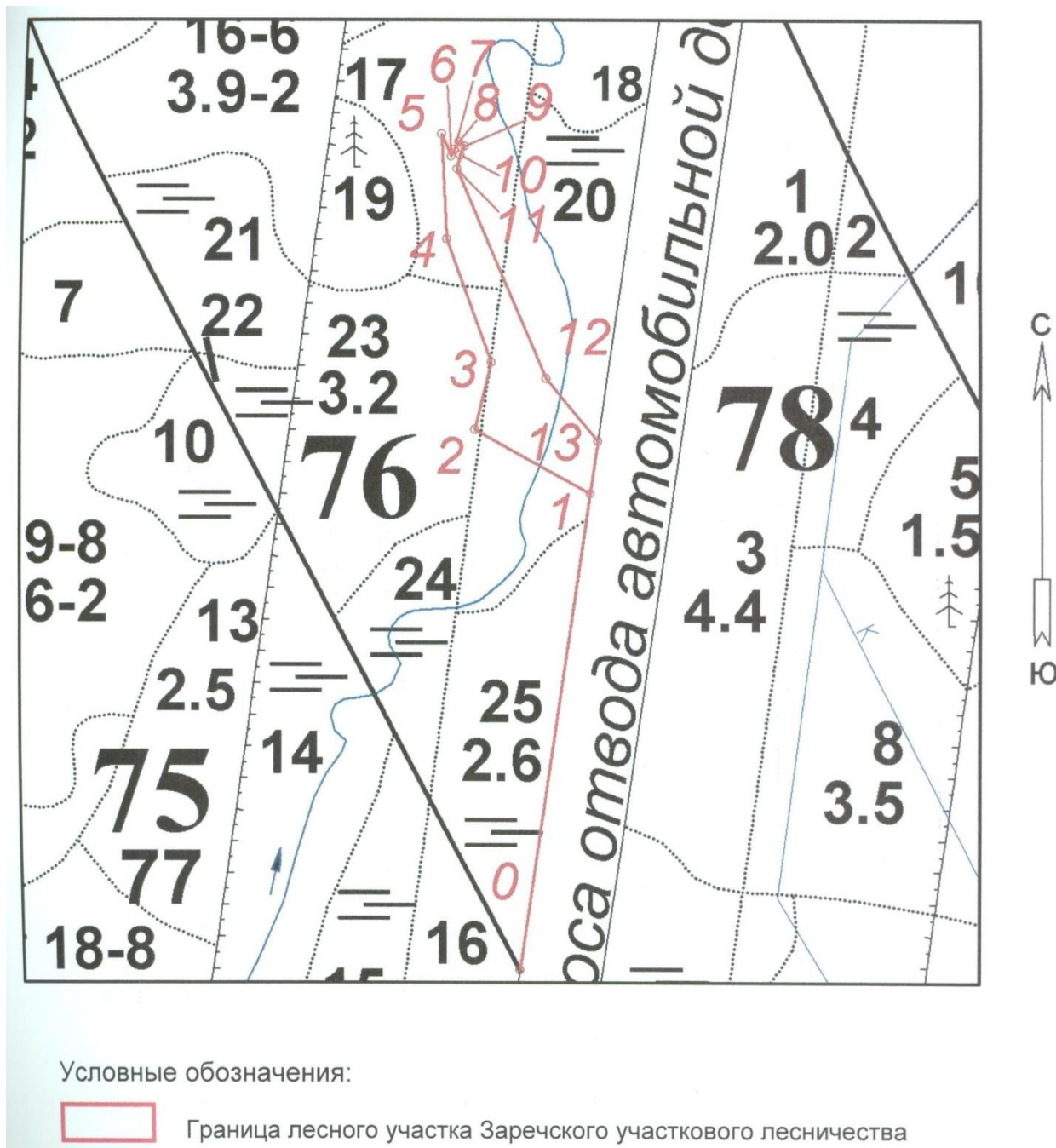
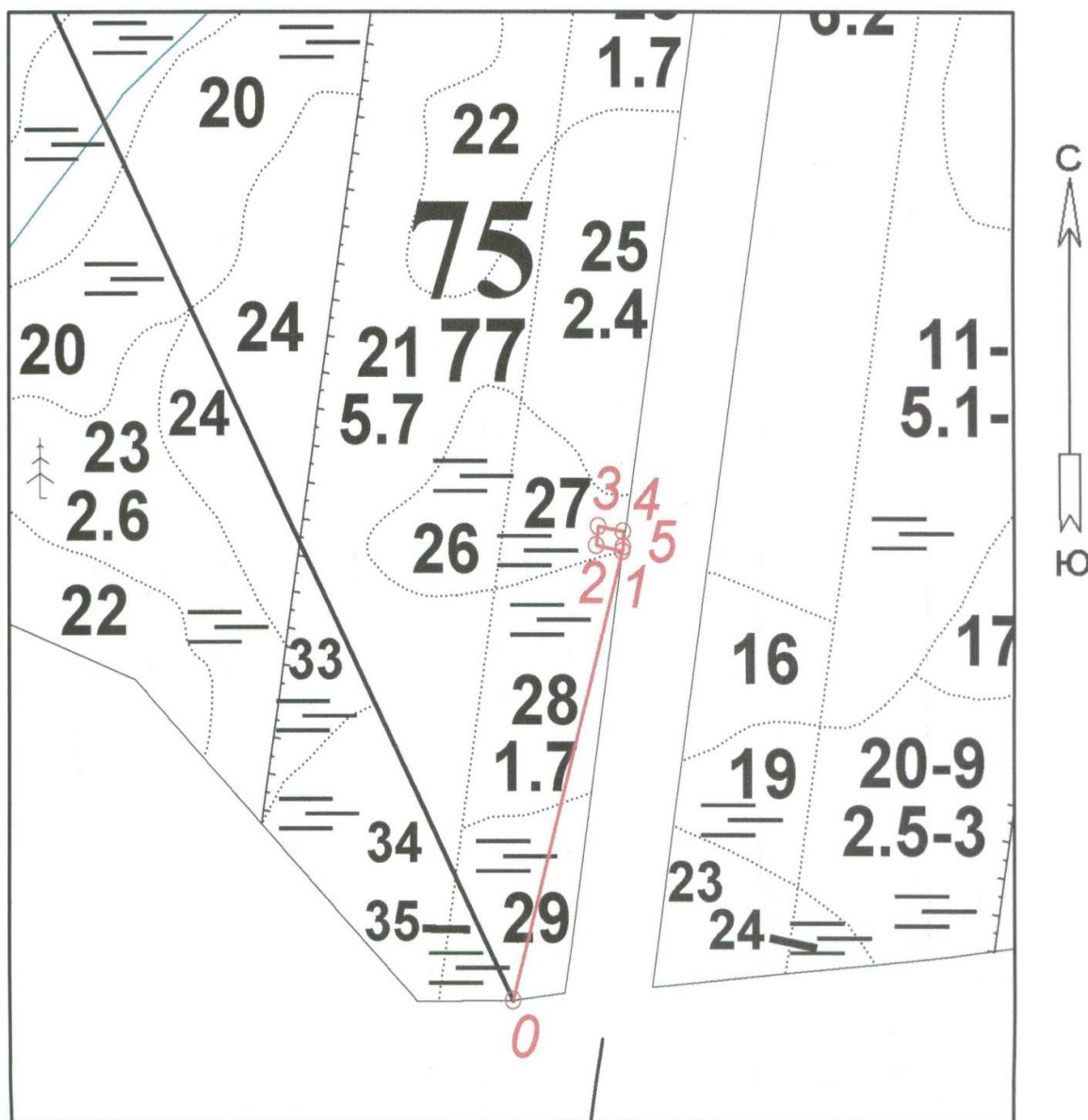


Схема расположения лесного участка с кадастровым номером 47:23:0000000:79:3У43

Местоположение: Российская Федерация, Ленинградская область,
Гатчинский район, Гатчинское лесничество, Заречское участковое лесничество,
квартал 75 (часть выдела 27).

Площадь 0,0264 га



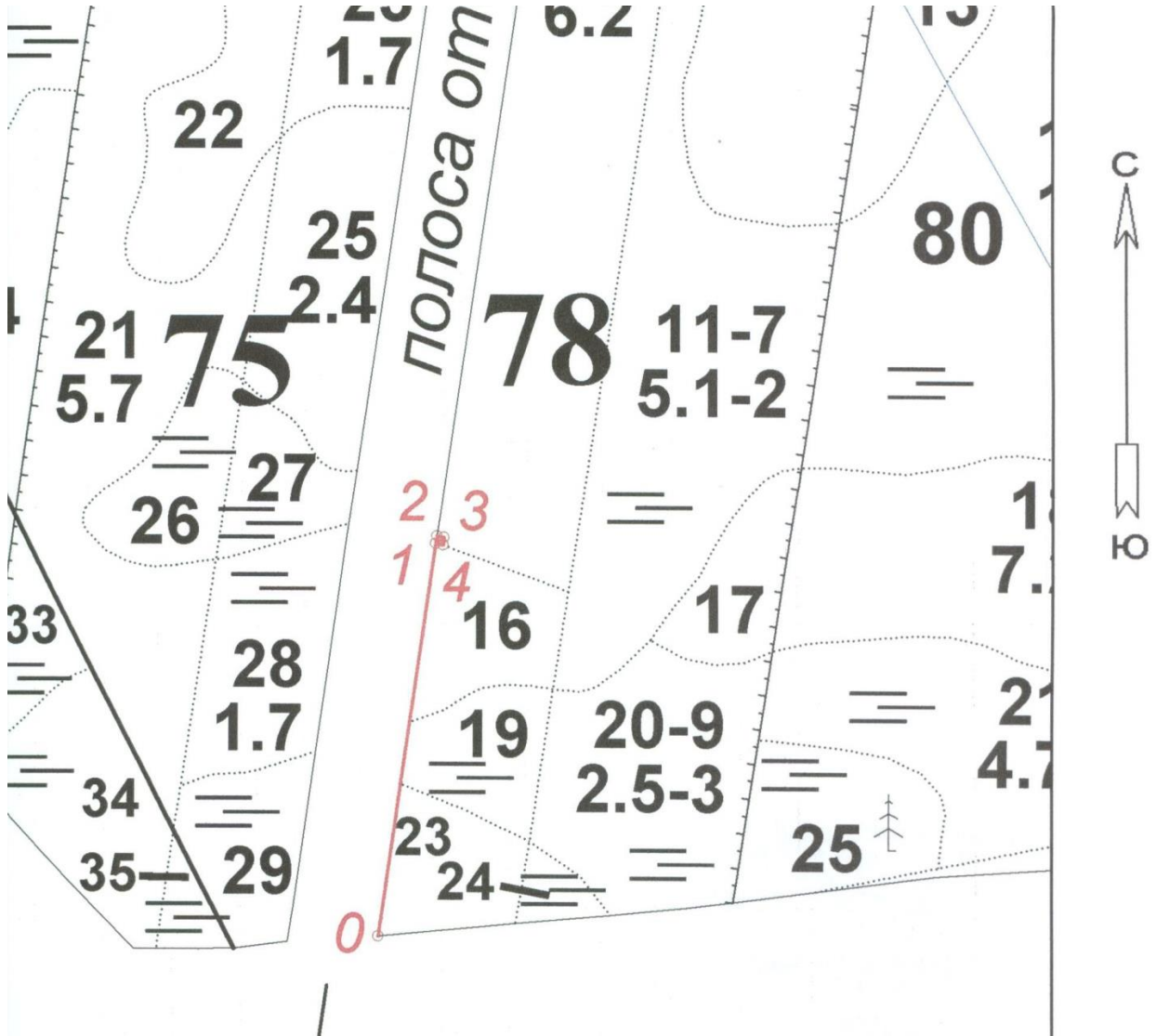
Условные обозначения:

- границы лесного участка

Схема расположения лесного участка с кадастровым номером 47:23:0000000:79:ЗУ44

Местоположение: Российская Федерация, Ленинградская область,
Гатчинский район, Гатчинское лесничество, Заречское участковое лесничество,
квартал 78 (часть выдела 10).

Площадь 0,0028 га



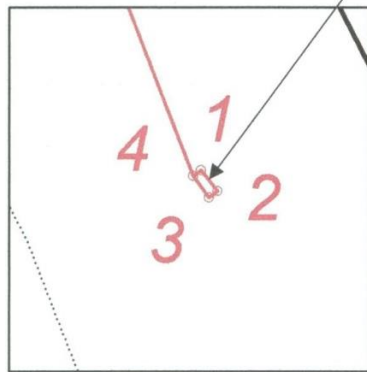
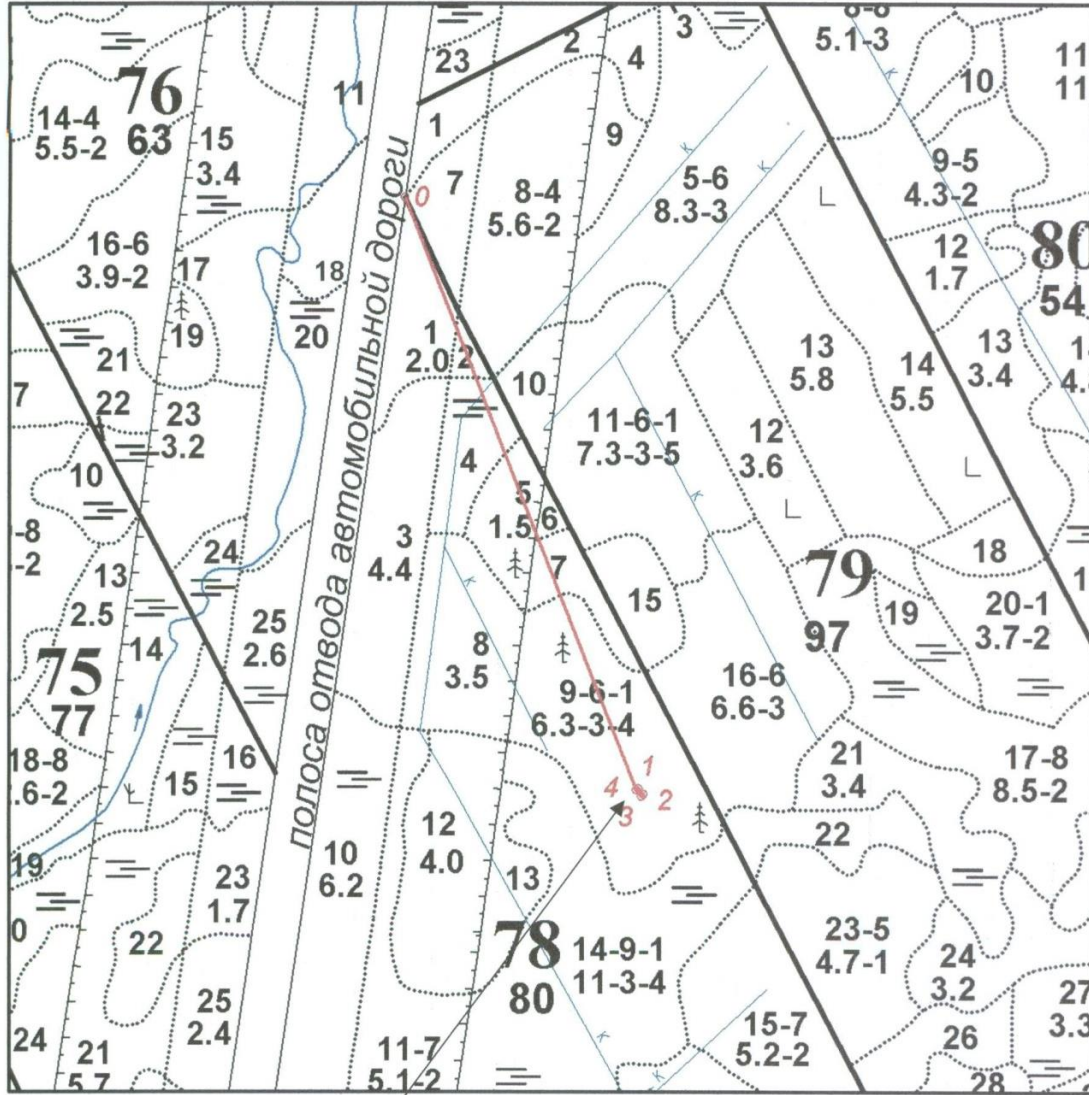
Условные обозначения:

 - границы лесного участка

Схема расположения лесного участка с кадастровым номером 47:23:0000000:79:ЗУ45


Местоположение: Российская Федерация, Ленинградская область,
Гатчинский район, Гатчинское лесничество, Заречское участковое лесничество,
квартал 78 (часть выдела 9).

Площадь 0,0046 га



Масштаб 1: 3000

Условные обозначения:

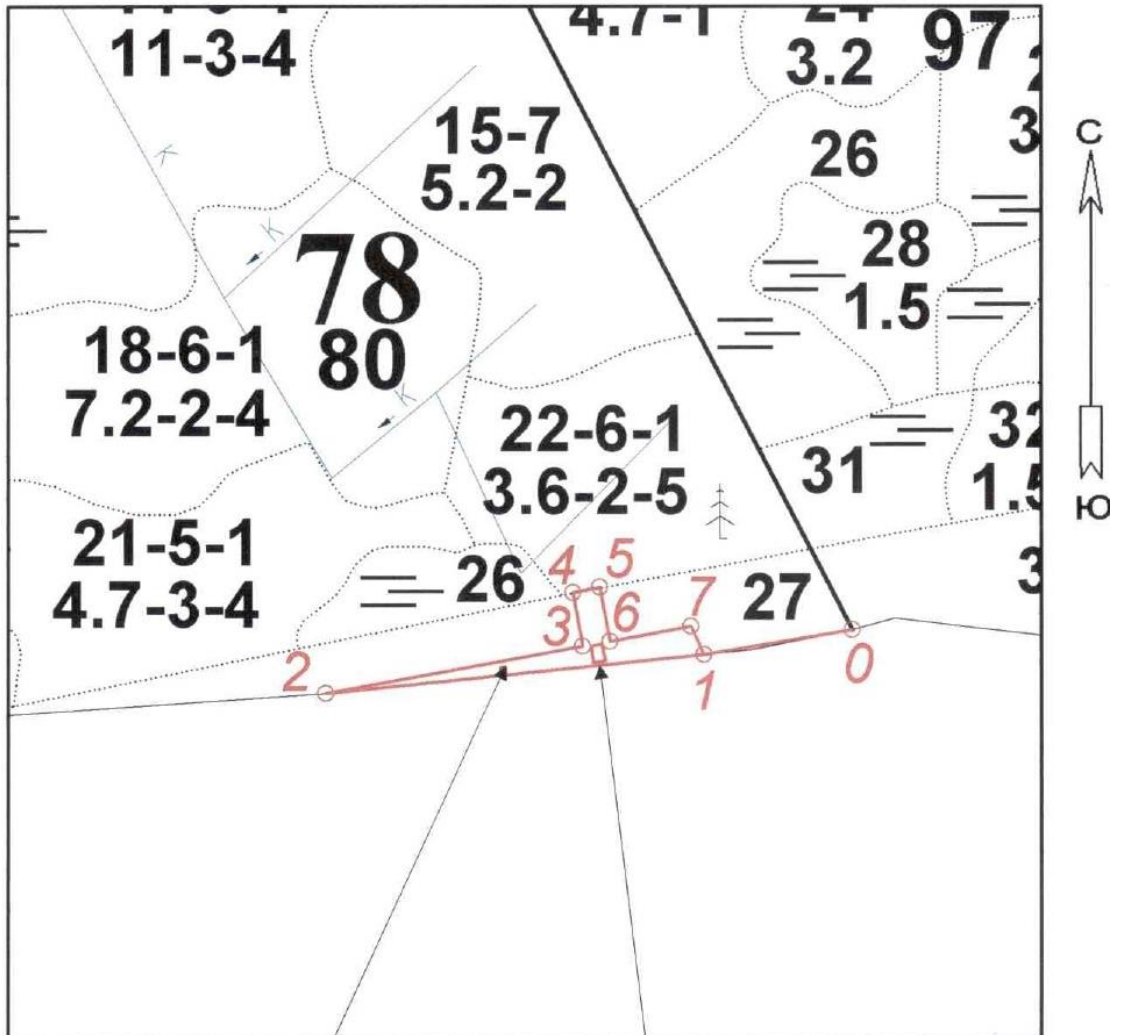


Граница лесного участка Заречского участкового лесничества

Схема расположения лесного участка с кадастровым номером 47:23:0000000:79:ЗУ46

Местоположение: Российская Федерация, Ленинградская область,
Гатчинский район, Гатчинское лесничество, Заречское участковое лесничество,
квартал 78 (часть выдела 27).

Площадь 0,3611 га



Условные обозначения:

 - границы лесного участка

Схема расположения лесного участка с кадастровым номером 47:23:0000000:79:ЗУ47

Местоположение: Российская Федерация, Ленинградская область,
Гатчинский район, Гатчинское лесничество, Минское участковое лесничество,
квартал 1204 (части выделов 10,11).

Площадь 0,3600 га

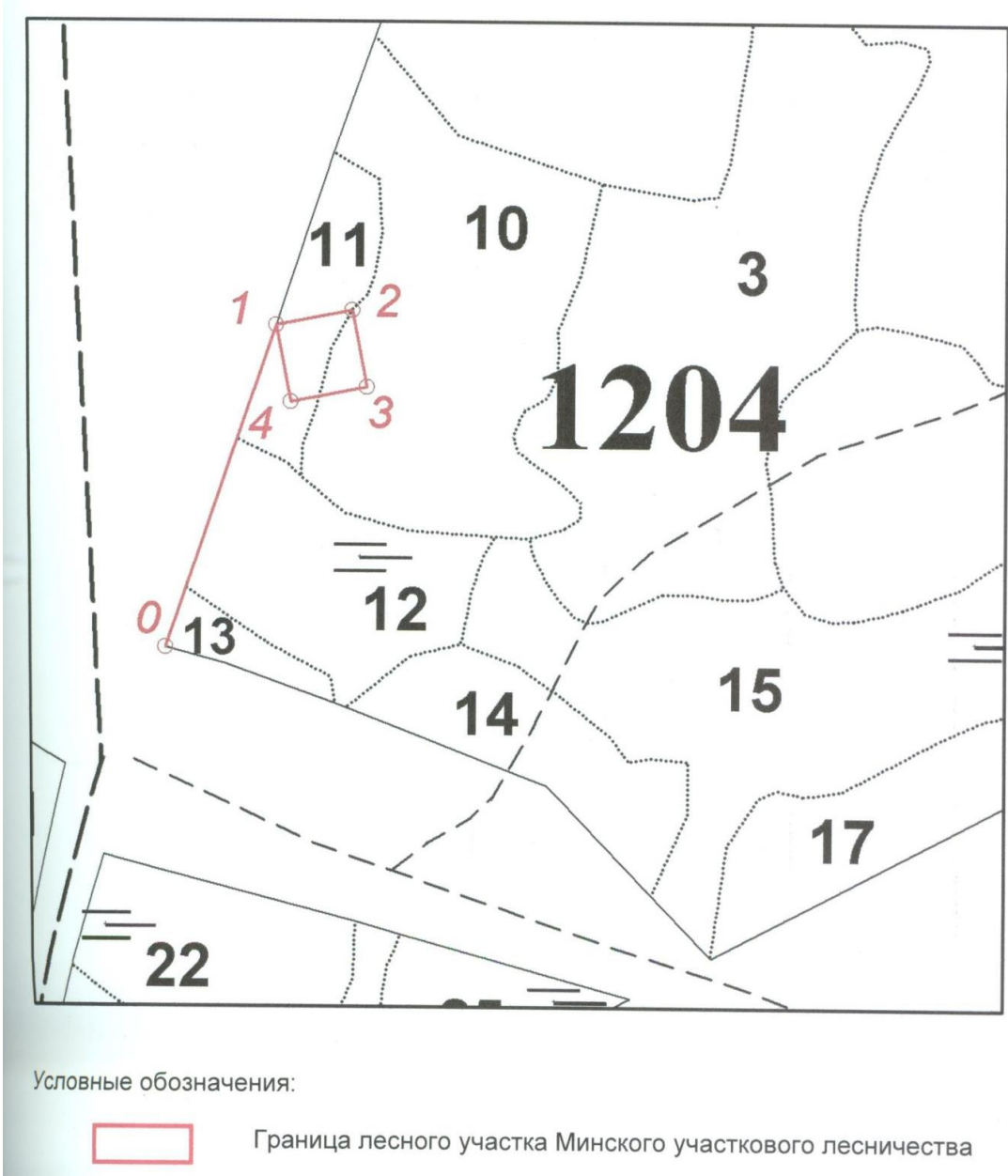
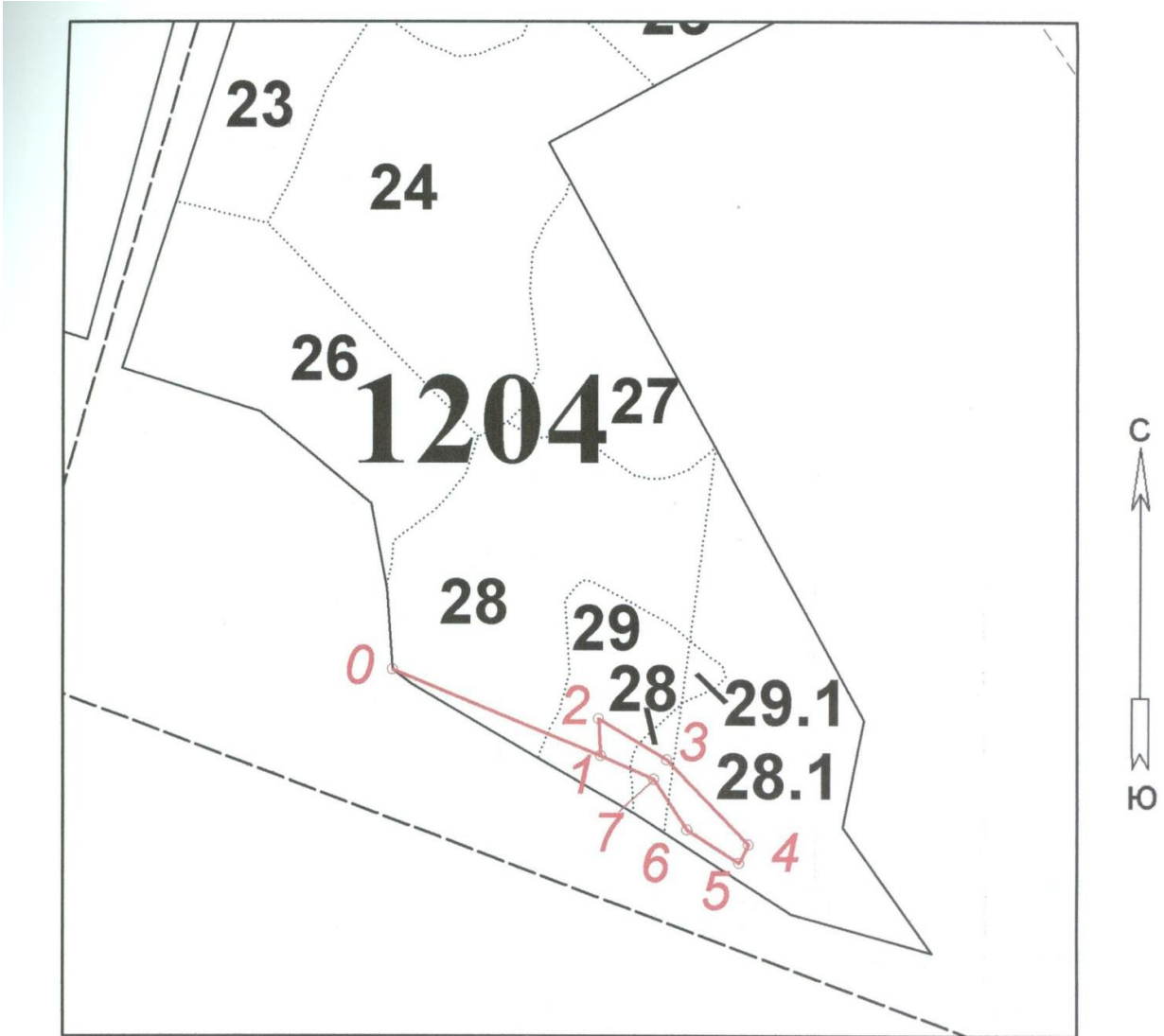



Схема расположения лесного участка с кадастровым номером 47:23:0000000:79:ЗУ48

Местоположение: Российская Федерация, Ленинградская область,
Гатчинский район, Гатчинское лесничество, Минское участковое лесничество,
квартал 1204 (части выделов 28,28/1,29).

Площадь 0,2821 га



Условные обозначения:

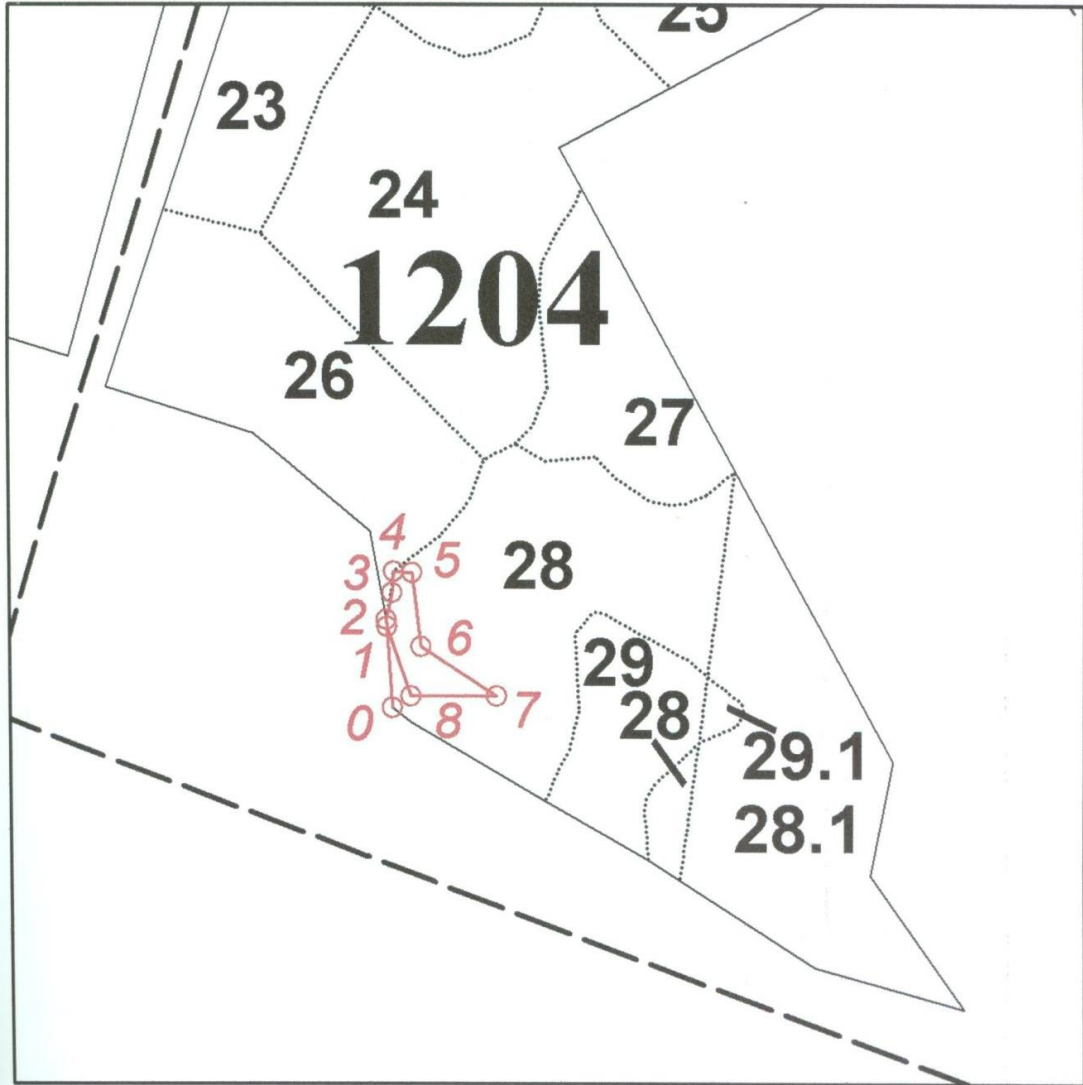


Граница лесного участка Минского участкового лесничества

Схема расположения лесного участка с кадастровым номером 47:23:0000000:79:ЗУ49

Местоположение: Российская Федерация, Ленинградская область,
Гатчинский район, Гатчинское лесничество, Минское участковое лесничество,
квартал 1204 (часть выдела 28).

Площадь 0,2358 га



Условные обозначения:

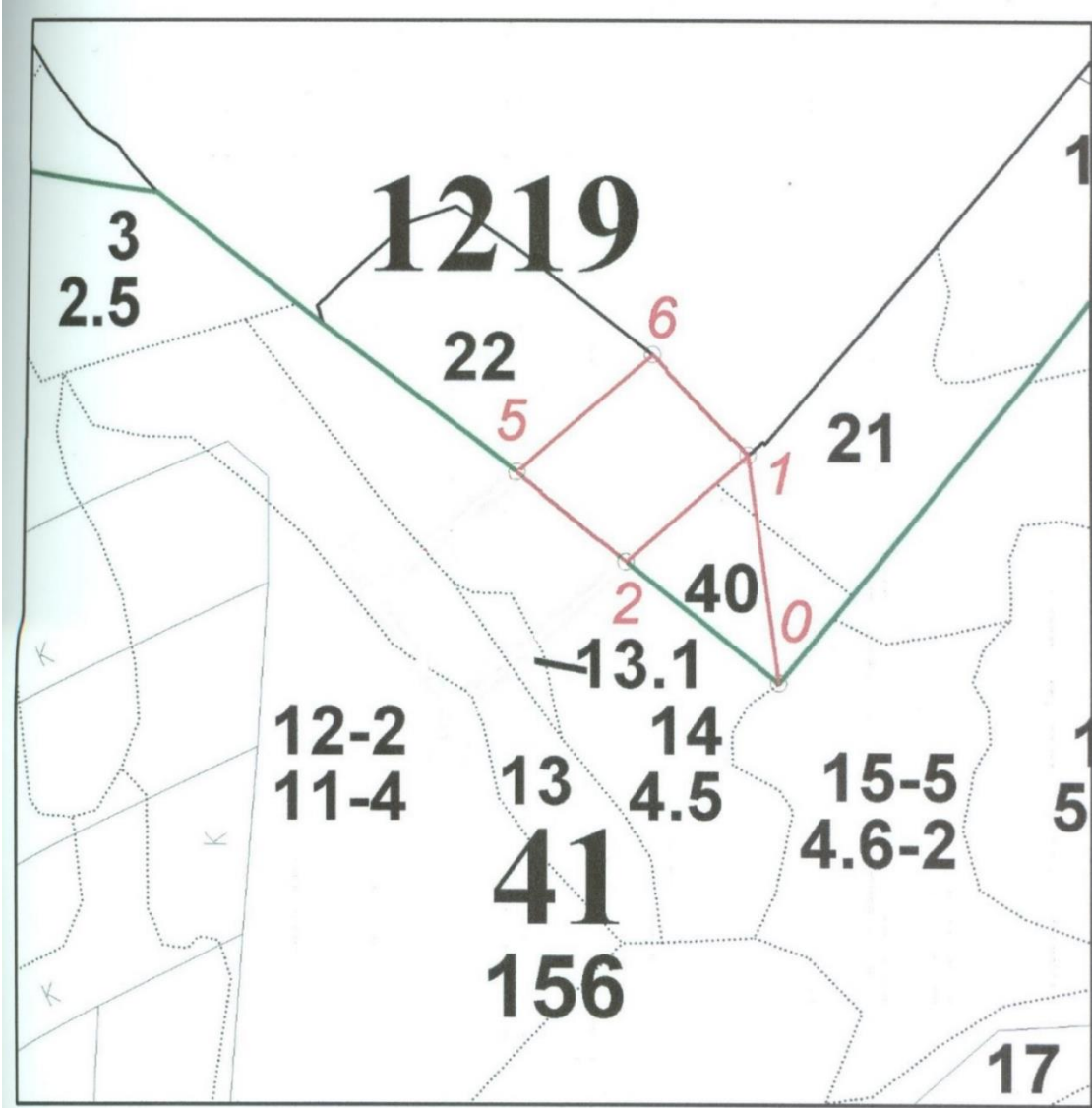


Граница лесного участка Минского участкового лесничества

Схема расположения лесного участка с кадастровым номером 47:23:0000000:79:ЗУ50

Местоположение: Российская Федерация, Ленинградская область,
Гатчинский район, Гатчинское лесничество, Минское участковое лесничество,
квартал 1219 (часть выдела 22).

Площадь 1,1426 га



Условные обозначения:

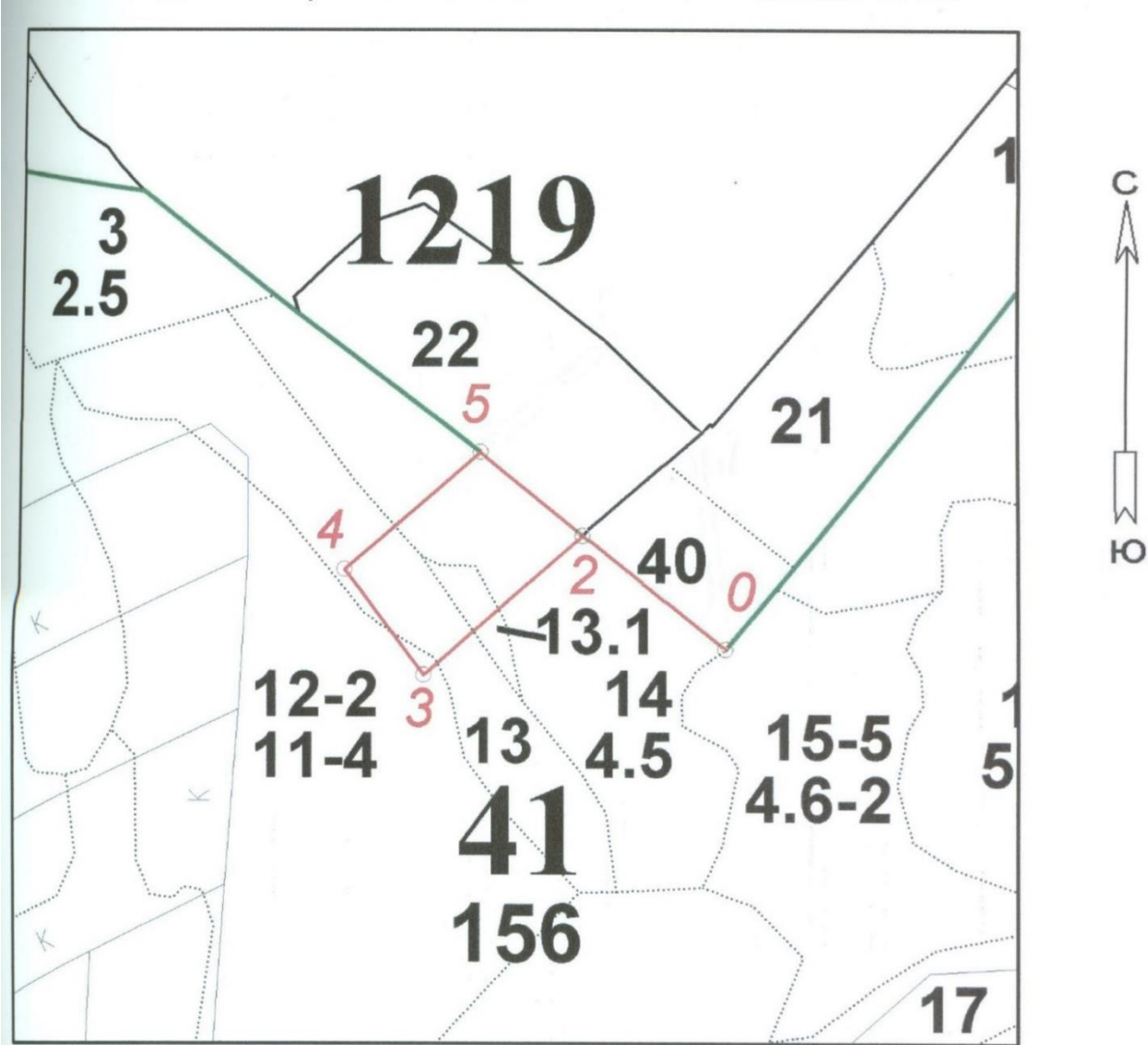


Граница лесного участка Рылеевского, Минского участковых лесничеств

Схема расположения лесного участка с кадастровым номером 47:23:0000000:79:3У51

Местоположение: Российская Федерация, Ленинградская область,
Гатчинский район, Гатчинское лесничество, Рылеевское участковое лесничество,
квартал 41 (часть выделов 12,13,13/1,14).

Площадь 1,4140 га



Условные обозначения:

 Граница лесного участка Рылеевского, Минского участковых лесничеств

Схема расположения лесного участка с кадастровым номером 47:23:0000000:79:3У52

Местоположение: Российская Федерация, Ленинградская область, Гатчинский район, Гатчинское лесничество, Рылеевское участковое лесничество, квартал 43 (часть выделов 2,5,13,19).

Площадь 1,3856 га

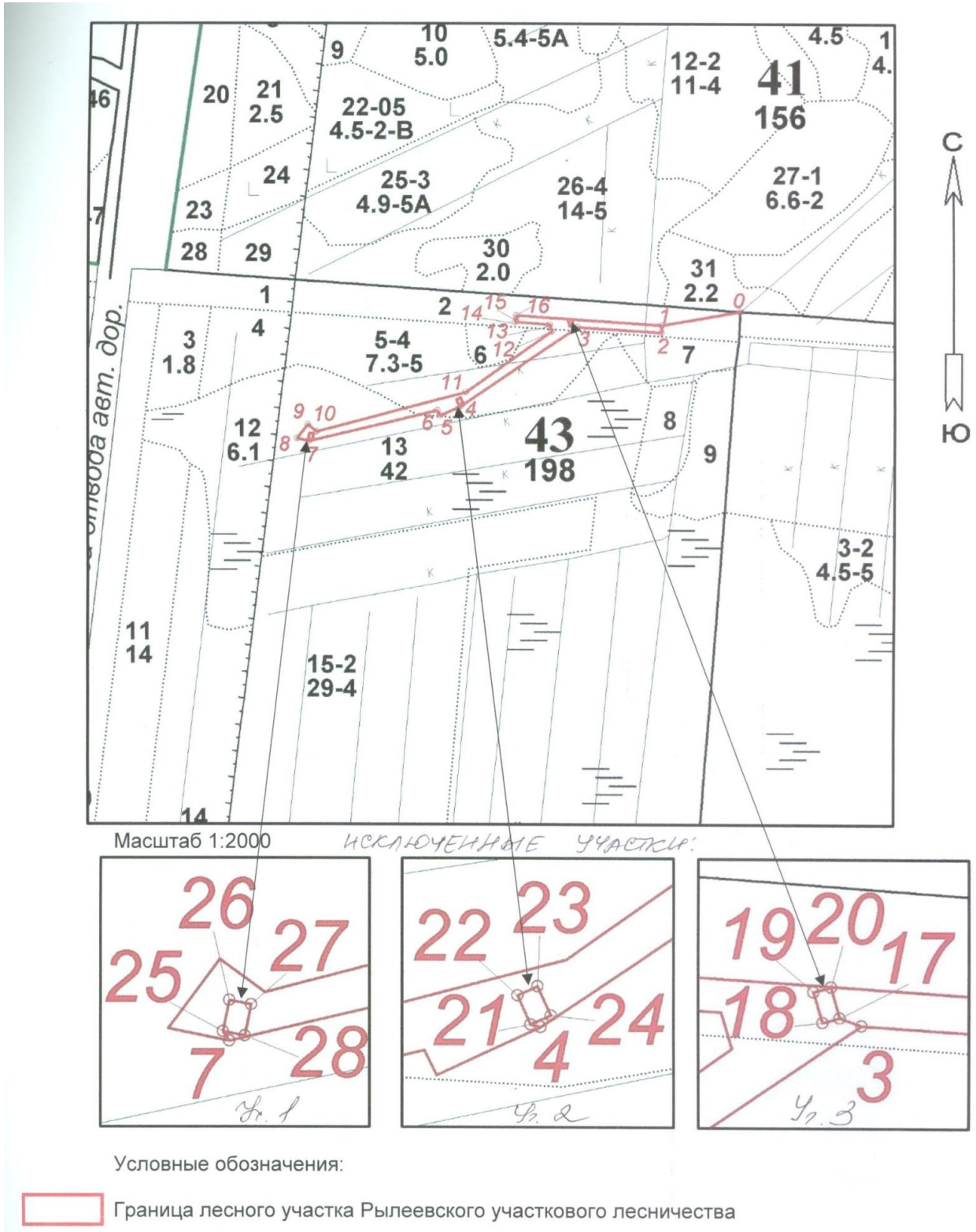
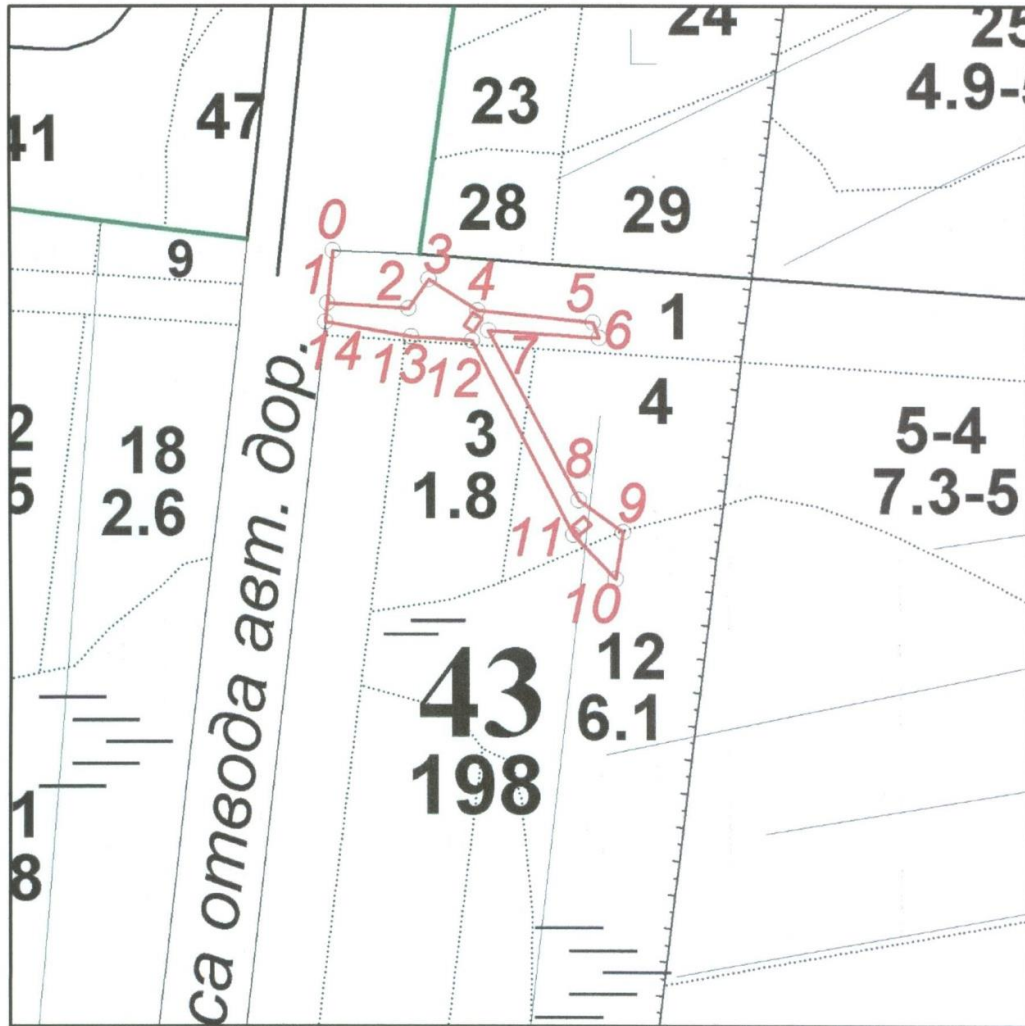


Схема расположения лесного участка с кадастровым номером 47:23:0000000:79:3У53

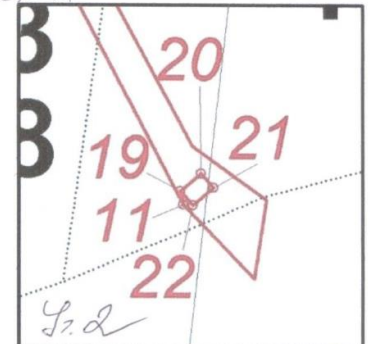
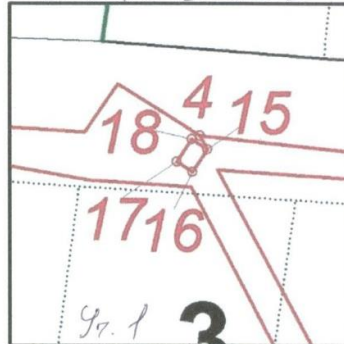
Местоположение: Российская Федерация, Ленинградская область,
Гатчинский район, Гатчинское лесничество, Рылеевское участковое лесничество,
квартал 43 (часть выделов 1,3,4,12).

Площадь 0,6925 га




Масштаб 1:3 000

ИСКЛЮЧЕННЫЕ УЧАСТКИ



Условные обозначения:

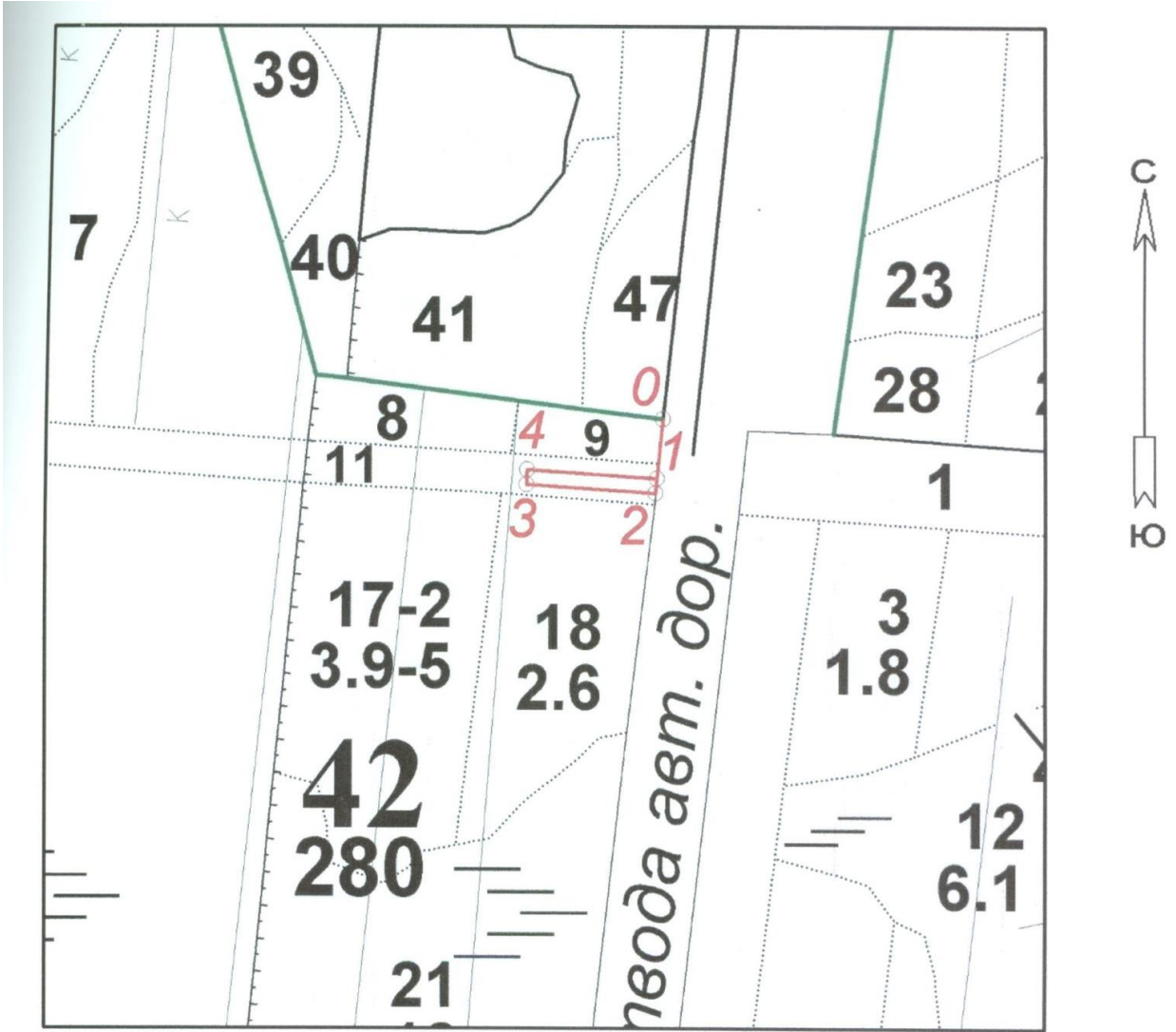


Граница лесного участка Рылеевского участкового лесничества

Схема расположения лесного участка с кадастровым номером 47:23:0000000:79:ЗУ54

Местоположение: Российская Федерация, Ленинградская область,
Гатчинский район, Гатчинское лесничество, Рылеевское участковое лесничество,
квартал 42 (часть выдела 11).

Площадь 0,1072 га



Условные обозначения:


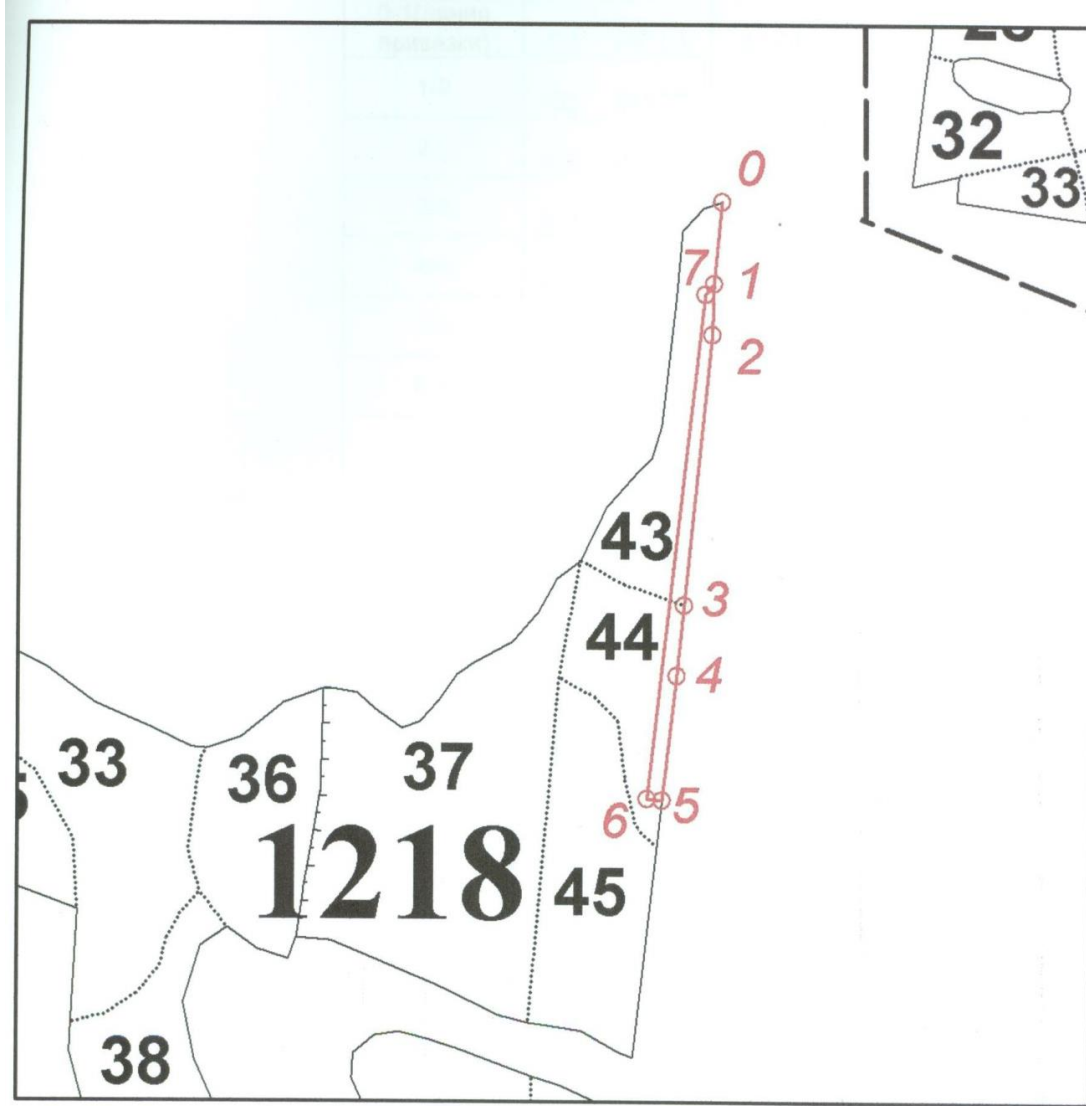
-  Граница лесного участка Рылеевского участкового лесничества

Схема расположения лесного участка с кадастровым номером 47:23:0000000:79:ЗУ55

Местоположение: Российская Федерация, Ленинградская область,
Гатчинский район, Гатчинское лесничество, Минское участковое лесничество,
квартал 1218 (часть выделов 43,44).

Площадь 0,3307 га



Условные обозначения:



Граница лесного участка Минского участкового лесничества

Схема расположения лесного участка с кадастровым номером 47:23:0000000:79:3У56

Местоположение: Российская Федерация, Ленинградская область,
Гатчинский район, Гатчинское лесничество, Рылеевское участковое лесничество,
квартал 42 (часть выделов 21,35).

Площадь 0,0494 га



Условные обозначения:

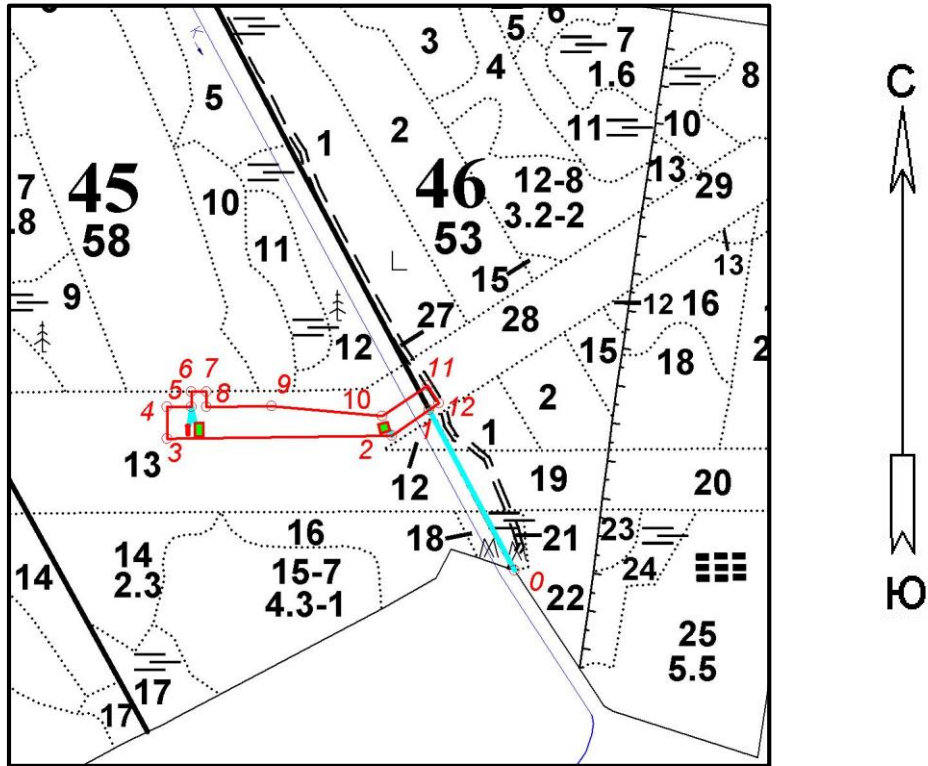


Граница лесного участка Рылеевского участкового лесничества




Схема расположения лесного участка (части лесного участка 47:23:0000000:79/чзу1)

Местоположение: Российская Федерация, Ленинградская область,
Гатчинский район, Гатчинское лесничество, Заречское участковое лесничество,
квартал 45 (часть выдела 13,19), квартал 46 (части выделов 26,28)

Площадь 1,2851 га



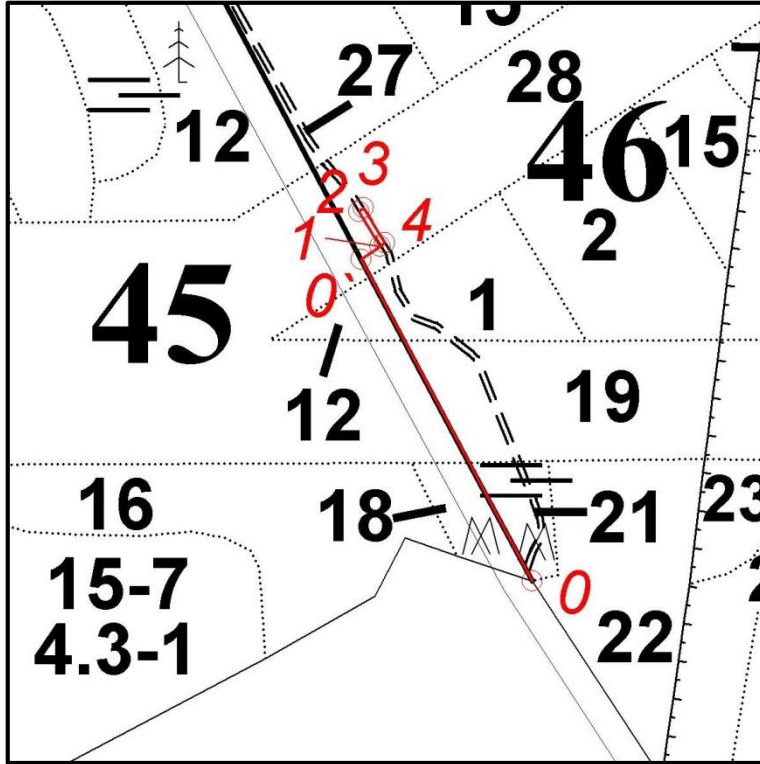
Условные обозначения

-  Граница образуемого лесного участка
-  Не эксплуатационная площадь
-  Линия привязки

**Схема расположения лесного участка (части лесного участка
47:23:0000000:49860/чзу1)**

Местоположение: Российская Федерация, Ленинградская область,
Гатчинский район, Гатчинское лесничество, Заречское участковое лесничество,
квартал 46 (часть выдела 27)

Площадь 0,0107 га



Условные обозначения


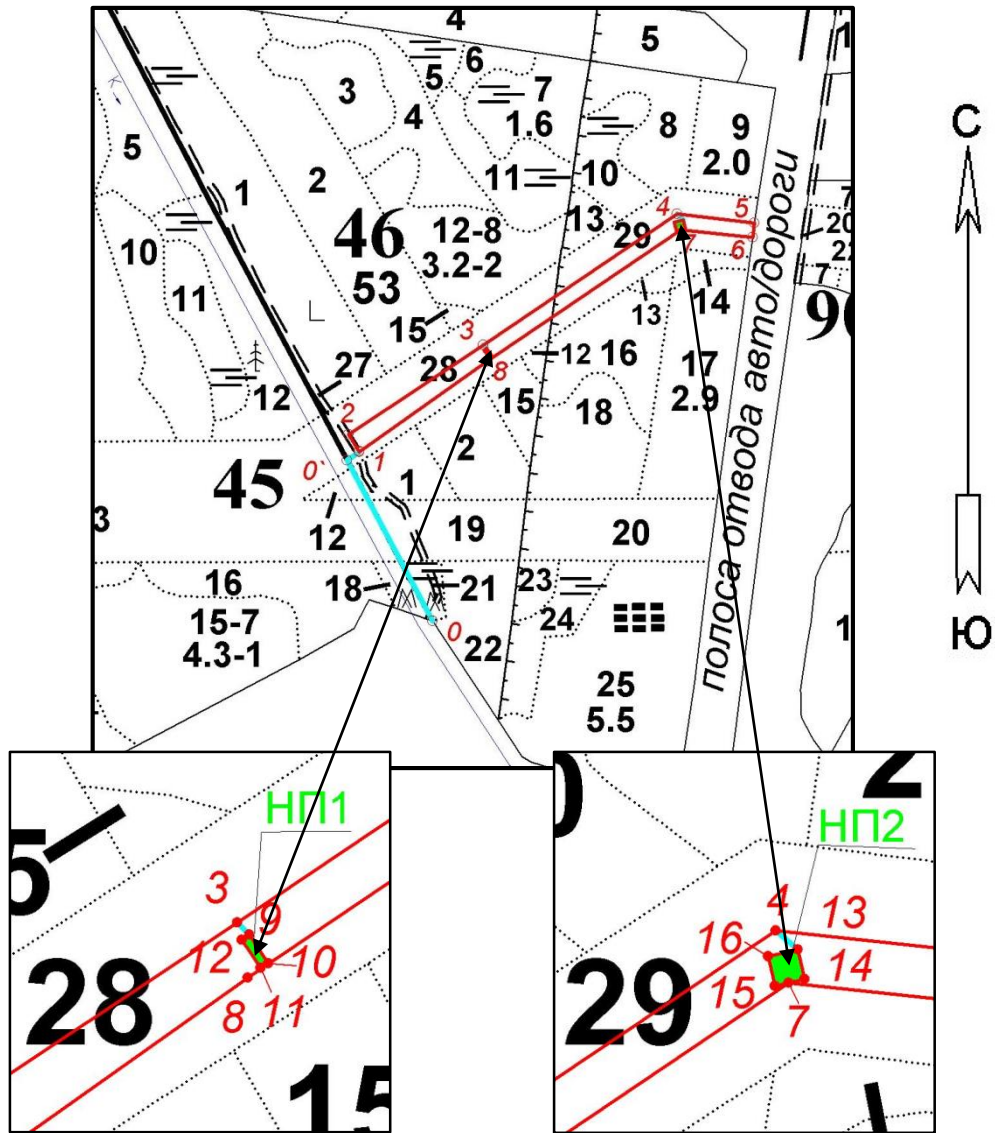
 Граница образуемого лесного участка

Схема расположения лесного участка (части лесного участка 47:23:0000000:79/чзу2)

Местоположение: Российская Федерация, Ленинградская область,
 Гатчинский район, Гатчинское лесничество, Заречское участковое лесничество,
 квартал 46 (части выделов 28,29)

Площадь 1,3017 га



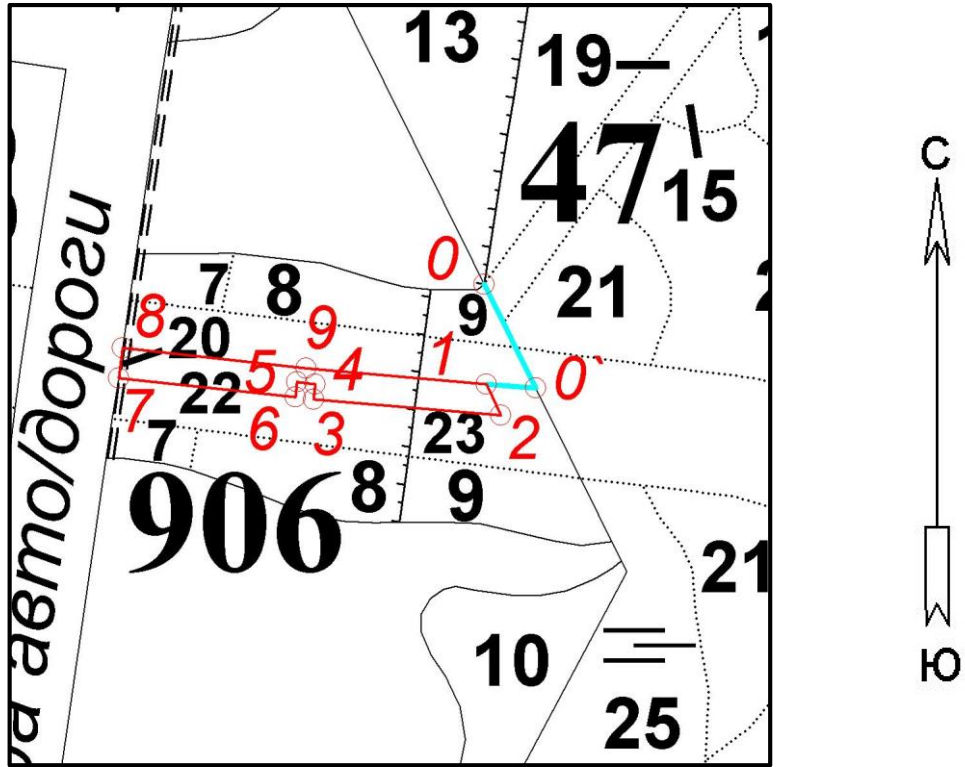
Условные обозначения

- Граница образуемого лесного участка
- Не эксплуатационная площадь: **НП1** - 0.0050га, **НП2** – 0.0145га
- Линия привязки

Схема расположения лесного участка (части лесного участка 47:23:0000000:79/чзу3)

Местоположение: Российская Федерация, Ленинградская область,
Гатчинский район, Гатчинское лесничество, Минское участковое лесничество,
квартал 906 (части выделов 20,22,23).

Площадь 0,4821 га



Условные обозначения



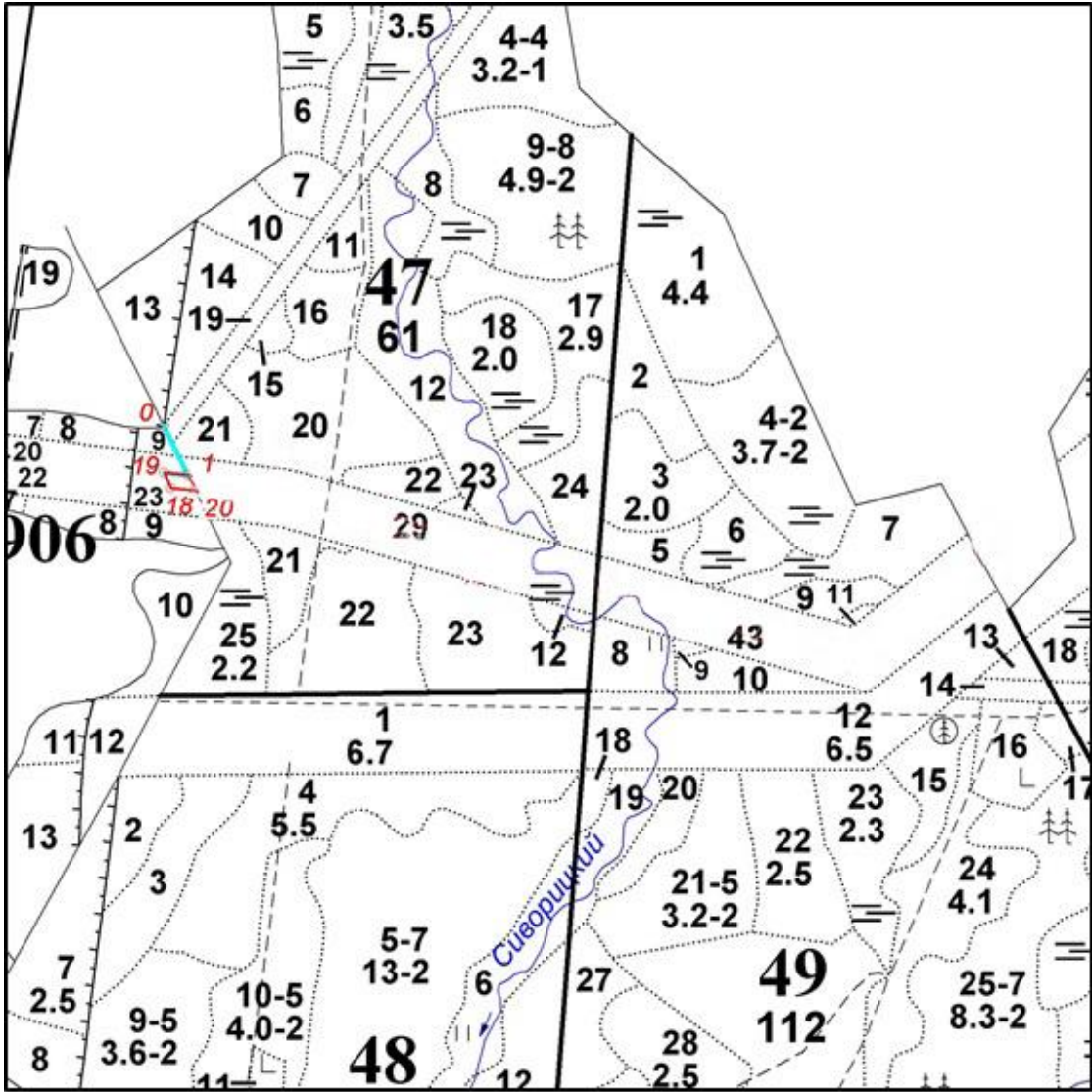
-  Граница образуемого лесного участка
-  Линия привязки

Схема расположения лесного участка (части лесного участка 47:23:0000000:79/чзу4)

Местоположение: Российская Федерация, Ленинградская область, Гатчинский район, Гатчинское лесничество, Минское участковое лесничество, квартал 906 (часть выдела 23)

Площадь 0,0663 га



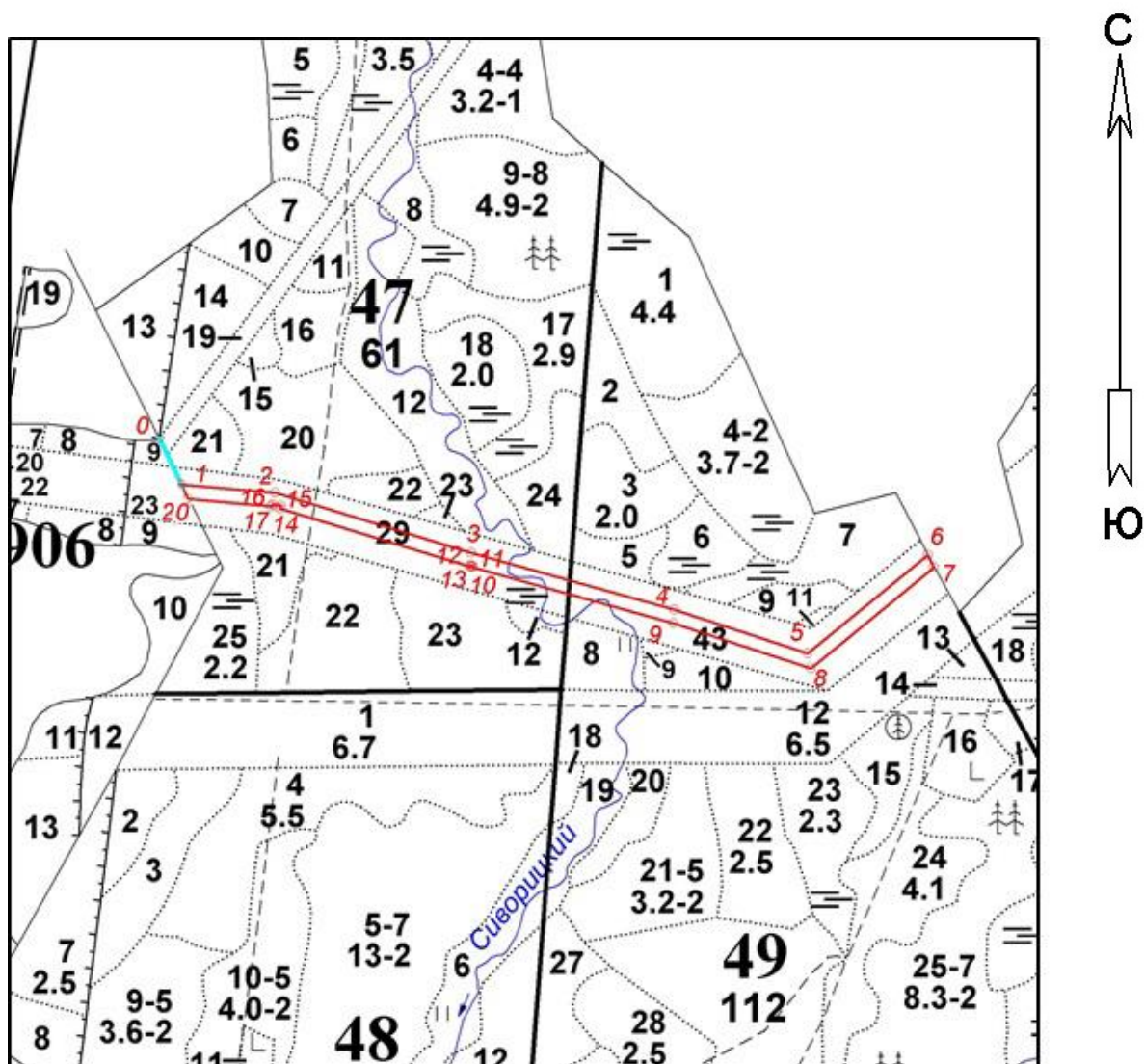
Условные обозначения

- Граница образуемого лесного участка
- Линия привязки


Схема расположения лесного участка (части лесного участка 47:23:0000000:79/чзу5)

Местоположение: Российская Федерация, Ленинградская область,
Гатчинский район, Гатчинское лесничество, Заречское участковое лесничество,
квартал 47 (части выделов 27,28,29), квартал 49 (части выделов 40,42,43).

Площадь 2,3162 га



Условные обозначения

 Граница образуемого лесного участка


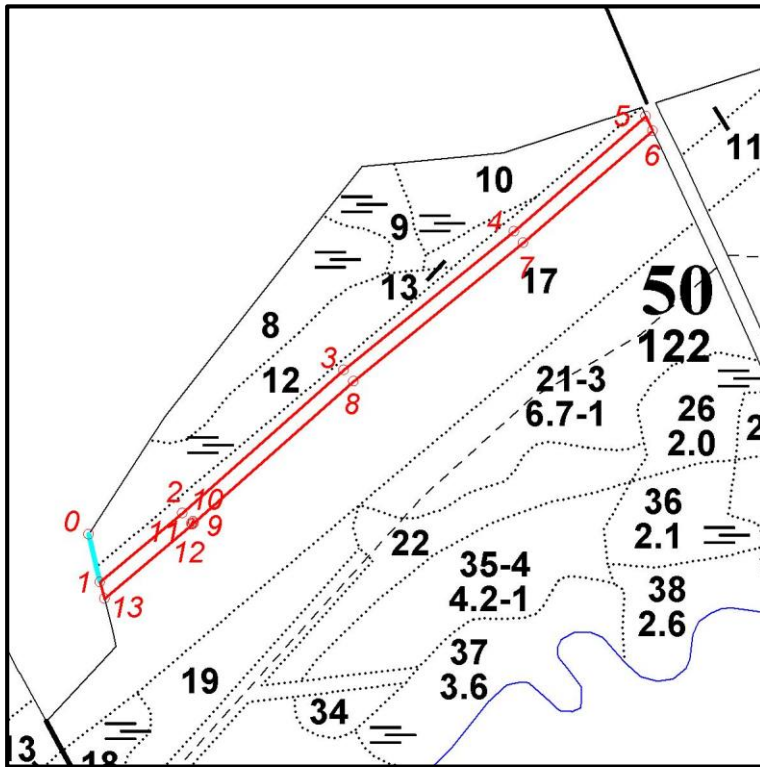
 Линия привязки

Схема расположения лесного участка (части лесного участка 47:23:0000000:79/чзуб)

Местоположение: Российская Федерация, Ленинградская область,
Гатчинский район, Гатчинское лесничество, Заречское участковое лесничество,
квартал 50 (часть выдела 17)

Площадь 1,8984 га



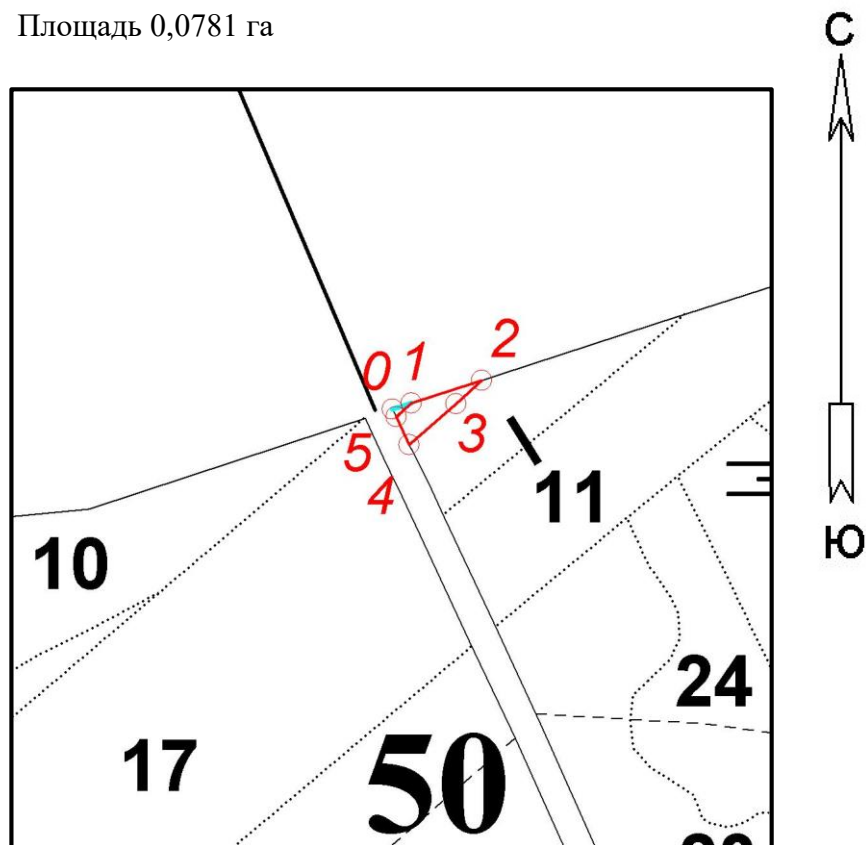
Условные обозначения

- Граница образуемого лесного участка
- Линия привязки

Схема расположения лесного участка (части лесного участка 47:23:0000000:79/чзу7)

Местоположение: Российская Федерация, Ленинградская область,
Гатчинский район, Гатчинское лесничество, Заречское участковое лесничество,
квартал 50 (часть выдела 11)

Площадь 0,0781 га



Условные обозначения



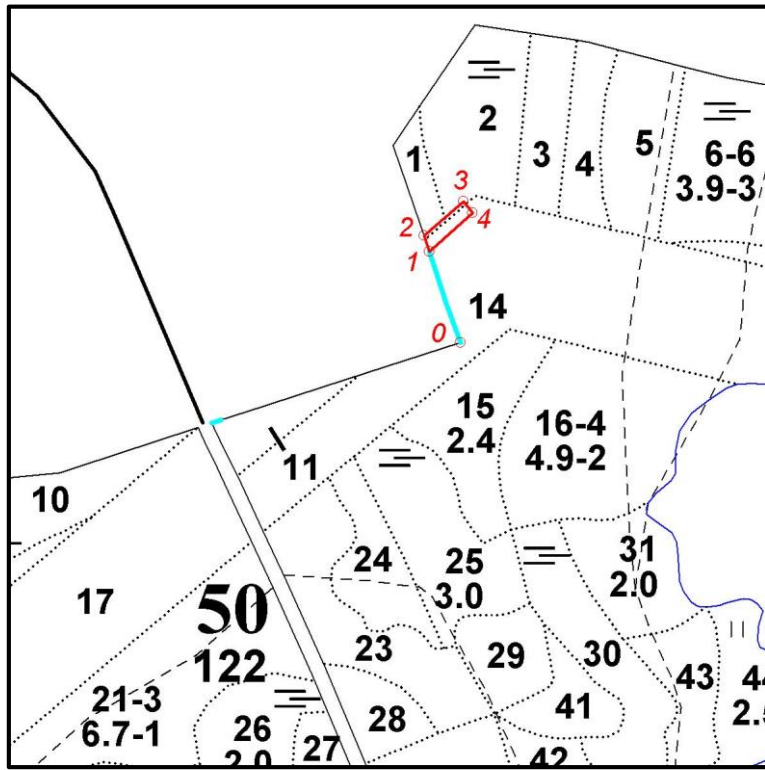
-  Граница образуемого лесного участка
-  Линия привязки

Схема расположения лесного участка (части лесного участка 47:23:0000000:79/чзу8)

Местоположение: Российская Федерация, Ленинградская область,
Гатчинский район, Гатчинское лесничество, Заречское участковое лесничество,
квартал 50 (части выделов 1,2,14)

Площадь 0,1445 га



Условные обозначения



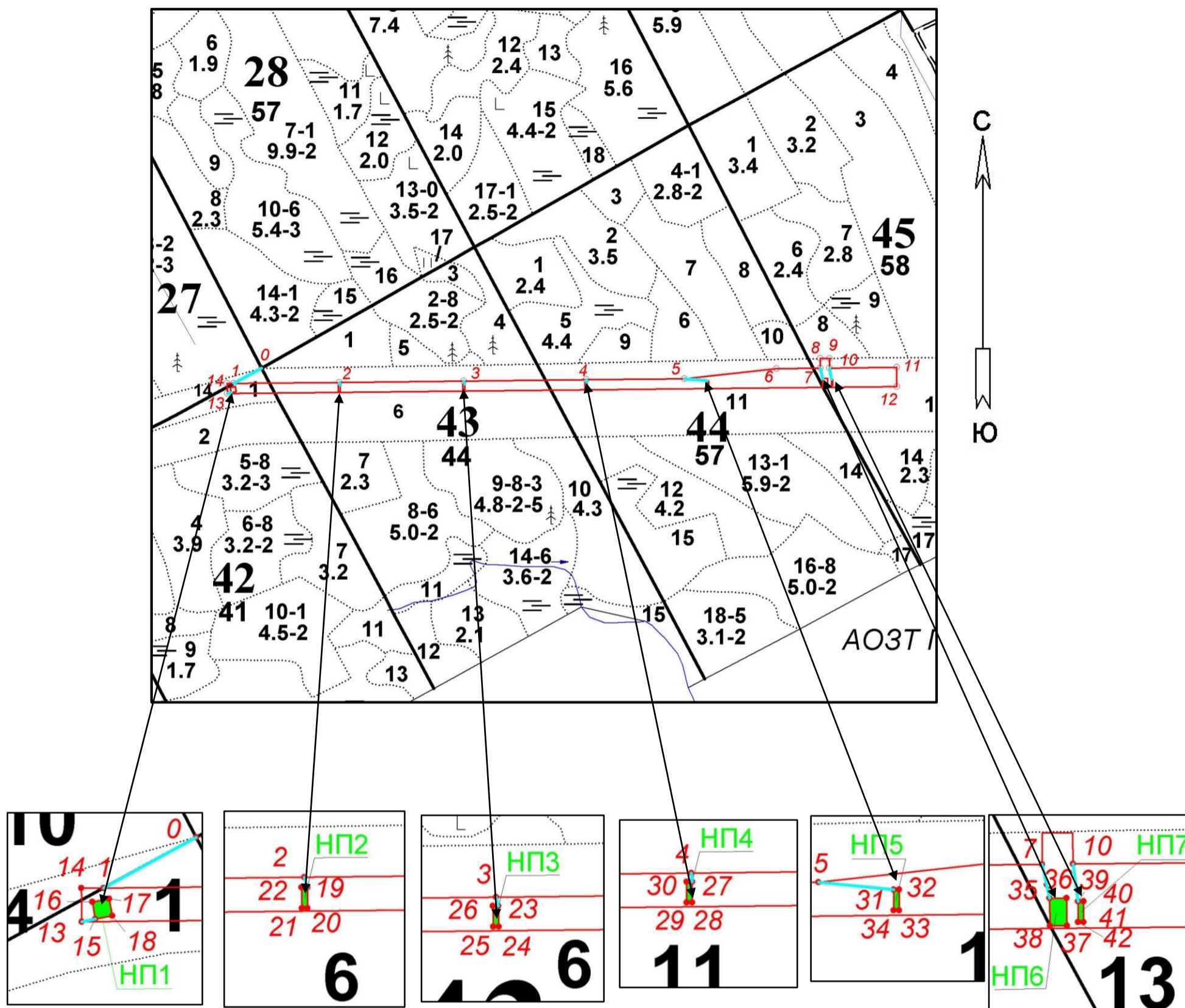
-  Граница образуемого лесного участка
-  Линия привязки

Схема расположения лесного участка (части лесного участка 47:23:000000:79/чзу9)

Местоположение: Российская Федерация, Ленинградская область, Гатчинский муниципальный район, Гатчинское лесничество, Заречское участковое лесничество, квартал 27 (часть выдела 14) квартал № 42 (части выделов 1,14), квартал 43 (части выделов 6,16), квартал 44 (части выделов 11,19), квартал 45 (части выделов 13,20)

Площадь 3,8863 га



Условные обозначения



Граница образуемого лесного участка



Не эксплуатационная площадь: НП1 - 0.0125га, НП2 - 0.0050га, НП3 - 0.0050га, НП4 - 0.0050га, НП5 - 0.0050га, НП6 - 0.0197га, НП7 - 0.0050га

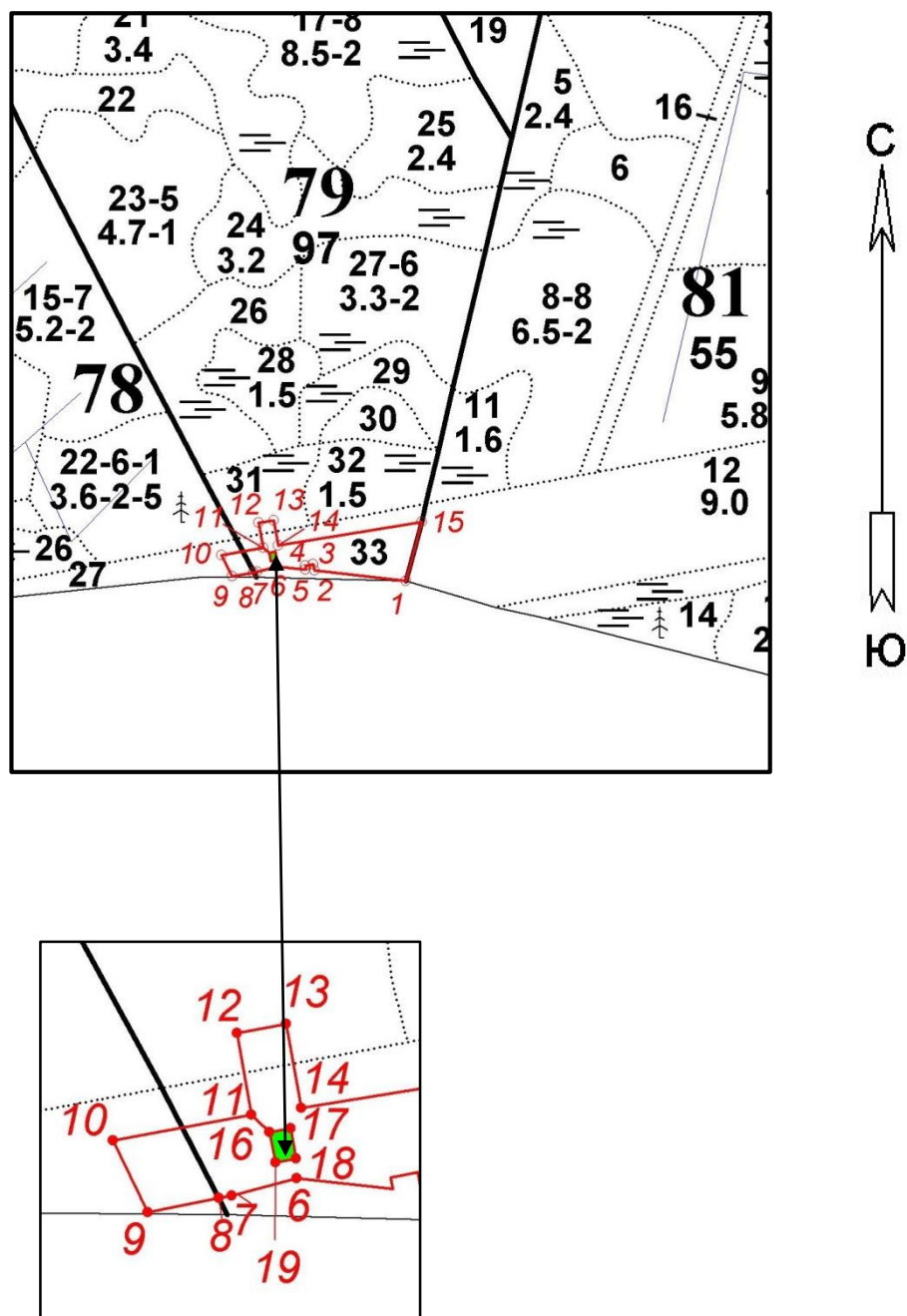


Линия привязки

Схема расположения лесного участка (части лесного участка 47:23:0000000:79/чзу10)²⁶⁸

Местоположение: Российская Федерация, Ленинградская область, Гатчинский муниципальный район, Гатчинское лесничество, Заречское участковое лесничество, квартал 78 (часть выдела 27), квартал 79 (части выделов 31,33,35)

Площадь 1,2014 га



Условные обозначения




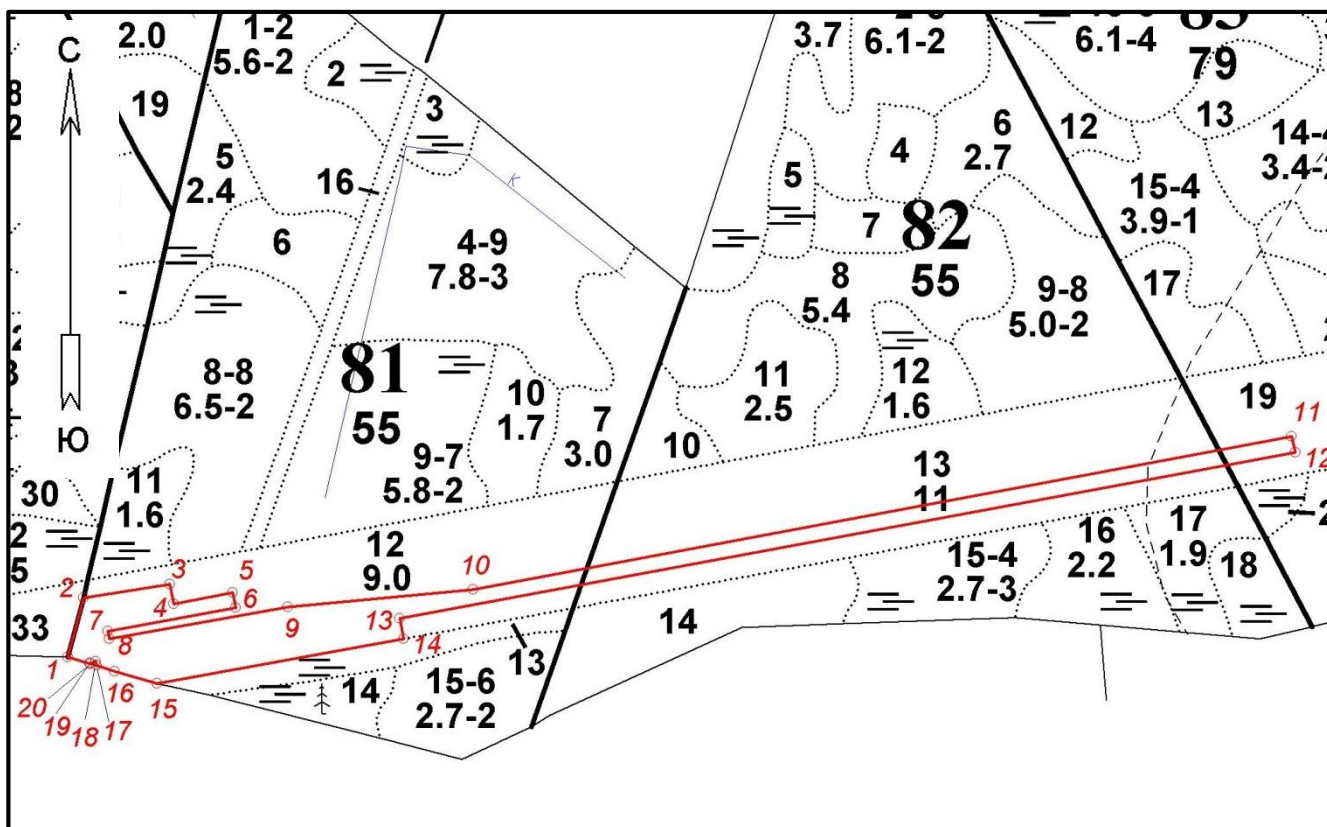
-  Граница образуемого лесного участка
-  Не эксплуатационная площадь
-  Линия привязки

Схема расположения лесного участка (части лесного участка 47:23:0000000:79/чзу11)

Местоположение: Российская Федерация, Ленинградская область, Гатчинский район, Гатчинское лесничество, Заречское участковое лесничество, квартал 81 (части выделов 12,18), квартал 82 (части выделов 13,19), квартал 83 (части выделов 19,24)

Площадь 5,9451 га



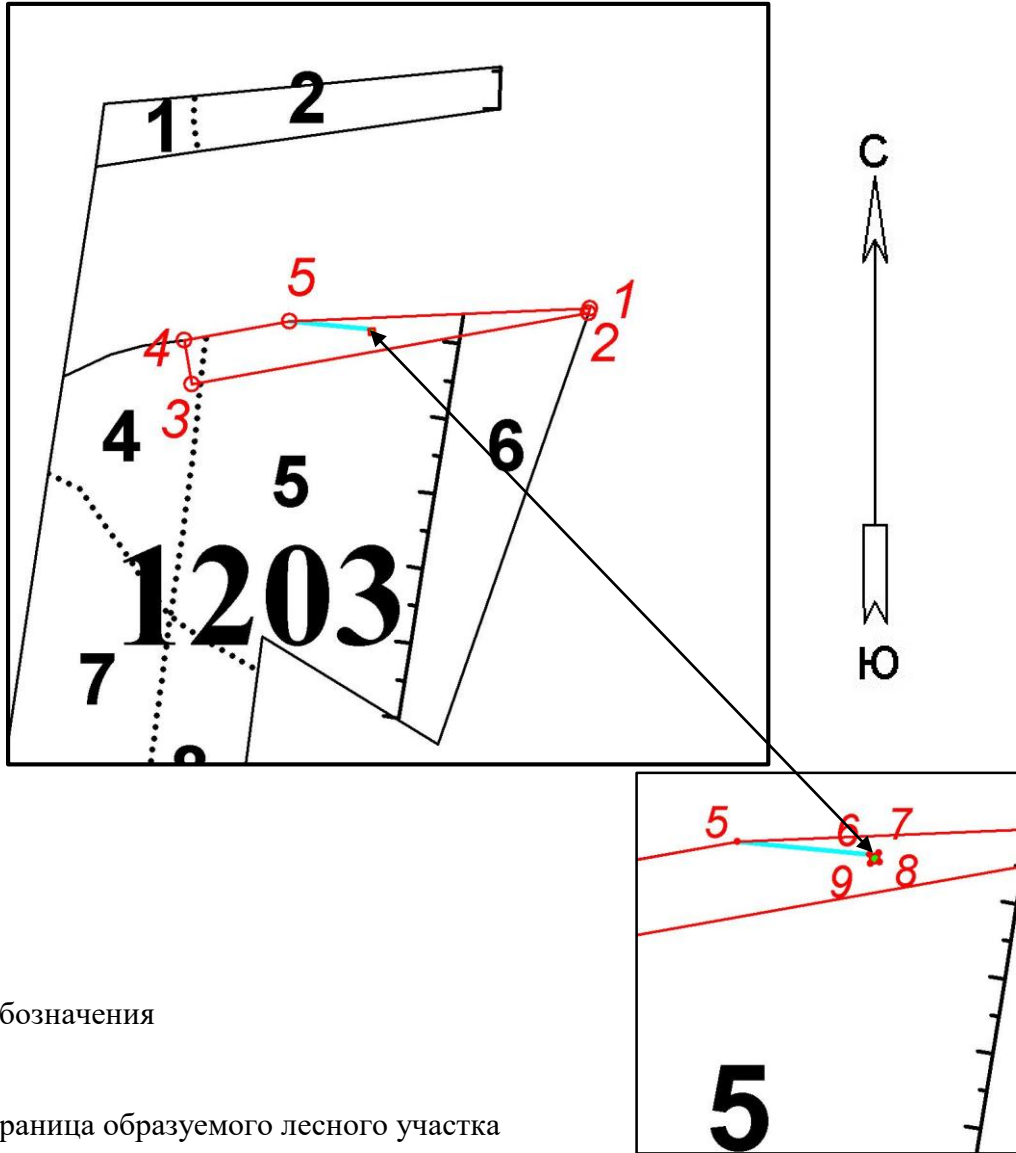
Условные обозначения

Граница образуемого лесного участка




Схема расположения лесного участка (части лесного участка 47:23:0000000:79/чзу12

Местоположение: Российская Федерация, Ленинградская область, Гатчинский район, Гатчинское лесничество, Минское участковое лесничество, квартал 1203 (части выделов 4,5,6).

Площадь 0,5189 га



Условные обозначения

-  Граница образуемого лесного участка
-  Не эксплуатационная площадь; S=0.0013га
-  Линия привязки



АДМИНИСТРАЦИЯ
ЛЕНИНГРАДСКОЙ ОБЛАСТИ

КОМИТЕТ
ПО ПРИРОДНЫМ РЕСУРСАМ
ЛЕНИНГРАДСКОЙ ОБЛАСТИ
191124, Санкт-Петербург, пл. Растрелли, 2, лит. А
Для телеграмм: Санкт-Петербург, 191124
Телетайп: 121025 «Время»
Тел.: (812) 611-41-01
E-mail: lpc@lenreg.ru



Директору филиала
ФГБУ «Рослесинфорг»
«Севзаплеспроект»

А.Л. Ефременковой

e-mail: sevzap.lp@roslesinforg.ru


Комитет по природным ресурсам Ленинградской области (далее – Комитет) на Ваше обращение от 02.12.2020 № 12-01/2889 (вх. № 01-35352/2020 от 03.12.2020) о согласовании и утверждении проектной документации лесного участка, площадью 0,0119 га, расположенного в Гатчинском лесничестве, сообщает следующее.

По информации Гатчинского лесничества – филиала ЛОГКУ «Леноблес», в результате натурного технического обследования выявлено, что земельный участок, на который подготовлена проектная документация, не относится к землям лесного фонда Гатчинского лесничества.

На основании изложенного, Комитет отказывает в утверждении проектной документации и возвращает представленные материалы.

Заместитель председателя Комитета –

О.И. Батищев



**КАТАЛОГ КООРДИНАТ ОБРАЗУЕМЫХ СООРУЖЕНИЙ В ГРАНИЦАХ
ПЛАНИРУЕМОГО РАЗМЕЩЕНИЯ ОБЪЕКТА**

Система координат МСК-47

**Каталог координат образуемого сооружения путем раздела сооружения
47:23:0000000:51008 (перед разделом требует исправления реестровой ошибки)**

№ точки	Координаты	
	X, м	Y, м
н1	387374,55	2198260,89
н2	387307,78	2198331,98
н3	387218,70	2198428,66

**Каталог координат образуемого сооружения путем раздела сооружения
47:23:0000000:48413(перед разделом требует исправления реестровой ошибки)**

№ точки	Координаты	
	X, м	Y, м
н4	386438,00	2197798,30
н5	386381,24	2197883,85

**Каталог координат образуемого сооружения путем раздела сооружения
47:26:0000000:38492**

№ точки	Координаты	
	X, м	Y, м
н6	370649,83	2195081,78
н7	370674,78	2195265,75
н8	370739,29	2195707,10
н9	370756,87	2195830,47
н10	370757,46	2195873,75
н11	370740,65	2195922,04
н12	370718,19	2195951,90
н13	370630,34	2196039,11
н14	370572,57	2196101,11
н15	370565,63	2196110,17

**КАТАЛОГ КООРДИНАТ ХАРАКТЕРНЫХ ТОЧЕК ГРАНИЦ ЗЕМЕЛЬНЫХ
УЧАСТКОВ, КОТОРЫЕ ПОЛНОСТЬЮ ИЛИ ЧАСТИЧНО РАСПОЛОЖЕНЫ В
ГРАНИЦАХ ПЛАНИРУЕМОГО РАЗМЕЩЕНИЯ ОБЪЕКТА**

(СИСТЕМА КООРДИНАТ МСК-47 ЗОНА 2)

Каталог координат характерных точек границ земельного участка

№1 47:23:0441001:478:ЗУ1

Адрес: Российская Федерация, Ленинградская область, Гатчинский муниципальный район, Большеколпанское сельское поселение.

Вид разрешенного использования - «Автомобильный транспорт»

Категория земель – «Земли промышленности, энергетики, транспорта, связи, радиовещания, телевидения, информатики, землями для обеспечения космической деятельности, землями обороны, безопасности и землями иного специального назначения»

Условное обозначение точки	Координаты	
	X	Y
н1	389458.46	2199695.66
н2	389454.21	2199702.70
н3	389449.49	2199699.75
н4	389440.94	2199694.54
н5	389436.31	2199691.73
н6	389431.74	2199689.24
н7	389423.49	2199684.53
н8	389413.87	2199679.28
н9	389405.06	2199671.34
н10	389406.49	2199668.84
н11	389381.92	2199655.00
н12	389380.50	2199657.45
н13	389369.04	2199654.13
н14	389352.87	2199644.90
н15	389323.89	2199629.50
н16	389217.44	2199570.17
н17	389181.12	2199552.19
н18	389129.67	2199526.58
н19	389100.44	2199509.03
н20	389013.29	2199380.44
н21	389024.38	2199371.35
н22	389082.03	2199337.56
н23	389161.65	2199458.72
н24	389196.36	2199501.42
н25	389259.29	2199559.56
н26	389343.18	2199626.25
н27	389451.77	2199691.63
н1	389458.46	2199695.66
Площадь участка 23100 кв.м		

Каталог координат характерных точек границ земельного участка
№3 47:23:0423001:53:3У1

Адрес: Российская Федерация, Ленинградская область, Гатчинский муниципальный район, Большеколпанское сельское поселение.

Вид разрешенного использования - «Автомобильный транспорт»

Категория земель – «Земли промышленности, энергетики, транспорта, связи, радиовещания, телевидения, информатики, землями для обеспечения космической деятельности, землями обороны, безопасности и землями иного специального назначения»

Условное обозначение точки	Координаты	
	X	Y
н22	389082.03	2199337.56
н21	389024.38	2199371.35
н20	389013.29	2199380.44
н28	389011.60	2199354.51
н29	389009.78	2199327.91
н30	388963.60	2199300.93
н31	388931.96	2199257.28
н32	388904.14	2199224.36
н33	388847.92	2199168.24
н34	388789.11	2199120.66
н35	388751.01	2199094.48
н36	388711.87	2199071.02
н37	388664.96	2199046.54
н38	388630.81	2199032.33
н39	388715.96	2198983.75
н40	388761.95	2199008.39
н41	388799.58	2199031.57
н42	388869.80	2199083.07
н43	388921.41	2199128.88
н44	388969.49	2199178.98
н45	389004.19	2199220.93
н46	389029.80	2199255.88
н47	389081.50	2199336.73
н22	389082.03	2199337.56
Площадь участка 40175 кв.м		

Каталог координат характерных точек границ земельного участка
№2 47:23:0423001:3У1

Адрес: Российская Федерация, Ленинградская область, Гатчинский муниципальный район, Большеколпанское сельское поселение, д. Лядино.

Вид разрешенного использования - «Земельные участки (территории) общего пользования»

Категория земель – «Земли населенных пунктов»

Условное обозначение точки	Координаты	
	X	Y
н20	389013.29	2199380.44
н48	389007.44	2199339.69
н49	389003.74	2199333.81
н50	389000.04	2199327.93
н30	388963.60	2199300.93
н29	389009.78	2199327.91

н28	389011.60	2199354.51
н20	389013.29	2199380.44
Площадь участка 272 кв.м		

Каталог координат характерных точек границ земельного участка

№ 4 47:23:0000000:20:ЗУ1

Адрес: Российская Федерация, Ленинградская область, Гатчинский муниципальный район, Большеколпанское сельское поселение.

Вид разрешенного использования - «Автомобильный транспорт»

Категория земель – «Земли промышленности, энергетики, транспорта, связи, радиовещания, телевидения, информатики, землями для обеспечения космической деятельности, землями обороны, безопасности и землями иного специального назначения»

Условное обозначение точки	Координаты	
	X	Y
н39	388715.96	2198983.75
н38	388630.81	2199032.33
н51	388581.67	2199013.60
н52	388511.94	2198994.42
н53	388505.11	2198992.54
н54	388530.02	2198978.00
н55	388601.97	2198936.64
н56	388604.73	2198937.66
н57	388650.77	2198954.61
н58	388654.07	2198946.79
н59	388683.04	2198958.94
н60	388680.60	2198968.14
н39	388715.96	2198983.75
Площадь участка 10429 кв.м		

Каталог координат характерных точек границ земельного участка

№5 47:23:0000000:344:ЗУ1 (вход. 47:23:0441001:238)

Адрес: Российская Федерация, Ленинградская область, Гатчинский муниципальный район, Большеколпанское сельское поселение.

Вид разрешенного использования - «Автомобильный транспорт»

Категория земель – «Земли промышленности, энергетики, транспорта, связи, радиовещания, телевидения, информатики, землями для обеспечения космической деятельности, землями обороны, безопасности и землями иного специального назначения»

Условное обозначение точки	Координаты	
	X	Y
н55	388601.97	2198936.64
н54	388530.02	2198978.00
н53	388505.11	2198992.54
н61	388495.35	2198990.36
н62	388526.66	2198972.15
н63	388593.25	2198933.78
н55	388601.97	2198936.64
Площадь участка 763 кв.м		

*- в отношении земельного участка с кадастровым номером

47:23:0000000:344(47:23:0441001:238) выявлена реестровая ошибка: часть границы земельного участка с кадастровым номером 47:23:0000000:21 (47:23:0441001:291) пересекает земельный участок с кадастровым номером 47:23:0000000:344(47:23:0441001:238)

Каталог координат характерных точек границ земельного участка№6 47:23:0000000:20:3У2

Адрес: Российская Федерация, Ленинградская область, Гатчинский муниципальный район, Большеколпанское сельское поселение.

Вид разрешенного использования - «Автомобильный транспорт»

Категория земель – «Земли промышленности, энергетики, транспорта, связи, радиовещания, телевидения, информатики, землями для обеспечения космической деятельности, землями обороны, безопасности и землями иного специального назначения»

Условное обозначение точки	Координаты	
	X	Y
н63	388593.25	2198933.78
н62	388526.66	2198972.15
н61	388495.35	2198990.36
н64	388455.91	2198983.02
н65	388383.84	2198974.15
н66	388378.34	2198973.47
н67	388343.07	2198971.80
н68	388368.30	2198952.42
н69	388422.68	2198921.01
н70	388452.35	2198903.87
н71	388455.76	2198901.90
н72	388526.74	2198915.14
н63	388593.25	2198933.78
Площадь участка 11947 кв.м		

Каталог координат характерных точек границ земельного участка№7 47:23:0424001:527:3У1

Адрес: Российская Федерация, Ленинградская область, Гатчинский муниципальный район, Большеколпанское сельское поселение.

Вид разрешенного использования - «Автомобильный транспорт»

Категория земель – «Земли промышленности, энергетики, транспорта, связи, радиовещания, телевидения, информатики, землями для обеспечения космической деятельности, землями обороны, безопасности и землями иного специального назначения»

Условное обозначение точки	Координаты	
	X	Y
н71	388455,76	2198901,90
н70	388452,35	2198903,87
н69	388422,68	2198921,01
н68	388368,30	2198952,42
н67	388343,07	2198971,80
н73	388284,50	2198968,68
н74	388275,98	2199021,48
н5000	388151,19	2198946,25
н5001	388190,39	2198884,40
н81	388390,64	2198895,21
н71	388455,76	2198901,90
Площадь участка 20867 кв.м		

Каталог координат характерных точек границ земельного участка№229 47:23:0424001:528:3У1

Адрес: Российская Федерация, Ленинградская область, Гатчинский муниципальный район, Большеколпанское сельское поселение.

Вид разрешенного использования - «Автомобильный транспорт»

Категория земель – «Земли промышленности, энергетики, транспорта, связи, радиовещания, телевидения, информатики, землями для обеспечения космической деятельности, землями обороны, безопасности и землями иного специального назначения»

Условное обозначение точки	Координаты	
	X	Y
н5001	388190,39	2198884,40
н5000	388151,19	2198946,25
н75	388046,02	2198882,83
н76	387968,06	2198835,83
н77	388006,34	2198849,60
н78	388070,40	2198867,13
н79	388112,36	2198875,52
н80	388178,44	2198883,75
н5001	388190,39	2198884,40
Площадь участка 6559 кв.м		

Каталог координат характерных точек границ земельного участка№8 47:23:0441004:213:3У1

Адрес: Российская Федерация, Ленинградская область, Гатчинский муниципальный район, Большеколпанское сельское поселение.

Вид разрешенного использования - «Автомобильный транспорт»

Категория земель – «Земли промышленности, энергетики, транспорта, связи, радиовещания, телевидения, информатики, землями для обеспечения космической деятельности, землями обороны, безопасности и землями иного специального назначения»

Условное обозначение точки	Координаты	
	X	Y
н82	388140.14	2199014.32
н83	387986.22	2198983.64
н84	388010.62	2198936.23
н82	388140.14	2199014.32
Площадь участка 4023 кв.м		

Каталог координат характерных точек границ земельного участка№9 47:23:0441004:210:3У1

Адрес: Российская Федерация, Ленинградская область, Гатчинский муниципальный район, Большеколпанское сельское поселение.

Вид разрешенного использования - «Автомобильный транспорт»

Категория земель – «Земли промышленности, энергетики, транспорта, связи, радиовещания, телевидения, информатики, землями для обеспечения

космической деятельности, землями обороны, безопасности и землями иного специального назначения»

Условное обозначение точки	Координаты	
	X	Y
н84	388010.62	2198936.23
н83	387986.22	2198983.64
н85	387884.44	2198963.36
н86	387925.79	2198885.08
н84	388010.62	2198936.23
Площадь участка 7038 кв.м		

Каталог координат характерных точек границ земельного участка
№10 47:23:0441004:211:3У1

Адрес: Российская Федерация, Ленинградская область, Гатчинский муниципальный район, Большеколпанское сельское поселение.

Вид разрешенного использования - «Автомобильный транспорт»

Категория земель – «Земли промышленности, энергетики, транспорта, связи, радиовещания, телевидения, информатики, землями для обеспечения космической деятельности, землями обороны, безопасности и землями иного специального назначения»

Условное обозначение точки	Координаты	
	X	Y
н86	387925.79	2198885.08
н85	387884.44	2198963.36
н87	387838.26	2198947.05
н88	387812.31	2198934.33
н89	387855.87	2198842.92
н86	387925.79	2198885.08
Площадь участка 7619 кв.м		

Каталог координат характерных точек границ земельного участка
№11 47:23:0441004:212:3У1

Адрес: Российская Федерация, Ленинградская область, Гатчинский муниципальный район, Большеколпанское сельское поселение.

Вид разрешенного использования - «Автомобильный транспорт»

Категория земель – «Земли промышленности, энергетики, транспорта, связи, радиовещания, телевидения, информатики, землями для обеспечения космической деятельности, землями обороны, безопасности и землями иного специального назначения»

Условное обозначение точки	Координаты	
	X	Y
н89	387855.87	2198842.92
н88	387812.31	2198934.33
н90	387754.46	2198900.80
н91	387800.09	2198809.29
н89	387855.87	2198842.92
Площадь участка 6694 кв.м		

Каталог координат характерных точек границ земельного участка№12 47:23:0441004:207

Адрес: Российская Федерация, Ленинградская область, Гатчинский муниципальный район, Большеколпанское сельское поселение.

Вид разрешенного использования - «Автомобильный транспорт»

Категория земель – «Земли промышленности, энергетики, транспорта, связи, радиовещания, телевидения, информатики, землями для обеспечения космической деятельности, землями обороны, безопасности и землями иного специального назначения»

Условное обозначение точки	Координаты	
	X	Y
н91	387800.09	2198809.29
н92	387687.68	2199034.71
н93	387668.53	2199004.75
н94	387641.04	2198958.51
н95	387734.40	2198769.68
н91	387800.09	2198809.29
Площадь участка 17619 кв.м		

*- земельный участок изымается полностью.

Каталог координат характерных точек границ земельного участка№13 47:23:0441004:208

Адрес: Российская Федерация, Ленинградская область, Гатчинский муниципальный район, Большеколпанское сельское поселение.

Вид разрешенного использования - «Автомобильный транспорт»

Категория земель – «Земли промышленности, энергетики, транспорта, связи, радиовещания, телевидения, информатики, землями для обеспечения космической деятельности, землями обороны, безопасности и землями иного специального назначения»

Условное обозначение точки	Координаты	
	X	Y
н95	387734.40	2198769.68
н94	387641.04	2198958.51
н96	387636.76	2198951.30
н97	387613.61	2198917.60
н98	387608.91	2198909.68
н99	387690.77	2198743.39
н95	387734.40	2198769.68
Площадь участка 10019 кв.м		

*- земельный участок изымается полностью.

Каталог координат характерных точек границ земельного участка№14 47:23:0441004:206

Адрес: Российская Федерация, Ленинградская область, Гатчинский муниципальный район, Большеколпанское сельское поселение.

Вид разрешенного использования - «Автомобильный транспорт»

Категория земель – «Земли промышленности, энергетики, транспорта, связи, радиовещания, телевидения, информатики, землями для обеспечения

космической деятельности, землями обороны, безопасности и землями иного специального назначения»

Условное обозначение точки	Координаты	
	X	Y
н99	387690.77	2198743.39
н98	387608.91	2198909.68
н100	387603.73	2198900.96
н101	387589.52	2198877.01
н102	387573.68	2198845.45
н103	387639.87	2198712.68
н99	387690.77	2198743.39
Площадь участка 10000 кв.м		

*- земельный участок изымается полностью.

Каталог координат характерных точек границ земельного участка
№19 47:23:0424001:529:ЗУ1

Адрес: Российская Федерация, Ленинградская область, Гатчинский муниципальный район, Большеколпанское сельское поселение.

Вид разрешенного использования - «Автомобильный транспорт»

Категория земель – «Земли промышленности, энергетики, транспорта, связи, радиовещания, телевидения, информатики, землями для обеспечения космической деятельности, землями обороны, безопасности и землями иного специального назначения»

Условное обозначение точки	Координаты	
	X	Y
н104	387793,21	2198703,94
н105	387785,66	2198714,58
н106	387780,10	2198722,41
н107	387554,71	2198586,61
н5002	387519,08	2198565,13
н5003	387534,52	2198542,00
н121	387546,62	2198550,78
н122	387579,36	2198571,11
н123	387766,21	2198687,17
н104	387793,21	2198703,94
Площадь участка 7530 кв.м		

Каталог координат характерных точек границ земельного участка
№230 47:23:0424001:530:ЗУ1

Адрес: Российская Федерация, Ленинградская область, Гатчинский муниципальный район, Большеколпанское сельское поселение.

Вид разрешенного использования - «Автомобильный транспорт»

Категория земель – «Земли промышленности, энергетики, транспорта, связи, радиовещания, телевидения, информатики, землями для обеспечения космической деятельности, землями обороны, безопасности и землями иного специального назначения»

Условное обозначение точки	Координаты	
	X	Y
н5003	387534,52	2198542,00

н5002	387519,08	2198565,13
н108	387251,77	2198403,95
н109	387255,40	2198400,19
н110	387381,79	2198268,15
н111	387384,08	2198270,44
н112	387336,20	2198325,10
н113	387341,54	2198388,19
н114	387370,08	2198411,07
н115	387417,20	2198406,59
н116	387450,47	2198422,22
н117	387452,58	2198424,97
н118	387462,43	2198437,79
н119	387474,48	2198453,47
н120	387473,69	2198497,89
н5003	387534,52	2198542,00
Площадь участка 19888 кв.м		

Каталог координат характерных точек границ земельного участка

№15 47:23:0000000:20:ЗУ3

Адрес: Российская Федерация, Ленинградская область, Гатчинский муниципальный район, Большеколпанское сельское поселение.

Вид разрешенного использования - «Автомобильный транспорт»

Категория земель – «Земли промышленности, энергетики, транспорта, связи, радиовещания, телевидения, информатики, землями для обеспечения космической деятельности, землями обороны, безопасности и землями иного специального назначения»

Условное обозначение точки	Координаты	
	X	Y
н124	387639.86	2198712.69
н125	387606.03	2198780.56
н126	387571.20	2198751.00
н127	387437.63	2198664.18
н128	387379.33	2198622.62
н129	387377.97	2198624.21
н130	387364.12	2198614.16
н131	387393.00	2198563.85
н124	387639.86	2198712.69
Площадь участка 18803 кв.м		

Каталог координат характерных точек границ земельного участка

№16 47:23:0441004:187:ЗУ1

Адрес: Российская Федерация, Ленинградская область, Гатчинский муниципальный район, Большеколпанское сельское поселение.

Вид разрешенного использования - «Автомобильный транспорт»

Категория земель – «Земли промышленности, энергетики, транспорта, связи, радиовещания, телевидения, информатики, землями для обеспечения космической деятельности, землями обороны, безопасности и землями иного специального назначения»

Условное обозначение точки	Координаты	
	X	Y

н131	387393.00	2198563.85
н130	387364.12	2198614.16
н132	387362.26	2198612.82
н133	387350.32	2198604.22
н134	387380.36	2198556.23
н135	387385.32	2198559.22
н131	387393.00	2198563.85
Площадь участка 908 кв.м		

*- в отношении земельного участка с кадастровым номером 47:23:0441004:187 выявлена реестровая ошибка: несоответствии содержащегося в ЕГРН описания местоположения границ земельного участка фактическому положению на местности

Каталог координат характерных точек границ земельного участка
№17 47:23:0000000:51:ЗУ1

Адрес: Российская Федерация, Ленинградская область, Гатчинский муниципальный район, Большеколпанское сельское поселение.

Вид разрешенного использования - «Автомобильный транспорт»

Категория земель – «Земли промышленности, энергетики, транспорта, связи, радиовещания, телевидения, информатики, землями для обеспечения космической деятельности, землями обороны, безопасности и землями иного специального назначения»

Условное обозначение точки	Координаты	
	X	Y
н134	387380.36	2198556.23
н133	387350.32	2198604.22
н136	387342.96	2198598.92
н137	387325.07	2198585.63
н138	387318.29	2198579.20
н139	387312.38	2198573.59
н140	387137.61	2198447.71
н141	386923.95	2198316.90
н142	386915.43	2198309.37
н143	386924.51	2198281.38
н134	387380.36	2198556.23
Площадь участка 19812 кв.м		

Каталог координат характерных точек границ земельного участка
№20 47:23:0000000:21:ЗУ1 (47:23:0424001:63)

Адрес: Российская Федерация, Ленинградская область, Гатчинский муниципальный район, Большеколпанское сельское поселение.

Вид разрешенного использования - «Автомобильный транспорт»

Категория земель – «Земли промышленности, энергетики, транспорта, связи, радиовещания, телевидения, информатики, землями для обеспечения космической деятельности, землями обороны, безопасности и землями иного специального назначения»

Условное обозначение точки	Координаты	
	X	Y
н110	387381.79	2198268.15
н109	387255.40	2198400.19
н144	387245.34	2198395.34
н145	387307.94	2198335.30

н146	387375.20	2198261.55
н110	387381.79	2198268.15
Площадь участка 1551 кв.м		

Каталог координат характерных точек границ земельного участка

№21 47:23:0424002:390:ЗУ1

Адрес: Российская Федерация, Ленинградская область, Гатчинский муниципальный район, Большеколпанское сельское поселение.

Вид разрешенного использования - «Автомобильный транспорт»

Категория земель – «Земли промышленности, энергетики, транспорта, связи, радиовещания, телевидения, информатики, землями для обеспечения космической деятельности, землями обороны, безопасности и землями иного специального назначения»

Условное обозначение точки	Координаты	
	X	Y
н147	387361.13	2198247.45
н151	387229.73	2198390.66
н152	387031.35	2198271.06
н153	387032.77	2198267.83
н154	387042.26	2198230.45
н155	387061.04	2198242.20
н156	387154.17	2198256.38
н157	387192.96	2198278.36
н158	387234.39	2198307.95
н159	387298.86	2198304.75
н160	387358.65	2198244.96
н147	387361.13	2198247.45
Площадь участка 17847 кв.м		

Каталог координат характерных точек границ земельного участка

№22 47:23:0000000:20:ЗУ4

Адрес: Российская Федерация, Ленинградская область, Гатчинский муниципальный район, Большеколпанское сельское поселение.

Вид разрешенного использования - «Автомобильный транспорт»

Категория земель – «Земли промышленности, энергетики, транспорта, связи, радиовещания, телевидения, информатики, землями для обеспечения космической деятельности, землями обороны, безопасности и землями иного специального назначения»

Условное обозначение точки	Координаты	
	X	Y
н154	387042.26	2198230.45
н153	387032.77	2198267.83
н152	387031.35	2198271.06
н161	386944.88	2198218.93
н162	386957.75	2198179.53
н163	386964.02	2198181.52
н154	387042.26	2198230.45
Площадь участка 4119 кв.м		

Каталог координат характерных точек границ земельного участка
№28 47:23:0424002:ЗУ1

Адрес: Российская Федерация, Ленинградская область, Гатчинский муниципальный район, Большеколпанское сельское поселение.

Вид разрешенного использования - «Автомобильный транспорт»

Категория земель – «Земли промышленности, энергетики, транспорта, связи, радиовещания, телевидения, информатики, землями для обеспечения космической деятельности, землями обороны, безопасности и землями иного специального назначения»

Условное обозначение точки	Координаты	
	X	Y
н162	386957.75	2198179.53
н161	386944.88	2198218.93
н164	386938.73	2198215.22
н165	386951.60	2198175.78
н162	386957.75	2198179.53
Площадь участка 290 кв.м		

Каталог координат характерных точек границ земельного участка
№18 47:23:0441004:ЗУ1

Адрес: Российская Федерация, Ленинградская область, Гатчинский муниципальный район, Большеколпанское сельское поселение.

Вид разрешенного использования - «Автомобильный транспорт»

Категория земель – «Земли промышленности, энергетики, транспорта, связи, радиовещания, телевидения, информатики, землями для обеспечения космической деятельности, землями обороны, безопасности и землями иного специального назначения»

Условное обозначение точки	Координаты	
	X	Y
н143	386924.51	2198281.38
н142	386915.43	2198309.37
н166	386909.76	2198304.17
н167	386918.36	2198277.67
н143	386924.51	2198281.38
Площадь участка 200 кв.м		

Каталог координат характерных точек границ земельного участка
№ 29 47:23:0000000:20:ЗУ5

Адрес: Российская Федерация, Ленинградская область, Гатчинский муниципальный район, Большеколпанское сельское поселение.

Вид разрешенного использования - «Автомобильный транспорт»

Категория земель – «Земли промышленности, энергетики, транспорта, связи, радиовещания, телевидения, информатики, землями для обеспечения космической деятельности, землями обороны, безопасности и землями иного специального назначения»

Условное обозначение точки	Координаты	
	X	Y
н165	386951.60	2198175.78
н164	386938.73	2198215.22
н168	386604.06	2198013.44

н169	386385.58	2197882.16
н170	386440.34	2197799.87
н171	386458.01	2197809.98
н172	386446.08	2197836.14
н173	386451.84	2197854.22
н174	386541.76	2197901.64
н175	386560.94	2197926.43
н176	386897.31	2198141.13
н165	386951.60	2198175.78
Площадь участка 32968 кв.м		

Каталог координат характерных точек границ земельного участка
№23 47:23:0000000:20:ЗУ6

Адрес: Российская Федерация, Ленинградская область, Гатчинский муниципальный район, Большеколпанское сельское поселение.

Вид разрешенного использования - «Автомобильный транспорт»

Категория земель – «Земли промышленности, энергетики, транспорта, связи, радиовещания, телевидения, информатики, землями для обеспечения космической деятельности, землями обороны, безопасности и землями иного специального назначения»

Условное обозначение точки	Координаты	
	X	Y
н167	386918.36	2198277.67
н166	386909.76	2198304.17
н177	386860.91	2198272.56
н178	386858.37	2198270.97
н179	386857.54	2198270.41
н180	386854.99	2198268.82
н181	386845.69	2198262.95
н182	386840.61	2198259.76
н183	386802.76	2198235.07
н184	386750.36	2198201.23
н185	386397.30	2198012.81
н186	386340.78	2197973.92
н187	386326.18	2197999.57
н188	386312.20	2197990.55
н189	386342.56	2197930.91
н190	386571.05	2198068.27
н167	386918.36	2198277.67
Площадь участка 21146 кв.м		

Каталог координат характерных точек границ земельного участка
№30 47:23:0000000:ЗУ1

Адрес: Российская Федерация, Ленинградская область, Гатчинский муниципальный район, Большеколпанское сельское поселение.

Вид разрешенного использования - «Автомобильный транспорт»

Категория земель – «Земли промышленности, энергетики, транспорта, связи, радиовещания, телевидения, информатики, землями для обеспечения космической деятельности, землями обороны, безопасности и землями иного специального назначения»

Условное обозначение точки	Координаты	
	X	Y
н170	386440.34	2197799.87
н169	386385.58	2197882.16
н191	386372.71	2197874.43
н192	386427.90	2197791.50
н170	386440.34	2197799.87
Площадь участка 1488 кв.м		

*При образовании земельного участка указать расположение ОКСа с кадастровым номером 47:23:0000000:48413

Каталог координат характерных точек границ земельного участка
№31 47:23:0000000:20:ЗУ7

Адрес: Российская Федерация, Ленинградская область, Гатчинский муниципальный район, Большеколпанское сельское поселение.

Вид разрешенного использования - «Автомобильный транспорт»

Категория земель – «Земли промышленности, энергетики, транспорта, связи, радиовещания, телевидения, информатики, землями для обеспечения космической деятельности, землями обороны, безопасности и землями иного специального назначения»

Условное обозначение точки	Координаты	
	X	Y
н192	386427.90	2197791.50
н191	386372.71	2197874.43
н193	386184.98	2197761.63
н194	386205.54	2197728.62
н195	386346.81	2197798.94
н196	386397.44	2197781.04
н197	386413.61	2197781.48
н198	386419.39	2197785.85
н192	386427.90	2197791.50
Площадь участка 12450 кв.м		

Каталог координат характерных точек границ земельного участка
№24 47:23:0000000:51:ЗУ2

Адрес: Российская Федерация, Ленинградская область, Гатчинский муниципальный район, Большеколпанское сельское поселение.

Вид разрешенного использования - «Автомобильный транспорт»

Категория земель – «Земли промышленности, энергетики, транспорта, связи, радиовещания, телевидения, информатики, землями для обеспечения космической деятельности, землями обороны, безопасности и землями иного специального назначения»

Условное обозначение точки	Координаты	
	X	Y
н189	386342.56	2197930.91
н188	386312.20	2197990.55
н199	386286.96	2197974.75
н200	386296.22	2197947.69
н201	386294.19	2197941.82
н202	386212.51	2197886.08
н203	386208.21	2197876.53

н204	386200.97	2197860.42
н205	386089.78	2197784.39
н206	385991.93	2197724.05
н207	385865.36	2197653.83
н208	385861.72	2197644.20
н209	385861.06	2197641.45
н210	386102.50	2197786.59
н189	386342.56	2197930.91
Площадь участка 8401 кв.м		

Каталог координат характерных точек границ земельного участка
№32 47:23:0441001:ЗУ1

Адрес: Российская Федерация, Ленинградская область, Гатчинский муниципальный район, Большеколпанское сельское поселение.

Вид разрешенного использования - «Автомобильный транспорт»

Категория земель – «Земли промышленности, энергетики, транспорта, связи, радиовещания, телевидения, информатики, землями для обеспечения космической деятельности, землями обороны, безопасности и землями иного специального назначения»

Условное обозначение точки	Координаты	
	X	Y
н194	386205.54	2197728.62
н193	386184.98	2197761.63
н211	386184.85	2197761.55
н212	385961.72	2197627.48
н213	385993.42	2197610.22
н214	386154.79	2197703.35
н194	386205.54	2197728.62
Площадь участка 8447 кв.м		

Каталог координат характерных точек границ земельного участка
№26 47:23:0000000:51:ЗУ3

Адрес: Российская Федерация, Ленинградская область, Гатчинский муниципальный район, Большеколпанское сельское поселение.

Вид разрешенного использования - «Автомобильный транспорт»

Категория земель – «Земли промышленности, энергетики, транспорта, связи, радиовещания, телевидения, информатики, землями для обеспечения космической деятельности, землями обороны, безопасности и землями иного специального назначения»

Условное обозначение точки	Координаты	
	X	Y
н215	385833.26	2197628.49
н216	385816.77	2197614.82
н217	385832.68	2197624.38
н215	385833.26	2197628.49
Площадь участка 30 кв.м		

Каталог координат характерных точек границ земельного участка
№25 47:23:0000000:21:ЗУ2 (47:23:0441004:89)

Адрес: Российская Федерация, Ленинградская область, Гатчинский муниципальный район, Большеколпанское сельское поселение.

Вид разрешенного использования - «Автомобильный транспорт»

Категория земель – «Земли промышленности, энергетики, транспорта, связи, радиовещания, телевидения, информатики, землями для обеспечения космической деятельности, землями обороны, безопасности и землями иного специального назначения»

Условное обозначение точки	Координаты	
	X	Y
н209	385861.06	2197641.45
н208	385861.72	2197644.20
н207	385865.36	2197653.83
н218	385860.70	2197651.24
н215	385833.26	2197628.49
н217	385832.68	2197624.38
н209	385861.06	2197641.45
Площадь участка 213 кв.м		

Каталог координат характерных точек границ земельного участка
№33 47:23:0000000:20:ЗУ8

Адрес: Российская Федерация, Ленинградская область, Гатчинский муниципальный район, Большеколпанское сельское поселение.

Вид разрешенного использования - «Автомобильный транспорт»

Категория земель – «Земли промышленности, энергетики, транспорта, связи, радиовещания, телевидения, информатики, землями для обеспечения космической деятельности, землями обороны, безопасности и землями иного специального назначения»

Условное обозначение точки	Координаты	
	X	Y
н213	385993.42	2197610.22
н212	385961.72	2197627.48
н219	385863.24	2197568.31
н220	385857.79	2197556.85
н221	385840.17	2197546.46
н222	385844.27	2197533.40
н223	385844.95	2197530.80
н224	385935.26	2197578.23
н213	385993.42	2197610.22
Площадь участка 4071 кв.м		

Каталог координат характерных точек границ земельного участка
№34 47:23:0441001:ЗУ2

Адрес: Российская Федерация, Ленинградская область, Гатчинский муниципальный район, Большеколпанское сельское поселение.

Вид разрешенного использования - «Автомобильный транспорт»

Категория земель – «Земли промышленности, энергетики, транспорта, связи, радиовещания, телевидения, информатики, землями для обеспечения

космической деятельности, землями обороны, безопасности и землями иного специального назначения»

Условное обозначение точки	Координаты	
	X	Y
н222	385844.27	2197533.40
н221	385840.17	2197546.46
н225	385817.65	2197540.81
н226	385809.12	2197535.68
н227	385815.81	2197517.29
н222	385844.27	2197533.40
Площадь участка 574 кв.м		

Каталог координат характерных точек границ земельного участка
№35 47:23:0441001:950:3У1

Адрес: Российская Федерация, Ленинградская область, Гатчинский муниципальный район, Большеколпанское сельское поселение.

Вид разрешенного использования - «Автомобильный транспорт»

Категория земель – «Земли промышленности, энергетики, транспорта, связи, радиовещания, телевидения, информатики, землями для обеспечения космической деятельности, землями обороны, безопасности и землями иного специального назначения»

Условное обозначение точки	Координаты	
	X	Y
н228	385816.36	2197515.78
н227	385815.81	2197517.29
н226	385809.12	2197535.68
н229	385609.16	2197415.34
н230	385611.74	2197408.81
н228	385816.36	2197515.78
Площадь участка 3231 кв.м		

Каталог координат характерных точек границ земельного участка
№46 47:23:0441001:951:3У1

Адрес: Российская Федерация, Ленинградская область, Гатчинский муниципальный район, Большеколпанское сельское поселение.

Вид разрешенного использования - «Автомобильный транспорт»

Категория земель – «Земли промышленности, энергетики, транспорта, связи, радиовещания, телевидения, информатики, землями для обеспечения космической деятельности, землями обороны, безопасности и землями иного специального назначения»

Условное обозначение точки	Координаты	
	X	Y
н231	385603.07	2197404.33
н232	385600.72	2197410.27
н233	385516.05	2197359.34
н231	385603.07	2197404.33
Площадь участка 311 кв.м		

Каталог координат характерных точек границ земельного участка
№45 47:23:0441001:ЗУ3

Адрес: Российская Федерация, Ленинградская область, Гатчинский муниципальный район, Большеколпанское сельское поселение.

Вид разрешенного использования - «Автомобильный транспорт»

Категория земель – «Земли промышленности, энергетики, транспорта, связи, радиовещания, телевидения, информатики, землями для обеспечения космической деятельности, землями обороны, безопасности и землями иного специального назначения»

Условное обозначение точки	Координаты	
	X	Y
н230	385611.74	2197408.81
н229	385609.16	2197415.34
н232	385600.72	2197410.27
н231	385603.07	2197404.33
н230	385611.74	2197408.81
Площадь участка 65 кв.м		

Каталог координат характерных точек границ земельного участка
№27 47:23:0000000:51:ЗУ4

Адрес: Российская Федерация, Ленинградская область, Гатчинский муниципальный район, Большеколпанское сельское поселение.

Вид разрешенного использования - «Автомобильный транспорт»

Категория земель – «Земли промышленности, энергетики, транспорта, связи, радиовещания, телевидения, информатики, землями для обеспечения космической деятельности, землями обороны, безопасности и землями иного специального назначения»

Условное обозначение точки	Координаты	
	X	Y
н216	385816.77	2197614.82
н234	385773.86	2197591.65
н235	385568.59	2197496.08
н236	385576.16	2197470.17
н216	385816.77	2197614.82
Площадь участка 3337 кв.м		

Каталог координат характерных точек границ земельного участка
№36 47:23:0441004:ЗУ2

Адрес: Российская Федерация, Ленинградская область, Гатчинский муниципальный район, Большеколпанское сельское поселение.

Вид разрешенного использования - «Автомобильный транспорт»

Категория земель – «Земли промышленности, энергетики, транспорта, связи, радиовещания, телевидения, информатики, землями для обеспечения космической деятельности, землями обороны, безопасности и землями иного специального назначения»

Условное обозначение точки	Координаты	
	X	Y
н236	385576.16	2197470.17
н235	385568.59	2197496.08

н237	385562.11	2197493.31
н238	385564.82	2197484.05
н239	385569.96	2197466.44
н240	385571.00	2197467.07
н236	385576.16	2197470.17
Площадь участка 192 кв.м		

Каталог координат характерных точек границ земельного участка
№39 47:23:0000000:51:3У5

Адрес: Российская Федерация, Ленинградская область, Гатчинский муниципальный район, Большеколпанское сельское поселение.

Вид разрешенного использования - «Автомобильный транспорт»

Категория земель – «Земли промышленности, энергетики, транспорта, связи, радиовещания, телевидения, информатики, землями для обеспечения космической деятельности, землями обороны, безопасности и землями иного специального назначения»

Условное обозначение точки	Координаты	
	X	Y
н239	385569.96	2197466.44
н238	385564.82	2197484.05
н241	385362.92	2197360.24
н242	385335.18	2197345.11
н243	385244.04	2197295.40
н244	385173.10	2197255.28
н245	385118.81	2197227.14
н246	385082.34	2197203.14
н247	385053.18	2197184.13
н248	385038.76	2197163.32
н249	385027.38	2197150.41
н250	385008.25	2197145.15
н251	385008.52	2197128.77
н239	385569.96	2197466.44
Площадь участка 12758 кв.м		

Каталог координат характерных точек границ земельного участка
№37 47:23:0000000:20:3У9

Адрес: Российская Федерация, Ленинградская область, Гатчинский муниципальный район, Большеколпанское сельское поселение.

Вид разрешенного использования - «Автомобильный транспорт»

Категория земель – «Земли промышленности, энергетики, транспорта, связи, радиовещания, телевидения, информатики, землями для обеспечения космической деятельности, землями обороны, безопасности и землями иного специального назначения»

Условное обозначение точки	Координаты	
	X	Y
н238	385564.82	2197484.05
н237	385562.11	2197493.31
н252	385542.03	2197499.77
н253	385537.02	2197496.73
н254	385551.66	2197488.85
н255	385407.60	2197427.31
н256	385364.09	2197406.83

н241	385362.92	2197360.24
н238	385564.82	2197484.05
Площадь участка 5932 кв.м		

Каталог координат характерных точек границ земельного участка

№38 47:23:0000000:21:ЗУ3 (47:23:0441004:82)

Адрес: Российская Федерация, Ленинградская область, Гатчинский муниципальный район, Большеколпанское сельское поселение.

Вид разрешенного использования - «Автомобильный транспорт»

Категория земель – «Земли промышленности, энергетики, транспорта, связи, радиовещания, телевидения, информатики, землями для обеспечения космической деятельности, землями обороны, безопасности и землями иного специального назначения»

Условное обозначение точки	Координаты	
	X	Y
н241	385362.92	2197360.24
н256	385364.09	2197406.83
н257	385335.49	2197393.38
н258	385333.85	2197382.80
н259	385333.33	2197362.29
н242	385335.18	2197345.11
н241	385362.92	2197360.24
Площадь участка 1387 кв.м		

Каталог координат характерных точек границ земельного участка

№40 47:23:0441004:439:ЗУ1

Адрес: Российская Федерация, Ленинградская область, Гатчинский муниципальный район, Большеколпанское сельское поселение.

Вид разрешенного использования - «Автомобильный транспорт»

Категория земель – «Земли промышленности, энергетики, транспорта, связи, радиовещания, телевидения, информатики, землями для обеспечения космической деятельности, землями обороны, безопасности и землями иного специального назначения»

Условное обозначение точки	Координаты	
	X	Y
н242	385335,18	2197345,11
н259	385333,33	2197362,29
н258	385333,85	2197382,80
н257	385335,49	2197393,38
н260	385255,81	2197355,88
н5004	385097,74	2197268,16
н245	385118,81	2197227,14
н244	385173,10	2197255,28
н243	385244,04	2197295,40
н242	385335,18	2197345,11
Площадь участка 11962 кв.м		

Каталог координат характерных точек границ земельного участка

№231 47:23:0441004:440:3У1

Адрес: Российская Федерация, Ленинградская область, Гатчинский муниципальный район, Большеколпанское сельское поселение.

Вид разрешенного использования - «Автомобильный транспорт»

Категория земель – «Земли промышленности, энергетики, транспорта, связи, радиовещания, телевидения, информатики, землями для обеспечения космической деятельности, землями обороны, безопасности и землями иного специального назначения»

Условное обозначение точки	Координаты	
	X	Y
н245	385118,81	2197227,14
н5004	385097,74	2197268,16
н261	385008,29	2197218,53
н262	384961,75	2197253,49
н263	384918,86	2197265,70
н264	384881,32	2197262,32
н265	384854,73	2197251,54
н266	384802,56	2197205,15
н267	384815,23	2197183,05
н268	384832,65	2197149,33
н269	384841,26	2197130,42
н270	384864,74	2197149,08
н271	384874,15	2197152,25
н272	384883,33	2197151,20
н273	384910,68	2197139,96
н274	384923,67	2197149,36
н275	384942,48	2197159,38
н276	384977,34	2197172,94
н277	384991,91	2197162,57
н250	385008,25	2197145,15
н249	385027,38	2197150,41
н248	385038,76	2197163,32
н247	385053,18	2197184,13
н246	385082,34	2197203,14
н245	385118,81	2197227,14
Площадь участка 24983 кв.м		

Каталог координат характерных точек границ земельного участка

№41 47:23:0441004:182

Адрес: Российская Федерация, Ленинградская область, Гатчинский муниципальный район, Большеколпанское сельское поселение.

Вид разрешенного использования - «Автомобильный транспорт»

Категория земель – «Земли промышленности, энергетики, транспорта, связи, радиовещания, телевидения, информатики, землями для обеспечения космической деятельности, землями обороны, безопасности и землями иного специального назначения»

Условное обозначение точки	Координаты	
	X	Y
н251	385008.52	2197128.77

н250	385008.25	2197145.15
н277	384991.91	2197162.57
н276	384977.34	2197172.94
н275	384942.48	2197159.38
н274	384923.67	2197149.36
н273	384910.68	2197139.96
н272	384883.33	2197151.20
н271	384874.15	2197152.25
н270	384864.74	2197149.08
н269	384841.26	2197130.42
н278	384867.73	2197062.11
н279	384866.82	2197053.26
н280	384874.75	2197048.31
н251	385008.52	2197128.77
Площадь участка 10901 кв.м		

*- Земельный участок изымается полностью.

Каталог координат характерных точек границ земельного участка
№42 47:23:0000000:21:ЗУ4 (47:23:0441004:82)

Адрес: Российская Федерация, Ленинградская область, Гатчинский муниципальный район, Большеколпанское сельское поселение.

Вид разрешенного использования - «Автомобильный транспорт»

Категория земель – «Земли промышленности, энергетики, транспорта, связи, радиовещания, телевидения, информатики, землями для обеспечения космической деятельности, землями обороны, безопасности и землями иного специального назначения»

Условное обозначение точки	Координаты	
	X	Y
н279	384866.82	2197053.26
н278	384867.73	2197062.11
н269	384841.26	2197130.42
н268	384832.65	2197149.33
н267	384815.23	2197183.05
н266	384802.56	2197205.15
н281	384788.70	2197192.83
н282	384820.16	2197138.14
н283	384842.97	2197084.76
н284	384851.95	2197045.55
н279	384866.82	2197053.26
Площадь участка 2744 кв.м		

Каталог координат характерных точек границ земельного участка
№43 47:23:0441004:441:ЗУ1

Адрес: Российская Федерация, Ленинградская область, Гатчинский муниципальный район, Большеколпанское сельское поселение.

Вид разрешенного использования - «Автомобильный транспорт»

Категория земель – «Земли промышленности, энергетики, транспорта, связи, радиовещания, телевидения, информатики, землями для обеспечения космической деятельности, землями обороны, безопасности и землями иного специального назначения»

Условное обозначение точки	Координаты	
	X	Y
н284	384851,95	2197045,55
н283	384842,97	2197084,76
н282	384820,16	2197138,14
н281	384788,70	2197192,83
н285	384776,12	2197181,65
н286	384694,31	2197102,90
н5005	384642,17	2197032,38
н5006	384690,99	2196953,38
н290	384826,10	2197032,15
н284	384851,95	2197045,55
Площадь участка 26176 кв.м		

Каталог координат характерных точек границ земельного участка
№232 47:23:0441004:442:ЗУ1

Адрес: Российская Федерация, Ленинградская область, Гатчинский муниципальный район, Большеколпанское сельское поселение.

Вид разрешенного использования - «Автомобильный транспорт»

Категория земель – «Земли промышленности, энергетики, транспорта, связи, радиовещания, телевидения, информатики, землями для обеспечения космической деятельности, землями обороны, безопасности и землями иного специального назначения»

Условное обозначение точки	Координаты	
	X	Y
н5005	384642,17	2197032,38
н287	384641,56	2197031,56
н288	384578,11	2196886,31
н289	384669,64	2196940,93
н5006	384690,99	2196953,38
н5005	384642,17	2197032,38
Площадь участка 6101 кв.м		

Каталог координат характерных точек границ земельного участка
№44 47:23:0000000:51:ЗУ6

Адрес: Российская Федерация, Ленинградская область, Гатчинский муниципальный район, Большеколпанское сельское поселение.

Вид разрешенного использования - «Автомобильный транспорт»

Категория земель – «Земли промышленности, энергетики, транспорта, связи, радиовещания, телевидения, информатики, землями для обеспечения космической деятельности, землями обороны, безопасности и землями иного специального назначения»

Условное обозначение точки	Координаты	
	X	Y
н280	384874.75	2197048.31
н279	384866.82	2197053.26
н284	384851.95	2197045.55
н290	384826.10	2197032.15
н289	384669.64	2196940.93
н288	384578.11	2196886.31
н291	384552.55	2196858.11

н292	384528.21	2196841.68
н293	384483.05	2196813.92
н294	384483.58	2196813.05
н280	384874.75	2197048.31
Площадь участка 4648 кв.м		

Каталог координат характерных точек границ земельного участка

№47 47:23:0441001:951:3У2

Адрес: Российская Федерация, Ленинградская область, Гатчинский муниципальный район, Большеколпанское сельское поселение.

Вид разрешенного использования - «Автомобильный транспорт»

Категория земель – «Земли промышленности, энергетики, транспорта, связи, радиовещания, телевидения, информатики, землями для обеспечения космической деятельности, землями обороны, безопасности и землями иного специального назначения»

Условное обозначение точки	Координаты	
	X	Y
н295	385050.21	2197079.16
н296	384880.76	2196977.25
н297	384573.51	2196792.45
н298	384580.87	2196689.12
н299	384597.36	2196698.50
н300	384606.41	2196703.65
н301	384614.43	2196708.21
н302	384645.66	2196735.35
н303	384725.94	2196805.10
н304	384781.01	2196845.01
н305	384868.52	2196922.86
н306	384909.32	2196955.21
н307	384916.78	2196959.70
н308	385010.27	2197016.05
н309	385029.04	2197034.22
н310	385042.49	2197055.50
н295	385050.21	2197079.16
Площадь участка 30690 кв.м		

Каталог координат характерных точек границ земельного участка

№49 47:23:0441001:3У4

Адрес: Российская Федерация, Ленинградская область, Гатчинский муниципальный район, Большеколпанское сельское поселение.

Вид разрешенного использования - «Автомобильный транспорт»

Категория земель – «Земли промышленности, энергетики, транспорта, связи, радиовещания, телевидения, информатики, землями для обеспечения космической деятельности, землями обороны, безопасности и землями иного специального назначения»

Условное обозначение точки	Координаты	
	X	Y
н311	384603.05	2196633.38
н312	384599.01	2196681.67
н313	384598.40	2196687.48

н299	384597.36	2196698.50
н298	384580.87	2196689.12
н297	384573.51	2196792.45
н314	384565.25	2196787.48
н315	384573.36	2196685.14
н316	384469.70	2196620.70
н317	384470.55	2196616.25
н318	384477.95	2196576.01
н319	384495.99	2196532.68
н320	384524.54	2196573.95
н321	384545.73	2196613.90
н322	384572.74	2196656.95
н323	384575.40	2196631.24
н324	384577.34	2196631.39
н311	384603.05	2196633.38
Площадь участка 9244 кв.м		

Каталог координат характерных точек границ земельного участка

№57 47:23:0441001:3У5

Адрес: Российская Федерация, Ленинградская область, Гатчинский муниципальный район, Большеколпанское сельское поселение.

Вид разрешенного использования - «Автомобильный транспорт»

Категория земель – «Земли промышленности, энергетики, транспорта, связи, радиовещания, телевидения, информатики, землями для обеспечения космической деятельности, землями обороны, безопасности и землями иного специального назначения»

Условное обозначение точки	Координаты	
	X	Y
н325	384490.78	2196515.49
н326	384405.73	2196466.45
н327	384436.20	2196387.41
н325	384490.78	2196515.49
Площадь участка 4108 кв.м		

Каталог координат характерных точек границ земельного участка

№48 47:23:0441001:337

Адрес: Российская Федерация, Ленинградская область, Гатчинский муниципальный район, Большеколпанское сельское поселение.

Вид разрешенного использования - «Автомобильный транспорт»

Категория земель – «Земли промышленности, энергетики, транспорта, связи, радиовещания, телевидения, информатики, землями для обеспечения космической деятельности, землями обороны, безопасности и землями иного специального назначения»

Условное обозначение точки	Координаты	
	X	Y
н315	384573.36	2196685.14
н314	384565.25	2196787.48
н328	384467.14	2196728.47
н329	384440.26	2196712.17
н330	384459.41	2196664.73
н316	384469.70	2196620.70

н315	384573.36	2196685.14
Площадь участка 12219 кв.м		

*- земельный участок изымается полностью.

Каталог координат характерных точек границ земельного участка

№52 47:23:0410001:120:3У1

Адрес: Российская Федерация, Ленинградская область, Гатчинский муниципальный район, Большеколпанское сельское поселение, с. Никольское.

Вид разрешенного использования - «Земельные участки (территории) общего пользования»

Категория земель – «Земли населенных пунктов»

Условное обозначение точки	Координаты	
	X	Y
н317	384470.55	2196616.25
н316	384469.70	2196620.70
н331	384468.43	2196626.16
н332	384461.89	2196611.57
н317	384470.55	2196616.25
Площадь участка 48 кв.м		

Каталог координат характерных точек границ земельного участка

№50 47:23:0410001:3У1

Адрес: Российская Федерация, Ленинградская область, Гатчинский муниципальный район, Большеколпанское сельское поселение, с. Никольское.

Вид разрешенного использования - «Земельные участки (территории) общего пользования»

Категория земель – «Земли населенных пунктов»

Условное обозначение точки	Координаты	
	X	Y
н318	384477.95	2196576.01
н317	384470.55	2196616.25
н332	384461.89	2196611.57
н333	384433.83	2196582.82
н334	384424.16	2196561.23
н335	384421.71	2196555.76
н336	384415.05	2196540.90
н318	384477.95	2196576.01
Площадь участка 1910 кв.м		

Каталог координат характерных точек границ земельного участка

№51 47:23:0410002:440:3У1

Адрес: Российская Федерация, Ленинградская область, Гатчинский муниципальный район, Большеколпанское сельское поселение.

Вид разрешенного использования - «Автомобильный транспорт»

Категория земель – «Земли промышленности, энергетики, транспорта, связи, радиовещания, телевидения, информатики, землями для обеспечения космической деятельности, землями обороны, безопасности и землями иного специального назначения»

Условное обозначение точки	Координаты	
	X	Y
н337	384500,75	2196521,24
н338	384497,97	2196527,90
н319	384495,99	2196532,68
н318	384477,95	2196576,01
н336	384415,05	2196540,90
н339	384391,23	2196487,72
н340	384385,77	2196474,76
н341	384360,38	2196414,46
н342	384334,19	2196352,29
н343	384291,57	2196246,35
н5007	384255,45	2196158,88
н5008	384376,65	2196245,08
н357	384417,27	2196342,99
н327	384436,20	2196387,41
н326	384405,73	2196466,45
н325	384490,78	2196515,49
н337	384500,75	2196521,24
Площадь участка 26665 кв.м		

Каталог координат характерных точек границ земельного участка
№233 47:23:0410002:439:3У1

Адрес: Российская Федерация, Ленинградская область, Гатчинский муниципальный район, Большеколпанское сельское поселение.

Вид разрешенного использования - «Автомобильный транспорт»

Категория земель – «Земли промышленности, энергетики, транспорта, связи, радиовещания, телевидения, информатики, землями для обеспечения космической деятельности, землями обороны, безопасности и землями иного специального назначения»

Условное обозначение точки	Координаты	
	X	Y
н5007	384255,45	2196158,88
н344	384244,78	2196133,03
н345	384212,27	2196054,29
н346	384099,52	2195795,06
н347	384100,36	2195792,26
н348	384105,17	2195776,16
н349	384113,22	2195763,64
н350	384120,26	2195724,34
н351	384125,05	2195694,36
н352	384129,33	2195673,40
н353	384140,24	2195691,00
н354	384134,45	2195695,88
н355	384163,95	2195747,86
н356	384208,64	2195840,16
н5008	384376,65	2196245,08
н5007	384255,45	2196158,88
Площадь участка 40143 кв.м		

Каталог координат характерных точек границ земельного участка
№53 47:23:0000000:21:3У5 (47:23:0441004:279)

Адрес: Российская Федерация, Ленинградская область, Гатчинский муниципальный район, Большеколпанское сельское поселение.

Вид разрешенного использования - «Автомобильный транспорт»

Категория земель – «Земли промышленности, энергетики, транспорта, связи, радиовещания, телевидения, информатики, землями для обеспечения космической деятельности, землями обороны, безопасности и землями иного специального назначения»

Условное обозначение точки	Координаты	
	X	Y
н349	384113.22	2195763.64
н348	384105.17	2195776.16
н358	384086.87	2195757.64
н359	384105.41	2195770.20
н349	384113.22	2195763.64
Площадь участка 79 кв.м		

Каталог координат характерных точек границ земельного участка
№54 47:23:0000000:51:3У7

Адрес: Российская Федерация, Ленинградская область, Гатчинский муниципальный район, Большеколпанское сельское поселение.

Вид разрешенного использования - «Автомобильный транспорт»

Категория земель – «Земли промышленности, энергетики, транспорта, связи, радиовещания, телевидения, информатики, землями для обеспечения космической деятельности, землями обороны, безопасности и землями иного специального назначения»

Условное обозначение точки	Координаты	
	X	Y
н352	384129.33	2195673.40
н351	384125.05	2195694.36
н350	384120.26	2195724.34
н349	384113.22	2195763.64
н359	384105.41	2195770.20
н358	384086.87	2195757.64
н360	384066.38	2195735.61
н361	384053.14	2195711.86
н362	383954.47	2195568.92
н363	383912.58	2195516.31
н364	383905.12	2195506.94
н365	383899.51	2195486.21
н366	383888.61	2195487.64
н367	383875.55	2195473.49
н368	383871.31	2195468.90
н369	383850.25	2195446.10
н370	383840.79	2195435.86
н371	383804.68	2195396.75
н372	383727.96	2195326.00
н373	383620.57	2195235.10
н374	383558.19	2195190.11
н375	383507.66	2195153.98

н376	383524.31	2195111.75
н377	383533.64	2195090.75
н378	383539.24	2195081.25
н379	383590.81	2195118.16
н380	383671.35	2195177.06
н381	383769.83	2195258.11
н382	383857.94	2195340.31
н383	383931.05	2195416.97
н384	383983.39	2195477.83
н385	384040.67	2195551.65
н386	384082.33	2195611.02
н387	384118.17	2195668.60
н388	384124.74	2195665.99
н352	384129.33	2195673.40
н352	384129.33	2195673.40
Площадь участка 67695 кв.м		

Каталог координат характерных точек границ земельного участка
№56 47:23:0000000:21:ЗУ6 (вх. 47:23:0441004:279)

Адрес: Российская Федерация, Ленинградская область, Гатчинский муниципальный район, Большеколпанское сельское поселение.

Вид разрешенного использования - «Автомобильный транспорт»

Категория земель – «Земли промышленности, энергетики, транспорта, связи, радиовещания, телевидения, информатики, землями для обеспечения космической деятельности, землями обороны, безопасности и землями иного специального назначения»

Условное обозначение точки	Координаты	
	X	Y
н365	383899.51	2195486.21
н364	383905.12	2195506.94
н389	383896.26	2195496.60
н390	383894.94	2195491.92
н391	383892.41	2195492.18
н366	383888.61	2195487.64
н365	383899.51	2195486.21
Площадь участка 111 кв.м		

Каталог координат характерных точек границ земельного участка
№55 47:23:0410003:ЗУ1

Адрес: Российская Федерация, Ленинградская область, Гатчинский муниципальный район, Большеколпанское сельское поселение, с. Никольское.

Вид разрешенного использования - «Земельные участки (территории) общего пользования »

Категория земель – «Земли населенных пунктов»

Условное обозначение точки	Координаты	
	X	Y
н390	383894.94	2195491.92
н389	383896.26	2195496.60
н391	383892.41	2195492.18
н390	383894.94	2195491.92
Площадь участка 6 кв.м		

Каталог координат характерных точек границ земельного участка
№58 47:23:0000000:51:3У8

Адрес: Российская Федерация, Ленинградская область, Гатчинский муниципальный район, Большеколпанское сельское поселение.

Вид разрешенного использования - «Автомобильный транспорт»

Категория земель – «Земли промышленности, энергетики, транспорта, связи, радиовещания, телевидения, информатики, землями для обеспечения космической деятельности, землями обороны, безопасности и землями иного специального назначения»

Условное обозначение точки	Координаты	
	X	Y
н392	383523,31	2195070,90
н393	383516,81	2195081,90
н394	383506,58	2195104,90
н395	383491,54	2195143,08
н396	383434,34	2195106,17
н397	383389,89	2195077,67
н398	383235,71	2194990,76
н399	383199,08	2194972,04
н400	383006,96	2194881,36
н401	382994,11	2194894,95
н402	382963,99	2194866,33
н403	382916,76	2194841,65
н404	382800,29	2194794,27
н405	382623,79	2194727,62
н406	382308,07	2194615,09
н407	382308,86	2194500,25
н408	382313,30	2194500,17
н409	382315,32	2194520,25
н410	382395,61	2194564,25
н411	382727,54	2194683,51
н412	382800,97	2194788,30
н413	382829,50	2194780,12
н414	382849,13	2194766,39
н415	382858,51	2194755,88
н416	382863,71	2194750,09
н417	382866,37	2194747,12
н418	382870,58	2194739,07
н419	382980,52	2194784,50
н420	383155,43	2194863,61
н421	383249,43	2194910,55
н422	383254,67	2194913,17
н423	383252,50	2194917,08
н424	383257,82	2194919,85
н425	383260,83	2194916,37
н426	383271,72	2194922,12
н427	383293,98	2194933,88
н428	383425,35	2195006,90
н429	383472,48	2195037,71

н392	383523,31	2195070,90
Площадь участка 97487 кв.м		

Каталог координат характерных точек границ земельного участка
№59 47:23:0000000:21:ЗУ7 (вх. 47:23:0441002:15)

Адрес: Российская Федерация, Ленинградская область, Гатчинский муниципальный район, Большеколпанское сельское поселение.

Вид разрешенного использования - «Автомобильный транспорт»

Категория земель – «Земли промышленности, энергетики, транспорта, связи, радиовещания, телевидения, информатики, землями для обеспечения космической деятельности, землями обороны, безопасности и землями иного специального назначения»

Условное обозначение точки	Координаты	
	X	Y
н418	382870.58	2194739.07
н417	382866.37	2194747.12
н416	382863.71	2194750.09
н415	382858.51	2194755.88
н414	382849.13	2194766.39
н413	382829.50	2194780.12
н412	382800.97	2194788.30
н411	382727.54	2194683.51
н418	382870.58	2194739.07
Площадь участка 6022 кв.м		

Каталог координат характерных точек границ земельного участка
№60 47:23:0000000:79:ЗУ1

Адрес: Российская Федерация, Ленинградская область, Гатчинский муниципальный район, Гатчинское лесничество, Заречское участковое лесничество, квартал 31(части выделов 9,11,12,13,15,16,17,20,22), квартал 32 (части выдела 2,3,7,8/1,16,17).

Вид разрешенного использования - «Автомобильный транспорт»

Категория земель – «Земли промышленности, энергетики, транспорта, связи, радиовещания, телевидения, информатики, землями для обеспечения космической деятельности, землями обороны, безопасности и землями иного специального назначения»

Условное обозначение точки	Координаты	
	X	Y
н407	382308,86	2194500,25
н406	382308,07	2194615,09
н430	382213,83	2194583,06
н431	382065,37	2194540,40
н432	382066,20	2194537,52
н433	381878,83	2194486,24
н434	381841,93	2194477,05
н435	381758,44	2194456,27
н436	381579,75	2194417,43
н437	381518,68	2194405,94
н438	381516,86	2194416,90
н439	381481,85	2194411,84
н440	381483,10	2194399,24

н441	381246,80	2194360,97
н450	381236,11	2194359,31
н451	381195,31	2194274,53
н3000	381194,79	2194273,17
н442	381209,21	2194275,43
н443	381452,14	2194312,74
н444	381593,67	2194341,15
н445	381771,57	2194379,74
н446	381948,05	2194423,97
н447	382153,81	2194478,79
н448	382278,83	2194517,41
н449	382279,72	2194500,75
н407	382308,86	2194500,25
Площадь участка 90284 кв.м		

Каталог координат характерных точек границ земельного участка
№61 47:23:0000000:79:ЗУ2

Адрес: Российская Федерация, Ленинградская область, Гатчинский муниципальный район, Гатчинское лесничество, Минское участковое лесничество, квартал 906 (часть выдела 3).

Вид разрешенного использования - «Автомобильный транспорт»

Категория земель – «Земли промышленности, энергетики, транспорта, связи, радиовещания, телевидения, информатики, землями для обеспечения космической деятельности, землями обороны, безопасности и землями иного специального назначения»

Условное обозначение точки	Координаты	
	X	Y
н452	381188,27	2194272,15
н3000	381194,79	2194273,17
н451	381195,31	2194274,53
н452	381188,27	2194272,15
Площадь участка 4 кв.м		

Каталог координат характерных точек границ земельного участка
№62 47:23:0000000:49860:ЗУ1

Адрес: Российская Федерация, Ленинградская область, Гатчинский муниципальный район, Гатчинское лесничество, Минское участковое лесничество, квартал 906 (часть выдела 18), Заречское участковое лесничество, квартал 46 (часть выдела 27).

Вид разрешенного использования - «Автомобильный транспорт»

Категория земель – «Земли промышленности, энергетики, транспорта, связи, радиовещания, телевидения, информатики, землями для обеспечения космической деятельности, землями обороны, безопасности и землями иного специального назначения»

Условное обозначение точки	Координаты	
	X	Y
н450	381236.11	2194359.31
н453	381231.37	2194358.68
н454	381192.44	2194277.79
н455	381187.75	2194276.20

н456	381180.91	2194276.64
н457	381146.30	2194294.57
н458	381119.63	2194310.34
н459	381083.18	2194326.77
н460	381078.53	2194329.62
н461	381064.27	2194338.38
н462	381057.76	2194337.67
н463	381079.39	2194324.40
н464	381117.80	2194306.78
н465	381144.35	2194291.07
н466	381179.83	2194272.70
н452	381188.27	2194272.15
н451	381195.31	2194274.53
н450	381236.11	2194359.31
Площадь участка 959 кв.м		

Каталог координат характерных точек границ земельного участка
№63 47:23:0000000:79:ЗУ3

Адрес: Российская Федерация, Ленинградская область, Гатчинский муниципальный район, Гатчинское лесничество, Минское участковое лесничество, квартал 906(часть выдела 3).

Вид разрешенного использования - «Автомобильный транспорт»

Категория земель – «Земли промышленности, энергетики, транспорта, связи, радиовещания, телевидения, информатики, землями для обеспечения космической деятельности, землями обороны, безопасности и землями иного специального назначения»

Условное обозначение точки	Координаты	
	X	Y
н453	381231,37	2 194358,68
н3001	381079,72	2 194340,25
н3002	381081,76	2 194327,64
н459	381083,18	2 194326,77
н458	381119,63	2 194310,34
н457	381146,30	2 194294,57
н456	381180,91	2 194276,64
н455	381187,75	2 194276,20
н454	381192,44	2 194277,79
н453	381231,37	2 194358,68
Площадь участка 6710 кв.м		

Каталог координат характерных точек границ земельного участка
№64 47:23:0000000:79:ЗУ4

Адрес: Российская Федерация, Ленинградская область, Гатчинский муниципальный район, Гатчинское лесничество, Минское участковое лесничество, квартал 906(часть выдела 3).

Вид разрешенного использования - «Автомобильный транспорт»

Категория земель – «Земли промышленности, энергетики, транспорта, связи, радиовещания, телевидения, информатики, землями для обеспечения космической деятельности, землями обороны, безопасности и землями иного специального назначения»

Условное обозначение точки	Координаты	
	X	Y
н3003	381180,95	2194271,47
н452	381188,27	2194272,15
н466	381179,83	2194272,70
н3003	381180,95	2194271,47
Площадь участка 5кв.м		

Каталог координат характерных точек границ земельного участка
№65 47:23:0000000:79:ЗУ5

Адрес: Российская Федерация, Ленинградская область, Гатчинский муниципальный район, Гатчинское лесничество, Заречское участковое лесничество, квартал 46 (части выделов 1,26).

Вид разрешенного использования - «Автомобильный транспорт»

Категория земель – «Земли промышленности, энергетики, транспорта, связи, радиовещания, телевидения, информатики, землями для обеспечения космической деятельности, землями обороны, безопасности и землями иного специального назначения»

Условное обозначение точки	Координаты	
	X	Y
н3002	381081,76	2194327,64
н3001	381079,72	2194340,25
н467	381076,80	2194339,90
н461	381064,27	2194338,38
н460	381078,53	2194329,62
н3002	381081,76	2194327,64
Площадь участка 99 кв.м		

Каталог координат характерных точек границ земельного участка
№66 47:23:0000000:79:ЗУ6

Адрес: Российская Федерация, Ленинградская область, Гатчинский муниципальный район, Гатчинское лесничество, Заречское участковое лесничество, квартал 44 (часть выдела 17), квартал 45 (часть выдела 3,4,5,9,13,14,15,17,19,20).

Вид разрешенного использования - «Автомобильный транспорт»

Категория земель – «Земли промышленности, энергетики, транспорта, связи, радиовещания, телевидения, информатики, землями для обеспечения космической деятельности, землями обороны, безопасности и землями иного специального назначения»

Условное обозначение точки	Координаты	
	X	Y
н469	381165.87	2194270.08
н3003	381180,95	2194271,47
н466	381179,83	2194272,70
н465	381144,35	2194291,07
н464	381117,80	2194306,78
н463	381079,39	2194324,40
н462	381057,76	2194337,67
н470	380973.09	2194329.35
н471	380874.54	2194321.45
н472	380670.17	2194310.45

н473	380658.60	2194309.83
н474	380555.18	2194307.35
н475	380450.28	2194307.88
н476	380420.28	2194308.04
н477	380323.44	2194308.53
н478	380052.17	2194320.38
н479	380042.47	2194301.96
н480	380019.53	2194254.87
н481	380013.53	2194242.59
н482	380317.99	2194231.10
н483	380419.40	2194230.67
н484	380449.40	2194230.55
н485	380558.56	2194230.09
н486	380649.63	2194232.20
н487	380671.46	2194233.17
н488	380798.68	2194238.84
н489	381058.02	2194259.74
н469	381165.87	2194270.08
Площадь участка 84423 кв.м		

Каталог координат характерных точек границ земельного участка
№67 47:23:0000000:20:ЗУ10

Адрес: Российская Федерация, Ленинградская область, Гатчинский муниципальный район, Большеколпанское сельское поселение.

Вид разрешенного использования - «Автомобильный транспорт»

Категория земель – «Земли промышленности, энергетики, транспорта, связи, радиовещания, телевидения, информатики, землями для обеспечения космической деятельности, землями обороны, безопасности и землями иного специального назначения»

Условное обозначение точки	Координаты	
	X	Y
н478	380052.17	2194320.38
н490	380007.81	2194322.63
н491	380006.80	2194337.24
н492	379966.82	2194338.43
н493	379965.07	2194321.79
н494	379459.24	2194341.86
н495	379359.73	2194268.22
н481	380013.53	2194242.59
н480	380019.53	2194254.87
н479	380042.47	2194301.96
н478	380052.17	2194320.38
Площадь участка 49000кв.м		

Каталог координат характерных точек границ земельного участка
№68 47:23:0000000:51:ЗУ9

Адрес: Российская Федерация, Ленинградская область, Гатчинский муниципальный район, Большеколпанское сельское поселение.

Вид разрешенного использования - «Автомобильный транспорт»

Категория земель – «Земли промышленности, энергетики, транспорта, связи, радиовещания, телевидения, информатики, землями для обеспечения

космической деятельности, землями обороны, безопасности и землями иного специального назначения»

Условное обозначение точки	Координаты	
	X	Y
н494	379459.24	2194341.86
н496	379429.76	2194343.09
н497	379324.09	2194347.50
н498	379333.30	2194322.55
н499	379341.76	2194295.43
н500	379348.29	2194268.67
н495	379359.73	2194268.22
н494	379459.24	2194341.86
Площадь участка 5617кв.м		

Каталог координат характерных точек границ земельного участка
№70 47:23:0000000:51:ЗУ10

Адрес: Российская Федерация, Ленинградская область, Гатчинский муниципальный район, Большеколпанское сельское поселение.

Вид разрешенного использования - «Автомобильный транспорт»

Категория земель – «Земли промышленности, энергетики, транспорта, связи, радиовещания, телевидения, информатики, землями для обеспечения космической деятельности, землями обороны, безопасности и землями иного специального назначения»

Условное обозначение точки	Координаты	
	X	Y
н501	379344.56	2194268.82
н502	379337.05	2194294.34
н503	379328.31	2194321.04
н504	379318.83	2194347.72
н505	379263.29	2194349.58
н506	379246.59	2194352.02
н507	379243.62	2194358.33
н508	379233.14	2194353.99
н509	379224.59	2194354.22
н510	379233.57	2194341.69
н511	379254.97	2194312.60
н512	379274.25	2194277.34
н513	379279.19	2194263.94
н514	379284.91	2194266.66
н515	379282.77	2194271.29
н516	379300.49	2194270.58
н501	379344.56	2194268.82
Площадь участка 6233кв.м		

Каталог координат характерных точек границ земельного участка
№69 47:23:0441002:29:ЗУ1

Адрес: Российская Федерация, Ленинградская область, Гатчинский муниципальный район, Большеколпанское сельское поселение.

Вид разрешенного использования - «Автомобильный транспорт»

Категория земель – «Земли промышленности, энергетики, транспорта, связи, радиовещания, телевидения, информатики, землями для обеспечения

космической деятельности, землями обороны, безопасности и землями иного специального назначения»

Условное обозначение точки	Координаты	
	X	Y
н500	379348.29	2194268.67
н499	379341.76	2194295.43
н498	379333.30	2194322.55
н497	379324.09	2194347.50
н504	379318.83	2194347.72
н503	379328.31	2194321.04
н502	379337.05	2194294.34
н501	379344.56	2194268.82
н500	379348.29	2194268.67
Площадь участка 394кв.м		

Каталог координат характерных точек границ земельного участка
№71 47:23:0441002:29:ЗУ2

Адрес: Российская Федерация, Ленинградская область, Гатчинский муниципальный район, Большеколпанское сельское поселение.

Вид разрешенного использования - «Автомобильный транспорт»

Категория земель – «Земли промышленности, энергетики, транспорта, связи, радиовещания, телевидения, информатики, землями для обеспечения космической деятельности, землями обороны, безопасности и землями иного специального назначения»

Условное обозначение точки	Координаты	
	X	Y
н512	379274.25	2194277.34
н511	379254.97	2194312.60
н510	379233.57	2194341.69
н509	379224.59	2194354.22
н517	379216.70	2194354.43
н518	379221.95	2194346.70
н519	379249.53	2194308.94
н520	379268.77	2194275.72
н521	379270.10	2194271.81
н522	379273.64	2194261.40
н513	379279.19	2194263.94
н512	379274.25	2194277.34
Площадь участка 673кв.м		

Каталог координат характерных точек границ земельного участка
№72 47:23:0432001:ЗУ1

Адрес: Российская Федерация, Ленинградская область, Гатчинский муниципальный район, Большеколпанское сельское поселение, д. Тихковицы.

Вид разрешенного использования - «Земельные участки (территории) общего пользования»

Категория земель – «Земли населенных пунктов»

Условное обозначение точки	Координаты	
	X	Y
н521	379270.10	2194271.81
н520	379268.77	2194275.72

н519	379249.53	2194308.94
н518	379221.95	2194346.70
н517	379216.70	2194354.43
н523	379161.68	2194355.54
н524	379153.17	2194355.72
н525	379166.91	2194275.81
н526	379175.62	2194275.47
н521	379270.10	2194271.81
Площадь участка 6835кв.м		

Каталог координат характерных точек границ земельного участка
№73 47:23:0432001:3У2

Адрес: Российская Федерация, Ленинградская область, Гатчинский муниципальный район, Большеколпанское сельское поселение, д. Тиховицы.

Вид разрешенного использования - «Земельные участки (территории) общего пользования»

Категория земель – «Земли населенных пунктов»

Условное обозначение точки	Координаты	
	X	Y
н527	379147.51	2194276.57
н528	379133.98	2194355.23
н529	379125.07	2194355.01
н530	379137.66	2194276.96
н527	379147.51	2194276.57
Площадь участка 734кв.м		

Каталог координат характерных точек границ земельного участка
№74 47:23:0432001:302:3У1

Адрес: Российская Федерация, Ленинградская область, Гатчинский муниципальный район, Большеколпанское сельское поселение.

Вид разрешенного использования - «Автомобильный транспорт»

Категория земель – «Земли промышленности, энергетики, транспорта, связи, радиовещания, телевидения, информатики, землями для обеспечения космической деятельности, землями обороны, безопасности и землями иного специального назначения»

Условное обозначение точки	Координаты	
	X	Y
н530	379137.66	2194276.96
н529	379125.07	2194355.01
н531	379063.43	2194357.61
н532	378902.88	2194364.37
н533	378884.96	2194286.65
н534	379027.73	2194281.18
н535	379056.57	2194280.07
н530	379137.66	2194276.96
Площадь участка 18519кв.м		

Каталог координат характерных точек границ земельного участка№75 47:23:0000000:20:3У11

Адрес: Российская Федерация, Ленинградская область, Гатчинский муниципальный район, Большеколпанское сельское поселение.

Вид разрешенного использования - «Автомобильный транспорт»

Категория земель – «Земли промышленности, энергетики, транспорта, связи, радиовещания, телевидения, информатики, землями для обеспечения космической деятельности, землями обороны, безопасности и землями иного специального назначения»

Условное обозначение точки	Координаты	
	X	Y
н533	378884.96	2194286.65
н532	378902.88	2194364.37
н536	378798.62	2194371.53
н537	378720.61	2194380.16
н538	378672.68	2194385.46
н539	378666.53	2194337.95
н540	378798.57	2194314.29
н541	378798.12	2194291.59
н542	378804.52	2194291.23
н533	378884.96	2194286.65
Площадь участка 14390 кв.м		

Каталог координат характерных точек границ земельного участка№77 47:23:0000000:51:3У11

Адрес: Российская Федерация, Ленинградская область, Гатчинский муниципальный район, Большеколпанское сельское поселение.

Вид разрешенного использования - «Автомобильный транспорт»

Категория земель – «Земли промышленности, энергетики, транспорта, связи, радиовещания, телевидения, информатики, землями для обеспечения космической деятельности, землями обороны, безопасности и землями иного специального назначения»

Условное обозначение точки	Координаты	
	X	Y
н541	378798.12	2194291.59
н540	378798.57	2194314.29
н539	378666.53	2194337.95
н543	378551.96	2194361.22
н544	378484.21	2194329.79
н545	378483.28	2194324.62
н546	378633.67	2194299.73
н547	378635.48	2194312.40
н541	378798.12	2194291.59
Площадь участка 10070 кв.м		

Каталог координат характерных точек границ земельного участка№76 47:23:0432001:3У3

Адрес: Российская Федерация, Ленинградская область, Гатчинский муниципальный район, Большеколпанское сельское поселение.

Вид разрешенного использования - «Автомобильный транспорт»

Категория земель – «Земли промышленности, энергетики, транспорта, связи, радиовещания, телевидения, информатики, землями для обеспечения космической деятельности, землями обороны, безопасности и землями иного специального назначения»

Условное обозначение точки	Координаты	
	X	Y
н538	378672.68	2194385.46
н548	378651.37	2194388.63
н549	378641.79	2194404.95
н550	378603.67	2194410.04
н551	378576.56	2194399.63
н552	378576.12	2194377.10
н553	378545.95	2194363.55
н554	378484.98	2194334.02
н544	378484.21	2194329.79
н543	378551.96	2194361.22
н539	378666.53	2194337.95
н538	378672.68	2194385.46
Площадь участка 5738 кв.м		

Каталог координат характерных точек границ земельного участка
№78 47:23:0432001:311:ЗУ1

Адрес: Российская Федерация, Ленинградская область, Гатчинский муниципальный район, Большеколпанское сельское поселение.

Вид разрешенного использования - «Автомобильный транспорт»

Категория земель – «Земли промышленности, энергетики, транспорта, связи, радиовещания, телевидения, информатики, землями для обеспечения космической деятельности, землями обороны, безопасности и землями иного специального назначения»

Условное обозначение точки	Координаты	
	X	Y
н551	378576.56	2194399.63
н555	378516.79	2194411.55
н556	378397.61	2194435.31
н557	378364.75	2194364.25
н558	378376.70	2194361.55
н559	378485.51	2194336.94
н554	378484.98	2194334.02
н553	378545.95	2194363.55
н552	378576.12	2194377.10
н551	378576.56	2194399.63
Площадь участка 13074 кв.м		

Каталог координат характерных точек границ земельного участка
№79 47:23:0432001:ЗУ4

Адрес: Российская Федерация, Ленинградская область, Гатчинский муниципальный район, Большеколпанское сельское поселение.

Вид разрешенного использования - «Автомобильный транспорт»

Категория земель – «Земли промышленности, энергетики, транспорта, связи, радиовещания, телевидения, информатики, землями для обеспечения космической деятельности, землями обороны, безопасности и землями иного специального назначения»

Условное обозначение точки	Координаты	
	X	Y
н556	378397.61	2194435.31
н560	378395.15	2194435.88
н561	378353.99	2194445.38
н562	378351.07	2194439.71
н563	378346.02	2194441.66
н564	378310.32	2194376.90
н565	378317.50	2194375.08
н566	378320.41	2194379.69
н567	378322.13	2194383.46
н568	378327.27	2194381.48
н569	378325.23	2194376.70
н570	378323.31	2194373.61
н571	378329.10	2194372.14
н557	378364.75	2194364.25
н556	378397.61	2194435.31
Площадь участка 3989 кв.м		

Каталог координат характерных точек границ земельного участка
№80 47:23:0000000:79:3У7

Адрес: Российская Федерация, Ленинградская область, Гатчинский муниципальный район, Гатчинское лесничество, Заречское участковое лесничество, квартал 76 (части выделов 6,8,11,13,14,15,16,17,18,20,27).

Вид разрешенного использования - «Автомобильный транспорт»

Категория земель – «Земли промышленности, энергетики, транспорта, связи, радиовещания, телевидения, информатики, землями для обеспечения космической деятельности, землями обороны, безопасности и землями иного специального назначения»

Условное обозначение точки	Координаты	
	X	Y
н563	378346.02	2194441.66
н572	378343.61	2194442.59
н573	378344.46	2194447.77
н574	378332.64	2194450.73
н575	378333.40	2194453.36
н576	378232.20	2194481.37
н577	378010.39	2194559.23
н578	377966.01	2194576.25
н579	377966.83	2194696.07
н580	378027.32	2194753.17
н581	378008.78	2194756.48
н582	377962.47	2194754.18
н583	377961.92	2194772.87
н584	378009.12	2194764.76
н585	378023.54	2194756.81

н586	378024.81	2194756.52
н587	378025.77	2194756.93
н588	378032.92	2194767.92
н589	378033.78	2194768.82
н590	378047.65	2194772.37
н591	378079.31	2194802.25
н592	378084.47	2194803.51
н593	378083.32	2194808.55
н594	378152.51	2194817.37
н595	378433.53	2194859.38
н596	378440.29	2194860.36
н597	378457.97	2194865.31
н598	378456.14	2194882.18
н599	378437.24	2194879.44
н600	378439.70	2194862.61
н601	378058.85	2194807.52
н602	377467.80	2194722.03
н603	377516.49	2194681.36
н604	377680.50	2194611.45
н605	377691.39	2194614.15
н606	377698.53	2194617.63
н607	377702.24	2194612.79
н608	377696.16	2194609.43
н609	377690.31	2194607.22
н610	377707.98	2194599.68
н611	377895.47	2194513.93
н612	378006.16	2194471.25
н613	378118.99	2194431.94
н614	378188.08	2194410.35
н615	378304.20	2194378.58
н564	378310.32	2194376.90
н563	378346.02	2194441.66
н616	377917.26	2194759.04
н617	377917.07	2194765.34
н618	377892.34	2194762.32
н619	377873.71	2194757.84
н620	377854.28	2194750.60
н621	377840.69	2194743.61
н622	377827.00	2194734.66
н623	377814.40	2194724.32
н624	377792.05	2194701.78
н625	377765.66	2194674.74
н626	377749.84	2194666.20
н627	377759.32	2194654.82
н628	377768.52	2194671.94
н629	377794.79	2194698.86
н630	377816.46	2194720.79
н631	377830.18	2194732.02
н632	377842.17	2194739.84
н633	377856.65	2194747.28
н634	377875.79	2194754.28
н635	377892.85	2194758.14
н616	377917.26	2194759.04
Площадь участка 118403 кв.м		

Каталог координат характерных точек границ земельного участка

№81 47:23:0000000:79:ЗУ8

Адрес: Российская Федерация, Ленинградская область, Гатчинский муниципальный район, Гатчинское лесничество, Заречское участковое лесничество, квартал 77(части выделов 11,17,23), квартал 78(части выделов 1,3,8,9,10,11,12,13,14,15,22,27,28), квартал 79(части выделов 1,7,35)

Вид разрешенного использования - «Автомобильный транспорт»

Категория земель – «Земли промышленности, энергетики, транспорта, связи, радиовещания, телевидения, информатики, землями для обеспечения космической деятельности, землями обороны, безопасности и землями иного специального назначения»

Условное обозначение точки	Координаты	
	X	Y
н636	378430.45	2194925.94
н637	378432.92	2194909.12
н638	378452.80	2194912.00
н639	378451.08	2194928.98
н640	378431.81	2194927.14
н641	378425.84	2194926.57
н642	378135.49	2194885.53
н643	377817.26	2194866.22
н644	377712.66	2194850.70
н645	377708.62	2194851.93
н646	377474.37	2194823.31
н647	377376.11	2194887.95
н648	377372.04	2194909.05
н649	377362.37	2194908.03
н650	377364.59	2194896.15
н651	377030.77	2195162.12
н652	377021.95	2195168.69
н653	376862.24	2195287.63
н654	376742.27	2195368.56
н655	376629.15	2195437.60
н656	376505.06	2195506.48
н657	376367.33	2195573.23
н658	376338.65	2195587.13
н659	376329.61	2195541.95
н660	376326.07	2195507.57
н661	376346.27	2195497.78
н662	376448.91	2195448.01
н663	376598.62	2195365.71
н664	376705.83	2195299.79
н665	376816.75	2195220.17
н666	376962.94	2195106.96
н667	376966.71	2195097.66
н668	376908.61	2194968.80
н669	376899.63	2194861.30
н670	376903.89	2194835.51
н671	376807.43	2194706.52
н672	376707.54	2194683.62
н673	376522.85	2194652.67
н674	376523.81	2194647.54

н675	377288.00	2194760.70
н636	378430.45	2194925.94
Площадь участка 239546 кв.м		

Каталог координат характерных точек границ земельного участка

№85 47:23:0000000:79:3У9

Адрес: Российская Федерация, Ленинградская область, Гатчинский муниципальный район, Гатчинское лесничество, Заречское участковое лесничество, квартал 75(части выделов 25,27).

Вид разрешенного использования - «Автомобильный транспорт»

Категория земель – «Земли промышленности, энергетики, транспорта, связи, радиовещания, телевидения, информатики, землями для обеспечения космической деятельности, землями обороны, безопасности и землями иного специального назначения»

Условное обозначение точки	Координаты	
	X	Y
н676	376535.57	2194584.62
н677	376546.16	2194584.65
н678	376561.28	2194584.70
н679	376800.96	2194621.38
н680	376800.40	2194623.82
н676	376535.57	2194584.62
Площадь участка 796 кв.м		

Каталог координат характерных точек границ земельного участка

№82 47:23:0713002:3У1

Адрес: Российская Федерация, Ленинградская область, Гатчинский муниципальный район, Рождественское сельское поселение.

Вид разрешенного использования - «Автомобильный транспорт»

Категория земель – «Земли промышленности, энергетики, транспорта, связи, радиовещания, телевидения, информатики, землями для обеспечения космической деятельности, землями обороны, безопасности и землями иного специального назначения»

Условное обозначение точки	Координаты	
	X	Y
н658	376338.65	2195587.13
н681	376235.38	2195631.54
н682	376222.31	2195553.07
н660	376326.07	2195507.57
н659	376329.61	2195541.95
н658	376338.65	2195587.13
Площадь участка 8680 кв.м		

Каталог координат характерных точек границ земельного участка

№83 47:23:0713002:157:3У1

Адрес: Российская Федерация, Ленинградская область, Гатчинский муниципальный район, Рождественское сельское поселение.

Вид разрешенного использования - «Автомобильный транспорт»

Категория земель – «Земли промышленности, энергетики, транспорта, связи, радиовещания, телевидения, информатики, землями для обеспечения космической деятельности, землями обороны, безопасности и землями иного специального назначения»

Условное обозначение точки	Координаты	
	X	Y
н681	376235.38	2195631.54
н683	376203.14	2195643.92
н684	376166.54	2195657.98
н685	376116.41	2195677.23
н686	375995.53	2195718.48
н687	375881.15	2195752.15
н688	375864.68	2195757.09
н689	375769.15	2195785.72
н690	375747.59	2195789.95
н691	375686.80	2195769.72
н692	375696.83	2195754.09
н693	375809.40	2195696.02
н694	375818.90	2195688.51
н695	375975.32	2195643.42
н696	376075.77	2195608.06
н697	376070.91	2195594.64
н698	376106.69	2195581.45
н699	376111.73	2195594.60
н700	376177.56	2195569.88
н682	376222.31	2195553.07
н681	376235.38	2195631.54
Площадь участка 41686 кв.м		

Каталог координат характерных точек границ земельного участка
№84 47:23:0713002:156:3У1

Адрес: Российская Федерация, Ленинградская область, Гатчинский муниципальный район, Рождественское сельское поселение.

Вид разрешенного использования - «Автомобильный транспорт»

Категория земель – «Земли промышленности, энергетики, транспорта, связи, радиовещания, телевидения, информатики, землями для обеспечения космической деятельности, землями обороны, безопасности и землями иного специального назначения»

Условное обозначение точки	Координаты	
	X	Y
н694	375818.90	2195688.51
н693	375809.40	2195696.02
н692	375696.83	2195754.09
н691	375686.80	2195769.72
н701	375603.57	2195741.42
н702	375589.29	2195736.43
н703	375644.13	2195725.66
н704	375644.55	2195727.69
н705	375729.74	2195710.41
н694	375818.90	2195688.51
Площадь участка 5260 кв.м		

Каталог координат характерных точек границ земельного участка

№86 47:23:0000000:79:3У10

Адрес: Российская Федерация, Ленинградская область, Гатчинский муниципальный район, Гатчинское лесничество, Минское участковое лесничество, квартал 1204 (части выделов 11,12,13).

Вид разрешенного использования - «Автомобильный транспорт»

Категория земель – «Земли промышленности, энергетики, транспорта, связи, радиовещания, телевидения, информатики, землями для обеспечения космической деятельности, землями обороны, безопасности и землями иного специального назначения»

Условное обозначение точки	Координаты	
	X	Y
н690	375747.59	2195789.95
н706	375743.25	2195790.81
н707	375684.37	2195802.36
н708	375666.02	2195805.96
н709	375454.49	2195837.96
н710	375483.57	2195755.25
н711	375484.32	2195753.11
н702	375589.29	2195736.43
н701	375603.57	2195741.42
н691	375686.80	2195769.72
н690	375747.59	2195789.95
Площадь участка 16206 кв.м		

Каталог координат характерных точек границ земельного участка

№87 47:23:0713002:3У2

Адрес: Российская Федерация, Ленинградская область, Гатчинский муниципальный район, Рождественское сельское поселение.

Вид разрешенного использования - «Автомобильный транспорт»

Категория земель – «Земли промышленности, энергетики, транспорта, связи, радиовещания, телевидения, информатики, землями для обеспечения космической деятельности, землями обороны, безопасности и землями иного специального назначения»

Условное обозначение точки	Координаты	
	X	Y
н710	375483.57	2195755.25
н709	375454.49	2195837.96
н712	375288.05	2195855.23
н713	375308.70	2195775.68
н710	375483.57	2195755.25
Площадь участка 13377 кв.м		

Каталог координат характерных точек границ земельного участка

№88 47:23:0000000:79:3У11

Адрес: Российская Федерация, Ленинградская область, Гатчинский муниципальный район, Гатчинское лесничество, Минское участковое лесничество, квартал 1204(части выделов 22,24,27,28,29).

Вид разрешенного использования - «Автомобильный транспорт»

Категория земель – «Земли промышленности, энергетики, транспорта, связи, радиовещания, телевидения, информатики, землями для обеспечения космической деятельности, землями обороны, безопасности и землями иного специального назначения»

Условное обозначение точки	Координаты	
	X	Y
н713	375308.70	2195775.68
н712	375288.05	2195855.23
н714	375122.56	2195864.87
н715	375114.95	2195851.12
н716	375086.84	2195866.58
н717	374687.39	2195887.74
н718	374659.95	2195889.19
н719	374642.69	2195928.70
н720	374617.27	2195913.73
н721	374624.21	2195901.84
н722	374662.73	2195834.57
н723	374713.41	2195748.58
н724	374731.88	2195747.54
н725	374731.80	2195807.61
н713	375308.70	2195775.68
Площадь участка 53392 кв.м		

Каталог координат характерных точек границ земельного участка
№89 47:23:0713002:150:3У1

Адрес: Российская Федерация, Ленинградская область, Гатчинский муниципальный район, Рождественское сельское поселение.

Вид разрешенного использования - «Автомобильный транспорт»

Категория земель – «Земли промышленности, энергетики, транспорта, связи, радиовещания, телевидения, информатики, землями для обеспечения космической деятельности, землями обороны, безопасности и землями иного специального назначения»

Условное обозначение точки	Координаты	
	X	Y
н723	374713.41	2195748.58
н722	374662.73	2195834.57
н721	374624.21	2195901.84
н720	374617.27	2195913.73
н726	374603.26	2195902.05
н727	374562.17	2195903.24
н728	374561.97	2195894.35
н729	374071.88	2195920.19
н730	374079.14	2195915.82
н731	374133.42	2195835.83
н732	374619.81	2195813.69
н733	374620.96	2195753.68
н723	374713.41	2195748.58
Площадь участка 48791 кв.м		

Каталог координат характерных точек границ земельного участка
№90 47:23:0713002:ЗУЗ

Адрес: Российская Федерация, Ленинградская область, Гатчинский муниципальный район, Рождественское сельское поселение.

Вид разрешенного использования - «Автомобильный транспорт»

Категория земель – «Земли промышленности, энергетики, транспорта, связи, радиовещания, телевидения, информатики, землями для обеспечения космической деятельности, землями обороны, безопасности и землями иного специального назначения»

Условное обозначение точки	Координаты	
	X	Y
н731	374133.42	2195835.83
н730	374079.14	2195915.82
н729	374071.88	2195920.19
н734	373988.97	2195925.28
н735	374055.96	2195864.43
н736	374067.28	2195839.00
н731	374133.42	2195835.83
Площадь участка 5734 кв.м		

Каталог координат характерных точек границ земельного участка
№91 47:23:0000000:79:ЗУ12

Адрес: Российская Федерация, Ленинградская область, Гатчинский муниципальный район, Гатчинское лесничество, Минское участковое лесничество, квартал 1209(части выделов 1,5,8,9,13,17,20,20/1,22,24,25), квартал 1211(части выделов 6,7,7/1,8,8/1,11,15).

Вид разрешенного использования - «Автомобильный транспорт»

Категория земель – «Земли промышленности, энергетики, транспорта, связи, радиовещания, телевидения, информатики, землями для обеспечения космической деятельности, землями обороны, безопасности и землями иного специального назначения»

Условное обозначение точки	Координаты	
	X	Y
н736	374067.28	2195839.00
н735	374055.96	2195864.43
н734	373988.97	2195925.28
н737	373325.20	2195959.60
н738	373032.88	2195980.47
н739	373036.77	2196132.75
н740	372777.18	2196145.26
н741	372773.13	2195993.96
н742	372652.53	2195996.09
н743	372494.77	2195990.91
н744	372296.30	2195976.74
н745	372115.71	2195952.47
н746	372118.92	2195937.78
н747	372138.92	2195873.50
н748	372290.99	2195897.73
н749	372506.75	2195912.06
н750	372644.84	2195907.39
н751	372762.44	2195899.17
н752	372767.40	2195885.81
н753	372765.53	2195751.23

н754	373024.14	2195741.33
н755	373027.84	2195893.37
н736	374067.28	2195839.00
Площадь участка 238625 кв.м		

Каталог координат характерных точек границ земельного участка
№92 47:23:0713002:140:ЗУ1 (47:23:0713002:137)

Адрес: Российская Федерация, Ленинградская область, Гатчинский муниципальный район, Рождественское сельское поселение.

Вид разрешенного использования - «Автомобильный транспорт»

Категория земель – «Земли промышленности, энергетики, транспорта, связи, радиовещания, телевидения, информатики, землями для обеспечения космической деятельности, землями обороны, безопасности и землями иного специального назначения»

Условное обозначение точки	Координаты	
	X	Y
н747	372138.92	2195873.50
н746	372118.92	2195937.78
н745	372115.71	2195952.47
н756	372021.62	2195934.86
н757	371966.41	2195924.53
н758	371836.87	2195893.57
н759	371748.45	2195869.37
н760	371747.82	2195871.81
н761	371698.68	2195858.34
н762	371706.95	2195843.31
н763	371746.96	2195769.98
н764	371747.78	2195769.72
н765	371749.30	2195770.28
н766	371751.14	2195772.13
н767	371763.44	2195778.10
н768	371904.29	2195854.17
н769	371913.29	2195857.46
н770	371918.95	2195848.90
н771	371926.15	2195835.94
н772	372065.33	2195860.51
н747	372138.92	2195873.50
Площадь участка 32548 кв.м		

Каталог координат характерных точек границ земельного участка
№93 47:23:0713002:155:ЗУ1

Адрес: Российская Федерация, Ленинградская область, Гатчинский муниципальный район, Рождественское сельское поселение.

Вид разрешенного использования - «Автомобильный транспорт»

Категория земель – «Земли промышленности, энергетики, транспорта, связи, радиовещания, телевидения, информатики, землями для обеспечения космической деятельности, землями обороны, безопасности и землями иного специального назначения»

Условное обозначение точки	Координаты	
	X	Y
н773	371932.51	2195824.51
н771	371926.15	2195835.94
н770	371918.95	2195848.90

н769	371913.29	2195857.46
н768	371904.29	2195854.17
н767	371763.44	2195778.10
н766	371751.14	2195772.13
н765	371749.30	2195770.28
н764	371747.78	2195769.72
н773	371932.51	2195824.51
Площадь участка 3702 кв.м		

Каталог координат характерных точек границ земельного участка
№94 47:23:0713002:155:3У2

Адрес: Российская Федерация, Ленинградская область, Гатчинский муниципальный район, Рождественское сельское поселение.

Вид разрешенного использования - «Автомобильный транспорт»

Категория земель – «Земли промышленности, энергетики, транспорта, связи, радиовещания, телевидения, информатики, землями для обеспечения космической деятельности, землями обороны, безопасности и землями иного специального назначения»

Условное обозначение точки	Координаты	
	X	Y
н764	371747.78	2195769.72
н763	371746.96	2195769.98
н762	371706.95	2195843.31
н761	371698.68	2195858.34
н774	371681.74	2195853.70
н775	371675.92	2195852.10
н776	371676.55	2195849.66
н777	371504.66	2195804.52
н778	371542.40	2195733.75
н779	371549.17	2195721.06
н764	371747.78	2195769.72
Площадь участка 19045 кв.м		

Каталог координат характерных точек границ земельного участка
№95 47:23:0713002:127:3У1

Адрес: Российская Федерация, Ленинградская область, Гатчинский муниципальный район, Рождественское сельское поселение.

Вид разрешенного использования - «Автомобильный транспорт»

Категория земель – «Земли промышленности, энергетики, транспорта, связи, радиовещания, телевидения, информатики, землями для обеспечения космической деятельности, землями обороны, безопасности и землями иного специального назначения»

Условное обозначение точки	Координаты	
	X	Y
н778	371542.40	2195733.75
н777	371504.66	2195804.52
н780	371448.86	2195790.39
н781	371431.94	2195705.77
н778	371542.40	2195733.75
Площадь участка 6678 кв.м		

Каталог координат характерных точек границ земельного участка
№96 47:23:0713002:ЗУ4

Адрес: Российская Федерация, Ленинградская область, Гатчинский муниципальный район, Рождественское сельское поселение.

Вид разрешенного использования - «Автомобильный транспорт»

Категория земель – «Земли промышленности, энергетики, транспорта, связи, радиовещания, телевидения, информатики, землями для обеспечения космической деятельности, землями обороны, безопасности и землями иного специального назначения»

Условное обозначение точки	Координаты	
	X	Y
н781	371431.94	2195705.77
н780	371448.86	2195790.39
н782	371436.13	2195787.12
н783	371419.72	2195702.68
н781	371431.94	2195705.77
Площадь участка 1002 кв.м		

Каталог координат характерных точек границ земельного участка
№97 47:23:0713002:140:ЗУ2 (47:23:0713002:80)

Адрес: Российская Федерация, Ленинградская область, Гатчинский муниципальный район, Рождественское сельское поселение.

Вид разрешенного использования - «Автомобильный транспорт»

Категория земель – «Земли промышленности, энергетики, транспорта, связи, радиовещания, телевидения, информатики, землями для обеспечения космической деятельности, землями обороны, безопасности и землями иного специального назначения»

Условное обозначение точки	Координаты	
	X	Y
н783	371419.72	2195702.68
н782	371436.13	2195787.12
н784	371153.51	2195717.93
н785	371160.58	2195675.99
н786	371160.89	2195674.18
н787	371166.46	2195641.19
н783	371419.72	2195702.68
Площадь участка 21480 кв.м		

Каталог координат характерных точек границ земельного участка
№98 47:23:0713002:166

Адрес: Российская Федерация, Ленинградская область, Гатчинский муниципальный район, Рождественское сельское поселение.

Вид разрешенного использования - «Автомобильный транспорт»

Категория земель – «Земли промышленности, энергетики, транспорта, связи, радиовещания, телевидения, информатики, землями для обеспечения космической деятельности, землями обороны, безопасности и землями иного специального назначения»

Условное обозначение точки	Координаты	
	X	Y

н785	371160.58	2195675.99
н788	371144.28	2195772.58
н789	371044.79	2195779.98
н790	371053.91	2195683.50
н791	371054.00	2195682.57
н792	371066.04	2195681.63
н786	371160.89	2195674.18
н785	371160.58	2195675.99
Площадь участка 10000 кв.м		

*- земельный участок изымается полностью.

Каталог координат характерных точек границ земельного участка
№102 47:23:0713002:167

Адрес: Российская Федерация, Ленинградская область, Гатчинский муниципальный район, Рождественское сельское поселение.

Вид разрешенного использования - «Автомобильный транспорт»

Категория земель – «Земли промышленности, энергетики, транспорта, связи, радиовещания, телевидения, информатики, землями для обеспечения космической деятельности, землями обороны, безопасности и землями иного специального назначения»

Условное обозначение точки	Координаты	
	X	Y
н793	370934.61	2195685.96
н794	370938.83	2195604.60
н795	371049.82	2195596.55
н796	371053.71	2195676.57
н791	371054.00	2195682.57
н797	370943.28	2195691.29
н798	370934.27	2195692.01
н793	370934.61	2195685.96
Площадь участка 10000 кв.м		

*- земельный участок изымается полностью

Каталог координат характерных точек границ земельного участка
№99 47:23:0713002:165

Адрес: Российская Федерация, Ленинградская область, Гатчинский муниципальный район, Рождественское сельское поселение.

Вид разрешенного использования - «Автомобильный транспорт»

Категория земель – «Земли промышленности, энергетики, транспорта, связи, радиовещания, телевидения, информатики, землями для обеспечения космической деятельности, землями обороны, безопасности и землями иного специального назначения»

Условное обозначение точки	Координаты	
	X	Y
н792	371066.04	2195681.63
н791	371054.00	2195682.57
н796	371053.71	2195676.57
н795	371049.82	2195596.55
н799	371175.54	2195587.44
н786	371160.89	2195674.18
н792	371066.04	2195681.63
Площадь участка 10000 кв.м		

*- земельный участок изымается полностью.

Каталог координат характерных точек границ земельного участка№101 47:23:0713002:168

Адрес: Российская Федерация, Ленинградская область, Гатчинский муниципальный район, Рождественское сельское поселение.

Вид разрешенного использования - «Автомобильный транспорт»

Категория земель – «Земли промышленности, энергетики, транспорта, связи, радиовещания, телевидения, информатики, землями для обеспечения космической деятельности, землями обороны, безопасности и землями иного специального назначения»

Условное обозначение точки	Координаты	
	X	Y
н791	371054.00	2195682.57
н790	371053.91	2195683.50
н789	371044.79	2195779.98
н800	370948.21	2195787.18
н797	370943.28	2195691.29
н791	371054.00	2195682.57
Площадь участка 10000 кв.м		

*- земельный участок изымается полностью.

Каталог координат характерных точек границ земельного участка№108 47:23:0713002:170

Адрес: Российская Федерация, Ленинградская область, Гатчинский муниципальный район, Рождественское сельское поселение.

Вид разрешенного использования - «Автомобильный транспорт»

Категория земель – «Земли промышленности, энергетики, транспорта, связи, радиовещания, телевидения, информатики, землями для обеспечения космической деятельности, землями обороны, безопасности и землями иного специального назначения»

Условное обозначение точки	Координаты	
	X	Y
н801	370935.19	2195533.90
н802	370937.19	2195572.74
н794	370938.83	2195604.60
н793	370934.61	2195685.96
н798	370934.27	2195692.01
н803	370859.77	2195698.11
н804	370859.25	2195692.14
н805	370849.61	2195583.03
н806	370845.98	2195542.03
н801	370935.19	2195533.90
Площадь участка 13226 кв.м		

*- земельный участок изымается полностью.

Каталог координат характерных точек границ земельного участка№109 47:23:0713002:171

Адрес: Российская Федерация, Ленинградская область, Гатчинский муниципальный район, Рождественское сельское поселение.

Вид разрешенного использования - «Автомобильный транспорт»

Категория земель – «Земли промышленности, энергетики, транспорта, связи, радиовещания, телевидения, информатики, землями для обеспечения космической деятельности, землями обороны, безопасности и землями иного специального назначения»

Условное обозначение точки	Координаты	
	X	Y
н804	370859.25	2195692.14
н803	370859.77	2195698.11
н807	370777.18	2195704.88
н808	370776.38	2195698.92
н809	370762.22	2195593.28
н810	370756.46	2195550.21
н806	370845.98	2195542.03
н805	370849.61	2195583.03
н804	370859.25	2195692.14
Площадь участка 13500 кв.м		

*- земельный участок изымается полностью.

Каталог координат характерных точек границ земельного участка
№110 47:23:0713002:169

Адрес: Российская Федерация, Ленинградская область, Гатчинский муниципальный район, Рождественское сельское поселение.

Вид разрешенного использования - «Автомобильный транспорт»

Категория земель – «Земли промышленности, энергетики, транспорта, связи, радиовещания, телевидения, информатики, землями для обеспечения космической деятельности, землями обороны, безопасности и землями иного специального назначения»

Условное обозначение точки	Координаты	
	X	Y
н806	370845.98	2195542.03
н810	370756.46	2195550.21
н811	370747.41	2195482.77
н812	370931.65	2195464.77
н821	370934.71	2195524.45
н801	370935.19	2195533.90
н806	370845.98	2195542.03
Площадь участка 12500 кв.м		

*- Земельный участок изымается полностью.

Каталог координат характерных точек границ земельного участка
№111 47:23:0713002:104

Адрес: Российская Федерация, Ленинградская область, Гатчинский муниципальный район, Рождественское сельское поселение.

Вид разрешенного использования - «Автомобильный транспорт»

Категория земель – «Земли промышленности, энергетики, транспорта, связи, радиовещания, телевидения, информатики, землями для обеспечения космической деятельности, землями обороны, безопасности и землями иного специального назначения»

Условное обозначение точки	Координаты	
	X	Y
н812	370931.65	2195464.77
н814	370747.42	2195482.77
н815	370733.28	2195377.10
н816	370926.36	2195362.05
н817	370930.66	2195445.58
н812	370931.65	2195464.77
Площадь участка 19815 кв.м		

*- Земельный участок изымается полностью.

Каталог координат характерных точек границ земельного участка

№107 47:23:0713002:107

Адрес: Российская Федерация, Ленинградская область, Гатчинский муниципальный район, Рождественское сельское поселение.

Вид разрешенного использования - «Автомобильный транспорт»

Категория земель – «Земли промышленности, энергетики, транспорта, связи, радиовещания, телевидения, информатики, землями для обеспечения космической деятельности, землями обороны, безопасности и землями иного специального назначения»

Условное обозначение точки	Координаты	
	X	Y
н818	370949,68	2195815,87
н819	370793,18	2195824,29
н807	370777,18	2195704,88
н797	370943,28	2195691,29
н818	370949,68	2195815,87
Площадь участка 19802 кв.м		

*- земельный участок изымается полностью.

Каталог координат характерных точек границ земельного участка

№103 47:23:0713002:92

Адрес: Российская Федерация, Ленинградская область, Гатчинский муниципальный район, Рождественское сельское поселение.

Вид разрешенного использования - «Автомобильный транспорт»

Категория земель – «Земли промышленности, энергетики, транспорта, связи, радиовещания, телевидения, информатики, землями для обеспечения космической деятельности, землями обороны, безопасности и землями иного специального назначения»

Условное обозначение точки	Координаты	
	X	Y
н799	371175.54	2195587.44
н794	370938.83	2195604.60
н820	370937.20	2195572.76
н821	370934.72	2195524.45
н822	371189.35	2195505.65
н799	371175.54	2195587.44
Площадь участка 19804 кв.м		

*- земельный участок изымается полностью.

Каталог координат характерных точек границ земельного участка№104 47:23:0713002:91:3У1

Адрес: Российская Федерация, Ленинградская область, Гатчинский муниципальный район, Рождественское сельское поселение.

Вид разрешенного использования - «Автомобильный транспорт»

Категория земель – «Земли промышленности, энергетики, транспорта, связи, радиовещания, телевидения, информатики, землями для обеспечения космической деятельности, землями обороны, безопасности и землями иного специального назначения»

Условное обозначение точки	Координаты	
	X	Y
н823	371059.76	2195515.22
н813	370934.72	2195524.45
н812	370931.65	2195464.77
н817	370930.66	2195445.58
н824	371026.00	2195441.26
н825	371043.04	2195470.33
н826	371050.94	2195488.30
Площадь участка 8715кв.м		

Каталог координат характерных точек границ земельного участка№105 47:23:0713002:90:3У1

Адрес: Российская Федерация, Ленинградская область, Гатчинский муниципальный район, Рождественское сельское поселение.

Вид разрешенного использования - «Автомобильный транспорт»

Категория земель – «Земли промышленности, энергетики, транспорта, связи, радиовещания, телевидения, информатики, землями для обеспечения космической деятельности, землями обороны, безопасности и землями иного специального назначения»

Условное обозначение точки	Координаты	
	X	Y
н824	371026.00	2195441.26
н817	370930.66	2195445.58
н816	370926.36	2195362.05
н827	370951.11	2195374.00
н828	370975.94	2195390.16
н829	370993.47	2195404.87
н830	371011.62	2195423.26
н824	371026.00	2195441.26
Площадь участка 4717кв.м		

Каталог координат характерных точек границ земельного участка№112 47:23:0713002:103

Адрес: Российская Федерация, Ленинградская область, Гатчинский муниципальный район, Рождественское сельское поселение.

Вид разрешенного использования - «Автомобильный транспорт»

Категория земель – «Земли промышленности, энергетики, транспорта, связи, радиовещания, телевидения, информатики, землями для обеспечения космической деятельности, землями обороны, безопасности и землями иного специального назначения»

Условное обозначение точки	Координаты	
	X	Y
н816	370926.36	2195362.05
н815	370733.28	2195377.10
н831	370719.77	2195276.26
н832	370921.30	2195263.45
н833	370923.25	2195301.34
н816	370926.36	2195362.05
Площадь участка 19803 кв.м		

*- Земельный участок изымается полностью.

Каталог координат характерных точек границ земельного участка
№100 47:23:0713002:95:3У1

Адрес: Российская Федерация, Ленинградская область, Гатчинский муниципальный район, Рождественское сельское поселение.

Вид разрешенного использования - «Автомобильный транспорт»

Категория земель – «Земли промышленности, энергетики, транспорта, связи, радиовещания, телевидения, информатики, землями для обеспечения космической деятельности, землями обороны, безопасности и землями иного специального назначения»

Условное обозначение точки	Координаты	
	X	Y
н834	371076.93	2195777.60
н835	371062.74	2195815.36
н836	371045.00	2195840.86
н837	371019.33	2195858.33
н838	370981.93	2195870.85
н839	370952.51	2195870.59
н840	370949.69	2195815.88
н841	370948.22	2195787.18
н834	371076.93	2195777.60
Площадь участка 8609 кв.м		

Каталог координат характерных точек границ земельного участка
№113 47:23:0713002:102:3У1

Адрес: Российская Федерация, Ленинградская область, Гатчинский муниципальный район, Рождественское сельское поселение.

Вид разрешенного использования - «Автомобильный транспорт»

Категория земель – «Земли промышленности, энергетики, транспорта, связи, радиовещания, телевидения, информатики, землями для обеспечения космической деятельности, землями обороны, безопасности и землями иного специального назначения»

Условное обозначение точки	Координаты	
	X	Y
н842	370762.28	2195273.56
н831	370719.77	2195276.26
н843	370713.74	2195231.23
н842	370762.28	2195273.56
Площадь участка 965 кв.м		

Каталог координат характерных точек границ земельного участка№ 106 47:23:0713002:108:ЗУ1

Адрес: Российская Федерация, Ленинградская область, Гатчинский муниципальный район, Рождественское сельское поселение.

Вид разрешенного использования - «Автомобильный транспорт»

Категория земель – «Земли промышленности, энергетики, транспорта, связи, радиовещания, телевидения, информатики, землями для обеспечения космической деятельности, землями обороны, безопасности и землями иного специального назначения»

Условное обозначение точки	Координаты	
	X	Y
н839	370952.51	2195870.59
н844	370881.11	2195856.51
н845	370802.61	2195894.74
н846	370793.19	2195824.30
н840	370949.69	2195815.88
н839	370952.51	2195870.59
Площадь участка 7769 кв.м		

Каталог координат характерных точек границ земельного участка№114 47:23:0713002:ЗУ5

Адрес: Российская Федерация, Ленинградская область, Гатчинский муниципальный район, Рождественское сельское поселение.

Вид разрешенного использования - «Автомобильный транспорт»

Категория земель – «Земли промышленности, энергетики, транспорта, связи, радиовещания, телевидения, информатики, землями для обеспечения космической деятельности, землями обороны, безопасности и землями иного специального назначения»

Условное обозначение точки	Координаты	
	X	Y
н847	370694.00	2195075.40
н848	370695.51	2195095.14
н849	370705.15	2195167.13
н843	370713.74	2195231.23
н831	370719.77	2195276.26
н815	370733.28	2195377.10
н811	370747.41	2195482.77
н810	370756.46	2195550.21
н809	370762.22	2195593.28
н808	370776.38	2195698.92
н807	370777.18	2195704.88
н846	370793.19	2195824.30
н845	370802.61	2195894.74
н850	370787.32	2195902.18
н851	370754.42	2195918.20
н852	370761.59	2195900.36
н853	370768.58	2195876.01
н854	370769.38	2195852.23
н855	370767.99	2195829.88
н856	370750.35	2195706.05
н857	370701.18	2195371.42
н858	370685.84	2195264.74

н859	370660.80	2195080.19
н847	370694.00	2195075.40
Площадь участка 24946 кв.м		

Каталог координат характерных точек границ земельного участка

№115 47:23:0713002:ЗУ6

Адрес: Российская Федерация, Ленинградская область, Гатчинский муниципальный район, Рождественское сельское поселение.

Вид разрешенного использования - «Автомобильный транспорт»

Категория земель – «Земли промышленности, энергетики, транспорта, связи, радиовещания, телевидения, информатики, землями для обеспечения космической деятельности, землями обороны, безопасности и землями иного специального назначения»

Условное обозначение точки	Координаты	
	X	Y
н860	370676.61	2196009.38
н861	370649.20	2196058.53
н862	370604.61	2196122.46
н863	370596.82	2196133.64
н864	370590.53	2196128.90
н865	370574.78	2196117.06
н866	370581.27	2196108.59
н867	370601.32	2196085.32
н868	370638.32	2196047.39
н860	370676.61	2196009.38
Площадь участка 2508 кв.м		

Каталог координат характерных точек границ земельного участка

№116 47:23:0000000:ЗУ3

Адрес: Российская Федерация, Ленинградская область, Гатчинский муниципальный район, Рождественское сельское поселение.

Вид разрешенного использования - «Автомобильный транспорт»

Категория земель – «Земли промышленности, энергетики, транспорта, связи, радиовещания, телевидения, информатики, землями для обеспечения космической деятельности, землями обороны, безопасности и землями иного специального назначения»

Условное обозначение точки	Координаты	
	X	Y
н885	370639.03	2195083.34
н884	370664.05	2195267.79
н883	370679.41	2195374.59
н882	370728.58	2195709.20
н881	370746.09	2195832.11
н880	370747.36	2195852.54
н879	370746.68	2195872.55
н878	370740.76	2195893.21
н877	370731.15	2195917.12
н876	370710.05	2195945.18
н875	370665.22	2195989.68
н874	370622.70	2196031.90
н873	370585.10	2196070.44
н872	370564.20	2196094.70
н871	370557.20	2196103.83
н886	370543.44	2196093.48

н887	370616.44	2195996.44
н888	370734.14	2195905.30
н889	370719.39	2195799.79
н890	370703.80	2195688.28
н891	370702.70	2195680.45
н892	370693.65	2195615.74
н893	370679.25	2195512.70
н894	370663.14	2195397.52
н895	370657.87	2195396.93
н896	370654.85	2195373.85
н897	370638.06	2195252.05
н898	370615.29	2195086.77
н885	370639.03	2195083.34
Площадь участка 23334 кв.м		

Каталог координат характерных точек границ земельного участка
№117 47:23:0713003:122:3У1

Адрес: Российская Федерация, Ленинградская область, Гатчинский муниципальный район, Рождественское сельское поселение.

Вид разрешенного использования - «Автомобильный транспорт»

Категория земель – «Земли промышленности, энергетики, транспорта, связи, радиовещания, телевидения, информатики, землями для обеспечения космической деятельности, землями обороны, безопасности и землями иного специального назначения»

Условное обозначение точки	Координаты	
	X	Y
н888	370734.14	2195905.30
н887	370616.44	2195996.44
н899	370671.35	2195910.86
н889	370719.39	2195799.79
н888	370734.14	2195905.30
Площадь участка 5888 кв.м		

Каталог координат характерных точек границ земельного участка
№119 47:23:0713003:119:3У1

Адрес: Российская Федерация, Ленинградская область, Гатчинский муниципальный район, Рождественское сельское поселение.

Вид разрешенного использования - «Автомобильный транспорт»

Категория земель – «Земли промышленности, энергетики, транспорта, связи, радиовещания, телевидения, информатики, землями для обеспечения космической деятельности, землями обороны, безопасности и землями иного специального назначения»

Условное обозначение точки	Координаты	
	X	Y
н892	370693.65	2195615.74
н900	370645.43	2195627.97
н901	370616.62	2195601.54
н902	370518.22	2195577.18
н903	370515.77	2195586.05
н904	370471.99	2195569.63
н905	370471.76	2195565.67
н906	370471.18	2195555.58
н893	370679.25	2195512.70

н892	370693.65	2195615.74
Площадь участка 13605 кв.м		

Каталог координат характерных точек границ земельного участка

№118 47:23:0713003:120:ЗУ1

Адрес: Российская Федерация, Ленинградская область, Гатчинский муниципальный район, Рождественское сельское поселение.

Вид разрешенного использования - «Автомобильный транспорт»

Категория земель – «Земли промышленности, энергетики, транспорта, связи, радиовещания, телевидения, информатики, землями для обеспечения космической деятельности, землями обороны, безопасности и землями иного специального назначения»

Условное обозначение точки	Координаты	
	X	Y
н891	370702.70	2195680.45
н900	370645.43	2195627.97
н892	370693.65	2195615.74
н891	370702.70	2195680.45
Площадь участка 1615 кв.м		

Каталог координат характерных точек границ земельного участка

№121 47:23:0713003:118:ЗУ1

Адрес: Российская Федерация, Ленинградская область, Гатчинский муниципальный район, Рождественское сельское поселение.

Вид разрешенного использования - «Автомобильный транспорт»

Категория земель – «Земли промышленности, энергетики, транспорта, связи, радиовещания, телевидения, информатики, землями для обеспечения космической деятельности, землями обороны, безопасности и землями иного специального назначения»

Условное обозначение точки	Координаты	
	X	Y
н907	370645.16	2195519.73
н906	370471.18	2195555.58
н908	370466.89	2195481.54
н909	370482.37	2195484.92
н910	370482.91	2195480.45
н911	370531.53	2195486.14
н912	370530.65	2195495.51
н907	370645.16	2195519.73
Площадь участка 6831 кв.м		

Каталог координат характерных точек границ земельного участка

№120 47:23:0713003:118:ЗУ2

Адрес: Российская Федерация, Ленинградская область, Гатчинский муниципальный район, Рождественское сельское поселение.

Вид разрешенного использования - «Автомобильный транспорт»

Категория земель – «Земли промышленности, энергетики, транспорта, связи, радиовещания, телевидения, информатики, землями для обеспечения космической деятельности, землями обороны, безопасности и землями иного специального назначения»

Условное обозначение точки	Координаты	
	X	Y
н893	370679.25	2195512.70
н907	370645.16	2195519.73
н913	370671.82	2195503.41
н895	370657.87	2195396.93
н894	370663.14	2195397.52
н893	370679.25	2195512.70
Площадь участка 814 кв.м		

Каталог координат характерных точек границ земельного участка
№123 47:23:0713003:177:ЗУ1

Адрес: Российская Федерация, Ленинградская область, Гатчинский муниципальный район, Рождественское сельское поселение.

Вид разрешенного использования - «Автомобильный транспорт»

Категория земель – «Земли промышленности, энергетики, транспорта, связи, радиовещания, телевидения, информатики, землями для обеспечения космической деятельности, землями обороны, безопасности и землями иного специального назначения»

Условное обозначение точки	Координаты	
	X	Y
н908	370466.89	2195481.54
н906	370471.18	2195555.58
н905	370471.76	2195565.67
н914	370407.85	2195551.57
н918	370403.62	2195528.48
н917	370375.95	2195547.64
н919	370358.12	2195543.46
н920	370358.65	2195540.79
н921	370178.40	2195501.51
н922	370169.32	2195499.53
н923	370092.31	2195482.75
н924	370092.00	2195484.70
н925	370041.78	2195473.63
н926	370042.08	2195471.77
н927	369891.74	2195437.71
н928	369907.97	2195351.97
н929	370155.74	2195407.29
н930	370198.87	2195416.92
н931	370337.25	2195447.82
н932	370335.41	2195456.10
н908	370466.89	2195481.54
Площадь участка 49623 кв.м		

Каталог координат характерных точек границ земельного участка
№122 47:23:0000000:226:ЗУ1

Адрес: Российская Федерация, Ленинградская область, Гатчинский муниципальный район, Рождественское сельское поселение.

Вид разрешенного использования - «Автомобильный транспорт»

Категория земель – «Земли промышленности, энергетики, транспорта, связи, радиовещания, телевидения, информатики, землями для обеспечения космической деятельности, землями обороны, безопасности и землями иного специального назначения»

Условное обозначение точки	Координаты	
	X	Y
н914	370407.85	2195551.57
н915	370388.70	2195547.36
н916	370387.97	2195550.45
н917	370375.95	2195547.64
н918	370403.62	2195528.48
н914	370407.85	2195551.57
Площадь участка 350 кв.м		

Каталог координат характерных точек границ земельного участка
№124 47:23:0000000:226:3У2

Адрес: Российская Федерация, Ленинградская область, Гатчинский муниципальный район, Рождественское сельское поселение.

Вид разрешенного использования - «Автомобильный транспорт»

Категория земель – «Земли промышленности, энергетики, транспорта, связи, радиовещания, телевидения, информатики, землями для обеспечения космической деятельности, землями обороны, безопасности и землями иного специального назначения»

Условное обозначение точки	Координаты	
	X	Y
н928	369907.97	2195351.97
н927	369891.74	2195437.71
н933	369784.46	2195413.40
н934	369808.78	2195384.20
н935	369839.96	2195337.25
н928	369907.97	2195351.97
Площадь участка 7679 кв.м		

Каталог координат характерных точек границ земельного участка
№125 47:23:0000000:226:3У3

Адрес: Российская Федерация, Ленинградская область, Гатчинский муниципальный район, Рождественское сельское поселение.

Вид разрешенного использования - «Автомобильный транспорт»

Категория земель – «Земли промышленности, энергетики, транспорта, связи, радиовещания, телевидения, информатики, землями для обеспечения космической деятельности, землями обороны, безопасности и землями иного специального назначения»

Условное обозначение точки	Координаты	
	X	Y
н941	369821.48	2195332.89
н942	369802.95	2195355.13
н943	369791.16	2195366.93
н944	369782.22	2195374.22
н945	369770.29	2195378.88
н946	369758.68	2195402.23
н947	369757.57	2195407.44
н948	369579.35	2195367.94
н949	369582.61	2195360.45
н950	369572.79	2195325.87
н951	369525.92	2195274.29
н952	369524.75	2195269.16
н940	369609.06	2195285.75

н939	369663.06	2195332.16
н938	369725.52	2195381.90
н937	369749.40	2195400.91
н936	369804.54	2195328.88
н941	369821.48	2195332.89
Площадь участка 11631 кв.м		

Каталог координат характерных точек границ земельного участка

№ 126 47:23:0713003:178:3У1

Адрес: Российская Федерация, Ленинградская область, Гатчинский муниципальный район, Рождественское сельское поселение.

Вид разрешенного использования - «Автомобильный транспорт»

Категория земель – «Земли промышленности, энергетики, транспорта, связи, радиовещания, телевидения, информатики, землями для обеспечения космической деятельности, землями обороны, безопасности и землями иного специального назначения»

Условное обозначение точки	Координаты	
	X	Y
н936	369804.54	2195328.88
н937	369749.40	2195400.91
н938	369725.52	2195381.90
н939	369663.06	2195332.16
н940	369609.06	2195285.75
н936	369804.54	2195328.88
Площадь участка 8377 кв.м		

Каталог координат характерных точек границ земельного участка

№127 47:23:0713003:142

Адрес: Российская Федерация, Ленинградская область, Гатчинский муниципальный район, Рождественское сельское поселение.

Вид разрешенного использования - «Автомобильный транспорт»

Категория земель – «Земли промышленности, энергетики, транспорта, связи, радиовещания, телевидения, информатики, землями для обеспечения космической деятельности, землями обороны, безопасности и землями иного специального назначения»

Условное обозначение точки	Координаты	
	X	Y
н953	27367.52	95239.44
н951	27378.59	95285.12
н950	27426.19	95336.03
н949	27436.51	95370.45
н954	27405.09	95445.53
н955	27366.28	95428.06
н956	27305.18	95416.31
н957	27303.31	95214.97
н953	27367.52	95239.44
Площадь участка 20206 кв.м		

*- в отношении земельного участка с кадастровым номером 47:23:0713003:142 выявлена реестровая ошибка: несоответствии содержащегося в ЕГРН описания местоположения границ земельного участка фактическому положению на местности. Земельный участок изымается полностью.

Каталог координат характерных точек границ земельного участка№128 47:23:0713003:143

Адрес: Российская Федерация, Ленинградская область, Гатчинский муниципальный район, Рождественское сельское поселение.

Вид разрешенного использования - «Автомобильный транспорт»

Категория земель – «Земли промышленности, энергетики, транспорта, связи, радиовещания, телевидения, информатики, землями для обеспечения космической деятельности, землями обороны, безопасности и землями иного специального назначения»

Условное обозначение точки	Координаты	
	X	Y
н956	369450.64	2195404.42
н963	369348.92	2195383.97
н964	369356.24	2195177.37
н957	369451.64	2195203.07
н956	369450.64	2195404.42
Площадь участка 20202 кв.м		

*- в отношении земельного участка с кадастровым номером 47:23:0713003:141 выявлена реестровая ошибка: часть границы земельного участка с кадастровым номером 47:23:0713003:141 пересекает земельный участок с кадастровым номером 47:23:0713003:178. Земельный участок изымается полностью.

Каталог координат характерных точек границ земельного участка№129 47:23:0713003:144:3У1

Адрес: Российская Федерация, Ленинградская область, Гатчинский муниципальный район, Рождественское сельское поселение.

Вид разрешенного использования - «Автомобильный транспорт»

Категория земель – «Земли промышленности, энергетики, транспорта, связи, радиовещания, телевидения, информатики, землями для обеспечения космической деятельности, землями обороны, безопасности и землями иного специального назначения»

Условное обозначение точки	Координаты	
	X	Y
н966	369354.18	2195235.38
н967	369351.28	2195317.39
н968	369258.65	2195296.84
н969	369235.73	2195194.93
н970	369249.58	2195210.71
н966	369354.18	2195235.38
Площадь участка 8746 кв.м		

*- в отношении земельного участка с кадастровым номером 47:23:0713003:144 выявлена реестровая ошибка: несоответствии содержащегося в ЕГРН описания местоположения границ земельного участка фактическому положению на местности

Каталог координат характерных точек границ земельного участка№130 47:23:0713003:145:3У1

Адрес: Российская Федерация, Ленинградская область, Гатчинский муниципальный район, Рождественское сельское поселение.

Вид разрешенного использования - «Автомобильный транспорт»

Категория земель – «Земли промышленности, энергетики, транспорта, связи, радиовещания, телевидения, информатики, землями для обеспечения космической деятельности, землями обороны, безопасности и землями иного специального назначения»

Условное обозначение точки	Координаты	
	X	Y
н971	369272.90	2195369.06
н972	369210.86	2195376.78
н973	369193.47	2195399.32
н974	369119.02	2195193.84
н975	369143.01	2195186.56
н976	369231.76	2195177.28
н977	369274.90	2195369.09
н971	369272.90	2195369.06
н978	369184.58	2195292.43
н979	369186.82	2195298.32
н980	369184.94	2195299.00
н981	369182.70	2195293.11
н978	369184.58	2195292.43
н982	369178.41	2195289.79
н983	369180.65	2195295.68
н984	369178.76	2195296.36
н985	369176.52	2195290.47
н982	369178.41	2195289.79
Площадь участка 20184 кв.м		

*- в отношении земельного участка с кадастровым номером 47:23:0713003:145 выявлена реестровая ошибка: необходимо пересчитать координаты характерных точек земельного участка; несоответствии содержащегося в ЕГРН описания местоположения границ земельного участка фактическому положению на местности.

Каталог координат характерных точек границ земельного участка
№131 47:23:0713003:3У1

Адрес: Российская Федерация, Ленинградская область, Гатчинский муниципальный район, Рождественское сельское поселение.

Вид разрешенного использования - «Автомобильный транспорт»

Категория земель – «Земли промышленности, энергетики, транспорта, связи, радиовещания, телевидения, информатики, землями для обеспечения космической деятельности, землями обороны, безопасности и землями иного специального назначения»

Условное обозначение точки	Координаты	
	X	Y
н986	369161.48	2195183.13
н987	369161.09	2195184.67
н988	369158.98	2195184.89
н989	369159.55	2195182.62
н986	369161.48	2195183.13
Площадь участка 4 кв.м		

Каталог координат характерных точек границ земельного участка№133 47:23:0713003:146:ЗУ1

Адрес: Российская Федерация, Ленинградская область, Гатчинский муниципальный район, Рождественское сельское поселение.

Вид разрешенного использования - «Автомобильный транспорт»

Категория земель – «Земли промышленности, энергетики, транспорта, связи, радиовещания, телевидения, информатики, землями для обеспечения космической деятельности, землями обороны, безопасности и землями иного специального назначения»

Условное обозначение точки	Координаты	
	X	Y
н990	369147.40	2195272.17
н991	369062.44	2195253.32
н992	369056.68	2195212.75
н974	369119.02	2195193.84
н990	369147.40	2195272.17
Площадь участка 4379 кв.м		

*- в отношении земельного участка с кадастровым номером 47:23:0713003:146 выявлена реестровая ошибка: несоответствии содержащегося в ЕГРН описания местоположения границ земельного участка фактическому положению на местности.

Каталог координат характерных точек границ земельного участка№132 47:23:0713003:ЗУ2

Адрес: Российская Федерация, Ленинградская область, Гатчинский муниципальный район, Рождественское сельское поселение.

Вид разрешенного использования - «Автомобильный транспорт»

Категория земель – «Земли промышленности, энергетики, транспорта, связи, радиовещания, телевидения, информатики, землями для обеспечения космической деятельности, землями обороны, безопасности и землями иного специального назначения»

Условное обозначение точки	Координаты	
	X	Y
н993	369145.90	2195186.26
н975	369143.01	2195186.56
н974	369119.02	2195193.84
н992	369056.68	2195212.75
н991	369062.44	2195253.32
н994	369055.99	2195251.89
н995	369050.49	2195214.63
н996	369140.58	2195185.31
н997	369141.13	2195185.13
н993	369145.90	2195186.26
Площадь участка 342 кв.м		

Каталог координат характерных точек границ земельного участка№135 47:23:0713003:159:ЗУ1

Адрес: Российская Федерация, Ленинградская область, Гатчинский муниципальный район, Рождественское сельское поселение.

Вид разрешенного использования - «Автомобильный транспорт»

Категория земель – «Земли промышленности, энергетики, транспорта, связи, радиовещания, телевидения, информатики, землями для обеспечения космической деятельности, землями обороны, безопасности и землями иного специального назначения»

Условное обозначение точки	Координаты	
	X	Y
н994	369055.99	2195251.89
н998	369003.18	2195240.19
н999	369016.77	2195232.85
н1000	369021.20	2195230.46
н995	369050.49	2195214.63
н994	369055.99	2195251.89
Площадь участка 952 кв.м		

Каталог координат характерных точек границ земельного участка
№134 47:23:0713003:179:ЗУ1

Адрес: Российская Федерация, Ленинградская область, Гатчинский муниципальный район, Рождественское сельское поселение.

Вид разрешенного использования - «Автомобильный транспорт»

Категория земель – «Земли промышленности, энергетики, транспорта, связи, радиовещания, телевидения, информатики, землями для обеспечения космической деятельности, землями обороны, безопасности и землями иного специального назначения»

Условное обозначение точки	Координаты	
	X	Y
н997	369141.13	2195185.13
н996	369140.58	2195185.31
н995	369050.49	2195214.63
н998	369003.18	2195240.19
н1001	368616.30	2195154.39
н1002	368602.57	2195151.35
н1003	368566.42	2195143.36
н1004	368562.29	2195071.58
н1005	368561.91	2195060.75
н1006	368607.80	2195069.59
н1007	368645.35	2195076.55
н1008	368766.00	2195100.05
н1009	369050.71	2195164.62
н1010	369129.59	2195182.51
н997	369141.13	2195185.13
Площадь участка 43221 кв.м		

Каталог координат характерных точек границ земельного участка
№136 47:23:0713003:179:ЗУ2

Адрес: Российская Федерация, Ленинградская область, Гатчинский муниципальный район, Рождественское сельское поселение.

Вид разрешенного использования - «Автомобильный транспорт»

Категория земель – «Земли промышленности, энергетики, транспорта, связи, радиовещания, телевидения, информатики, землями для обеспечения космической деятельности, землями обороны, безопасности и землями иного специального назначения»

Условное обозначение точки	Координаты	
	X	Y
н1011	368550.22	2195139.81
н1012	368501.17	2195128.96
н1013	368520.65	2195110.80
н1014	368538.02	2195085.35
н1015	368546.23	2195078.22
н1016	368546.60	2195081.23
н1011	368550.22	2195139.81
Площадь участка 1452 кв.м		

Каталог координат характерных точек границ земельного участка
№138 47:23:0713003:179:ЗУЗ

Адрес: Российская Федерация, Ленинградская область, Гатчинский муниципальный район, Рождественское сельское поселение.

Вид разрешенного использования - «Автомобильный транспорт»

Категория земель – «Земли промышленности, энергетики, транспорта, связи, радиовещания, телевидения, информатики, землями для обеспечения космической деятельности, землями обороны, безопасности и землями иного специального назначения»

Условное обозначение точки	Координаты	
	X	Y
н1017	368545.37	2195071.06
н1018	368533.25	2195081.06
н1019	368515.58	2195106.82
н1020	368493.62	2195127.28
н1021	368468.33	2195121.67
н1022	368530.32	2195056.01
н1023	368543.33	2195057.96
н1024	368544.01	2195066.28
н1017	368545.37	2195071.06
Площадь участка 1916 кв.м		

Каталог координат характерных точек границ земельного участка
№137 47:23:0713003:ЗУЗ

Адрес: Российская Федерация, Ленинградская область, Гатчинский муниципальный район, Рождественское сельское поселение.

Вид разрешенного использования - «Автомобильный транспорт»

Категория земель – «Земли промышленности, энергетики, транспорта, связи, радиовещания, телевидения, информатики, землями для обеспечения космической деятельности, землями обороны, безопасности и землями иного специального назначения»

Условное обозначение точки	Координаты	
	X	Y
н1015	368546.23	2195078.22
н1014	368538.02	2195085.35
н1013	368520.65	2195110.80
н1012	368501.17	2195128.96
н1020	368493.62	2195127.28
н1019	368515.58	2195106.82
н1018	368533.25	2195081.06
н1017	368545.37	2195071.06
н1015	368546.23	2195078.22
Площадь участка 461 кв.м		

Каталог координат характерных точек границ земельного участка

№139 47:23:0000000:34:ЗУ1

Адрес: Российская Федерация, Ленинградская область, Гатчинский муниципальный район, Рождественское сельское поселение.

Вид разрешенного использования - «Автомобильный транспорт»

Категория земель – «Земли промышленности, энергетики, транспорта, связи, радиовещания, телевидения, информатики, землями для обеспечения космической деятельности, землями обороны, безопасности и землями иного специального назначения»

Условное обозначение точки	Координаты	
	X	Y
н1022	368530.32	2195056.01
н1021	368468.33	2195121.67
н1025	367912.35	2194998.45
н1026	367778.03	2194968.68
н1027	367855.64	2194906.47
н1028	368121.60	2194965.42
н1022	368530.32	2195056.01
Площадь участка 54193 кв.м		

Каталог координат характерных точек границ земельного участка

№140 47:23:0713003:160:ЗУ1

Адрес: Российская Федерация, Ленинградская область, Гатчинский муниципальный район, Рождественское сельское поселение.

Вид разрешенного использования - «Автомобильный транспорт»

Категория земель – «Земли промышленности, энергетики, транспорта, связи, радиовещания, телевидения, информатики, землями для обеспечения космической деятельности, землями обороны, безопасности и землями иного специального назначения»

Условное обозначение точки	Координаты	
	X	Y
н1027	367855.64	2194906.47
н1026	367778.03	2194968.68
н1029	367312.02	2194864.14
н1030	367234.55	2194843.61
н1031	367052.62	2194786.46
н1032	366914.83	2194734.55
н1033	366802.37	2194685.59
н1034	366837.27	2194617.04
н1035	366957.90	2194668.27
н1036	367042.91	2194700.87
н1037	367225.94	2194760.66
н1038	367352.90	2194794.46
н1039	367737.05	2194880.04
н1040	367767.58	2194876.56
н1041	367799.22	2194882.57
н1042	367807.51	2194895.74
н1027	367855.64	2194906.47
Площадь участка 80959 кв.м		

Каталог координат характерных точек границ земельного участка
№141 47:23:0713003:3У4

Адрес: Российская Федерация, Ленинградская область, Гатчинский муниципальный район, Рождественское сельское поселение.

Вид разрешенного использования - «Автомобильный транспорт»

Категория земель – «Земли промышленности, энергетики, транспорта, связи, радиовещания, телевидения, информатики, землями для обеспечения космической деятельности, землями обороны, безопасности и землями иного специального назначения»

Условное обозначение точки	Координаты	
	X	Y
н1034	366837.27	2194617.04
н1033	366802.37	2194685.59
н1043	366789.05	2194679.31
н1044	366808.96	2194641.87
н1045	366825.04	2194611.60
н1034	366837.27	2194617.04
Площадь участка 1078 кв.м		

Каталог координат характерных точек границ земельного участка
№142 47:23:0713003:175

Адрес: Российская Федерация, Ленинградская область, Гатчинский муниципальный район, Рождественское сельское поселение.

Вид разрешенного использования - «Автомобильный транспорт»

Категория земель – «Земли промышленности, энергетики, транспорта, связи, радиовещания, телевидения, информатики, землями для обеспечения космической деятельности, землями обороны, безопасности и землями иного специального назначения»

Условное обозначение точки	Координаты	
	X	Y
н1044	366808.96	2194641.87
н1046	366781.66	2194693.22
н1047	366786.93	2194753.41
н1048	366782.40	2194769.96
н1049	366719.78	2194740.15
н1050	366664.05	2194676.69
н1051	366701.34	2194596.46
н1044	366808.96	2194641.87
Площадь участка 14250 кв.м		

*- Земельный участок изымается полностью.

Каталог координат характерных точек границ земельного участка
№144 47:23:0713003:131:3У1

Адрес: Российская Федерация, Ленинградская область, Гатчинский муниципальный район, Рождественское сельское поселение.

Вид разрешенного использования - «Автомобильный транспорт»

Категория земель – «Земли промышленности, энергетики, транспорта, связи, радиовещания, телевидения, информатики, землями для обеспечения космической деятельности, землями обороны, безопасности и землями иного специального назначения»

Условное обозначение точки	Координаты	
	X	Y
н1045	366825.04	2194611.60
н1044	366808.96	2194641.87
н1051	366701.34	2194596.46
н1052	366551.40	2194533.23
н1053	366552.81	2194470.25
н1054	366667.96	2194534.75
н1055	366780.29	2194589.70
н1045	366825.04	2194611.60
Площадь участка 12801 кв.м		

*- в отношении земельного участка с кадастровым номером 47:23:0713003:131 выявлена реестровая ошибка: несоответствии содержащегося в ЕГРН описания местоположения границ земельного участка фактическому положению на местности.

Каталог координат характерных точек границ земельного участка
№143 47:23:0000000:34:ЗУ2

Адрес: Российская Федерация, Ленинградская область, Гатчинский муниципальный район, Рождественское сельское поселение.

Вид разрешенного использования - «Автомобильный транспорт»

Категория земель – «Земли промышленности, энергетики, транспорта, связи, радиовещания, телевидения, информатики, землями для обеспечения космической деятельности, землями обороны, безопасности и землями иного специального назначения»

Условное обозначение точки	Координаты	
	X	Y
н1051	366701.34	2194596.46
н1056	366684.48	2194632.73
н1057	366609.02	2194591.14
н1058	366543.46	2194554.65
н1059	366536.21	2194541.08
н1052	366551.40	2194533.23
н1051	366701.34	2194596.46
Площадь участка 5217 кв.м		

Каталог координат характерных точек границ земельного участка
№145 47:23:0000000:79:ЗУ13

Адрес: Российская Федерация, Ленинградская область, Гатчинский муниципальный район, Гатчинское лесничество, Минское участковое лесничество, квартал 1219(часть выдела 13).

Вид разрешенного использования - «Автомобильный транспорт»

Категория земель – «Земли промышленности, энергетики, транспорта, связи, радиовещания, телевидения, информатики, землями для обеспечения космической деятельности, землями обороны, безопасности и землями иного специального назначения»

Условное обозначение точки	Координаты	
	X	Y
н1060	366525.87	2194453.96
н1053	366552.81	2194470.25
н1052	366551.40	2194533.23
н1059	366536.21	2194541.08
н1058	366543.46	2194554.65

н1061	366498.05	2194527.90
н1062	366513.48	2194513.89
н1063	366520.41	2194495.23
н1060	366525.87	2194453.96
Площадь участка 2900 кв.м		

Каталог координат характерных точек границ земельного участка
№146 47:23:0000000:79:ЗУ14

Адрес: Российская Федерация, Ленинградская область, Гатчинский муниципальный район, Гатчинское лесничество, Минское участковое лесничество, квартал 1219(части выделов 14,16,21,40).

Вид разрешенного использования - «Автомобильный транспорт»

Категория земель – «Земли промышленности, энергетики, транспорта, связи, радиовещания, телевидения, информатики, землями для обеспечения космической деятельности, землями обороны, безопасности и землями иного специального назначения»

Условное обозначение точки	Координаты	
	X	Y
н1064	366487.51	2194521.68
н1065	366478.30	2194516.26
н1066	366481.19	2194524.38
н1067	366470.17	2194523.92
н1068	366464.46	2194507.86
н1069	366338.42	2194426.27
н1070	366266.69	2194375.74
н1071	366190.88	2194319.49
н1072	366179.74	2194332.76
н1073	366151.29	2194310.79
н1074	366156.73	2194303.06
н1075	366126.93	2194267.77
н1076	366090.14	2194237.43
н1077	365987.26	2194146.43
н1078	365916.93	2194079.16
н1079	365826.89	2193986.10
н3004	365817.92	2193976.13
н3005	365875.66	2193918.19
н1080	365878.37	2193921.30
н1081	365952.17	2194005.80
н1082	365960.90	2194015.80
н1083	365959.38	2194017.68
н1084	366110.28	2194145.50
н1085	366223.87	2194238.84
н1086	366323.59	2194325.18
н1087	366334.57	2194332.95
н1088	366342.86	2194333.02
н1089	366351.85	2194320.75
н1090	366387.48	2194348.87
н1091	366388.48	2194364.43
н1092	366458.09	2194412.34
н1093	366474.34	2194409.69
н1094	366475.37	2194423.45
н1095	366493.41	2194434.35
н1096	366497.66	2194484.85
н1064	366487.51	2194521.68
Площадь участка 68650 кв.м		

Каталог координат характерных точек границ земельного участка

№147 47:23:0000000:79:3У15

Адрес: Российская Федерация, Ленинградская область, Гатчинский муниципальный район, Гатчинское лесничество, Рылеевское участковое лесничество, Квартал 41(части выделов 12,13,12/1,14,20,23,24,25,26,28,29,30,34), квартал 43 (части выделов 1,2,4,5,6,10,11,12,13,14,19).

Вид разрешенного использования - «Автомобильный транспорт»

Категория земель – «Земли промышленности, энергетики, транспорта, связи, радиовещания, телевидения, информатики, землями для обеспечения космической деятельности, землями обороны, безопасности и землями иного специального назначения»

Условное обозначение точки	Координаты	
	X	Y
н3005	365875,66	2193918,19
н3004	365817,92	2193976,13
н1097	365763,05	2193915,11
н1098	365614,05	2193736,66
н1099	365508,77	2193595,10
н1100	365390,92	2193408,85
н1101	365365,78	2193389,46
н1102	365341,25	2193378,78
н1103	365309,29	2193373,75
н1104	365230,60	2193385,45
н1105	365209,02	2193383,96
н1106	365202,86	2193383,53
н1107	365196,63	2193382,45
н1108	365171,85	2193378,13
н1109	365149,97	2193368,90
н1110	365131,39	2193356,29
н1111	365115,40	2193340,02
н1112	365102,97	2193321,75
н1113	365091,73	2193294,13
н1114	365086,22	2193264,16
н1115	365085,92	2193240,12
н1116	365093,42	2193198,41
н1117	365110,94	2193152,43
н1118	365137,24	2193101,45
н1119	365033,60	2193015,80
н1120	365003,61	2192993,55
н1121	364977,60	2192974,24
н1122	364820,17	2192857,40
н1123	364607,48	2192733,42
н1124	364475,83	2192673,80
н1125	364273,52	2192601,47
н1126	364146,00	2192566,78
н1127	363948,32	2192529,96
н1128	363719,51	2192500,65
н1129	363531,21	2192463,33
н1130	363531,44	2192461,37
н1131	363696,58	2192480,51
н1132	363999,29	2192515,57
н1133	364327,94	2192553,53
н1134	364507,53	2192574,12
н1135	364591,43	2192608,93
н1136	364632,01	2192615,15
н1137	364771,68	2192690,38
н1138	364918,89	2192780,25

н1139	365008,03	2192855,97
н1140	365053,31	2192871,44
н1141	365088,34	2192876,87
н1142	365100,69	2192878,79
н1143	365147,31	2192877,67
н1144	365221,82	2192863,42
н1145	365231,55	2192859,51
н1146	365242,88	2192854,96
н1147	365282,76	2192838,94
н1148	365392,22	2192770,33
н2001	365436,20	2192744,99
н2002	365548,66	2192768,31
н1149	365506,31	2192788,54
н1150	365422,20	2192855,69
н1151	365368,56	2192937,93
н1152	365339,96	2193023,16
н1153	365345,80	2193153,11
н1154	365355,93	2193185,18
н1155	365377,60	2193231,21
н1156	365401,98	2193269,61
н1157	365460,30	2193353,24
н1158	365546,57	2193487,34
н1159	365685,92	2193691,26
н1160	365754,05	2193778,94
н1161	365775,24	2193803,20
н3005	365875,66	2193918,19
Площадь участка 337502 кв.м		

Каталог координат характерных точек границ земельного участка
№151 47:23:0000000:79:3У16

Адрес: Российская Федерация, Ленинградская область, Гатчинский муниципальный район, Гатчинское лесничество, Минское участковое лесничество, квартал 1218(части выделов 44,45).

Вид разрешенного использования - «Автомобильный транспорт»

Категория земель – «Земли промышленности, энергетики, транспорта, связи, радиовещания, телевидения, информатики, землями для обеспечения космической деятельности, землями обороны, безопасности и землями иного специального назначения»

Условное обозначение точки	Координаты	
	X	Y
н1162	365852.69	2192650.73
н1163	365851.70	2192661.17
н1164	365671.90	2192641.16
н1165	365675.66	2192631.65
н1162	365852.69	2192650.73
Площадь участка 1826 кв.м		

Каталог координат характерных точек границ земельного участка
№ 153 47:23:0000000:79:3У17

Адрес: Российская Федерация, Ленинградская область, Гатчинский муниципальный район, Гатчинское лесничество, Минское участковое лесничество, квартал 1218(часть выдела 46).

Вид разрешенного использования - «Автомобильный транспорт»

Категория земель – «Земли промышленности, энергетики, транспорта, связи, радиовещания, телевидения, информатики, землями для обеспечения космической деятельности, землями обороны, безопасности и землями иного специального назначения»

Условное обозначение точки	Координаты	
	X	Y
н1166	365635.31	2192627.30
н1167	365631.36	2192636.65
н1168	365543.90	2192626.92
н1169	365544.55	2192617.51
н1166	365635.31	2192627.30
Площадь участка 858 кв.м		

Каталог координат характерных точек границ земельного участка
№154 47:23:0000000:79:ЗУ18

Адрес: Российская Федерация, Ленинградская область, Гатчинский муниципальный район, Гатчинское лесничество, Рылеевское участковое лесничество, квартал 42 (части выделов 35,37), квартал 104(части выделов 9,42).

Вид разрешенного использования - «Автомобильный транспорт»

Категория земель – «Земли промышленности, энергетики, транспорта, связи, радиовещания, телевидения, информатики, землями для обеспечения космической деятельности, землями обороны, безопасности и землями иного специального назначения»

Условное обозначение точки	Координаты	
	X	Y
н1170	364217.38	2192476.32
н1171	364006.66	2192451.99
н1172	363703.95	2192416.94
н1173	363538.77	2192397.80
н1174	363540.32	2192392.90
н1175	363579.66	2192389.72
н1176	363719.83	2192402.37
н1177	364003.54	2192430.69
н1178	364027.74	2192426.37
н1179	364164.28	2192462.34
н1170	364217.38	2192476.32
Площадь участка 10955 кв.м		

Каталог координат характерных точек границ земельного участка
№148 47:23:0721004:ЗУ1

Адрес: Российская Федерация, Ленинградская область, Гатчинский муниципальный район, Рождественское сельское поселение.

Вид разрешенного использования - «Автомобильный транспорт»

Категория земель – «Земли промышленности, энергетики, транспорта, связи, радиовещания, телевидения, информатики, землями для обеспечения космической деятельности, землями обороны, безопасности и землями иного специального назначения»

Условное обозначение точки	Координаты	
	X	Y
н1180	365766,47	2192715,90
н1181	365671,83	2192731,04
н1182	365579,48	2192753,58

н2002	365548,66	2192768,31
н2001	365436,20	2192744,99
н1183	365472,56	2192724,01
н1184	365540,77	2192690,96
н1180	365766,47	2192715,90
Площадь участка 11839 кв.м		

Каталог координат характерных точек границ земельного участка
№152 47:23:0713003:3У5

Адрес: Российская Федерация, Ленинградская область, Гатчинский муниципальный район, Рождественское сельское поселение.

Вид разрешенного использования - «Автомобильный транспорт»

Категория земель – «Земли промышленности, энергетики, транспорта, связи, радиовещания, телевидения, информатики, землями для обеспечения космической деятельности, землями обороны, безопасности и землями иного специального назначения»

Условное обозначение точки	Координаты	
	X	Y
н1165	365675.66	2192631.65
н1164	365671.90	2192641.16
н1167	365631.36	2192636.65
н1166	365635.31	2192627.30
н1165	365675.66	2192631.65
Площадь участка 398 кв.м		

Каталог координат характерных точек границ земельного участка
№150 47:23:0713003:3У6

Адрес: Российская Федерация, Ленинградская область, Гатчинский муниципальный район, Рождественское сельское поселение.

Вид разрешенного использования - «Автомобильный транспорт»

Категория земель – «Земли промышленности, энергетики, транспорта, связи, радиовещания, телевидения, информатики, землями для обеспечения космической деятельности, землями обороны, безопасности и землями иного специального назначения»

Условное обозначение точки	Координаты	
	X	Y
н1185	366225.82	2192706.78
н1186	366224.46	2192720.17
н1187	366175.10	2192715.26
н1188	366177.15	2192695.04
н1185	366225.82	2192706.78
Площадь участка 838 кв.м		

Каталог координат характерных точек границ земельного участка
№149 47:23:0713003:3У7

Адрес: Российская Федерация, Ленинградская область, Гатчинский муниципальный район, Рождественское сельское поселение.

Вид разрешенного использования - «Автомобильный транспорт»

Категория земель – «Земли промышленности, энергетики, транспорта, связи, радиовещания, телевидения, информатики, землями для обеспечения

космической деятельности, землями обороны, безопасности и землями иного специального назначения»

Условное обозначение точки	Координаты	
	X	Y
н1189	366222.13	2192742.94
н1190	366220.22	2192761.66
н1191	366170.69	2192758.71
н1192	366172.77	2192738.38
н1189	366222.13	2192742.94
Площадь участка 973 кв.м		

Каталог координат характерных точек границ земельного участка
№234 47:23:0000000:3У2

Адрес: Российская Федерация, Ленинградская область, Гатчинский муниципальный район, Рождественское сельское поселение.

Вид разрешенного использования - «Автомобильный транспорт»

Категория земель – «Земли промышленности, энергетики, транспорта, связи, радиовещания, телевидения, информатики, землями для обеспечения космической деятельности, землями обороны, безопасности и землями иного специального назначения».

Условное обозначение точки	Координаты	
	X	Y
н859	370660.80	2195080.19
н858	370685.84	2195264.74
н857	370701.18	2195371.42
н856	370750.35	2195706.05
н855	370767.99	2195829.88
н854	370769.38	2195852.23
н853	370768.58	2195876.01
н852	370761.59	2195900.36
н851	370754.42	2195918.20
н869	370750.48	2195928.02
н870	370726.68	2195959.67
н860	370676.61	2196009.38
н868	370638.32	2196047.39
н867	370601.32	2196085.32
н866	370581.27	2196108.59
н865	370574.78	2196117.06
н871	370557.20	2196103.83
н872	370564.20	2196094.70
н873	370585.10	2196070.44
н874	370622.70	2196031.90
н875	370665.22	2195989.68
н876	370710.05	2195945.18
н877	370731.15	2195917.12
н878	370740.76	2195893.21
н879	370746.68	2195872.55
н880	370747.36	2195852.54
н881	370746.09	2195832.11

н882	370728.58	2195709.20
н883	370679.41	2195374.59
н884	370664.05	2195267.79
н885	370639.03	2195083.34
н859	370660.80	2195080.19
Площадь 24384 кв.м		

*При образовании земельного участка указать расположение ОКСа с кадастровым номером 47:26:0000000:38492

Каталог координат характерных точек границ земельного участка
№235 47:23:0000000:51180:3У1

Адрес: Российская Федерация, Ленинградская область, Гатчинский муниципальный район, Рождественское сельское поселение.

Вид разрешенного использования - «Автомобильный транспорт»

Категория земель – «Земли промышленности, энергетики, транспорта, связи, радиовещания, телевидения, информатики, землями для обеспечения космической деятельности, землями обороны, безопасности и землями иного специального назначения».

Условное обозначение точки	Координаты	
	X	Y
н147	387361.13	2198247.45
н146	387375.20	2198261.55
н145	387307.94	2198335.30
н144	387245.34	2198395.34
н109	387255.40	2198400.19
н108	387251.77	2198403.95
н148	387248.04	2198401.71
н149	387241.25	2198397.61
н150	387232.89	2198392.57
н151	387229.73	2198390.66
н147	387361.13	2198247.45
Площадь участка 3651 кв.м		

*При образовании земельного участка указать расположение ОКСа с кадастровым номером 47:23:0000000:51008

**КАТАЛОГ КООРДИНАТ ХАРАКТЕРНЫХ ТОЧЕК ГРАНИЦ ЗЕМЕЛЬНЫХ
УЧАСТКОВ, РАСПОЛОЖЕННЫХ В ГРАНИЦАХ ЗОНЫ РАЗМЕЩЕНИЯ
ЛИНЕЙНЫХ ОБЪЕКТОВ, ПОДЛЕЖАЩИХ РЕКОНСТРУКЦИИ В СВЯЗИ С
ИЗМЕНЕНИЕМ ИХ МЕСТОПОЛОЖЕНИЯ В ЦЕЛЯХ ОБЕСПЕЧЕНИЯ
РЕАЛИЗАЦИИ ОБЪЕКТА (ПОСТОЯННОЕ ЗАНЯТИЕ ПОД ИНЖЕНЕРНЫЕ
КОММУНИКАЦИИ)**

(Система координат МСК – 47 зона 2)

Каталог координат характерных точек границ земельного участка
№155 47:23:0423001:3У2

Адрес: Российская Федерация, Ленинградская область, Гатчинский муниципальный район, Большеколпанское сельское поселение, д. Лядино.

Вид разрешенного использования - «Энергетика»

Категория земель – «Земли населенных пунктов»

Условное обозначение точки	Координаты	
	X	Y
н1193	389004.88	2199379.09
н1194	389004.48	2199385.59
н1195	389002.49	2199385.48
н1196	389002.88	2199378.98
н1193	389004.88	2199379.09
Площадь участка 13 кв.м		

Каталог координат характерных точек границ земельного участка
№ 156 47:23:0423001:53:3У2

Адрес: Российская Федерация, Ленинградская область, Гатчинский муниципальный район, Большеколпанское сельское поселение.

Вид разрешенного использования - «Энергетика»

Категория земель – «Земли промышленности, энергетики, транспорта, связи, радиовещания, телевидения, информатики, землями для обеспечения космической деятельности, землями обороны, безопасности и землями иного специального назначения»

Условное обозначение точки	Координаты	
	X	Y
н1197	389080.43	2199320.35
н1198	389083.99	2199325.81
н1199	389082.32	2199326.91
н1200	389078.76	2199321.45
н1197	389080.43	2199320.35
Площадь участка 13 кв.м		

Каталог координат характерных точек границ земельного участка
№157 47:23:0423001:53:3У3

Адрес: Российская Федерация, Ленинградская область, Гатчинский муниципальный район, Большеколпанское сельское поселение.

Вид разрешенного использования - «Энергетика»

Категория земель – «Земли промышленности, энергетики, транспорта, связи, радиовещания, телевидения, информатики, землями для обеспечения космической деятельности, землями обороны, безопасности и землями иного специального назначения»

Условное обозначение точки	Координаты	
	X	Y
н1201	389060.14	2199288.83
н1202	389061.18	2199290.53
н1203	389059.47	2199291.57
н1204	389058.43	2199289.87
н1201	389060.14	2199288.83
Площадь участка 4 кв.м		

Каталог координат характерных точек границ земельного участка
№158 47:23:0423001:53:3У4

Адрес: Российская Федерация, Ленинградская область, Гатчинский муниципальный район, Большеколпанское сельское поселение.

Вид разрешенного использования - «Энергетика»

Категория земель – «Земли промышленности, энергетики, транспорта, связи, радиовещания, телевидения, информатики, землями для обеспечения космической деятельности, землями обороны, безопасности и землями иного специального назначения»

Условное обозначение точки	Координаты	
	X	Y
н1205	389037.32	2199253.53
н1206	389038.43	2199255.19
н1207	389036.76	2199256.30
н1208	389035.66	2199254.63
н1205	389037.32	2199253.53
Площадь участка 4 кв.м		

Каталог координат характерных точек границ земельного участка
№159 47:23:0423001:53:3У5

Адрес: Российская Федерация, Ленинградская область, Гатчинский муниципальный район, Большеколпанское сельское поселение.

Вид разрешенного использования - «Энергетика»

Категория земель – «Земли промышленности, энергетики, транспорта, связи, радиовещания, телевидения, информатики, землями для обеспечения космической деятельности, землями обороны, безопасности и землями иного специального назначения»

Условное обозначение точки	Координаты	
	X	Y
н1209	389010.42	2199214.73
н1210	389020.22	2199217.50
н1211	389013.94	2199221.01
н1209	389010.42	2199214.73
н1209	389010.42	2199214.73
Площадь участка 26 кв.м		

Каталог координат характерных точек границ земельного участка
№161 47:23:0000000:21:ЗУ8 (47:23:0441001:291)

Адрес: Российская Федерация, Ленинградская область, Гатчинский муниципальный район, Большеколпанское сельское поселение.

Вид разрешенного использования - «Трубопроводный транспорт»

Категория земель – «Земли промышленности, энергетики, транспорта, связи, радиовещания, телевидения, информатики, землями для обеспечения космической деятельности, землями обороны, безопасности и землями иного специального назначения»

Условное обозначение точки	Координаты	
	X	Y
н1212	388756.11	2198838.38
н1213	388756.11	2198839.38
н1214	388755.11	2198839.38
н1215	388755.11	2198838.38
н1212	388756.11	2198838.38
Площадь участка 1 кв.м		

*- в отношении земельного участка с кадастровым номером 47:23:0000000:21 (47:23:0441001:291) выявлена реестровая ошибка: часть границы земельного участка с кадастровым номером 47:23:0000000:21 (47:23:0441001:291) пересекает земельный участок с кадастровым номером 47:23:0000000:344(47:23:0441001:238)

Каталог координат характерных точек границ земельного участка
№169 47:23:0424001:527:ЗУ2

Адрес: Российская Федерация, Ленинградская область, Гатчинский муниципальный район, Большеколпанское сельское поселение.

Вид разрешенного использования - «Трубопроводный транспорт»

Категория земель – «Земли промышленности, энергетики, транспорта, связи, радиовещания, телевидения, информатики, землями для обеспечения космической деятельности, землями обороны, безопасности и землями иного специального назначения»

Условное обозначение точки	Координаты	
	X	Y
н1216	388431.74	2198894.09
н1217	388431.74	2198895.09
н1218	388430.74	2198895.09
н1219	388430.74	2198894.09
н1216	388431.74	2198894.09
Площадь участка 1 кв.м		

Каталог координат характерных точек границ земельного участка
№168 47:23:0424001:527:ЗУ3

Адрес: Российская Федерация, Ленинградская область, Гатчинский муниципальный район, Большеколпанское сельское поселение.

Вид разрешенного использования - «Трубопроводный транспорт»

Категория земель – «Земли промышленности, энергетики, транспорта, связи, радиовещания, телевидения, информатики, землями для обеспечения космической деятельности, землями обороны, безопасности и землями иного специального назначения»

Условное обозначение точки	Координаты	
	X	Y
н1220	388435.38	2198880.71
н1221	388435.38	2198881.71
н1222	388434.38	2198881.71
н1223	388434.38	2198880.71
н1220	388435.38	2198880.71
Площадь участка 1 кв.м		

Каталог координат характерных точек границ земельного участка
№166 47:23:0424001:527:3У4

Адрес: Российская Федерация, Ленинградская область, Гатчинский муниципальный район, Большеколпанское сельское поселение.

Вид разрешенного использования - «Энергетика»

Категория земель – «Земли промышленности, энергетики, транспорта, связи, радиовещания, телевидения, информатики, землями для обеспечения космической деятельности, землями обороны, безопасности и землями иного специального назначения»

Условное обозначение точки	Координаты	
	X	Y
н1224	388535.09	2198795.24
н1225	388527.58	2198794.66
н1226	388525.81	2198787.46
н1224	388535.09	2198795.24
Площадь участка 27 кв. м		

Каталог координат характерных точек границ земельного участка
№164 47:23:0424001:55:3У1

Адрес: Российская Федерация, Ленинградская область, Гатчинский муниципальный район, Большеколпанское сельское поселение.

Вид разрешенного использования - «Энергетика»

Категория земель – «Земли промышленности, энергетики, транспорта, связи, радиовещания, телевидения, информатики, землями для обеспечения космической деятельности, землями обороны, безопасности и землями иного специального назначения»

Условное обозначение точки	Координаты	
	X	Y
н1227	388598.56	2198863.34
н1228	388598.52	2198865.34
н1229	388596.52	2198865.29
н1230	388596.57	2198863.29
н1227	388598.56	2198863.34
Площадь участка 4 кв.м		

Каталог координат характерных точек границ земельного участка
№163 47:23:0424001:55:3У2

Адрес: Российская Федерация, Ленинградская область, Гатчинский муниципальный район, Большеколпанское сельское поселение.

Вид разрешенного использования - «Энергетика»

Категория земель – «Земли промышленности, энергетики, транспорта, связи, радиовещания, телевидения, информатики, землями для обеспечения космической деятельности, землями обороны, безопасности и землями иного специального назначения»

Условное обозначение точки	Координаты	
	X	Y
н1231	388646.37	2198865.11
н1232	388646.35	2198867.11
н1233	388644.34	2198867.08
н1234	388644.38	2198865.08
н1231	388646.37	2198865.11
Площадь участка 4 кв.м		

Каталог координат характерных точек границ земельного участка
№162 47:23:0424001:55:3У3

Адрес: Российская Федерация, Ленинградская область, Гатчинский муниципальный район, Большеколпанское сельское поселение.

Вид разрешенного использования - «Энергетика»

Категория земель – «Земли промышленности, энергетики, транспорта, связи, радиовещания, телевидения, информатики, землями для обеспечения космической деятельности, землями обороны, безопасности и землями иного специального назначения»

Условное обозначение точки	Координаты	
	X	Y
н1235	388694.38	2198866.96
н1236	388694.27	2198868.95
н1237	388692.27	2198868.84
н1238	388692.39	2198866.85
н1235	388694.38	2198866.96
Площадь участка 4 кв.м		

Каталог координат характерных точек границ земельного участка
№167 47:23:0424001:55:3У4

Адрес: Российская Федерация, Ленинградская область, Гатчинский муниципальный район, Большеколпанское сельское поселение.

Вид разрешенного использования - «Энергетика»

Категория земель – «Земли промышленности, энергетики, транспорта, связи, радиовещания, телевидения, информатики, землями для обеспечения космической деятельности, землями обороны, безопасности и землями иного специального назначения»

Условное обозначение точки	Координаты	
	X	Y
н1239	388535.06	2198785.59
н1240	388538.73	2198795.52
н1224	388535.09	2198795.24
н1226	388525.81	2198787.46
н1241	388524.84	2198783.57
н1239	388535.06	2198785.59
Площадь участка 81 кв.м		

Каталог координат характерных точек границ земельного участка№171 47:23:0424001:530:3У2

Адрес: Российская Федерация, Ленинградская область, Гатчинский муниципальный район, Большеколпанское сельское поселение.

Вид разрешенного использования - «Энергетика»

Категория земель – «Земли промышленности, энергетики, транспорта, связи, радиовещания, телевидения, информатики, землями для обеспечения космической деятельности, землями обороны, безопасности и землями иного специального назначения»

Условное обозначение точки	Координаты	
	X	Y
н1242	387462.22	2198425.13
н1243	387463.62	2198426.55
н1244	387459.23	2198431.07
н1245	387457.82	2198429.65
н1242	387462.22	2198425.13
Площадь участка 13 кв.м		

Каталог координат характерных точек границ земельного участка№160 47:23:0000000:20:3У12

Адрес: Российская Федерация, Ленинградская область, Гатчинский муниципальный район, Большеколпанское сельское поселение.

Вид разрешенного использования - «Энергетика»

Категория земель – «Земли промышленности, энергетики, транспорта, связи, радиовещания, телевидения, информатики, землями для обеспечения космической деятельности, землями обороны, безопасности и землями иного специального назначения»

Условное обозначение точки	Координаты	
	X	Y
н1246	388755.36	2198863.79
н1247	388758.28	2198870.36
н1248	388751.71	2198873.29
н1246	388755.36	2198863.79
Площадь участка 26 кв.м		

Каталог координат характерных точек границ земельного участка№170 47:23:0000000:20:3У13

Адрес: Российская Федерация, Ленинградская область, Гатчинский муниципальный район, Большеколпанское сельское поселение.

Вид разрешенного использования - «Трубопроводный транспорт»

Категория земель – «Земли промышленности, энергетики, транспорта, связи, радиовещания, телевидения, информатики, землями для обеспечения космической деятельности, землями обороны, безопасности и землями иного специального назначения»

Условное обозначение точки	Координаты	
	X	Y
н1249	388421.68	2198981.85
н1250	388421.68	2198982.85
н1251	388420.68	2198982.85
н1252	388420.68	2198981.85

н1249	388421.68	2198981.85
Площадь участка 1 кв.м		

Каталог координат характерных точек границ земельного участка

№165 47:23:0000000:20:ЗУ14

Адрес: Российская Федерация, Ленинградская область, Гатчинский муниципальный район, Большеколпанское сельское поселение.

Вид разрешенного использования - «Энергетика»

Категория земель – «Земли промышленности, энергетики, транспорта, связи, радиовещания, телевидения, информатики, землями для обеспечения космической деятельности, землями обороны, безопасности и землями иного специального назначения»

Условное обозначение точки	Координаты	
	X	Y
н1253	388550.29	2198861.69
н1254	388553.43	2198872.68
н1255	388543.15	2198871.02
н1256	388539.12	2198861.22
н1253	388550.29	2198861.69
Площадь участка 108 кв.м		

Каталог координат характерных точек границ земельного участка

№172 47:23:0000000:20:ЗУ15

Адрес: Российская Федерация, Ленинградская область, Гатчинский муниципальный район, Большеколпанское сельское поселение.

Вид разрешенного использования - «Трубопроводный транспорт»

Категория земель – «Земли промышленности, энергетики, транспорта, связи, радиовещания, телевидения, информатики, землями для обеспечения космической деятельности, землями обороны, безопасности и землями иного специального назначения»

Условное обозначение точки	Координаты	
	X	Y
н177	386860.91	2198272.56
н1257	386859.32	2198275.10
н1258	386856.77	2198273.51
н178	386858.37	2198270.97
н177	386860.91	2198272.56
Площадь участка 9 кв.м		

Каталог координат характерных точек границ земельного участка

№173 47:23:0000000:20:ЗУ16

Адрес: Российская Федерация, Ленинградская область, Гатчинский муниципальный район, Большеколпанское сельское поселение.

Вид разрешенного использования - «Трубопроводный транспорт»

Категория земель – «Земли промышленности, энергетики, транспорта, связи, радиовещания, телевидения, информатики, землями для обеспечения космической деятельности, землями обороны, безопасности и землями иного специального назначения»

Условное обозначение точки	Координаты	
	X	Y
н179	386857.54	2198270.41
н1259	386855.94	2198272.95
н1260	386853.40	2198271.36
н180	386854.99	2198268.82
н179	386857.54	2198270.41
Площадь участка 9 кв.м		

Каталог координат характерных точек границ земельного участка
№174 47:23:0000000:20:3У17

Адрес: Российская Федерация, Ленинградская область, Гатчинский муниципальный район, Большеколпанское сельское поселение.

Вид разрешенного использования - «Трубопроводный транспорт»

Категория земель – «Земли промышленности, энергетики, транспорта, связи, радиовещания, телевидения, информатики, землями для обеспечения космической деятельности, землями обороны, безопасности и землями иного специального назначения»

Условное обозначение точки	Координаты	
	X	Y
н181	386845.69	2198262.95
н1261	386844.10	2198265.49
н1262	386839.01	2198262.31
н182	386840.61	2198259.76
н181	386845.69	2198262.95
Площадь участка 18 кв.м		

Каталог координат характерных точек границ земельного участка
№175 47:23:0410002:439:3У2

Адрес: Российская Федерация, Ленинградская область, Гатчинский муниципальный район, Большеколпанское сельское поселение.

Вид разрешенного использования - «Энергетика»

Категория земель – «Земли промышленности, энергетики, транспорта, связи, радиовещания, телевидения, информатики, землями для обеспечения космической деятельности, землями обороны, безопасности и землями иного специального назначения»

Условное обозначение точки	Координаты	
	X	Y
н1263	384368.26	2196210.40
н1264	384367.23	2196212.12
н1265	384361.80	2196209.00
н1266	384362.79	2196207.27
н1263	384368.26	2196210.40
Площадь участка 13 кв.м		

Каталог координат характерных точек границ земельного участка
№176 47:23:0410002:440:3У2

Адрес: Российская Федерация, Ленинградская область, Гатчинский муниципальный район, Большеколпанское сельское поселение.

Вид разрешенного использования - «Энергетика»

Категория земель – «Земли промышленности, энергетики, транспорта, связи, радиовещания, телевидения, информатики, землями для обеспечения космической деятельности, землями обороны, безопасности и землями иного специального назначения»

Условное обозначение точки	Координаты	
	X	Y
н1267	384287.89	2196239.35
н1268	384290.56	2196245.05
н1269	384288.73	2196245.87
н1270	384286.06	2196240.16
н1267	384287.89	2196239.35
Площадь участка 13 кв.м		

Каталог координат характерных точек границ земельного участка
№177 47:23:0410002:440:ЗУ3

Адрес: Российская Федерация, Ленинградская область, Гатчинский муниципальный район, Большеколпанское сельское поселение.

Вид разрешенного использования - «Энергетика»

Категория земель – «Земли промышленности, энергетики, транспорта, связи, радиовещания, телевидения, информатики, землями для обеспечения космической деятельности, землями обороны, безопасности и землями иного специального назначения»

Условное обозначение точки	Координаты	
	X	Y
н1271	384272.33	2196206.08
н1272	384273.20	2196207.88
н1273	384271.40	2196208.75
н1274	384270.53	2196206.95
н1271	384272.33	2196206.08
Площадь участка 4 кв.м		

Каталог координат характерных точек границ земельного участка
№178 47:23:0410002:440:ЗУ4

Адрес: Российская Федерация, Ленинградская область, Гатчинский муниципальный район, Большеколпанское сельское поселение.

Вид разрешенного использования - «Энергетика»

Категория земель – «Земли промышленности, энергетики, транспорта, связи, радиовещания, телевидения, информатики, землями для обеспечения космической деятельности, землями обороны, безопасности и землями иного специального назначения»

Условное обозначение точки	Координаты	
	X	Y
н1275	384254.98	2196168.94
н1276	384255.84	2196170.75
н1277	384254.03	2196171.60
н1278	384253.18	2196169.80
н1275	384254.98	2196168.94
Площадь участка 4 кв.м		

Каталог координат характерных точек границ земельного участка**№179** 47:23:0410002:439:3У3

Адрес: Российская Федерация, Ленинградская область, Гатчинский муниципальный район, Большеколпанское сельское поселение.

Вид разрешенного использования - «Энергетика»

Категория земель – «Земли промышленности, энергетики, транспорта, связи, радиовещания, телевидения, информатики, землями для обеспечения космической деятельности, землями обороны, безопасности и землями иного специального назначения»

Условное обозначение точки	Координаты	
	X	Y
n1279	384235.15	2196127.17
n1280	384238.48	2196133.55
n1281	384232.10	2196136.89
n1279	384235.15	2196127.17
Площадь участка 26 кв.м		

Каталог координат характерных точек границ земельного участка**№180** 47:23:0000000:51:3У12

Адрес: Российская Федерация, Ленинградская область, Гатчинский муниципальный район, Большеколпанское сельское поселение.

Вид разрешенного использования - «Энергетика»

Категория земель – «Земли промышленности, энергетики, транспорта, связи, радиовещания, телевидения, информатики, землями для обеспечения космической деятельности, землями обороны, безопасности и землями иного специального назначения»

Условное обозначение точки	Координаты	
	X	Y
n1282	383974.00	2195456.63
n1283	383972.82	2195462.82
n1284	383970.86	2195462.41
n1285	383972.05	2195456.22
n1282	383974.00	2195456.63
Площадь участка 13 кв. м		

Каталог координат характерных точек границ земельного участка**№181** 47:23:0000000:51:3У13

Адрес: Российская Федерация, Ленинградская область, Гатчинский муниципальный район, Большеколпанское сельское поселение.

Вид разрешенного использования - «Энергетика»

Категория земель – «Земли промышленности, энергетики, транспорта, связи, радиовещания, телевидения, информатики, землями для обеспечения космической деятельности, землями обороны, безопасности и землями иного специального назначения»

Условное обозначение точки	Координаты	
	X	Y
n1286	383950.61	2195568.28
n1287	383954.12	2195574.57
n1288	383944.37	2195571.81

н1286	383950.61	2195568.28
Площадь участка 26 кв.м		

Каталог координат характерных точек границ земельного участка
№182 47:23:0000000:51:3У14

Адрес: Российская Федерация, Ленинградская область, Гатчинский муниципальный район, Большеколпанское сельское поселение.

Вид разрешенного использования - «Энергетика»

Категория земель – «Земли промышленности, энергетики, транспорта, связи, радиовещания, телевидения, информатики, землями для обеспечения космической деятельности, землями обороны, безопасности и землями иного специального назначения»

Условное обозначение точки	Координаты	
	X	Y
н1289	383912.14	2195520.37
н1290	383917.04	2195525.66
н1291	383911.75	2195530.55
н1289	383912.14	2195520.37
Площадь участка 26 кв.м		

Каталог координат характерных точек границ земельного участка
№183 47:23:0000000:79:3У19

Адрес: Российская Федерация, Ленинградская область, Гатчинский муниципальный район, Гатчинское лесничество, Заречское участковое лесничество, квартал 45(часть выдела 13).

Вид разрешенного использования - «Энергетика»

Категория земель – «Земли промышленности, энергетики, транспорта, связи, радиовещания, телевидения, информатики, землями для обеспечения космической деятельности, землями обороны, безопасности и землями иного специального назначения»

Условное обозначение точки	Координаты	
	X	Y
н1292	380437,93	2194344,33
н1293	380438,22	2194356,80
н1294	380425,77	2194357,07
н1295	380425,49	2194344,62
н1292	380437,93	2194344,33
Площадь участка 155 кв.м		

Каталог координат характерных точек границ земельного участка
№184 47:23:0000000:79:3У20

Адрес: Российская Федерация, Ленинградская область, Гатчинский муниципальный район, Гатчинское лесничество, Заречское участковое лесничество, квартал 45(часть выдела 13).

Вид разрешенного использования - «Энергетика»

Категория земель – «Земли промышленности, энергетики, транспорта, связи, радиовещания, телевидения, информатики, землями для обеспечения

космической деятельности, землями обороны, безопасности и землями иного специального назначения»

Условное обозначение точки	Координаты	
	X	Y
н1296	380433,71	2194070,10
н1297	380433,88	2194081,06
н1298	380422,94	2194081,23
н1299	380422,77	2194070,28
н1296	380433,71	2194070,10
Площадь участка 120 кв.м		

Каталог координат характерных точек границ земельного участка
№185 47:23:0432001:3У5

Адрес: Российская Федерация, Ленинградская область, Гатчинский муниципальный район, Большеколпанское сельское поселение, д. Тиховицы.

Вид разрешенного использования - «Энергетика»

Категория земель – «Земли населенных пунктов»

Условное обозначение точки	Координаты	
	X	Y
н1300	379157.76	2194205.45
н1301	379153.39	2194211.17
н1302	379148.78	2194207.65
н1303	379148.93	2194206.63
н1300	379157.76	2194205.45
Площадь участка 25 кв.м		

Каталог координат характерных точек границ земельного участка
№188 47:23:0432001:3У6

Адрес: Российская Федерация, Ленинградская область, Гатчинский муниципальный район, Большеколпанское сельское поселение, д. Тиховицы.

Вид разрешенного использования - «Энергетика»

Категория земель – «Земли населенных пунктов»

Условное обозначение точки	Координаты	
	X	Y
н1304	379127.36	2194367.27
н1305	379126.20	2194373.46
н1306	379124.24	2194373.08
н1307	379125.40	2194366.89
н1304	379127.36	2194367.27
Площадь участка 13 кв.м		

Каталог координат характерных точек границ земельного участка
№186 47:23:0432001:302:3У2

Адрес: Российская Федерация, Ленинградская область, Гатчинский муниципальный район, Большеколпанское сельское поселение.

Вид разрешенного использования - «Энергетика»

Категория земель – «Земли промышленности, энергетики, транспорта, связи, радиовещания, телевидения, информатики, землями для обеспечения космической деятельности, землями обороны, безопасности и землями иного специального назначения»

Условное обозначение точки	Координаты	
	X	Y
н1308	379128.17	2194242.86
н1309	379126.93	2194244.43
н1310	379125.36	2194243.19
н1311	379126.59	2194241.62
н1308	379128.17	2194242.86
Площадь участка 4 кв.м		

Каталог координат характерных точек границ земельного участка
№187 47:23:0432001:302:ЗУ3

Адрес: Российская Федерация, Ленинградская область, Гатчинский муниципальный район, Большеколпанское сельское поселение.

Вид разрешенного использования - «Энергетика»

Категория земель – «Земли промышленности, энергетики, транспорта, связи, радиовещания, телевидения, информатики, землями для обеспечения космической деятельности, землями обороны, безопасности и землями иного специального назначения»

Условное обозначение точки	Координаты	
	X	Y
н1312	379103.14	2194271.23
н1313	379104.68	2194272.51
н1314	379100.67	2194277.37
н1315	379099.13	2194276.09
н1312	379103.14	2194271.23
Площадь участка 13 кв.м		

Каталог координат характерных точек границ земельного участка
№189 47:23:0000000:79:ЗУ21

Адрес: Российская Федерация, Ленинградская область, Гатчинский муниципальный район, Гатчинское лесничество, Заречское участковое лесничество, квартал 78(часть выдела 27).

Вид разрешенного использования - «Энергетика»

Категория земель – «Земли промышленности, энергетики, транспорта, связи, радиовещания, телевидения, информатики, землями для обеспечения космической деятельности, землями обороны, безопасности и землями иного специального назначения»

Условное обозначение точки	Координаты	
	X	Y
н1316	376331.95	2195425.05
н1317	376333.45	2195433.21
н1318	376321.64	2195435.35
н1319	376320.15	2195427.19
н1316	376331.95	2195425.05
Площадь участка 100 кв.м		

Каталог координат характерных точек границ земельного участка№197 47:23:0000000:79:ЗУ22

Адрес: Российская Федерация, Ленинградская область, Гатчинский муниципальный район, Гатчинское лесничество, Заречское участковое лесничество, квартал 79(часть выдела 33).

Вид разрешенного использования - «Энергетика»

Категория земель – «Земли промышленности, энергетики, транспорта, связи, радиовещания, телевидения, информатики, землями для обеспечения космической деятельности, землями обороны, безопасности и землями иного специального назначения»

Условное обозначение точки	Координаты	
	X	Y
н1320	376370.45	2195635.55
н1321	376371.95	2195643.72
н1322	376360.14	2195645.86
н1323	376358.65	2195637.70
н1320	376370.45	2195635.55
Площадь участка 100 кв.м		

Каталог координат характерных точек границ земельного участка№196 47:23:0000000:79:ЗУ23

Адрес: Российская Федерация, Ленинградская область, Гатчинский муниципальный район, Гатчинское лесничество, Заречское участковое лесничество, квартал 79(часть выдела 33).

Вид разрешенного использования - «Энергетика»

Категория земель – «Земли промышленности, энергетики, транспорта, связи, радиовещания, телевидения, информатики, землями для обеспечения космической деятельности, землями обороны, безопасности и землями иного специального назначения»

Условное обозначение точки	Координаты	
	X	Y
н1324	376347,93	2195684,44
н1325	376349,19	2195684,20
н1326	376351,25	2195694,95
н1327	376346,63	2195695,83
н1324	376347.93	2195684.44
Площадь участка 33 кв.м		

Каталог координат характерных точек границ земельного участка№198 47:23:0000000:79:ЗУ24

Адрес: Ленинградская область, Гатчинский муниципальный район, Гатчинское лесничество, Заречское участковое лесничество, квартал 81(часть выдела 12).

Вид разрешенного использования - «Энергетика»

Категория земель – «Земли промышленности, энергетики, транспорта, связи, радиовещания, телевидения, информатики, землями для обеспечения космической деятельности, землями обороны, безопасности и землями иного специального назначения»

Условное обозначение точки	Координаты	
	X	Y
н1328	376324.13	2195846.52
н1329	376324.85	2195846.36
н1330	376326.53	2195853.92
н1331	376321.63	2195855.01
н1328	376324.13	2195846.52
Площадь участка 22 кв.м		

Каталог координат характерных точек границ земельного участка
№195 47:23:0000000:3У4

Адрес: Российская Федерация, Ленинградская область, Гатчинский муниципальный район, Рождественское сельское поселение.

Вид разрешенного использования - «Энергетика»

Категория земель – «Земли промышленности, энергетики, транспорта, связи, радиовещания, телевидения, информатики, землями для обеспечения космической деятельности, землями обороны, безопасности и землями иного специального назначения»

Условное обозначение точки	Координаты	
	X	Y
н1324	376347.93	2195684.44
н1327	376346.63	2195695.83
н1332	376340.48	2195697.01
н1333	376338.42	2195686.26
н1324	376347.93	2195684.44
Площадь участка 87 кв.м		

Каталог координат характерных точек границ земельного участка
№193 47:23:0713002:3У7

Адрес: Российская Федерация, Ленинградская область, Гатчинский муниципальный район, Рождественское сельское поселение.

Вид разрешенного использования - «Энергетика»

Категория земель – «Земли промышленности, энергетики, транспорта, связи, радиовещания, телевидения, информатики, землями для обеспечения космической деятельности, землями обороны, безопасности и землями иного специального назначения»

Условное обозначение точки	Координаты	
	X	Y
н1334	376288.18	2195633.54
н1335	376290.22	2195643.69
н1336	376280.07	2195645.73
н1337	376278.03	2195635.58
н1334	376288.18	2195633.54
Площадь участка 107 кв.м		

Каталог координат характерных точек границ земельного участка
№194 47:23:0713002:3У8

Адрес: Российская Федерация, Ленинградская область, Гатчинский муниципальный район, Рождественское сельское поселение.

Вид разрешенного использования - «Энергетика»

Категория земель – «Земли промышленности, энергетики, транспорта, связи, радиовещания, телевидения, информатики, землями для обеспечения космической деятельности, землями обороны, безопасности и землями иного специального назначения»

Условное обозначение точки	Координаты	
	X	Y
н1338	376273.85	2195686.64
н1339	376275.34	2195694.80
н1340	376263.53	2195696.94
н1341	376262.04	2195688.78
н1338	376273.85	2195686.64
Площадь участка 100 кв.м		

Каталог координат характерных точек границ земельного участка
№199 47:23:0713002:3У9

Адрес: Российская Федерация, Ленинградская область, Гатчинский муниципальный район, Рождественское сельское поселение.

Вид разрешенного использования - «Энергетика»

Категория земель – «Земли промышленности, энергетики, транспорта, связи, радиовещания, телевидения, информатики, землями для обеспечения космической деятельности, землями обороны, безопасности и землями иного специального назначения»

Условное обозначение точки	Координаты	
	X	Y
н1328	376324.13	2195846.52
н1331	376321.63	2195855.01
н1342	376318.96	2195855.60
н1343	376317.28	2195848.04
н1328	376324.13	2195846.52
Площадь участка 38 кв.м		

Каталог координат характерных точек границ земельного участка
№192 47:23:0713002:3У10

Адрес: Российская Федерация, Ленинградская область, Гатчинский муниципальный район, Рождественское сельское поселение.

Вид разрешенного использования - «Энергетика»

Категория земель – «Земли промышленности, энергетики, транспорта, связи, радиовещания, телевидения, информатики, землями для обеспечения космической деятельности, землями обороны, безопасности и землями иного специального назначения»

Условное обозначение точки	Координаты	
	X	Y
н1344	376313.60	2195497.90
н1345	376304.02	2195499.65
н1346	376302.27	2195490.07
н1347	376311.86	2195488.32
н1344	376313.60	2195497.90
Площадь участка 95 кв.м		

Каталог координат характерных точек границ земельного участка**№190 47:23:0713002:ЗУ11**

Адрес: Российская Федерация, Ленинградская область, Гатчинский муниципальный район, Рождественское сельское поселение.

Вид разрешенного использования - «Энергетика»

Категория земель – «Земли промышленности, энергетики, транспорта, связи, радиовещания, телевидения, информатики, землями для обеспечения космической деятельности, землями обороны, безопасности и землями иного специального назначения»

Условное обозначение точки	Координаты	
	X	Y
н1348	376250.08	2195416.37
н1349	376252.27	2195427.70
н1350	376240.92	2195429.87
н1351	376238.74	2195418.53
н1348	376250.08	2195416.37
Площадь участка 133 кв.м		

Каталог координат характерных точек границ земельного участка**№191 47:23:0713002:ЗУ12**

Адрес: Российская Федерация, Ленинградская область, Гатчинский муниципальный район, Рождественское сельское поселение.

Вид разрешенного использования - «Энергетика»

Категория земель – «Земли промышленности, энергетики, транспорта, связи, радиовещания, телевидения, информатики, землями для обеспечения космической деятельности, землями обороны, безопасности и землями иного специального назначения»

Условное обозначение точки	Координаты	
	X	Y
н1352	376231.37	2195450.99
н1353	376232.86	2195459.16
н1354	376221.06	2195461.30
н1355	376219.56	2195453.14
н1352	376231.37	2195450.99
Площадь участка 100 кв.м		

Каталог координат характерных точек границ земельного участка**№200 47:23:0713002:ЗУ13**

Адрес: Российская Федерация, Ленинградская область, Гатчинский муниципальный район, Рождественское сельское поселение.

Вид разрешенного использования - «Энергетика»

Категория земель – «Земли промышленности, энергетики, транспорта, связи, радиовещания, телевидения, информатики, землями для обеспечения космической деятельности, землями обороны, безопасности и землями иного специального назначения»

Условное обозначение точки	Координаты	
	X	Y
н1356	376185.73	2195066.67
н1357	376178.12	2195068.16

н1358	376176.63	2195060.56
н1359	376180.43	2195059.81
н1356	376185.73	2195066.67
Площадь участка 60 кв.м		

Каталог координат характерных точек границ земельного участка
№215 47:23:0713003:214:ЗУ1

Адрес: Российская Федерация, Ленинградская область, Гатчинский муниципальный район, Рождественское сельское поселение.

Вид разрешенного использования - «Энергетика»

Категория земель – «Земли промышленности, энергетики, транспорта, связи, радиовещания, телевидения, информатики, землями для обеспечения космической деятельности, землями обороны, безопасности и землями иного специального назначения»

Условное обозначение точки	Координаты	
	X	Y
н1361	370716.20	2195800.22
н1362	370716.83	2195801.32
н1363	370711.41	2195804.56
н1364	370710.77	2195803.43
н1361	370716.20	2195800.22
Площадь участка 8 кв.м		

Каталог координат характерных точек границ земельного участка
№214 47:23:0713003:214:ЗУ2

Адрес: Российская Федерация, Ленинградская область, Гатчинский муниципальный район, Рождественское сельское поселение.

Вид разрешенного использования - «Энергетика»

Категория земель – «Земли промышленности, энергетики, транспорта, связи, радиовещания, телевидения, информатики, землями для обеспечения космической деятельности, землями обороны, безопасности и землями иного специального назначения»

Условное обозначение точки	Координаты	
	X	Y
н1365	370714.88	2195786.28
н1366	370715.62	2195792.55
н1367	370713.63	2195792.74
н1368	370712.89	2195786.48
н1365	370714.88	2195786.28
Площадь участка 13 кв.м		

Каталог координат характерных точек границ земельного участка
№213 47:23:0713003:214:ЗУ3

Адрес: Российская Федерация, Ленинградская область, Гатчинский муниципальный район, Рождественское сельское поселение.

Вид разрешенного использования - «Энергетика»

Категория земель – «Земли промышленности, энергетики, транспорта, связи, радиовещания, телевидения, информатики, землями для обеспечения космической деятельности, землями обороны, безопасности и землями иного специального назначения»

Условное обозначение точки	Координаты	
	X	Y
н1369	370708.86	2195740.35
н1370	370709.14	2195742.32
н1371	370707.16	2195742.60
н1372	370706.89	2195740.62
н1369	370708.86	2195740.35
Площадь участка 4 кв.м		

Каталог координат характерных точек границ земельного участка

№212 47:23:0713003:214:ЗУ4

Адрес: Российская Федерация, Ленинградская область, Гатчинский муниципальный район, Рождественское сельское поселение.

Вид разрешенного использования - «Энергетика»

Категория земель – «Земли промышленности, энергетики, транспорта, связи, радиовещания, телевидения, информатики, землями для обеспечения космической деятельности, землями обороны, безопасности и землями иного специального назначения»

Условное обозначение точки	Координаты	
	X	Y
н1373	370702.29	2195689.77
н1374	370702.57	2195691.75
н1375	370700.59	2195692.03
н1376	370700.35	2195690.31
н1377	370700.95	2195689.96
н1373	370702.29	2195689.77
Площадь участка 4 кв.м		

Каталог координат характерных точек границ земельного участка

№211 47:23:0713003:118:ЗУ3

Адрес: Российская Федерация, Ленинградская область, Гатчинский муниципальный район, Рождественское сельское поселение.

Вид разрешенного использования - «Энергетика»

Категория земель – «Земли промышленности, энергетики, транспорта, связи, радиовещания, телевидения, информатики, землями для обеспечения космической деятельности, землями обороны, безопасности и землями иного специального назначения»

Условное обозначение точки	Координаты	
	X	Y
н1378	370671.18	2195498.53
н913	370671.82	2195503.41
н1379	370670.06	2195504.49
н1380	370669.30	2195498.75
н1378	370671.18	2195498.53
Площадь участка 10 кв.м		

Каталог координат характерных точек границ земельного участка

№210 47:23:0713003:118:ЗУ4

Адрес: Российская Федерация, Ленинградская область, Гатчинский муниципальный район, Рождественское сельское поселение.

Вид разрешенного использования - «Энергетика»

Категория земель – «Земли промышленности, энергетики, транспорта, связи, радиовещания, телевидения, информатики, землями для обеспечения космической деятельности, землями обороны, безопасности и землями иного специального назначения»

Условное обозначение точки	Координаты	
	X	Y
н1381	370663.64	2195443.17
н1382	370663.93	2195445.15
н1383	370661.94	2195445.43
н1384	370661.67	2195443.45
н1381	370663.64	2195443.17
Площадь участка 4 кв.м		

Каталог координат характерных точек границ земельного участка
№209 47:23:0713003:3У8

Адрес: Российская Федерация, Ленинградская область, Гатчинский муниципальный район, Рождественское сельское поселение.

Вид разрешенного использования - «Энергетика»

Категория земель – «Земли промышленности, энергетики, транспорта, связи, радиовещания, телевидения, информатики, землями для обеспечения космической деятельности, землями обороны, безопасности и землями иного специального назначения»

Условное обозначение точки	Координаты	
	X	Y
н1385	370655.44	2195383.74
н1386	370655.73	2195385.72
н1387	370653.74	2195386.00
н1388	370653.47	2195384.02
н1385	370655.44	2195383.74
Площадь участка 4 кв.м		

Каталог координат характерных точек границ земельного участка
№208 47:23:0713003:117:3У1

Адрес: Российская Федерация, Ленинградская область, Гатчинский муниципальный район, Рождественское сельское поселение.

Вид разрешенного использования - «Энергетика»

Категория земель – «Земли промышленности, энергетики, транспорта, связи, радиовещания, телевидения, информатики, землями для обеспечения космической деятельности, землями обороны, безопасности и землями иного специального назначения»

Условное обозначение точки	Координаты	
	X	Y
н1389	370647.24	2195324.31
н1390	370647.52	2195326.29
н1391	370645.54	2195326.57
н1392	370645.27	2195324.59
н1389	370647.24	2195324.31
Площадь участка 4 кв.м		

Каталог координат характерных точек границ земельного участка№207 47:23:0713003:117:3У2

Адрес: Российская Федерация, Ленинградская область, Гатчинский муниципальный район, Рождественское сельское поселение.

Вид разрешенного использования - «Энергетика»

Категория земель – «Земли промышленности, энергетики, транспорта, связи, радиовещания, телевидения, информатики, землями для обеспечения космической деятельности, землями обороны, безопасности и землями иного специального назначения»

Условное обозначение точки	Координаты	
	X	Y
н1393	370639.04	2195264.88
н1394	370639.32	2195266.86
н1395	370637.34	2195267.14
н1396	370637.07	2195265.15
н1393	370639.04	2195264.88
Площадь участка 4 кв.м		

Каталог координат характерных точек границ земельного участка№206 47:23:0713003:116:3У1

Адрес: Российская Федерация, Ленинградская область, Гатчинский муниципальный район, Рождественское сельское поселение.

Вид разрешенного использования - «Энергетика»

Категория земель – «Земли промышленности, энергетики, транспорта, связи, радиовещания, телевидения, информатики, землями для обеспечения космической деятельности, землями обороны, безопасности и землями иного специального назначения»

Условное обозначение точки	Координаты	
	X	Y
н1397	370630.84	2195205.45
н1398	370631.13	2195207.43
н1399	370629.14	2195207.70
н1400	370628.87	2195205.72
н1397	370630.84	2195205.45
Площадь участка 4 кв.м		

Каталог координат характерных точек границ земельного участка№205 47:23:0713003:116:3У2

Адрес: Российская Федерация, Ленинградская область, Гатчинский муниципальный район, Рождественское сельское поселение.

Вид разрешенного использования - «Энергетика»

Категория земель – «Земли промышленности, энергетики, транспорта, связи, радиовещания, телевидения, информатики, землями для обеспечения космической деятельности, землями обороны, безопасности и землями иного специального назначения»

Условное обозначение точки	Координаты	
	X	Y
н1401	370622.64	2195146.05
н1402	370622.92	2195148.02
н1403	370620.94	2195148.30

н1404	370620.67	2195146.32
н1401	370622.64	2195146.05
Площадь участка 4 кв.м		

Каталог координат характерных точек границ земельного участка
№204 47:23:0713003:116:ЗУ3

Адрес: Российская Федерация, Ленинградская область, Гатчинский муниципальный район, Рождественское сельское поселение.

Вид разрешенного использования - «Энергетика»

Категория земель – «Земли промышленности, энергетики, транспорта, связи, радиовещания, телевидения, информатики, землями для обеспечения космической деятельности, землями обороны, безопасности и землями иного специального назначения»

Условное обозначение точки	Координаты	
	X	Y
н1405	370615.25	2195086.50
н1406	370615.53	2195088.48
н1407	370612.70	2195088.82
н1408	370612.50	2195086.83
н1405	370615.25	2195086.50
Площадь участка 6 кв.м		

Каталог координат характерных точек границ земельного участка
№203 47:23:0713003:ЗУ9

Адрес: Российская Федерация, Ленинградская область, Гатчинский муниципальный район, Рождественское сельское поселение.

Вид разрешенного использования - «Энергетика»

Категория земель – «Земли промышленности, энергетики, транспорта, связи, радиовещания, телевидения, информатики, землями для обеспечения космической деятельности, землями обороны, безопасности и землями иного специального назначения»

Условное обозначение точки	Координаты	
	X	Y
н1409	370616.06	2195026.75
н1410	370616.03	2195028.75
н1411	370614.03	2195028.72
н1412	370614.07	2195026.72
н1409	370616.06	2195026.75
Площадь участка 4 кв.м		

Каталог координат характерных точек границ земельного участка
№202 47:23:0713003:ЗУ10

Адрес: Российская Федерация, Ленинградская область, Гатчинский муниципальный район, Рождественское сельское поселение.

Вид разрешенного использования - «Энергетика»

Категория земель – «Земли промышленности, энергетики, транспорта, связи, радиовещания, телевидения, информатики, землями для обеспечения космической деятельности, землями обороны, безопасности и землями иного специального назначения»

Условное обозначение точки	Координаты	
	X	Y
н1413	370617.51	2194966.77
н1414	370617.48	2194968.77
н1415	370615.48	2194968.74
н1416	370615.52	2194966.74
н1413	370617.51	2194966.77
Площадь участка 4 кв.м		

Каталог координат характерных точек границ земельного участка
№201 47:23:0713003:ЗУ11

Адрес: Российская Федерация, Ленинградская область, Гатчинский муниципальный район, Рождественское сельское поселение.

Вид разрешенного использования - «Энергетика»

Категория земель – «Земли промышленности, энергетики, транспорта, связи, радиовещания, телевидения, информатики, землями для обеспечения космической деятельности, землями обороны, безопасности и землями иного специального назначения»

Условное обозначение точки	Координаты	
	X	Y
н1417	370619.01	2194906.84
н1418	370618.82	2194913.14
н1419	370616.82	2194913.05
н1420	370617.01	2194906.74
н1417	370619.01	2194906.84
Площадь участка 13 кв.м		

Каталог координат характерных точек границ земельного участка
№222 47:23:0713003:145:ЗУ2

Адрес: Российская Федерация, Ленинградская область, Гатчинский муниципальный район, Рождественское сельское поселение.

Вид разрешенного использования - «Энергетика»

Категория земель – «Земли промышленности, энергетики, транспорта, связи, радиовещания, телевидения, информатики, землями для обеспечения космической деятельности, землями обороны, безопасности и землями иного специального назначения»

Условное обозначение точки	Координаты	
	X	Y
н978	369184.58	2195292.43
н979	369186.82	2195298.32
н980	369184.94	2195299.00
н981	369182.70	2195293.11
н978	369184.58	2195292.43
Площадь участка 13 кв.м		

Каталог координат характерных точек границ земельного участка
№223 47:23:0713003:145:ЗУ3

Адрес: Российская Федерация, Ленинградская область, Гатчинский муниципальный район, Рождественское сельское поселение.

Вид разрешенного использования - «Энергетика»

Категория земель – «Земли промышленности, энергетики, транспорта, связи, радиовещания, телевидения, информатики, землями для обеспечения космической деятельности, землями обороны, безопасности и землями иного специального назначения»

Условное обозначение точки	Координаты	
	X	Y
н982	369178.41	2195289.79
н983	369180.65	2195295.68
н984	369178.76	2195296.36
н985	369176.52	2195290.47
н982	369178.41	2195289.79
Площадь участка 13 кв.м		

Каталог координат характерных точек границ земельного участка
№216 47:23:0713003:ЗУ12

Адрес: Российская Федерация, Ленинградская область, Гатчинский муниципальный район, Рождественское сельское поселение.

Вид разрешенного использования - «Энергетика»

Категория земель – «Земли промышленности, энергетики, транспорта, связи, радиовещания, телевидения, информатики, землями для обеспечения космической деятельности, землями обороны, безопасности и землями иного специального назначения»

Условное обозначение точки	Координаты	
	X	Y
н1421	369213.77	2195173.77
н1422	369213.28	2195175.71
н1423	369207.14	2195174.28
н1424	369207.63	2195172.34
н1421	369213.77	2195173.77
Площадь участка 13 кв.м		

Каталог координат характерных точек границ земельного участка
№217 47:23:0713003:ЗУ13

Адрес: Российская Федерация, Ленинградская область, Гатчинский муниципальный район, Рождественское сельское поселение.

Вид разрешенного использования - «Энергетика»

Категория земель – «Земли промышленности, энергетики, транспорта, связи, радиовещания, телевидения, информатики, землями для обеспечения космической деятельности, землями обороны, безопасности и землями иного специального назначения»

Условное обозначение точки	Координаты	
	X	Y
н1425	369204.05	2195177.65
н1426	369203.56	2195179.58
н1427	369197.42	2195178.16
н1428	369197.91	2195176.22
н1425	369204.05	2195177.65
Площадь участка 13 кв.м		

Каталог координат характерных точек границ земельного участка**№218** 47:23:0713003:179:3У4

Адрес: Российская Федерация, Ленинградская область, Гатчинский муниципальный район, Рождественское сельское поселение.

Вид разрешенного использования - «Энергетика»

Категория земель – «Земли промышленности, энергетики, транспорта, связи, радиовещания, телевидения, информатики, землями для обеспечения космической деятельности, землями обороны, безопасности и землями иного специального назначения»

Условное обозначение точки	Координаты	
	X	Y
н1429	369172.85	2195164.18
н1430	369172.37	2195166.13
н1431	369170.43	2195165.65
н1432	369170.91	2195163.71
н1429	369172.85	2195164.18
Площадь участка 4 кв.м		

Каталог координат характерных точек границ земельного участка**№219** 47:23:0713003:179:3У5

Адрес: Российская Федерация, Ленинградская область, Гатчинский муниципальный район, Рождественское сельское поселение.

Вид разрешенного использования - «Энергетика»

Категория земель – «Земли промышленности, энергетики, транспорта, связи, радиовещания, телевидения, информатики, землями для обеспечения космической деятельности, землями обороны, безопасности и землями иного специального назначения»

Условное обозначение точки	Координаты	
	X	Y
н1433	369165.12	2195168.53
н1434	369164.64	2195170.47
н1435	369162.70	2195169.99
н1436	369163.17	2195168.05
н1433	369165.12	2195168.53
Площадь участка 4 кв.м		

Каталог координат характерных точек границ земельного участка**№220** 47:23:0713003:179:3У6

Адрес: Российская Федерация, Ленинградская область, Гатчинский муниципальный район, Рождественское сельское поселение.

Вид разрешенного использования - «Энергетика»

Категория земель – «Земли промышленности, энергетики, транспорта, связи, радиовещания, телевидения, информатики, землями для обеспечения космической деятельности, землями обороны, безопасности и землями иного специального назначения»

Условное обозначение точки	Координаты	
	X	Y
н1437	369134.37	2195150.31
н1438	369131.14	2195156.74

н1439	369124.70	2195153.51
н1437	369134.37	2195150.31
н1437	369134.37	2195150.31
Площадь участка 26 кв.м		

Каталог координат характерных точек границ земельного участка
№221 47:23:0713003:179:3У7

Адрес: Российская Федерация, Ленинградская область, Гатчинский муниципальный район, Рождественское сельское поселение.

Вид разрешенного использования - «Энергетика»

Категория земель – «Земли промышленности, энергетики, транспорта, связи, радиовещания, телевидения, информатики, землями для обеспечения космической деятельности, землями обороны, безопасности и землями иного специального назначения»

Условное обозначение точки	Координаты	
	X	Y
н1440	369128.46	2195155.39
н1441	369125.40	2195161.48
н1442	369118.97	2195158.25
н1443	369128.11	2195155.22
н1440	369128.46	2195155.39
Площадь участка 26 кв.м		

Каталог координат характерных точек границ земельного участка
№224 47:23:0000000:79:3У25

Адрес: Российская Федерация, Ленинградская область, Гатчинский муниципальный район, Гатчинское лесничество, Рылеевское участковое лесничество, квартал 43(часть выдела 2).

Вид разрешенного использования - «Энергетика»

Категория земель – «Земли промышленности, энергетики, транспорта, связи, радиовещания, телевидения, информатики, землями для обеспечения космической деятельности, землями обороны, безопасности и землями иного специального назначения»

Условное обозначение точки	Координаты	
	X	Y
н1444	365200.14	2193480.07
н1445	365202.00	2193486.61
н1446	365190.45	2193489.88
н1447	365188.59	2193483.34
н1444	365200.14	2193480.07
Площадь участка 82 кв.м		

Каталог координат характерных точек границ земельного участка
№225 47:23:0000000:79:3У26

Адрес: Российская Федерация, Ленинградская область, Гатчинский муниципальный район, Гатчинское лесничество, Рылеевское участковое лесничество, квартал 43(часть выдела 5).

Вид разрешенного использования - «Энергетика»

Категория земель – «Земли промышленности, энергетики, транспорта, связи, радиовещания, телевидения, информатики, землями для обеспечения

космической деятельности, землями обороны, безопасности и землями иного специального назначения»

Условное обозначение точки	Координаты	
	X	Y
н1448	365051.32	2193272.10
н1449	365054.76	2193279.65
н1450	365043.83	2193284.60
н1451	365040.39	2193277.05
н1448	365051.32	2193272.10
Площадь участка 100 кв.м		

Каталог координат характерных точек границ земельного участка

№226 47:23:0000000:79:ЗУ27

Адрес: Российская Федерация, Ленинградская область, Гатчинский муниципальный район, Гатчинское лесничество, Рылеевское участковое лесничество, квартал 43(часть выдела 13).

Вид разрешенного использования - «Энергетика»

Категория земель – «Земли промышленности, энергетики, транспорта, связи, радиовещания, телевидения, информатики, землями для обеспечения космической деятельности, землями обороны, безопасности и землями иного специального назначения»

Условное обозначение точки	Координаты	
	X	Y
н1452	364976.43	2192994.84
н1453	364988.19	2192997.20
н1454	364986.56	2193005.34
н1455	364974.80	2193002.97
н1452	364976.43	2192994.84
Площадь участка 100 кв.м		

Каталог координат характерных точек границ земельного участка

№227 47:23:0000000:79:ЗУ28

Адрес: Российская Федерация, Ленинградская область, Гатчинский муниципальный район, Гатчинское лесничество, Рылеевское участковое лесничество, квартал 43(часть выдела 4).

Вид разрешенного использования - «Энергетика»

Категория земель – «Земли промышленности, энергетики, транспорта, связи, радиовещания, телевидения, информатики, землями для обеспечения космической деятельности, землями обороны, безопасности и землями иного специального назначения»

Условное обозначение точки	Координаты	
	X	Y
н1456	365092.33	2192839.08
н1457	365100.18	2192848.16
н1458	365093.91	2192853.59
н1459	365086.06	2192844.52
н1456	365092.33	2192839.08
Площадь участка 100 кв.м		

Каталог координат характерных точек границ земельного участка№228 47:23:0000000:79:3У29

Адрес: Российская Федерация, Ленинградская область, Гатчинский муниципальный район, Гатчинское лесничество, Рылеевское участковое лесничество, квартал 43(часть выдела 1).

Вид разрешенного использования - «Энергетика»

Категория земель – «Земли промышленности, энергетики, транспорта, связи, радиовещания, телевидения, информатики, землями для обеспечения космической деятельности, землями обороны, безопасности и землями иного специального назначения»

Условное обозначение точки	Координаты	
	X	Y
н1460	365240.49	2192759.86
н1461	365250.55	2192766.39
н1462	365246.04	2192773.36
н1463	365235.98	2192766.83
н1460	365240.49	2192759.86
Площадь участка 100 кв.м		

**КАТАЛОГ КООРДИНАТ ЗЕМЕЛЬНЫХ УЧАСТКОВ И ЧАСТЕЙ ЗЕМЕЛЬНЫХ
УЧАСТКОВ, ЗАНИМАЕМЫХ НА ПЕРИОД СТРОИТЕЛЬСТВА И ВХОДЯЩИХ В
ЗОНУ УСТАНОВЛЕНИЯ СЕРВИТУТА (ПУБЛИЧНОГО СЕРВУИТУТА) НА
ПЕРИОД СТРОИТЕЛЬСТВА**

(Система координат МСК-47 зона 2)

Каталог координат характерных точек границ части земельного участка
:478/чзу1

Условное обозначение точки	Координаты	
	X	Y
н1464	389459.61	2199685.63
н1	389458.46	2199695.66
н27	389451.77	2199691.63
н1465	389453.99	2199683.26
н1464	389459.61	2199685.63
Площадь 62 кв.м		

Каталог координат характерных точек границ части земельного участка
:53/чзу1

Условное обозначение точки	Координаты	
	X	Y
н1466	389086.21	2199333.72
н47	389081.50	2199336.73
н46	389029.80	2199255.88
н45	389004.19	2199220.93
н44	388969.49	2199178.98
н43	388921.41	2199128.88
н42	388869.80	2199083.07
н41	388799.58	2199031.57
н40	388761.95	2199008.39
н39	388715.96	2198983.75
н1467	388726.27	2198977.87
н1468	388792.43	2199013.99
н1469	388935.55	2199126.79
н1470	388991.74	2199193.38
н1471	389012.34	2199188.65
н1472	389014.07	2199162.42
н1473	389022.05	2199162.94
н1474	389019.29	2199204.98
н1475	389056.58	2199261.90
н1476	389052.61	2199271.64
н1477	389086.69	2199324.45
н1466	389086.21	2199333.72
Площадь 6132 кв.м		

Каталог координат характерных точек границ части земельного участка
:20/чзу1

Условное обозначение точки	Координаты	
	X	Y
н1467	388726.27	2198977.87
н39	388715.96	2198983.75
н60	388680.60	2198968.14
н59	388683.04	2198958.94
н58	388654.07	2198946.79
н1482	388660.26	2198941.83
н1467	388726.27	2198977.87
Площадь 670 кв.м		

Каталог координат характерных точек границ земельного участка
47:23:0423001:ЗУ3

Адрес: Российская Федерация, Ленинградская область, Гатчинский
муниципальный район, Большеколпанское сельское поселение, д. Лядино

Условное обозначение точки	Координаты	
	X	Y
н20	389013.29	2199380.44
н1478	389011.67	2199397.67
н1479	389005.10	2199446.50
н1480	388994.74	2199446.30
н1481	389002.52	2199338.55
н49	389003.74	2199333.81
н48	389007.44	2199339.69
н20	389013.29	2199380.44
Площадь 1213 кв.м		

Каталог координат характерных точек границ части земельного участка
:20/чзу2

Условное обозначение точки	Координаты	
	X	Y
н1498	388984.03	2198751.12
н1499	388967.59	2198765.34
н1500	388964.61	2198768.65
н1501	388956.65	2198761.67
н1502	388959.78	2198758.18
н1503	388977.16	2198743.36
н1498	388984.03	2198751.12
Площадь 281 кв.м		

Каталог координат характерных точек границ части земельного участка
:51180/чзу1

Условное обозначение точки	Координаты	
	X	Y
н1500	388964,61	2198768,65

н1483	388951,92	2198782,75
н1493	388943,95	2198775,79
н1501	388956,65	2198761,67
н1500	388964,61	2198768,65
Площадь 201 кв.м		

Каталог координат характерных точек границ части земельного участка
:20/чзу3

Условное обозначение точки	Координаты	
	X	Y
н1483	388951.92	2198782.75
н1484	388888.16	2198853.56
н1485	388805.05	2198880.31
н1486	388717.70	2198872.65
н56	388604.73	2198937.66
н55	388601.97	2198936.64
н1487	388759.07	2198846.33
н1488	388762.74	2198844.19
н1489	388780.65	2198833.83
н1490	388791.24	2198827.70
н1491	388813.07	2198864.58
н1492	388882.25	2198844.43
н1493	388943.95	2198775.79
н1483	388951.92	2198782.75
н1494	388790,23	2198855,18
н1495	388787,53	2198859,40
н1496	388783,02	2198857,10
н1497	388785,71	2198852,87
н1494	388790,23	2198855,18
Площадь 4835 кв.м		

Каталог координат характерных точек границ части земельного участка
:21/чзу1

Условное обозначение точки	Координаты	
	X	Y
н1508	388788.08	2198821.45
н1509	388790.89	2198827.01
н2300	388738.71	2198857.44
н2301	388734.04	2198856.24
н1513	388731.16	2198854.31
н1517	388708.79	2198839.28
н1516	388695.04	2198820.04
н1515	388697.82	2198804.67
н1519	388796.04	2198810.93
н1520	388799.39	2198814.90
н1508	388788.08	2198821.45
Площадь 3376 кв.м		

*- в отношении земельного участка с кадастровым номером
47:23:0000000:344(47:23:0441001:238) выявлена реестровая ошибка: часть границы
земельного участка с кадастровым номером 47:23:0000000:21 (47:23:0441001:291) пересекает
земельный участок с кадастровым номером 47:23:0000000:344(47:23:0441001:238)

Каталог координат характерных точек границ части земельного участка
:344/чзу1

Условное обозначение точки	Координаты	
	X	Y
н1490	388791.24	2198827.70
н1489	388780.65	2198833.83
н1488	388762.74	2198844.19
н1487	388759.07	2198846.33
н55	388601.97	2198936.64
н63	388593.25	2198933.78
н1504	388622.01	2198917.20
н1505	388725.28	2198857.69
н1506	388749.61	2198843.70
н1507	388759.24	2198838.15
н1508	388788.08	2198821.45
н1509	388790.89	2198827.01
н1490	388791.24	2198827.70
Площадь 1538 кв.м		

*- в отношении земельного участка с кадастровым номером 47:23:0000000:344(47:23:0441001:238) выявлена реестровая ошибка: часть границы земельного участка с кадастровым номером 47:23:0000000:21 (47:23:0441001:291) пересекает земельный участок с кадастровым номером 47:23:0000000:344(47:23:0441001:238)

Каталог координат характерных точек границ части земельного участка
:55/чзу1

Условное обозначение точки	Координаты	
	X	Y
н1513	388731.16	2198854.31
н1505	388725.28	2198857.69
н1504	388622.01	2198917.20
н1512	388541.26	2198852.50
н1514	388578.07	2198831.24
н1224	388535.09	2198795.24
н1240	388538.73	2198795.52
н1515	388697.82	2198804.67
н1516	388695.04	2198820.04
н1517	388708.78	2198839.27
н1513	388731.16	2198854.31
Площадь 13821 кв.		

Каталог координат характерных точек границ части земельного участка:
:20/чзу4

Условное обозначение точки	Координаты	
	X	Y
н1504	388622.01	2198917.20
н63	388593.25	2198933.78
н72	388526.74	2198915.14

н71	388455.76	2198901.90
н1510	388492.90	2198880.44
н1511	388526.09	2198861.26
н1512	388541.26	2198852.50
н1504	388622.01	2198917.20
Площадь 6138 кв.м		

Каталог координат характерных точек границ части земельного участка:

:527/чзү1

Условное обозначение точки	Координаты	
	X	Y
н1514	388578,07	2198831,24
н1521	388549,48	2198847,76
н1511	388526,09	2198861,26
н1510	388492,90	2198880,44
н71	388455,76	2198901,90
н81	388390,64	2198895,21
н1522	388379,18	2198894,59
н1523	388380,81	2198867,07
н1524	388383,30	2198825,09
н1525	388376,07	2198823,25
н1526	388378,49	2198789,15
н1527	388400,07	2198785,69
н1528	388508,48	2198792,42
н1529	388510,48	2198784,75
н1530	388521,49	2198783,84
н1226	388525,81	2198787,46
н1225	388527,58	2198794,66
н1224	388535,09	2198795,24
н1514	388578,07	2198831,24
Площадь 16761 кв.м		

Каталог координат характерных точек границ части земельного участка

:20/чзү5

Условное обозначение точки	Координаты	
	X	Y
н52	388511.94	2198994.42
н1531	388426.67	2199057.29
н1532	388396.58	2199094.19
н1533	388388.91	2199089.56
н1534	388415.26	2199046.95
н1535	388425.99	2199038.72
н53	388505.11	2198992.54
н52	388511.94	2198994.42
Площадь 1738 кв.м		

Каталог координат характерных точек границ части земельного участка
:344/чзу2

Условное обозначение точки	Координаты	
	X	Y
н53	388505.11	2198992.54
н1535	388425.99	2199038.72
н1534	388415.26	2199046.95
н1533	388388.91	2199089.56
н1537	388382.78	2199085.87
н1538	388410.14	2199042.06
н1539	388422.11	2199032.96
н61	388495.35	2198990.36
н53	388505.11	2198992.54
Площадь 1063 кв.м		

*- в отношении земельного участка с кадастровым номером 47:23:0000000:344(47:23:0441001:238) выявлена реестровая ошибка: часть границы земельного участка с кадастровым номером 47:23:0000000:21 (47:23:0441001:291) пересекает земельный участок с кадастровым номером 47:23:0000000:344(47:23:0441001:238)

Каталог координат характерных точек границ части земельного участка
:20/чзуб

Условное обозначение точки	Координаты	
	X	Y
н61	388495.35	2198990.36
н1539	388422.11	2199032.96
н1538	388410.14	2199042.06
н1537	388382.78	2199085.87
н1541	388365.26	2199075.22
н1542	388373.33	2199010.44
н1543	388338.65	2199031.12
н1544	388317.78	2199040.25
н1545	388315.04	2199045.03
н1546	388306.52	2199039.89
н1547	388309.14	2199035.30
н1548	388312.22	2199030.57
н1549	388337.18	2199019.77
н1550	388374.88	2198997.29
н1551	388377.41	2198973.43
н66	388378.34	2198973.47
н65	388383.84	2198974.15
н64	388455.91	2198983.02
н61	388495.35	2198990.36
Площадь 7187 кв.м		

Каталог координат характерных точек границ части земельного участка
:20/чзу7

Условное обозначение точки	Координаты	
	X	Y
н1552	388283.26	2199100.61
н1553	388269.21	2199138.42
н1554	388247.53	2199196.79
н1555	388247.58	2199208.42
н1556	388237.58	2199208.67
н1557	388237.52	2199195.03
н1558	388259.92	2199135.04
н1559	388274.70	2199095.45
н1552	388283.26	2199100.61
Площадь 1161 кв.м		

Каталог координат характерных точек границ части земельного участка
:51056/чзу1

Условное обозначение точки	Координаты	
	X	Y
н1555	388247.58	2199208.42
н1564	388247.66	2199227.49
н1565	388245.23	2199227.55
н1566	388245.27	2199229.43
н1567	388237.68	2199229.51
н1556	388237.58	2199208.67
н1555	388247.58	2199208.42
Площадь 204 кв.м		

Каталог координат характерных точек границ части земельного участка
:139/чзу1

Условное обозначение точки	Координаты	
	X	Y
н1564	388247.66	2199227.49
н1573	388247.71	2199238.79
н1568	388247.98	2199243.76
н1572	388238.26	2199255.07
н1574	388237.72	2199239.08
н1567	388237.68	2199229.51
н1566	388245.27	2199229.43
н1565	388245.23	2199227.55
н1564	388247.66	2199227.49
Площадь 205 кв.м		

Каталог координат характерных точек границ части земельного участка
:20/чзу8

Условное обозначение точки	Координаты	
	X	Y
н1568	388247.98	2199243.76
н1569	388251.55	2199309.94
н1570	388243.83	2199313.90
н1571	388238.45	2199303.48
н1572	388238.26	2199255.07
н1568	388247.98	2199243.76
Площадь 709 кв.м		

Каталог координат характерных точек границ части земельного участка
:139/чзу2

Условное обозначение точки	Координаты	
	X	Y
н1570	388243.83	2199313.90
н1575	388233.65	2199319.11
н1576	388229.11	2199310.18
н1571	388238.45	2199303.48
н1570	388243.83	2199313.90
Площадь 124 кв.м		

Каталог координат характерных точек границ части земельного участка
:20/чзу9

Условное обозначение точки	Координаты	
	X	Y
н1560	388241.88	2199075.66
н1561	388241.10	2199078.47
н1562	388235.15	2199079.25
н1563	388234.06	2199070.94
н1560	388241.88	2199075.66
Площадь 38 кв.м		

Каталог координат характерных точек границ части земельного участка
:529/чзу1

Условное обозначение точки	Координаты	
	X	Y
н1577	387810.56	2198616.72
н123	387766.21	2198687.17
н122	387579.36	2198571.11
н1578	387625.99	2198497.04
н1577	387810.56	2198616.72
Площадь 18781 кв.м		

Каталог координат характерных точек границ части земельного участка
:530/чзу1

Условное обозначение точки	Координаты	
	X	Y
н1579	387510.91	2198365.20
н1580	387522.27	2198376.46
н118	387462.43	2198437.79
н117	387452.58	2198424.97
н1579	387510.91	2198365.20
Площадь 1354 кв.м		

Каталог координат характерных точек границ части земельного участка
:21/чзу2

Условное обозначение точки	Координаты	
	X	Y
н1581	387316.18	2198581.35
н1583	387303.95	2198593.80
н1584	387298.24	2198588.19
н1582	387308.46	2198577.64
н1581	387316.18	2198581.35
Площадь 130 кв.м		

Каталог координат характерных точек границ части земельного участка
:51/чзу1

Условное обозначение точки	Координаты	
	X	Y
н138	387318.29	2198579.20
н1581	387316.18	2198581.35
н1582	387308.46	2198577.64
н139	387312.38	2198573.59
н138	387318.29	2198579.20
Площадь 35 кв.м		

Каталог координат характерных точек границ земельного участка
47:23:0441004:ЗУ3

Адрес: Российская Федерация, Ленинградская область, Гатчинский
муниципальный район, Большеколпанское сельское поселение

Условное обозначение точки	Координаты	
	X	Y
н1585	386910.29	2198356.83
н1586	386901.60	2198359.41
н1587	386893.57	2198354.04
н166	386909.76	2198304.17
н142	386915.43	2198309.37
н1588	386901.86	2198351.17
н1585	386910.29	2198356.83
Площадь 407 кв.м		

Каталог координат характерных точек границ части земельного участка
:51/чзу2

Условное обозначение точки	Координаты	
	X	Y
н141	386923.95	2198316.90
н1585	386910.29	2198356.83
н1588	386901.86	2198351.17
н142	386915.43	2198309.37
н141	386923.95	2198316.90
Площадь 436 кв.м		

Каталог координат характерных точек границ части земельного участка
:20/чзу10

Условное обозначение точки	Координаты	
	X	Y
н166	386909.76	2198304.17
н1587	386893.57	2198354.04
н1589	386876.93	2198343.98
н1590	386813.13	2198275.34
н183	386802.76	2198235.07
н182	386840.61	2198259.76
н1262	386839.01	2198262.31
н1261	386844.10	2198265.49
н181	386845.69	2198262.95
н180	386854.99	2198268.82
н1260	386853.40	2198271.36
н1259	386855.94	2198272.95
н179	386857.54	2198270.41
н178	386858.37	2198270.97
н1258	386856.77	2198273.51
н1257	386859.32	2198275.10
н177	386860.91	2198272.56
н166	386909.76	2198304.17
Площадь 4648 кв.м		

Каталог координат характерных точек границ части земельного участка
:20/чзу11

Условное обозначение точки	Координаты	
	X	Y
н1591	386987.83	2198105.95
н163	386964.02	2198181.52
н162	386957.75	2198179.53
н1592	386978.36	2198116.36
н1593	386937.06	2198086.64
н1594	386933.00	2198084.19
н1595	386940.78	2198071.78
н1591	386987.83	2198105.95
Площадь 1256 кв.м		

Каталог координат характерных точек границ земельного участка
47:23:0424002:3У2

Адрес: Российская Федерация, Ленинградская область, Гатчинский
муниципальный район, Большеколпанское сельское поселение

Условное обозначение точки	Координаты	
	X	Y
н1592	386978.36	2198116.36
н162	386957.75	2198179.53
н165	386951.60	2198175.78
н1596	386970.14	2198118.99
н1597	386933.17	2198092.47
н1598	386929.28	2198090.12
н1594	386933.00	2198084.19
н1593	386937.06	2198086.64
н1592	386978.36	2198116.36
Площадь 810 кв.м		

Каталог координат характерных точек границ части земельного участка
:20/чзУ12

Условное обозначение точки	Координаты	
	X	Y
н1596	386970.14	2198118.99
н165	386951.60	2198175.78
н176	386897.31	2198141.13
н1598	386929.28	2198090.12
н1597	386933.17	2198092.47
н1596	386970.14	2198118.99
Площадь 3375 кв.м		

Каталог координат характерных точек границ части земельного участка
:20/чзУ13

Условное обозначение точки	Координаты	
	X	Y
н1599	386309.01	2197735.80
н1600	386361.02	2197765.71
н1601	386343.00	2197797.04
н1602	386289.20	2197770.26
н1599	386309.01	2197735.80
н1603	386328.05	2197772.29
н1604	386322.46	2197777.28
н1605	386318.99	2197773.48
н1606	386324.58	2197768.58
н1603	386328.05	2197772.29
Площадь 2239 кв.м		

Каталог координат характерных точек границ земельного участка
47:23:0441001:3У6

Адрес: Российская Федерация, Ленинградская область, Гатчинский муниципальный район, Большеколпанское сельское поселение

Условное обозначение точки	Координаты	
	X	Y
н1607	386162.04	2197689.67
н1608	386192.81	2197707.64
н1609	386208.14	2197724.45
н194	386205.54	2197728.62
н214	386154.79	2197703.35
н1607	386162.04	2197689.67
Площадь 701 кв.м		

Каталог координат характерных точек границ земельного участка
:20/чзу14

Условное обозначение точки	Координаты	
	X	Y
н1610	386235.23	2197679.68
н1611	386208.95	2197730.31
н194	386205.54	2197728.62
н1609	386208.14	2197724.45
н1608	386192.81	2197707.64
н1607	386162.04	2197689.67
н1612	386181.96	2197652.07
н1610	386235.23	2197679.68
н1613	386196.62	2197688.54
н1614	386198.80	2197693.09
н1615	386191.50	2197695.99
н1616	386189.44	2197691.25
н1613	386196.62	2197688.54
Площадь 2725 кв.м		

Каталог координат характерных точек границ части земельного участка
:51/чзу3

Условное обозначение точки	Координаты	
	X	Y
н203	386208.21	2197876.53
н1617	386189.29	2197913.61
н1618	386138.27	2197881.67
н1619	386158.34	2197842.51
н1620	386162.61	2197834.19
н204	386200.97	2197860.42
н203	386208.21	2197876.53
Площадь 3060 кв.м		

Каталог координат характерных точек границ части земельного участка
:51/чзу4

Условное обозначение точки	Координаты	
	X	Y
н1620	386162.61	2197834.19
н1619	386158.34	2197842.51
н1621	386054.45	2197775.72
н1622	385878.37	2197685.80
н1623	385872.93	2197673.81
н207	385865.37	2197653.83
н206	385991.93	2197724.05
н205	386089.78	2197784.39
н1620	386162.61	2197834.19
Площадь 5094 кв.м		

Каталог координат характерных точек границ части земельного участка
:21/чзу3

Условное обозначение точки	Координаты	
	X	Y
н207	385865.37	2197653.83
н1623	385872.93	2197673.81
н1622	385878.37	2197685.80
н1624	385846.17	2197669.35
н1626	385833.74	2197631.86
н215	385833.26	2197628.49
н218	385860.70	2197651.24
н207	385865.37	2197653.83
Площадь 886 кв.м		

Каталог координат характерных точек границ части земельного участка
:51/чзу5

Условное обозначение точки	Координаты	
	X	Y
н215	385833.26	2197628.49
н1626	385833.74	2197631.86
н1624	385846.17	2197669.35
н1627	385751.41	2197620.96
н1628	385600.97	2197553.23
н1629	385558.63	2197530.18
н235	385568.59	2197496.08
н234	385773.86	2197591.65
н216	385816.77	2197614.82
н215	385833.26	2197628.49
Площадь 11118 кв.м		

Каталог координат характерных точек границ земельного участка
47:23:0441004:3У4

Адрес: Российская Федерация, Ленинградская область, Гатчинский
муниципальный район, Большеколпанское сельское поселение

Условное обозначение точки	Координаты	
	X	Y
н235	385568,59	2197496,08

н1629	385558,63	2197530,18
н1630	385552,32	2197526,74
н237	385562,11	2197493,31
н235	385568,59	2197496,08
Площадь 247 кв.м		

Каталог координат характерных точек границ части земельного участка
:20/чзу15

Условное обозначение точки	Координаты	
	X	Y
н237	385562.11	2197493.31
н1630	385552.32	2197526.74
н1631	385364.53	2197424.50
н256	385364.09	2197406.83
н255	385407.60	2197427.31
н254	385551.66	2197488.85
н253	385537.02	2197496.73
н252	385542.03	2197499.77
н237	385562.11	2197493.31
Площадь 5103 кв.м		

Каталог координат характерных точек границ части земельного участка
:21/чзу4

Условное обозначение точки	Координаты	
	X	Y
н256	385364.09	2197406.83
н1631	385364.53	2197424.50
н1632	385336.81	2197409.40
н1633	385336.92	2197402.55
н257	385335.49	2197393.38
н256	385364.09	2197406.83
Площадь 456 кв.м		

Каталог координат характерных точек границ части земельного участка
:349/чзу1

Условное обозначение точки	Координаты	
	X	Y
н257	385335,49	2197393,38
н1633	385336,92	2197402,55
н1632	385336,81	2197409,40
н1634	385138,00	2197301,17
н5009	385089,77	2197283,67
н5010	385097,74	2197268,16
н260	385255,81	2197355,88
н257	385335,49	2197393,38
Площадь 2843 кв.м		

Каталог координат характерных точек границ части земельного участка
:440/чзү1

Условное обозначение точки	Координаты	
	X	Y
н5009	385089,77	2197283,67
н1635	385050,94	2197269,57
н262	384961,75	2197253,49
н261	385008,29	2197218,53
н5010	385097,74	2197268,16
Площадь 3515 кв.м		

Каталог координат характерных точек границ части земельного участка
:951/чзү1

Условное обозначение точки	Координаты	
	X	Y
н1636	385116.94	2197067.35
н1637	385095.67	2197106.50
н1638	385075.36	2197094.28
н1639	385098.23	2197055.64
н1636	385116.94	2197067.35
Площадь 1023 кв.м		

Каталог координат характерных точек границ части земельного участка
:951/чзү2

Условное обозначение точки	Координаты	
	X	Y
н1640	384946.62	2196907.71
н307	384916.78	2196959.70
н306	384909.32	2196955.21
н305	384868.52	2196922.86
н1641	384884.55	2196895.17
н1642	384893.26	2196896.00
н1643	384912.74	2196893.07
н1644	384915.68	2196889.95
н1640	384946.62	2196907.71
Площадь 3089 кв.м		

Каталог координат характерных точек границ части земельного участка
:21/чзү5

Условное обозначение точки	Координаты	
	X	Y
н1644	384915.68	2196889.95
н1643	384912.74	2196893.07
н1642	384893.26	2196896.00
н1641	384884.55	2196895.17
н1645	384894.58	2196877.84
н1644	384915.68	2196889.95
Площадь 305 кв.м		

Каталог координат характерных точек границ земельного участка
:951/чзү3

Условное обозначение точки	Координаты	
	X	Y
н302	384645,66	2196735,35
н301	384614,43	2196708,21
н1653	384649,51	2196728,17
н302	384645,66	2196735,35
Площадь 164 кв.м		

Каталог координат характерных точек границ части земельного участка
:56/чзү1

Условное обозначение точки	Координаты	
	X	Y
н300	384606,41	2196703,65
н299	384597,36	2196698,50
н313	384598,34	2196687,44
н312	384599,01	2196681,67
н311	384603,05	2196633,38
н1648	384603,79	2196624,54
н1646	384662,89	2196633,89
н1647	384657,86	2196693,67
н300	384606,41	2196703,65
н1649	384608,95	2196648,53
н1650	384608,79	2196651,25
н1651	384606,01	2196651,21
н1652	384606,30	2196648,37
н1649	384608,95	2196648,53
Площадь 4176 кв.м		

Каталог координат характерных точек границ земельного участка
47:23:0441001:3У7

Адрес: Российская Федерация, Ленинградская область, Гатчинский
муниципальный район, Большеколпанское сельское поселение

Условное обозначение точки	Координаты	
	X	Y
н1662	384592,51	2196505,02
н1654	384580,41	2196588,92
н324	384577,34	2196631,39
н323	384575,40	2196631,24
н322	384572,74	2196656,95
н321	384545,73	2196613,90
н320	384524,54	2196573,95
н319	384495,99	2196532,68
н338	384497,97	2196527,90
н1655	384528,54	2196571,69
н1656	384554,44	2196621,89

н1657	384572,00	2196622,74
н1658	384574,48	2196588,07
н1659	384586,69	2196503,34
н1671	384584,39	2196464,95
н1663	384502,80	2196344,22
н1660	384491,68	2196292,56
н1661	384499,03	2196298,23
н1666	384508,42	2196341,83
н1667	384590,28	2196462,94
н1668	384592,88	2196504,19
н1662	384592,51	2196505,02
Площадь 3047 кв.м		

Каталог координат характерных точек границ части земельного участка
:57/чзу1

Условное обозначение точки	Координаты	
	X	Y
н1661	384499,03	2196298,23
н1660	384491,68	2196292,56
н1664	384479,76	2196237,15
н1665	384484,55	2196231,04
н1661	384499,03	2196298,23
Площадь 375 кв.м		

Каталог координат характерных точек границ земельного участка
47:23:0441001:3У8

Адрес: Российская Федерация, Ленинградская область, Гатчинский
муниципальный район, Большеколпанское сельское поселение

Условное обозначение точки	Координаты	
	X	Y
н5012	384481,90	2196218,76
н5014	384479,77	2196221,31
н5013	384477,05	2196224,54
н1673	384469,47	2196189,31
н1672	384474,17	2196182,85
н5012	384481,90	2196218,76
Площадь 217 кв.м		

Каталог координат характерных точек границ части земельного участка
:440/чзу1

Условное обозначение точки	Координаты	
	X	Y
н1676	384424,63	2196279,21
н1680	384437,69	2196307,40
н357	384417,27	2196342,99
н5011	384376,65	2196245,08
н1676	384424,63	2196279,21
Площадь 2176 кв.м		

Каталог координат характерных точек границ части земельного участка
:439/чзү1

Условное обозначение точки	Координаты	
	X	Y
н1674	384466,46	2196147,06
н1672	384474,17	2196182,85
н1673	384469,47	2196189,31
н1675	384461,08	2196150,3
н1676	384298,23	2196005,83
н1677	384355,45	2196149,81
н1678	384396,87	2196213,14
н1679	384424,63	2196279,21
н5011	384376,65	2196245,08
н356	384208,64	2195840,16
н355	384163,95	2195747,86
н354	384134,45	2195695,88
н353	384140,24	2195691
н352	384129,33	2195673,4
н1681	384135,1	2195645,1
н1682	384135,3	2195638,7
н1683	384152,75	2195661,71
н1684	384163,53	2195685,46
н1685	384210,81	2195789,62
н1686	384253,88	2195884,69
н1687	384277,49	2195944,91
н1688	384316,14	2196013,71
н1674	384466,46	2196147,06
Площадь 17384 кв.м		

Каталог координат характерных точек границ части земельного участка
:21/чзү9

Условное обозначение точки	Координаты	
	X	Y
н5012	384481,90	2196218,76
н1665	384484,55	2196231,04
н5015	384490,30	2196257,71
н5016	384486,21	2196267,14
н1664	384479,76	2196237,15
н5013	384477,05	2196224,54
н5014	384479,77	2196221,31
н5012	384481,90	2196218,76
Площадь 249 кв.м		

*- в отношении земельного участка с кадастровым номером 47:23:0000000:21 (вх. 47:23:0410002:84) выявлена реестровая ошибка: часть границы земельного участка с кадастровым номером 47:23:0000000:21 (вх. 47:23:0410002:84) пересекает земельный участок с кадастровым номером 47:23:0441001:57.

Каталог координат характерных точек границ части земельного участка
:51/чзуб

Условное обозначение точки	Координаты	
	X	Y
н1681	384135.10	2195645.10
н352	384129.33	2195673.40
н388	384124.74	2195665.99
н387	384118.17	2195668.60
н386	384082.33	2195611.02
н385	384040.67	2195551.65
н384	383983.39	2195477.83
н383	383931.05	2195416.97
н382	383857.94	2195340.31
н381	383769.83	2195258.11
н380	383671.35	2195177.06
н1733	383684.42	2195160.71
н1734	383869.83	2195307.85
н1735	383942.35	2195391.72
н1736	384019.18	2195480.96
н1737	384105.74	2195580.49
н1738	384136.32	2195614.43
н1681	384135.10	2195645.10
Площадь 18808 кв.м		

Каталог координат характерных точек границ части земельного участка
:51/чзу7

Условное обозначение точки	Координаты	
	X	Y
н294	384483.58	2196813.05
н293	384483.05	2196813.92
н1691	384475.54	2196826.06
н1690	384461.99	2196817.54
н1689	384469.87	2196804.80
н294	384483.58	2196813.05
Площадь 242 кв.м		

Каталог координат характерных точек границ части земельного участка
:120/чзу1

Условное обозначение точки	Координаты	
	X	Y
н331	384468.43	2196626.16
н1692	384464.66	2196642.26
н1693	384464.44	2196643.21
н1694	384452.65	2196606.58
н332	384461.89	2196611.57
н331	384468.43	2196626.16
Площадь 225 кв.м		

Каталог координат характерных точек границ земельного участка
47:23:0410001:3У2

Адрес: Российская Федерация, Ленинградская область, Гатчинский муниципальный район, Большеколпанское сельское поселение, с. Никольское

Условное обозначение точки	Координаты	
	X	Y
н336	384415.05	2196540.90
н333	384433.83	2196582.82
н332	384461.89	2196611.57
н1694	384452.65	2196606.58
н1695	384444.21	2196602.03
н1696	384442.37	2196601.56
н1697	384424.44	2196580.55
н1698	384387.75	2196561.03
н1699	384397.82	2196542.18
н1700	384375.14	2196529.30
н1701	384379.71	2196521.17
н336	384415.05	2196540.90
Площадь 1495 кв.м		

Каталог координат характерных точек границ части земельного участка
:440/чзу2

Условное обозначение точки	Координаты	
	X	Y
н336	384415.05	2196540.90
н1701	384379.71	2196521.17
н1702	384382.47	2196516.26
н1703	384395.56	2196524.67
н1704	384375.67	2196479.23
н340	384385.77	2196474.76
н339	384391.23	2196487.72
н336	384415.05	2196540.90
Площадь 810 кв.м		

Каталог координат характерных точек границ части земельного участка
:440/чзу3

Условное обозначение точки	Координаты	
	X	Y
н1705	384340.98	2196446.71
н1706	384334.12	2196442.60
н1707	384349.88	2196416.30
н1708	384331.04	2196357.09
н342	384334.19	2196352.29
н341	384360.38	2196414.46
н1705	384340.98	2196446.71
Площадь 763 кв.м		

Каталог координат характерных точек границ части земельного участка
:440/чзу4

Условное обозначение точки	Координаты	
	X	Y
н343	384291,57	2196246,35
н1709	384286,36	2196248,68
н5017	384236,09	2196145,10
н5018	384255,45	2196158,88
н343	384291,57	2196246,35
Площадь 926 кв.м		

Каталог координат характерных точек границ части земельного участка
:439/чзу2

Условное обозначение точки	Координаты	
	X	Y
н5017	384236,09	2196145,10
н1281	384232,10	2196136,89
н1710	384186,31	2196107,29
н1711	384190,43	2196100,43
н344	384244,78	2196133,03
н5018	384255,45	2196158,88
н5017	384236,09	2196145,10
Площадь 766 кв.м		

Каталог координат характерных точек границ земельного участка
47:23:0000000:ЗУ5

Адрес: Российская Федерация, Ленинградская область, Гатчинский
муниципальный район, Большеколпанское сельское поселение, с. Никольское

Условное обозначение точки	Координаты	
	X	Y
н348	384105.17	2195776.16
н347	384100.36	2195792.26
н346	384099.52	2195795.06
н1712	384078.16	2195756.74
н1713	384081.11	2195759.14
н348	384105.17	2195776.16
Площадь 306 кв.м		

Каталог координат характерных точек границ части земельного участка
:21/чзуб

Условное обозначение точки	Координаты	
	X	Y
н348	384105.17	2195776.16
н1713	384081.11	2195759.14
н1712	384078.16	2195756.74
н1714	384072.50	2195746.58
н1715	384081.70	2195754.14

н358	384086.87	2195757.64
н348	384105.17	2195776.16
Площадь 114 кв.м		

Каталог координат характерных точек границ части земельного участка
:51/чзу8

Условное обозначение точки	Координаты	
	X	Y
н358	384086.87	2195757.64
н1715	384081.70	2195754.14
н1714	384072.50	2195746.58
н360	384066.38	2195735.61
н358	384086.87	2195757.64
Площадь 48 кв.м		

Каталог координат характерных точек границ части земельного участка
:51/чзу9

Условное обозначение точки	Координаты	
	X	Y
н362	383954.47	2195568.92
н1416	383953.55	2195573.56
н1418	383950.61	2195568.28
н1718	383953.40	2195574.37
н1719	383947.07	2195606.57
н1720	383939.22	2195605.03
н1721	383944.04	2195570.47
н1722	383921.40	2195539.42
н1723	383912.96	2195535.91
н1724	383907.62	2195516.16
н363	383912.58	2195516.31
н362	383954.47	2195568.92
Площадь 892 кв.м		

Каталог координат характерных точек границ части земельного участка
:21/чзу7

Условное обозначение точки	Координаты	
	X	Y
н1723	383912.96	2195535.91
н1725	383906.55	2195533.25
н1726	383901.70	2195515.97
н1724	383907.62	2195516.16
н1723	383912.96	2195535.91
Площадь 107 кв.м		

Каталог координат характерных точек границ земельного участка
47:23:0410003:ЗУ2

Адрес: Российская Федерация, Ленинградская область, Гатчинский
муниципальный район, Большеколпанское сельское поселение, с. Никольское

Условное обозначение точки	Координаты	
	X	Y
н1725	383906.55	2195533.25
н1727	383882.76	2195523.36

н1728	383883.62	2195515.41
н1726	383901.70	2195515.97
н1725	383906.55	2195533.25
Площадь 254 кв.м		

Каталог координат характерных точек границ части земельного участка
:51/чзу10

Условное обозначение точки	Координаты	
	X	Y
н367	383875.55	2195473.49
н1729	383856.68	2195488.84
н1730	383850.04	2195478.64
н368	383871.31	2195468.90
н367	383875.55	2195473.49
Площадь 217 кв.м		

Каталог координат характерных точек границ части земельного участка
:51/чзу11

Условное обозначение точки	Координаты	
	X	Y
н369	383850.25	2195446.10
н1731	383848.23	2195448.61
н1732	383838.05	2195440.71
н370	383840.79	2195435.86
н369	383850.25	2195446.10
Площадь 58 кв.м		

Каталог координат характерных точек границ части земельного участка
:51/чзу12

Условное обозначение точки	Координаты	
	X	Y
н1742	383594.98	2195111.01
н379	383590.81	2195118.16
н378	383539.24	2195081.25
н1743	383545.30	2195070.96
н1744	383552.78	2195060.24
н1742	383594.98	2195111.01
Площадь 1054 кв.м		

Каталог координат характерных точек границ части земельного участка
:51349/чзу1

Условное обозначение точки	Координаты	
	X	Y
н1745	383579.57	2195022.02
н1746	383576.96	2195025.61
н1744	383552.78	2195060.24
н1743	383545.30	2195070.96
н378	383539.24	2195081.25
н377	383533.64	2195090.75
н376	383524.31	2195111.75
н375	383507.66	2195153.98
н1741	383497.47	2195179.85
н1740	383474.02	2195233.13
н1747	383459.26	2195227.61
н1748	383458.13	2195222.09

н1749	383479.91	2195172.60
н395	383491.54	2195143.08
н394	383506.58	2195104.90
н393	383516.81	2195081.90
н392	383523.31	2195070.90
н1750	383529.67	2195060.15
н1751	383561.49	2195014.59
н1752	383563.96	2195011.19
н1745	383579.57	2195022.02
Площадь 4540 кв.м		

Каталог координат характерных точек границ части земельного участка

:51/чзy13

Условное обозначение точки	Координаты	
	X	Y
н374	383558.19	2195190.11
н1739	383496.42	2195200.68
н1740	383474.02	2195233.13
н1741	383497.47	2195179.85
н375	383507.66	2195153.98
н374	383558.19	2195190.11
Площадь 1692 кв.м		

Каталог координат характерных точек границ части земельного участка

:51/чзy14

Условное обозначение точки	Координаты	
	X	Y
н1749	383479.91	2195172.60
н1748	383458.13	2195222.09
н396	383434.34	2195106.17
н395	383491.54	2195143.08
н1749	383479.91	2195172.60
Площадь 2910 кв.м		

Каталог координат характерных точек границ части земельного участка

:51/чзy15

Условное обозначение точки	Координаты	
	X	Y
н1752	383563.96	2195011.19
н1751	383561.49	2195014.59
н1750	383529.67	2195060.15
н392	383523.31	2195070.90
н429	383472.48	2195037.71
н1752	383563.96	2195011.19
Площадь 2161 кв.м		

Каталог координат характерных точек границ части земельного участка

:51/чзy16

Условное обозначение точки	Координаты	
	X	Y
н1753	383277.31	2194911.47
н426	383271.72	2194922.12
н425	383260.83	2194916.37
н424	383257.82	2194919.85
н423	383252.50	2194917.08
н422	383254.67	2194913.17

н421	383249.43	2194910.55
н1754	383254.95	2194899.68
н1753	383277.31	2194911.47
Площадь 333 кв.м		

Каталог координат характерных точек границ части земельного участка

:51/чзy17

Условное обозначение точки	Координаты	
	X	Y
н398	383235.71	2194990.76
н1755	383233.61	2195025.00
н1756	383214.75	2195035.73
н1757	383187.16	2195002.54
н399	383199.08	2194972.04
н398	383235.71	2194990.76
Площадь 1950 кв.м		

Каталог координат характерных точек границ части земельного участка

:51/чзy18

Условное обозначение точки	Координаты	
	X	Y
н401	382994.11	2194894.95
н1758	382992.61	2194897.96
н1759	382619.22	2194743.71
н405	382623.79	2194727.62
н404	382800.29	2194794.27
н403	382916.76	2194841.65
н402	382963.99	2194866.33
н401	382994.11	2194894.95
Площадь 8041 кв.м		

Каталог координат характерных точек границ земельного участка

47:23:0000000:79:3У31

Российская Федерация, Ленинградская область, Гатчинский район,
Гатчинское лесничество, Заречское участковое лесничество, квартал 31
(часть выдела 13), квартал 32 (часть выдела 3,7,8,8/1,12,17)

Категория земель - «Земли лесного фонда»

Условное обозначение точки	Координаты	
	X	Y
н430	382213.83	2194583.06
н1762	382209.46	2194596.28
н1763	382123.29	2194569.45
н1764	382095.07	2194658.53
н1765	381814.39	2194587.21
н434	381841.93	2194477.05
н433	381878.83	2194486.24
н432	382066.20	2194537.52
н431	382065.37	2194540.40
н430	382213.83	2194583.06
Площадь 33670 кв.м		

Каталог координат характерных точек границ земельного участка
47:23:0000000:79:3У30

Российская Федерация, Ленинградская область, Гатчинский район,
Гатчинское лесничество, Заречское участковое лесничество, квартал 31
(часть выделов 9,13,24), квартал 32 (часть выделов 2,3,16,17)

Категория земель - «Земли лесного фонда»

Условное обозначение точки	Координаты	
	X	Y
н1760	382161.81	2194449.17
н447	382153.81	2194478.79
н446	381948.05	2194423.97
н1761	381957.48	2194392.74
н1760	382161.81	2194449.17
Площадь 6723 кв.м		

Каталог координат характерных точек границ земельного участка
47:23:0000000:79:3У32

Российская Федерация, Ленинградская область, Гатчинский район,
Гатчинское лесничество, Заречское участковое лесничество, квартал 45
(часть выделов 4,5)

Категория земель - «Земли лесного фонда»

Условное обозначение точки	Координаты	
	X	Y
н470	380973.09	2194329.35
н1766	380971.16	2194350.81
н1767	380872.91	2194343.40
н471	380874.54	2194321.45
н470	380973.09	2194329.35
Площадь 2149 кв.м		

Каталог координат характерных точек границ земельного участка
47:23:0000000:79:3У33

Российская Федерация, Ленинградская область, Гатчинский район,
Гатчинское лесничество, Заречское участковое лесничество, квартал 45
(часть выдела 3)

Категория земель - «Земли лесного фонда»

Условное обозначение точки	Координаты	
	X	Y
н472	380670.17	2194310.45
н1768	380669.91	2194315.30
н1769	380658.33	2194314.82
н473	380658.60	2194309.83
н472	380670.17	2194310.45
Площадь 57 кв.м		

Каталог координат характерных точек границ земельного участка
47:23:0000000:79:3У34

Российская Федерация, Ленинградская область, Гатчинский район,
Гатчинское лесничество, Заречское участковое лесничество, квартал 45
(часть выдела 3)

Категория земель - «Земли лесного фонда»

Условное обозначение точки	Координаты	
	X	Y
н1770	380672.19	2194212.02
н487	380671.46	2194233.17
н486	380649.63	2194232.20
н1771	380650.37	2194211.27
н1770	380672.19	2194212.02
Площадь 460 кв.м		

Каталог координат характерных точек границ части земельного участка
:79/чзy1

Ленинградская область, Гатчинский район, Гатчинское лесничество,
Заречское участковое лесничество, квартал 45 (части выделов 13,19), квартал
46 (части выделов 26,28).

Условное обозначение точки	Координаты	
	X	Y
н1906	380461,55	2194307,83
н1907	380461,86	2194340,31
н1908	380481,89	2194340,07
н1909	380482,10	2194360,07
н1910	380462,05	2194360,30
н1911	380462,87	2194446,24
н1912	380449,91	2194592,13
н1913	380490,04	2194652,45
н1914	380467,17	2194666,54
н1915	380423,65	2194605,15
н476	380420,28	2194308,04
н1906	380461,55	2194307,83
н1292	380437,93	2194344,33
н1293	380438,22	2194356,80
н1294	380425,77	2194357,07
н1295	380425,49	2194344,62
н1292	380437,93	2194344,33
н1916	380438,07	2194333,48
н1917	380438,14	2194337,13
н1918	380424,59	2194337,39
н1919	380424,52	2194333,73
н1916	380438,07	2194333,48
н1920	380438,71	2194587,11
н1921	380442,17	2194598,69
н1922	380430,60	2194601,99
н1923	380427,14	2194590,40
н1920	380438,71	2194587,11
Площадь 12851 кв.м		

Каталог координат характерных точек границ части земельного участка
:49860/чзy1

Ленинградская область, Гатчинский район, Гатчинское лесничество,
Заречское участковое лесничество, квартал 46 (часть выдела 27).

Условное обозначение точки	Координаты	
	X	Y
н1913	380490,04	2194652,45
н1924	380492,26	2194655,79

н1925	380469,49	2194669,81
н1914	380467,17	2194666,54
н1913	380490,04	2194652,45
Площадь 107 кв.м		

Каталог координат характерных точек границ части земельного участка
:79/чзу2

Ленинградская область, Гатчинский район, Гатчинское лесничество,
Заречское участковое лесничество, квартал 46 (части выделов 28,29)

Условное обозначение точки	Координаты	
	X	Y
н1924	380492.26	2194655.79
н1927	380610.48	2194833.53
н1928	380782.70	2195089.54
н1929	380771.48	2195192.39
н1930	380751.67	2195189.65
н1931	380761.98	2195094.64
н1932	380588.45	2194837.61
н1925	380469.49	2194669.81
н1924	380492.26	2194655.79
н1933	380603.47	2194835.30
н1934	380605.52	2194838.33
н1935	380594.31	2194845.95
н1936	380592.26	2194842.91
н1933	380603.47	2194835.30
н1937	380772.43	2195086.43
н1938	380775.20	2195098.17
н1939	380763.47	2195100.91
н1940	380760.72	2195089.16
н1937	380772.43	2195086.43
Площадь 13017 кв.м		

Каталог координат характерных точек границ части земельного участка
:21/чзу8 (:79/чзу3, Ленинградская область, Гатчинский район, Гатчинское
лесничество, Минское участковое лесничество, квартал 906 (части выделов
20,22,23)

Условное обозначение точки	Координаты	
	X	Y
н1944	380718,88	2195516,26
н1945	380730,72	2195382,87
н1946	380740,66	2195384,04
н1947	380742,04	2195372,07
н1948	380731,90	2195370,88
н1949	380744,61	2195254,32
н1941	380762,91	2195256,88
н1942	380750,28	2195378,13
н1943	380739,69	2195508,07
н1944	380718,88	2195516,26
Площадь 4821 кв.м		

*- в отношении земельного участка выявлен двойной учет. В сведениях ЕГРН данный участок относится к землям сельскохозяйственного назначения, а по лесоустроительным документам данный земельный участок относится к землям лесного фонда. Характеристика лесного участка содержится в проекте межевания территории (Текстовая часть).

Каталог координат характерных точек границ части земельного участка
:79/чзу4

Ленинградская область, Гатчинский район, Гатчинское лесничество, Минское
участковое лесничество, квартал 906 (часть выдела 23)

Условное обозначение точки	Координаты	
	X	Y
н1943	380739,69	2195508,07
н4001	380737.02	2195540.29
н4002	380715.91	2195549.68
н1944	380718,88	2195516,26
н1943	380739,69	2195508,07
Площадь 663 кв.м		

Каталог координат характерных точек границ части земельного участка
:79/чзу5

Ленинградская область, Гатчинский район, Гатчинское лесничество,
Заречское участковое лесничество, квартал 47 (части выделов 27,28,29),
квартал 49 (части выделов 40,42,43).

Условное обозначение точки	Координаты	
	X	Y
н4001	380737.02	2195540.29
н1952	380726,64	2195665,68
н1953	380637,82	2195953,31
н1954	380555,05	2196250,27
н1955	380490,90	2196445,21
н1956	380635,43	2196620,74
н1957	380617,46	2196630,36
н1958	380468,88	2196449,93
н1959	380535,12	2196248,65
н1960	380617,04	2195954,76
н1961	380618,69	2195955,30
н1962	380619,84	2195951,82
н1963	380618,03	2195951,22
н1964	380702,95	2195673,18
н1965	380706,69	2195673,90
н1966	380709,06	2195662,08
н1967	380705,99	2195661,49
н4002	380715.91	2195549.68
н4001	380737.02	2195540.29
Площадь 23162 кв.м		

Каталог координат характерных точек части границ земельного участка
:226/чзу1

Условное обозначение точки	Координаты	
	X	Y
н1956	380635.43	2196620.74
н1968	380637.13	2196622.80
н1969	380734.70	2196738.34
н1970	380713.03	2196743.66
н1971	380621.54	2196635.32
н1972	380620.14	2196633.62
н1973	380621.58	2196632.38
н1974	380619.21	2196629.61
н1975	380619.05	2196629.69

н1976	380617.80	2196630.77
н1957	380617.46	2196630.36
н1956	380635.43	2196620.74
Площадь 3013 кв.м		

Каталог координат характерных точек границ части земельного участка
:79/чзуб

Ленинградская область, Гатчинский район, Гатчинское лесничество,
Заречское участковое лесничество, квартал 50 (часть выдела 17)

Условное обозначение точки	Координаты	
	X	Y
н1969	380734.70	2196738.34
н1977	380826.11	2196846.58
н1978	381015.09	2197060.24
н1979	381198.44	2197284.52
н2305	381350.24	2197459.34
н2306	381331.44	2197468.17
н1983	381182.86	2197297.05
н1984	380999.51	2197072.77
н1985	380813.45	2196862.41
н1986	380814.66	2196861.35
н1987	380812.26	2196858.59
н1988	380811.03	2196859.67
н1970	380713.03	2196743.66
н1969	380734.70	2196738.34
Площадь 18984 кв.м		

Каталог координат характерных точек границ земельного участка
47:23:0000000:3У9

Адрес: Российская Федерация, Ленинградская область, Гатчинский
муниципальный район, Большеколпанское сельское поселение.

Категория земель - «Земли промышленности, энергетики, транспорта, связи,
радиовещания, телевидения, информатики, землями для обеспечения
космической деятельности, землями обороны, безопасности и землями иного
специального назначения»

Условное обозначение точки	Координаты	
	X	Y
н2305	381350.24	2197459.34
н2307	381363.20	2197474.26
н2308	381344.40	2197483.09
н2306	381331.44	2197468.17
н2305	381350.24	2197459.34
Площадь 395 кв.м		

Каталог координат характерных точек границ части земельного участка
:79/чзуб7

Ленинградская область, Гатчинский район, Гатчинское лесничество,
Заречское участковое лесничество, квартал 50 (часть выдела 11)

Условное обозначение точки	Координаты	
	X	Y
н2307	381363.20	2197474.26
н1980	381371.91	2197484.30
н1981	381386.97	2197531.03

н1982	381371.35	2197514.13
н2308	381344.40	2197483.09
н2307	381363.20	2197474.26
Площадь 781 кв.м		

Каталог координат характерных точек границ части земельного участка
:230/чзу1

Условное обозначение точки	Координаты	
	X	Y
н1980	381371.91	2197484.30
н1993	381386.93	2197501.60
н1991	381502.73	2197626.86
н1990	381610.50	2197753.92
н1994	381594.29	2197759.31
н1995	381502.00	2197655.46
н1981	381386.97	2197531.03
н1980	381371.91	2197484.30
Площадь 6290 кв.м		

Каталог координат характерных точек границ части земельного участка
:229/чзу1

Условное обозначение точки	Координаты	
	X	Y
н1989	381614.91	2197752.45
н1990	381610.50	2197753.92
н1991	381502.73	2197626.86
н1992	381517.59	2197642.93
н1989	381614.91	2197752.45
Площадь 391 кв.м		

Каталог координат характерных точек границ части земельного участка
:79/чзу8

Ленинградская область, Гатчинский район, Гатчинское лесничество,
Заречское участковое лесничество, квартал 50 (части выделов 1,2,14)

Условное обозначение точки	Координаты	
	X	Y
н1989	381614.91	2197752.45
н1996	381660.46	2197803.70
н1997	381644.85	2197816.20
н1994	381594.29	2197759.31
н1990	381610.50	2197753.92
н1989	381614.91	2197752.45
Площадь участка 1445 кв.м		

Каталог координат характерных точек границ части земельного участка
:79/чзу9

Ленинградская область, Гатчинский район, Гатчинское лесничество,
Заречское участковое лесничество, квартал № 27(часть выдела14ч), квартал
№ 42 (части выделов 1, 14), квартал № 43 (части выделов 6, 16), квартал № 44
(части выделов 11, 19, квартал № 45 (части выделов 13, 20).

Категория земель - «Земли лесного фонда»

Условное обозначение точки	Координаты	
	X	Y
н1772	380425.58	2192777.38
н1773	380436.33	2193769.93
н1774	380458.34	2193969.59
н1775	380459.25	2194065.28
н1776	380479.53	2194065.05
н1777	380479.75	2194085.05
н1778	380459.44	2194085.28
н1779	380460.82	2194230.50
н484	380449.40	2194230.55
н483	380419.40	2194230.67
н1781	380403.58	2192777.63
н1772	380425.58	2192777.38
н1296	380433,71	2194070,10
н1297	380433,88	2194081,06
н1298	380422,94	2194081,23
н1299	380422,77	2194070,28
н1296	380433,71	2194070,10
н1782	380435.18	2194088.51
н1783	380435.20	2194092.18
н1784	380421.65	2194092.24
н1785	380421.62	2194088.58
н1782	380435.18	2194088.51
н1786	380431.70	2193818.81
н1787	380431.73	2193822.48
н1788	380418.18	2193822.59
н1789	380418.14	2193818.94
н1786	380431.70	2193818.81
н1890	380428.36	2193553.91
н1891	380428.41	2193557.58
н1892	380414.84	2193557.74
н1893	380414.81	2193554.07
н1890	380428.36	2193553.91
н1894	380425.27	2193288.86
н1895	380425.33	2193292.52
н1896	380411.77	2193292.75
н1897	380411.72	2193289.09
н1894	380425.27	2193288.86
н1898	380421.80	2193018.94
н1899	380421.82	2193022.61
н1900	380408.26	2193022.71
н1901	380408.23	2193019.06
н1898	380421.80	2193018.94
н1902	380416.61	2192784.38
н1903	380418.73	2192795.32
н1904	380407.71	2192797.34
н1905	380405.59	2192786.39
н1902	380416.61	2192784.38
Площадь 38863 кв.м		

Каталог координат характерных точек границ части земельного участка
:51/чзy19

Условное обозначение точки	Координаты	
	X	Y
н496	379429.76	2194343.09
н1998	379430.51	2194362.00
н1999	379315.18	2194366.52
н2000	379323.15	2194350.04
н497	379324.09	2194347.50
н496	379429.76	2194343.09
Площадь 2075 кв.м		

Каталог координат характерных точек границ части земельного участка
:51/чзy20

Условное обозначение точки	Координаты	
	X	Y
н505	379263.29	2194349.58
н2007	379264.25	2194374.91
н2008	379243.09	2194366.52
н2009	379221.66	2194358.30
н509	379224.59	2194354.22
н508	379233.14	2194353.99
н507	379243.62	2194358.33
н506	379246.59	2194352.02
н505	379263.29	2194349.58
Площадь 546 кв.м		

Каталог координат характерных точек границ части земельного участка
:29/чзy1

Условное обозначение точки	Координаты	
	X	Y
н2010	379264.46	2194380.32
н2011	379227.14	2194365.26
н2012	379218.80	2194362.29
н2013	379216.38	2194365.88
н517	379216.70	2194354.43
н509	379224.59	2194354.22
н2009	379221.66	2194358.30
н2008	379243.09	2194366.52
н2007	379264.25	2194374.91
н2010	379264.46	2194380.32
Площадь участка 270 кв.м		

Каталог координат характерных точек границ части земельного участка
:51/чзy21

Условное обозначение точки	Координаты	
	X	Y
н2014	379264.56	2194382.82
н2015	379217.09	2194384.63
н2013	379216.38	2194365.88
н2012	379218.80	2194362.29
н2011	379227.14	2194365.26
н2010	379264.46	2194380.32
н2014	379264.56	2194382.82
Площадь участка 616 кв.м		

Каталог координат характерных точек границ части земельного участка
:51/чзү22

Условное обозначение точки	Координаты	
	X	Y
н516	379300.49	2194270.58
н515	379282.77	2194271.29
н514	379284.91	2194266.66
н513	379279.19	2194263.94
н2001	379284.63	2194249.16
н2002	379286.27	2194239.58
н2003	379299.06	2194238.94
н516	379300.49	2194270.58
Площадь 522 кв.м		

Каталог координат характерных точек границ части земельного участка
:29/чзү2

Условное обозначение точки	Координаты	
	X	Y
н2002	379286.27	2194239.58
н2001	379284.63	2194249.16
н513	379279.19	2194263.94
н522	379273.64	2194261.40
н2004	379278.01	2194248.57
н2005	379279.68	2194239.91
н2002	379286.27	2194239.58
Площадь участка 152 кв.м		

Каталог координат характерных точек границ земельного участка
47:23:0432001:3У7

Адрес: Российская Федерация, Ленинградская область, Гатчинский муниципальный район, Большеколпанское сельское поселение, д. Тихковицы.

Категория земель - «Земли населенных пунктов»

Условное обозначение точки	Координаты	
	X	Y
н2005	379279.68	2194239.91
н2004	379278.01	2194248.57
н522	379273.64	2194261.40
н521	379270.10	2194271.81
н2006	379268.95	2194240.44
н2005	379279.68	2194239.91
Площадь 183 кв.м		

Каталог координат характерных точек границ земельного участка
47:23:0432001:3У8

Адрес: Российская Федерация, Ленинградская область, Гатчинский муниципальный район, Большеколпанское сельское поселение, д. Тихковицы.

Категория земель - «Земли населенных пунктов»

Условное обозначение точки	Координаты	
	X	Y
н2016	379210.60	2194178.00
н526	379175.62	2194275.47
н525	379166.91	2194275.81
н2017	379167.22	2194274.03
н2018	379177.24	2194215.77

н2019	379184.43	2194172.78
н2016	379210.60	2194178.00
Площадь 1806 кв.м		

Каталог координат характерных точек границ части земельного участка
:50993/чзу1

Условное обозначение точки	Координаты	
	X	Y
н2019	379184.43	2194172.78
н2018	379177.24	2194215.77
н2017	379167.22	2194274.03
н525	379166.91	2194275.81
н524	379153.17	2194355.72
н2022	379141.33	2194424.55
н2021	379133.57	2194468.96
н2023	379115.15	2194464.00
н2024	379122.61	2194421.32
н528	379133.98	2194355.23
н527	379147.51	2194276.57
н2025	379158.52	2194212.59
н2026	379165.79	2194169.07
н2019	379184.43	2194172.78
Площадь 5696 кв.м		

Каталог координат характерных точек границ земельного участка
47:23:0432001:ЗУ11

Адрес: Российская Федерация, Ленинградская область, Гатчинский
муниципальный район, Большеколпанское сельское поселение, д. Тиховицы.

Категория земель - «Земли населенных пунктов»

Условное обозначение точки	Координаты	
	X	Y
н2029	379169.54	2194146.63
н2026	379165.79	2194169.07
н2025	379158.52	2194212.59
н527	379147.51	2194276.57
н530	379137.66	2194276.96
н2030	379147.74	2194214.49
н2031	379154.95	2194166.91
н2032	379158.30	2194144.79
н2029	379169.54	2194146.63
Площадь 1386 кв.м		

Каталог координат характерных точек границ части земельного участка
:302/чзу1

Условное обозначение точки	Координаты	
	X	Y
н2031	379154.95	2194166.91
н2030	379147.74	2194214.49
н530	379137.66	2194276.96
н535	379056.57	2194280.07
н2034	379138.46	2194163.62
н2031	379154.95	2194166.91
Площадь 5545 кв.м		

Каталог координат характерных точек границ земельного участка
47:23:0432001:3У9

Ленинградская область, Гатчинский муниципальный район,
Большеколпанское сельское поселение, д. Тиховицы.

Категория земель - «Земли населенных пунктов»

Условное обозначение точки	Координаты	
	X	Y
н523	379161.68	2194355.54
н2020	379145.66	2194472.22
н2021	379133.57	2194468.96
н2022	379141.33	2194424.55
н524	379153.17	2194355.72
н523	379161.68	2194355.54
Площадь 1207 кв.м		

Каталог координат характерных точек границ земельного участка
47:23:0432001:3У10

Ленинградская область, Гатчинский муниципальный район,
Большеколпанское сельское поселение, д. Тиховицы.

Категория земель - «Земли населенных пунктов»

Условное обозначение точки	Координаты	
	X	Y
н528	379133.98	2194355.23
н2024	379122.61	2194421.32
н2023	379115.15	2194464.00
н2027	379107.81	2194462.02
н2028	379123.10	2194367.23
н529	379125.07	2194355.01
н528	379133.98	2194355.23
Площадь 900 кв.м		

Каталог координат характерных точек границ части земельного участка
:302/чзу2

Условное обозначение точки	Координаты	
	X	Y
н529	379125.07	2194355.01
н2028	379123.10	2194367.23
н2027	379107.81	2194462.02
н2033	379091.54	2194457.63
н531	379063.43	2194357.61
н529	379125.07	2194355.01
Площадь участка 4028 кв.м		

Каталог координат характерных точек границ части земельного участка
:302/чзу3

Условное обозначение точки	Координаты	
	X	Y
н534	379027.73	2194281.18
н533	378884.96	2194286.65
н2035	378881.69	2194272.43
н2036	379027.27	2194266.09
н534	379027.73	2194281.18
Площадь 2124 кв.м		

Каталог координат характерных точек границ части земельного участка
:20/чзу16

Условное обозначение точки	Координаты	
	X	Y
н533	378884.96	2194286.65
н542	378804.52	2194291.23
н2037	378797.77	2194274.56
н2038	378796.98	2194234.99
н2039	378812.56	2194273.37
н2040	378818.74	2194275.17
н2035	378881.69	2194272.43
н533	378884.96	2194286.65
Площадь 1548 кв.м		

Каталог координат характерных точек границ части земельного участка
:51/чзу23

Условное обозначение точки	Координаты	
	X	Y
н2037	378797.77	2194274.56
н2041	378769.92	2194205.74
н2042	378782.88	2194200.23
н2038	378796.98	2194234.99
н2037	378797.77	2194274.56
Площадь 788 кв.м		

Каталог координат характерных точек границ части земельного участка
:20/чзу17

Условное обозначение точки	Координаты	
	X	Y
н537	378720.61	2194380.16
н2043	378724.11	2194406.97
н2044	378676.29	2194413.27
н538	378672.68	2194385.46
н537	378720.61	2194380.16
Площадь 1328 кв.м		

Каталог координат характерных точек границ земельного участка
47:23:0432001:3У12

Ленинградская область, Гатчинский муниципальный район,
Большеколпанское сельское поселение.

Категория земель – «Земли сельскохозяйственного назначения»

Условное обозначение точки	Координаты	
	X	Y
н538	378672.68	2194385.46
н2044	378676.29	2194413.27
н2045	378577.08	2194426.33
н551	378576.56	2194399.63
н550	378603.67	2194410.04
н549	378641.79	2194404.95
н548	378651.37	2194388.63

н538	378672.68	2194385.46
Площадь 1863 кв.м		

Каталог координат характерных точек границ части земельного участка
:311/чзу1

Условное обозначение точки	Координаты	
	X	Y
н551	378576.56	2194399.63
н2045	378577.08	2194426.33
н2046	378532.87	2194432.15
н2047	378526.24	2194475.72
н2048	378508.18	2194476.64
н555	378516.79	2194411.55
н551	378576.56	2194399.63
Площадь 2306 кв.м		

Каталог координат характерных точек границ земельного участка
47:23:0000000:79:ЗУ35

Ленинградская область, Гатчинский район, Гатчинское лесничество,
Заречское участковое лесничество, квартал 76 (часть выдела 26).

Категория земель - «Земли лесного фонда»

Условное обозначение точки	Координаты	
	X	Y
н2047	378526.24	2194475.72
н2049	378523.26	2194495.28
н2050	378505.92	2194493.74
н2048	378508.18	2194476.64
н2047	378526.24	2194475.72
Площадь 325 кв.м		

Каталог координат характерных точек границ земельного участка
47:23:0432001:ЗУ14

Ленинградская область, Гатчинский муниципальный район,
Большеколпанское сельское поселение.

Категория земель – «Земли сельскохозяйственного назначения»

Условное обозначение точки	Координаты	
	X	Y
н560	378395.15	2194435.88
н2057	378406.13	2194481.54
н2058	378369.54	2194484.34
н2059	378348.78	2194446.68
н563	378346.02	2194441.66
н562	378351.07	2194439.71
н561	378353.99	2194445.38
н560	378395.15	2194435.88
Площадь 1870 кв.м		

Каталог координат характерных точек границ земельного участка47:23:0000000:79:3У37

Ленинградская область, Гатчинский район, Гатчинское лесничество,
Заречское участковое лесничество, квартал 76 (часть выдела 8).

Категория земель - «Земли лесного фонда»

Условное обозначение точки	Координаты	
	X	Y
н2058	378369.54	2194484.34
н2060	378343.04	2194490.43
н575	378333.40	2194453.36
н574	378332.64	2194450.73
н573	378344.46	2194447.77
н572	378343.61	2194442.59
н563	378346.02	2194441.66
н2059	378348.78	2194446.68
н2058	378369.54	2194484.34
Площадь 921 кв.м		

Каталог координат характерных точек границ части земельного участка:311/чзу2

Условное обозначение точки	Координаты	
	X	Y
н558	378376.70	2194361.55
н557	378364.75	2194364.25
н2051	378359.85	2194353.66
н2052	378353.34	2194343.94
н2053	378373.38	2194348.19
н558	378376.70	2194361.55
Площадь 253 кв.м		

Каталог координат характерных точек границ земельного участка47:23:0432001:3У13

Ленинградская область, Гатчинский муниципальный район,
Большеколпанское сельское поселение.

Категория земель – «Земли сельскохозяйственного назначения»

Условное обозначение точки	Координаты	
	X	Y
н557	378364.75	2194364.25
н571	378329.10	2194372.14
н570	378323.31	2194373.61
н569	378325.23	2194376.70
н568	378327.27	2194381.48
н567	378322.13	2194383.46
н566	378320.41	2194379.69
н565	378317.50	2194375.08
н564	378310.32	2194376.90
н2054	378284.06	2194329.26
н2052	378353.34	2194343.94
н2051	378359.85	2194353.66
н557	378364.75	2194364.25
Площадь 2134 кв.м		

Каталог координат характерных точек границ земельного участка47:23:0000000:79:3У36

Ленинградская область, Гатчинский район, Гатчинское лесничество,
Заречское участковое лесничество, квартал 76 (часть выдела 8).

Категория земель - «Земли лесного фонда»

Условное обозначение точки	Координаты	
	X	Y
н564	378310.32	2194376.90
н615	378304.20	2194378.58
н2055	378274.98	2194330.52
н2056	378279.89	2194327.08
н2054	378284.06	2194329.26
н564	378310.32	2194376.90
Площадь 417 кв.м		

Каталог координат характерных точек границ земельного участка47:23:0000000:79:3У39

Ленинградская область, Гатчинский район, Гатчинское лесничество,
Заречское участковое лесничество, квартал 77 (часть выдела 11).

Категория земель - «Земли лесного фонда»

Условное обозначение точки	Координаты	
	X	Y
н640	378431.81	2194927.14
н2063	378430.61	2194944.30
н2064	378423.80	2194943.63
н641	378425.84	2194926.57
н640	378431.81	2194927.14
Площадь 110 кв.м		

Каталог координат характерных точек границ земельного участка47:23:0000000:79:3У38

Ленинградская область, Гатчинский район, Гатчинское лесничество,
Заречское участковое лесничество, квартал 76 (часть выдела 6).

Категория земель - «Земли лесного фонда»

Условное обозначение точки	Координаты	
	X	Y
н2061	378444.04	2194837.94
н596	378440.29	2194860.36
н595	378433.53	2194859.38
н2062	378436.10	2194837.02
н2061	378444.04	2194837.94
Площадь 168 кв.м		

Каталог координат характерных точек границ земельного участка47:23:0000000:79:3У40

Ленинградская область, Гатчинский район, Гатчинское лесничество,
Заречское участковое лесничество, квартал 76 (часть выделов 11,27).

Категория земель - «Земли лесного фонда»

Система координат МСК-47 зона 2.

Условное обозначение точки	Координаты	
	X	Y
н580	378027.32	2194753.17
н590	378047.65	2194772.37

н589	378033.78	2194768.82
н588	378032.92	2194767.92
н587	378025.77	2194756.93
н586	378024.81	2194756.52
н585	378023.54	2194756.81
н584	378009.12	2194764.76
н583	377961.92	2194772.87
н582	377962.47	2194754.18
н581	378008.78	2194756.48
н580	378027.32	2194753.17
Площадь участка 841 кв.м		

Каталог координат характерных точек границ земельного участка
47:23:0000000:79:3У41

Ленинградская область, Гатчинский район, Гатчинское лесничество,
Заречское участковое лесничество, квартал 76 (часть выделов 11, 17,18,27).

Категория земель - «Земли лесного фонда»

Условное обозначение точки	Координаты	
	X	Y
н616	377917.26	2194759.04
н617	377917.07	2194765.34
н618	377892.34	2194762.32
н619	377873.71	2194757.84
н620	377854.28	2194750.60
н621	377840.69	2194743.61
н622	377827.00	2194734.66
н623	377814.40	2194724.32
н624	377792.05	2194701.78
н625	377765.66	2194674.74
н626	377749.84	2194666.20
н627	377759.32	2194654.82
н628	377768.52	2194671.94
н629	377794.79	2194698.86
н630	377816.46	2194720.79
н631	377830.18	2194732.02
н632	377842.17	2194739.84
н633	377856.65	2194747.28
н634	377875.79	2194754.28
н635	377892.85	2194758.14
н616	377917.26	2194759.04
Площадь участка 912 кв.м		

Каталог координат характерных точек границ земельного участка
47:23:0000000:79:3У42

Ленинградская область, Гатчинский район, Гатчинское лесничество,
Заречское участковое лесничество, квартал 76 (часть выделов 17,20,23,27).

Категория земель - «Земли лесного фонда»

Условное обозначение точки	Координаты	
	X	Y
н610	377707.98	2194599.68
н609	377690.31	2194607.22
н608	377696.16	2194609.43
н607	377702.24	2194612.79
н606	377698.53	2194617.63
н605	377691.39	2194614.15

н604	377680.50	2194611.45
н603	377516.49	2194681.36
н602	377467.80	2194722.03
н2066	377427.15	2194716.15
н2067	377477.03	2194625.63
н2068	377528.97	2194638.34
н2069	377626.34	2194603.75
н610	377707.98	2194599.68
Площадь 10271 кв.м		

Каталог координат характерных точек границ земельного участка
47:23:0000000:79:3У44

Ленинградская область, Гатчинский район, Гатчинское лесничество,
Заречское участковое лесничество, квартал 78 (часть выдела 10).

Категория земель - «Земли лесного фонда»

Условное обозначение точки	Координаты	
	X	Y
н674	376523.81	2194647.54
н673	376522.85	2194652.67
н2073	376517.46	2194651.77
н2074	376518.39	2194646.74
н674	376523.81	2194647.54
Площадь 28 кв.м		

Каталог координат характерных точек границ земельного участка
47:23:0000000:79:3У43

Ленинградская область, Гатчинский район, Гатчинское лесничество,
Заречское участковое лесничество, квартал 75 (часть выдела 27).

Категория земель - «Земли лесного фонда»

Условное обозначение точки	Координаты	
	X	Y
н677	376546.16	2194584.65
н2070	376549.72	2194565.82
н2071	376536.61	2194564.31
н2072	376532.59	2194584.18
н676	376535.57	2194584.62
н677	376546.16	2194584.65
Площадь 264 кв.м		

Каталог координат характерных точек границ земельного участка
47:23:0000000:79:3У45

Ленинградская область, Гатчинский район, Гатчинское лесничество,
Заречское участковое лесничество, квартал 78 (часть выдела 9).

Категория земель - «Земли лесного фонда»

Условное обозначение точки	Координаты	
	X	Y
н2075	377033.19	2195165.30
н2076	377024.61	2195172.18
н652	377021.95	2195168.69
н651	377030.77	2195162.12
н2075	377033.19	2195165.30
Площадь 46 кв.м		

Каталог координат характерных точек границ части земельного участка
:79/чзу10

Ленинградская область, Гатчинский район, Гатчинское лесничество,
Заречское участковое лесничество, квартал 78 (часть выдела 27), квартал 79
(части выделов 31,33,35)

Условное обозначение точки	Координаты	
	X	Y
н657	376367.33	2195573.23
н2082	376377.34	2195628.34
н2083	376409.73	2195622.41
н2084	376413.33	2195642.09
н2085	376380.21	2195648.14
н2086	376410.92	2195838.11
н2087	376332.83	2195816.88
н1327	376346.63	2195695.83
н1326	376351.25	2195694.95
н1325	376349.19	2195684.20
н1324	376347.93	2195684.44
н2088	376352.28	2195646.29
н2089	376345.32	2195620.47
н658	376338.65	2195587.13
н657	376367.33	2195573.23
н1320	376370.45	2195635.55
н1321	376371.95	2195643.72
н1322	376360.14	2195645.86
н1323	376358.65	2195637.70
н1320	376370.45	2195635.55
Площадь 12014 кв.м		

Каталог координат характерных точек границ части земельного участка
:79/чзу11

Ленинградская область, Гатчинский район, Гатчинское лесничество,
Заречское участковое лесничество, квартал 81 (части выделов 12,18), квартал
82 (части выделов 13,19), квартал 83 (части выделов 19,24).

Условное обозначение точки	Координаты	
	X	Y
н2086	376410.92	2195838.11
н2090	376429.27	2195951.60
н2091	376402.88	2195956.56
н2092	376417.59	2196035.37
н2093	376398.02	2196039.41
н2094	376367.09	2195870.36
н2095	376356.83	2195872.05
н2309	376398.90	2196107.87
н2310	376422.08	2196352.56
н2096	376623.70	2197435.38
н2097	376603.08	2197439.71
н2311	376384.15	2196256.14
н2312	376357.20	2196261.04
н2313	376298.04	2195935.35
н2098	376314.47	2195879.40
н1331	376321.63	2195855.01
н1330	376326.53	2195853.92
н1329	376324.85	2195846.36
н1328	376324.13	2195846.52

н2087	376332.83	2195816.88
н2086	376410.92	2195838.11
Площадь 59451 кв.м		

Каталог координат характерных точек границ земельного участка
47:23:0000000:ЗУ6

Ленинградская область, Гатчинский муниципальный район, Рождественское сельское поселение.

Категория земель – «Земли сельскохозяйственного назначения»

Условное обозначение точки	Координаты	
	X	Y
н658	376338.65	2195587.13
н2089	376345.32	2195620.47
н2088	376352.28	2195646.29
н1324	376347.93	2195684.44
н1327	376346.63	2195695.83
н2087	376332.83	2195816.88
н1328	376324.13	2195846.52
н1331	376321.63	2195855.01
н2098	376314.47	2195879.40
н2133	376296.16	2195882.80
н2134	376249.35	2195715.37
н681	376235.38	2195631.54
н658	376338.65	2195587.13
н2135	376269.50	2195679.93
н2136	376270.06	2195683.55
н2137	376266.44	2195684.09
н2138	376265.87	2195680.49
н2135	376269.50	2195679.93
н2139	376302.97	2195876.54
н2140	376303.45	2195879.14
н2141	376300.86	2195879.63
н2142	376300.36	2195877.03
н2139	376302.97	2195876.54
Площадь 21365 кв.м		

Каталог координат характерных точек границ части земельного участка
:157/чзу1

Условное обозначение точки	Координаты	
	X	Y
н2134	376249.35	2195715.37
н683	376203.14	2195643.92
н681	376235.38	2195631.54
н2134	376249.35	2195715.37
Площадь 1438 кв.м		

Каталог координат характерных точек границ части земельного участка
:157/чзу2

Условное обозначение точки	Координаты	
	X	Y
н682	376222.31	2195553.07
н700	376177.56	2195569.88
н2105	376211.08	2195485.70

н682	376222.31	2195553.07
Площадь 1602 кв.м		

Каталог координат характерных точек границ земельного участка
47:23:0713002:ЗУ14

Ленинградская область, Гатчинский муниципальный район, Рождественское сельское поселение.

Категория земель – «Земли сельскохозяйственного назначения»

Условное обозначение точки	Координаты	
	X	Y
н2099	376107.34	2194586.21
н2100	376165.05	2194801.75
н2101	376254.12	2195299.67
н2102	376294.52	2195292.54
н2103	376260.85	2195108.36
н2104	376274.53	2195105.36
н2080	376297.66	2195231.89
н660	376326.07	2195507.57
н682	376222.31	2195553.07
н2105	376211.08	2195485.70
н2106	376202.66	2195435.17
н2107	376185.62	2195318.88
н2108	376179.40	2195270.33
н2109	376174.35	2195235.51
н2110	376200.78	2195229.79
н2314	376112.45	2194732.14
н2315	376099.97	2194662.25
н2111	376085.92	2194583.13
н2099	376107.34	2194586.21
н2112	376228.70	2195463.81
н2113	376229.23	2195467.42
н2114	376225.63	2195467.95
н2115	376225.10	2195464.35
н2112	376228.70	2195463.81
н2116	376188.98	2195240.77
н2117	376189.54	2195244.38
н2118	376185.93	2195244.92
н2119	376185.38	2195241.31
н2116	376188.98	2195240.77
Площадь 58293 кв.м		

Каталог координат характерных точек границ земельного участка
47:23:0000000:79:ЗУ46

Ленинградская область, Гатчинский район, Гатчинское лесничество, Заречское участковое лесничество, квартал 78 (часть выдела 27).

Категория земель - «Земли лесного фонда»

Условное обозначение точки	Координаты	
	X	Y
н2077	376371.23	2195411.91
н2078	376374.83	2195431.58
н2079	376335.48	2195438.78
н661	376346.27	2195497.78

н660	376326.07	2195507.57
н2080	376297.66	2195231.89
н2081	376331.89	2195419.10
н2077	376371.23	2195411.91
н1316	376331.95	2195425.05
н1317	376333.45	2195433.21
н1318	376321.64	2195435.35
н1319	376320.15	2195427.19
н1316	376331.95	2195425.05
Площадь 3611 кв.м		

Каталог координат характерных точек границ части земельного участка
:79/чзу12

Ленинградская область, Гатчинский район, Гатчинское лесничество, Минское
участковое лесничество, квартал 1203 (части выделов 4,5,6).

Условное обозначение точки	Координаты	
	X	Y
н2314	376112.45	2194732.14
н2316	376120.80	2194930.25
н2317	376117.95	2194929.41
н2318	376071.23	2194667.35
н2315	376099.97	2194662.25
н2314	376112.45	2194732.14
н2317	376107.35	2194784.19
н2318	376107.90	2194787.79
н2319	376104.29	2194788.34
н2320	376103.74	2194784.74
н2317	376107.35	2194784.19
Площадь 5189 кв.м		

Каталог координат характерных точек границ земельного участка
47:23:0713001:3У1

Ленинградская область, Гатчинский муниципальный район, Рождественское
сельское поселение.

Категория земель – «Земли сельскохозяйственного назначения»

Условное обозначение точки	Координаты	
	X	Y
н2120	376065,64	2194366,83
н2125	376073,18	2194408,73
н2320	376075,65	2194422,45
н2131	376053,52	2194400,72
н2132	376048,05	2194369,92
н2128	376052,88	2194369,08
н2120	376065,64	2194366,83
Площадь 786 кв.м		

Каталог координат характерных точек границ земельного участка
47:23:0713001:3У2

Ленинградская область, Гатчинский муниципальный район, Рождественское
сельское поселение.

Категория земель – «Земли сельскохозяйственного назначения»

Условное обозначение точки	Координаты	
	X	Y
н2130	376054,73	2194408
н2124	376076,76	2194429
н2123	376080,66	2194450
н2121	376093,13	2194520
н2122	376085,74	2194518
н2129	376074,14	2194517
н2130	376054,73	2194408
Площадь участка 1840 кв.м		

Каталог координат характерных точек границ земельного участка

47:23:0000000:49860/чзу2

Условное обозначение точки	Координаты	
	X	Y
н2131	376053.52	2194400.72
н2320	376075.65	2194422.45
н2124	376076.76	2194428.62
н2130	376054.73	2194407.55
н2131	376053.52	2194400.72
Площадь участка 119 кв.м		

*- в отношении земельного участка с кадастровым номером 47:23:0000000:49860 выявлена реестровая ошибка, в ходе разработки проектной документации на лесной участок было выявлено, что часть данного земельного участка не находится на землях лесного фонда.
(Письмо Комитета по природным ресурсам ЛО №02-1039/2021 от 27.01.2021)

Каталог координат характерных точек границ части земельного участка

:157/чзу3

Условное обозначение точки	Координаты	
	X	Y
н2143	375920.85	2195853.31
н688	375864.68	2195757.09
н687	375881.15	2195752.15
н686	375995.53	2195718.48
н685	376116.41	2195677.23
н684	376166.54	2195657.98
н2144	376198.29	2195762.06
н2143	375920.85	2195853.31
Площадь 32411 кв.м		

Каталог координат характерных точек границ земельного участка

47:23:0000000:79:3У47

Ленинградская область, Гатчинский район, Гатчинское лесничество, Минское участковое лесничество, квартал 1204 (части выделов 10,11).

Категория земель - «Земли лесного фонда»

Условное обозначение точки	Координаты	
	X	Y
н2145	375754.80	2195849.69
н2146	375695.93	2195861.24
н707	375684.37	2195802.36
н706	375743.25	2195790.81
н2145	375754.80	2195849.69
Площадь 3600 кв.м		

Каталог координат характерных точек границ земельного участка47:23:0000000:79:3У49

Ленинградская область, Гатчинский район, Гатчинское лесничество, Минское
участковое лесничество, квартал 1204 (часть выдела 28).

Категория земель - «Земли лесного фонда»

Условное обозначение точки	Координаты	
	X	Y
н2151	374819.63	2195735.07
н2152	374818.50	2195748.21
н2153	374766.67	2195754.69
н725	374731.80	2195807.61
н724	374731.88	2195747.54
н2154	374780.40	2195730.69
н2155	374785.74	2195730.08
н2156	374804.56	2195733.76
н2151	374819.63	2195735.07
Площадь 2358 кв.м		

Каталог координат характерных точек границ земельного участка47:23:0713002:3У15

Ленинградская область, Гатчинский муниципальный район, Рождественское
сельское поселение, д. Новое Поддубье.

Категория земель – «Земли населенных пунктов»

Условное обозначение точки	Координаты	
	X	Y
н2157	374819.98	2195730.93
н2151	374819.63	2195735.07
н2156	374804.56	2195733.76
н2155	374785.74	2195730.08
н2158	374802.50	2195728.15
н2157	374819.98	2195730.93
Площадь 127 кв.м		

Каталог координат характерных точек границ земельного участка47:23:0000000:79:3У48

Ленинградская область, Гатчинский район, Гатчинское лесничество, Минское
участковое лесничество, квартал 1204 (части выделов 28,28/1,29).

Категория земель - «Земли лесного фонда»

Условное обозначение точки	Координаты	
	X	Y
н717	374687.39	2195887.74
н2147	374657.01	2195937.90
н2148	374593.78	2195998.60
н2149	374580.27	2195991.44
н2150	374605.20	2195952.94
н719	374642.69	2195928.70
н718	374659.95	2195889.19
н717	374687.39	2195887.74
Площадь 2821 кв.м		

Каталог координат характерных точек границ части земельного участка:140/чзу1

Условное обозначение точки	Координаты	
	X	Y
н2159	372066.65	2195851.98

н772	372065.33	2195860.51
н771	371926.15	2195835.94
н773	371932.51	2195824.51
н2159	372066.65	2195851.98
Площадь 1464 кв.м		

Каталог координат характерных точек границ части земельного участка
:140/чзү2

Условное обозначение точки	Координаты	
	X	Y
н756	372021.62	2195934.86
н2160	372016.26	2195954.11
н2161	371686.66	2195880.17
н761	371698.68	2195858.34
н760	371747.82	2195871.81
н759	371748.45	2195869.37
н758	371836.87	2195893.57
н757	371966.41	2195924.53
н756	372021.62	2195934.86
Площадь 6819 кв.м		

Каталог координат характерных точек границ части земельного участка
:155/чзү1

Условное обозначение точки	Координаты	
	X	Y
н761	371698.68	2195858.34
н2161	371686.66	2195880.17
н2162	371673.13	2195877.14
н774	371681.74	2195853.70
н761	371698.68	2195858.34
Площадь 384 кв.м		

Каталог координат характерных точек границ земельного участка
47:23:0713002:ЗУ16

Ленинградская область, Гатчинский муниципальный район, Рождественское сельское поселение.

Категория земель - «Земли сельскохозяйственного назначения»

Условное обозначение точки	Координаты	
	X	Y
н2183	370648.05	2194883.03
н2184	370648.04	2194896.47
н2185	370659.43	2195019.06
н2186	370667.51	2195079.26
н859	370660.80	2195080.19
н2187	370653.10	2195023.46
н2188	370643.18	2194950.14
н2189	370641.91	2194919.65
н2190	370642.84	2194894.11
н2191	370644.35	2194882.45
н2183	370648.05	2194883.03
Площадь 1492 кв.м		

Каталог координат характерных точек границ земельного участка
47:23:0713003:ЗУ15

Ленинградская область, Гатчинский муниципальный район, Рождественское сельское поселение.

Категория земель - «Земли сельскохозяйственного назначения»

Условное обозначение точки	Координаты	
	X	Y
н2177	370622.07	2194880.71
н2178	370620.90	2194892.29
н2179	370619.89	2194919.70
н2180	370621.24	2194952.02
н2181	370617.66	2195086.43
н898	370615.29	2195086.77
н2175	370610.46	2195051.73
н2182	370614.60	2194880.66
н2177	370622.07	2194880.71
Площадь 1499 кв.м		

Каталог координат характерных точек границ части земельного участка :116/чзу1

Условное обозначение точки	Координаты	
	X	Y
н2175	370610.46	2195051.73
н898	370615.29	2195086.77
н897	370638.06	2195252.05
н2174	370631.78	2195250.19
н2176	370609.59	2195087.96
н2175	370610.46	2195051.73
Площадь 1076 кв.м		

Каталог координат характерных точек границ части земельного участка :117/чзу1

Условное обозначение точки	Координаты	
	X	Y
н897	370638.06	2195252.05
н896	370654.85	2195373.85
н2173	370649.01	2195376.20
н2174	370631.78	2195250.19
н897	370638.06	2195252.05
Площадь 755 кв.м		

Каталог координат характерных точек границ земельного участка 47:23:0713003:ЗУ14

Ленинградская область, Гатчинский муниципальный район, Рождественское сельское поселение.

Категория земель - «Земли сельскохозяйственного назначения»

Условное обозначение точки	Координаты	
	X	Y
н896	370654.85	2195373.85
н895	370657.87	2195396.93
н2172	370651.76	2195396.24
н2173	370649.01	2195376.20
н896	370654.85	2195373.85
Площадь 131 кв.м		

Каталог координат характерных точек границ части земельного участка
:118/чзу1

Условное обозначение точки	Координаты	
	X	Y
н895	370657.87	2195396.93
н913	370671.82	2195503.41
н2171	370666.83	2195506.46
н2172	370651.76	2195396.24
н895	370657.87	2195396.93
Площадь 618 кв.м		

Каталог координат характерных точек границ части земельного участка
:122/чзу1

Условное обозначение точки	Координаты	
	X	Y
н889	370719.39	2195799.79
н2163	370716.88	2195805.59
н2164	370686.72	2195823.71
н2165	370684.77	2195820.47
н889	370719.39	2195799.79
Площадь участка 141 кв.м		

Каталог координат характерных точек границ части земельного участка
:214/чзу1

Условное обозначение точки	Координаты	
	X	Y
н890	370703.80	2195688.28
н889	370719.39	2195799.79
н2165	370684.77	2195820.47
н2166	370682.60	2195816.86
н2167	370711.51	2195799.49
н2168	370697.55	2195691.96
н890	370703.80	2195688.28
Площадь 956 кв.м		

Каталог координат характерных точек границ части земельного участка
:120/чзу1

Условное обозначение точки	Координаты	
	X	Y
н891	370702.70	2195680.45
н890	370703.80	2195688.28
н2168	370697.55	2195691.96
н2170	370695.16	2195673.54
н891	370702.70	2195680.45
Площадь 88 кв.м		

Каталог координат характерных точек границ земельного участка
47:23:0713002:3У17

Ленинградская область, Гатчинский муниципальный район, Рождественское сельское поселение.

Категория земель - «Земли сельскохозяйственного назначения»

Условное обозначение точки	Координаты	
	X	Y
н850	370787.32	2195902.18

н2194	370785.24	2195913.56
н2195	370772.60	2195943.98
н2196	370702.28	2196024.07
н2197	370685.06	2196035.25
н861	370649.20	2196058.53
н860	370676.61	2196009.38
н870	370726.68	2195959.67
н869	370750.48	2195928.02
н851	370754.42	2195918.20
н850	370787.32	2195902.18
Площадь 4415 кв.м		

Каталог координат характерных точек границ части земельного участка
:197/чзу1

Условное обозначение точки	Координаты	
	X	Y
н2196	370702.28	2196024.07
н2198	370686.08	2196043.27
н2197	370685.06	2196035.25
н2196	370702.28	2196024.07
Площадь 75 кв.м		

Каталог координат характерных точек границ части земельного участка
:198/чзу1

Условное обозначение точки	Координаты	
	X	Y
н2197	370685.06	2196035.25
н2198	370686.08	2196043.27
н2199	370631.64	2196107.79
н862	370604.61	2196122.46
н861	370649.20	2196058.53
н2197	370685.06	2196035.25
Площадь 1467 кв.м		

Каталог координат характерных точек границ земельного участка
47:23:0713002:ЗУ18

Ленинградская область, Гатчинский муниципальный район, Рождественское сельское поселение.

Категория земель - «Земли сельскохозяйственного назначения»

Условное обозначение точки	Координаты	
	X	Y
н864	370590.53	2196128.90
н2200	370552.05	2196152.40
н2201	370539.96	2196170.97
н2202	370558.31	2196138.55
н865	370574.78	2196117.06
н864	370590.53	2196128.90
Площадь 485 кв.м		

Каталог координат характерных точек границ земельного участка
47:23:0000000:ЗУ8

Ленинградская область, Гатчинский муниципальный район, Рождественское сельское поселение.

Категория земель - «Земли промышленности, энергетики, транспорта, связи, радиовещания, телевидения, информатики, землями для обеспечения космической деятельности, землями обороны, безопасности и землями иного специального назначения»

Условное обозначение точки	Координаты	
	X	Y
н865	370574.78	2196117.06
н2202	370558.31	2196138.55
н2201	370539.96	2196170.97
н2203	370537.39	2196177.00
н2204	370518.46	2196165.29
н2205	370520.20	2196161.21
н2206	370539.91	2196126.38
н871	370557.20	2196103.83
н865	370574.78	2196117.06
Площадь 1582 кв.м		

Каталог координат характерных точек границ части земельного участка :177/чзу2

Условное обозначение точки	Координаты	
	X	Y
н2207	370199.77	2195413.34
н930	370198.87	2195416.92
н929	370155.74	2195407.29
н2208	370156.62	2195403.37
н2207	370199.77	2195413.34
Площадь 170 кв.м		

Каталог координат характерных точек границ части земельного участка :177/чзу1

Условное обозначение точки	Координаты	
	X	Y
н921	370178.40	2195501.51
н2209	370177.40	2195505.64
н2210	370168.37	2195503.56
н922	370169.32	2195499.53
н921	370178.40	2195501.51
Площадь 39 кв.м		

Каталог координат характерных точек границ земельного участка 47:23:0713003:ЗУ16

Ленинградская область, Гатчинский муниципальный район, Рождественское сельское поселение.

Категория земель - «Земли сельскохозяйственного назначения»

Условное обозначение точки	Координаты	
	X	Y
н2211	369221.21	2195178.38
н987	369161.09	2195184.67
н986	369161.48	2195183.13
н989	369159.55	2195182.62
н988	369158.98	2195184.89
н993	369145.90	2195186.26
н997	369141.13	2195185.13
н2212	369161.39	2195178.55

н2213	369213.49	2195170.79
н2214	369214.86	2195171.15
н2211	369221.21	2195178.38
Площадь 484 кв.м		

Каталог координат характерных точек границ части земельного участка
:179/чзү1

Условное обозначение точки	Координаты	
	X	Y
н2213	369213.49	2195170.79
н2212	369161.39	2195178.55
н997	369141.13	2195185.13
н1010	369129.59	2195182.51
н2215	369105.13	2195127.68
н2216	369114.49	2195124.04
н2217	369111.57	2195116.43
н2218	369119.05	2195113.57
н1437	369134.37	2195150.31
н2213	369213.49	2195170.79
Площадь 2288 кв.м		

Каталог координат характерных точек границ части земельного участка
:179/чзү2

Условное обозначение точки	Координаты	
	X	Y
н2219	369053.55	2195153.10
н1009	369050.71	2195164.62
н1008	368766.00	2195100.05
н1007	368645.35	2195076.55
н2220	368648.97	2195055.96
н2219	369053.55	2195153.10
Площадь 6251 кв.м		

Каталог координат характерных точек границ части земельного участка
:146/чзү1

Условное обозначение точки	Координаты	
	X	Y
н990	369147.40	2195272.17
н973	369193.47	2195399.32
н2224	369177.39	2195420.15
н2225	369088.38	2195436.06
н991	369062.44	2195253.32
н990	369147.40	2195272.17
Площадь 15845 кв.м		

Каталог координат характерных точек границ земельного участка
47:23:0713003:ЗУ17

Ленинградская область, Гатчинский муниципальный район, Рождественское сельское поселение.

Категория земель - «Земли сельскохозяйственного назначения»

Условное обозначение точки	Координаты	
	X	Y
н991	369062.44	2195253.32

н2225	369088.38	2195436.06
н2228	369083.37	2195437.66
н994	369055.99	2195251.89
н991	369062.44	2195253.32
Площадь 1058 кв.м		

Каталог координат характерных точек границ части земельного участка
:159/чзу1

Условное обозначение точки	Координаты	
	X	Y
н994	369055.99	2195251.89
н2228	369083.37	2195437.66
н2229	369014.15	2195468.38
н2230	368948.66	2195272.07
н2231	368960.74	2195263.11
н998	369003.18	2195240.19
н994	369055.99	2195251.89
Площадь 19258 кв.м		

Каталог координат характерных точек границ части земельного участка
:179/чзу3

Условное обозначение точки	Координаты	
	X	Y
н998	369003.18	2195240.19
н2231	368960.74	2195263.11
н2230	368948.66	2195272.07
н2222	368949.98	2195245.19
н2223	368611.57	2195172.93
н1001	368616.30	2195154.39
н998	369003.18	2195240.19
Площадь 7217 кв.м		

Каталог координат характерных точек границ земельного участка
47:23:0713003:ЗУ18

Ленинградская область, Гатчинский муниципальный район, Рождественское сельское поселение.

Категория земель - «Земли сельскохозяйственного назначения»

Условное обозначение точки	Координаты	
	X	Y
н2232	368698.64	2194912.08
н2233	368649.16	2194932.01
н2234	368654.28	2194924.12
н2235	368677.55	2194908.32
н2236	368695.83	2194902.54
н2232	368698.64	2194912.08
Площадь 450 кв.м		

Каталог координат характерных точек границ части земельного участка
:179/чзу4

Условное обозначение точки	Координаты	
	X	Y
н2232	368698.64	2194912.08
н2237	368698.76	2194912.49
н2238	368670.67	2194930.32
н2239	368615.21	2195011.65

н1006	368607.80	2195069.59
н1005	368561.91	2195060.75
н2240	368560.66	2195025.42
н2241	368621.51	2194974.62
н2233	368649.16	2194932.01
н2232	368698.64	2194912.08
Площадь 4686 кв.м		

Каталог координат характерных точек границ земельного участка
47:23:0713003:ЗУ19

Ленинградская область, Гатчинский муниципальный район, Рождественское сельское поселение.

Категория земель - «Земли промышленности и иного специального назначения»

Условное обозначение точки	Координаты	
	X	Y
н2244	368577.41	2195320.23
н2243	368577.64	2195323.69
н2248	368561.60	2195323.96
н2249	368559.13	2195284.03
н1011	368550.22	2195139.81
н1016	368546.60	2195081.23
н1015	368546.23	2195078.22
н1017	368545.37	2195071.06
н1024	368544.01	2195066.28
н1023	368543.33	2195057.96
н2250	368542.15	2195043.48
н2251	368541.73	2195025.94
н2240	368560.66	2195025.42
н1005	368561.91	2195060.75
н1004	368562.29	2195071.58
н1003	368566.42	2195143.36
н2247	368569.84	2195202.70
н2246	368570.44	2195213.12
н2245	368573.42	2195258.87
н2244	368577.41	2195320.23
Площадь 4879 кв.м		

Каталог координат характерных точек границ части земельного участка
:179/чзу5

Условное обозначение точки	Координаты	
	X	Y
н1002	368602.57	2195151.35
н2242	368599.85	2195221.88
н2243	368577.64	2195323.69
н2244	368577.41	2195320.23
н2245	368573.42	2195258.87
н2246	368570.44	2195213.12
н2247	368569.84	2195202.70
н1003	368566.42	2195143.36
н1002	368602.57	2195151.35
Площадь 3888 кв.м		

Каталог координат характерных точек границ части земельного участка
:179/чзуб

Условное обозначение точки	Координаты	
	X	Y
н2250	368542.15	2195043.48
н1023	368543.33	2195057.96
н1022	368530.32	2195056.01
н2250	368542.15	2195043.48
Площадь 93 кв.м		

Каталог координат характерных точек границ части земельного участка
:34/чзу1

Условное обозначение точки	Координаты	
	X	Y
н2250	368542.15	2195043.48
н1022	368530.32	2195056.01
н1028	368121.60	2194965.42
н2254	368124.26	2194953.27
н2255	368137.69	2194954.38
н2256	368478.67	2195025.99
н2250	368542.15	2195043.48
Площадь 6838 кв.м		

Каталог координат характерных точек границ части земельного участка
:179/чзу7

Условное обозначение точки	Координаты	
	X	Y
н1020	368493.62	2195127.28
н2252	368481.98	2195138.12
н2253	368457.01	2195133.66
н1021	368468.33	2195121.67
н1020	368493.62	2195127.28
Площадь 345 кв.м		

Каталог координат характерных точек границ части земельного участка
:34/чзу2

Условное обозначение точки	Координаты	
	X	Y
н1021	368468.33	2195121.67
н2253	368457.01	2195133.66
н2257	367909.70	2195011.26
н1025	367912.35	2194998.45
н1021	368468.33	2195121.67
Площадь 7698 кв.м		

Каталог координат характерных точек границ части земельного участка
:160/чзу1

Условное обозначение точки	Координаты	
	X	Y
н2258	367230.28	2194748.04
н1037	367225.94	2194760.66
н1036	367042.91	2194700.87

н1035	366957.90	2194668.27
н1034	366837.27	2194617.04
н2259	366843.84	2194604.15
н2260	366943.24	2194648.74
н2261	367044.34	2194687.99
н2258	367230.28	2194748.04
Площадь 5385 кв.м		

Каталог координат характерных точек границ земельного участка
47:23:0713003:ЗУ20

Ленинградская область, Гатчинский муниципальный район, Рождественское сельское поселение.

Категория земель - «Земли сельскохозяйственного назначения»

Условное обозначение точки	Координаты	
	X	Y
н2259	366843.84	2194604.15
н1034	366837.27	2194617.04
н1045	366825.04	2194611.60
н2262	366831.78	2194598.90
н2259	366843.84	2194604.15
Площадь 191 кв.м		

Каталог координат характерных точек границ части земельного участка
:131/чзу1

Условное обозначение точки	Координаты	
	X	Y
н2262	366831.78	2194598.90
н1045	366825.04	2194611.60
н1055	366780.29	2194589.70
н2263	366786.71	2194579.29
н2262	366831.78	2194598.90
Площадь 656 кв.м		

Каталог координат характерных точек границ земельного участка
47:23:0000000:79:ЗУ50

Ленинградская область, Гатчинский район, Гатчинское лесничество, Минское участковое лесничество, квартал 1219 (часть выдела 22).

Категория земель - «Земли лесного фонда»

Условное обозначение точки	Координаты	
	X	Y
н2264	366022.16	2193940.20
н1081	365952.17	2194005.80
н1080	365878.37	2193921.30
н3005	365875,66	2193918,19
н2265	365943.27	2193848.48
н2264	366022.16	2193940.20
Площадь 11426 кв.м		

Каталог координат характерных точек границ земельного участка
47:23:0000000:79:ЗУ51

Ленинградская область, Гатчинский район, Гатчинское лесничество, Рылеевское участковое лесничество, квартал 41 (часть выделов 12,13,13/1,14).

Категория земель - «Земли лесного фонда»

Условное обозначение точки	Координаты	
	X	Y
н2265	365943.27	2193848.48
н3005	365875,66	2193918,19
н1161	365775.24	2193803.20
н2266	365853.28	2193743.86
н2265	365943.27	2193848.48
Площадь 14140 кв.м		

Каталог координат характерных точек границ земельного участка
47:23:0000000:79:3У52

Ленинградская область, Гатчинский район, Гатчинское лесничество,
Рылеевское участковое лесничество, квартал 43 (часть выделов 2,5,13,19).

Категория земель -

«Земли лесного фонда»

Условное обозначение точки	Координаты	
	X	Y
н1105	365209,02	2193383,96
н2277	365191,49	2193653,79
н2276	365176,83	2193652,78
н2275	365187,41	2193498,02
н2274	365039,49	2193280,86
н2273	365021,25	2193241,91
н2272	365030,65	2193237,37
н2271	364972,85	2192997,18
н1121	364977,60	2192974,24
н1120	365003,61	2192993,55
н2270	364991,19	2193010,62
н2269	365064,84	2193290,46
н2268	365178,67	2193449,69
н2267	365192,41	2193445,63
н1107	365196,63	2193382,45
н1106	365202,86	2193383,53
н1105	365209,02	2193383,96
н1444	365200.14	2193480.07
н1445	365202.00	2193486.61
н1446	365190.45	2193489.88
н1447	365188.59	2193483.34
н1444	365200.14	2193480.07
н1448	365051.32	2193272.10
н1449	365054.76	2193279.65
н1450	365043.83	2193284.60
н1451	365040.39	2193277.05
н1448	365051.32	2193272.10
н1452	364976.43	2192994.84
н1453	364988.19	2192997.20
н1454	364986.56	2193005.34
н1455	364974.80	2193002.97
н1452	364976.43	2192994.84
Площадь 13856 кв.м		

Каталог координат характерных точек границ земельного участка
47:23:0000000:79:3У53

Ленинградская область, Гатчинский район, Гатчинское лесничество,
Рылеевское участковое лесничество, квартал 43 (часть выделов 1,3,4,12).

Категория земель - «Земли лесного фонда»

Условное обозначение точки	Координаты	
	X	Y
н2278	365251,78	2192770,13
н1146	365242,88	2192854,96
н1145	365231,55	2192859,51
н2287	365237,00	2192777,85
н2286	365111,96	2192844,26
н1141	365088,34	2192876,87
н1140	365053,31	2192871,44
н2285	365086,58	2192840,72
н2284	365229,26	2192766,12
н2283	365232,28	2192720,76
н2282	365243,50	2192657,57
н2281	365257,43	2192659,14
н2280	365253,44	2192719,13
н2279	365274,77	2192733,81
н2278	365251,78	2192770,13
н1456	365092.33	2192839.08
н1457	365100.18	2192848.16
н1458	365093.91	2192853.59
н1459	365086.06	2192844.52
н1456	365092.33	2192839.08
н1460	365240.49	2192759.86
н1461	365250.55	2192766.39
н1462	365246.04	2192773.36
н1463	365235.98	2192766.83
н1460	365240.49	2192759.86
Площадь 6925 кв.м		

Каталог координат характерных точек границ земельного участка
47:23:0000000:79:3У56

Ленинградская область, Гатчинский район, Гатчинское лесничество,
Рылеевское участковое лесничество, квартал 42 (часть выделов 21,35).

Категория земель - «Земли лесного фонда»

Условное обозначение точки	Координаты	
	X	Y
н2297	364302.67	2192486.17
н2298	364250.24	2192480.12
н1170	364217.38	2192476.32
н1179	364164.28	2192462.34
н2299	364250.84	2192474.94
н2297	364302.67	2192486.17
Площадь 494 кв.м.		

Каталог координат характерных точек границ земельного участка47:23:0713003:ЗУ21

Ленинградская область, Гатчинский муниципальный район, Рождественское сельское поселение.

Категория земель - «Земли сельскохозяйственного назначения»

Условное обозначение точки	Координаты	
	X	Y
н2295	366247,55	2192722
н1186	366224,46	2192720
н1185	366225,82	2192707
н1181	366177,15	2192695
н2292	366212,45	2192696
н2295	366247,55	2192722
Площадь 352 кв.м.		

Каталог координат характерных точек границ земельного участка47:23:0000000:79:ЗУ55

Ленинградская область, Гатчинский район, Гатчинское лесничество, Минское участковое лесничество, квартал 1218 (часть выделов 43,44).

Категория земель - «Земли лесного фонда»

Условное обозначение точки	Координаты	
	X	Y
н2292	366212.45	2192696.02
н1188	366177.15	2192695.04
н2293	365938.37	2192670.82
н1163	365851.70	2192661.17
н1162	365852.69	2192650.73
н2294	366204.78	2192690.24
н2292	366212.45	2192696.02
Площадь 3307 кв.м		

Каталог координат характерных точек границ земельного участка47:23:0000000:79:ЗУ54

Ленинградская область, Гатчинский район, Гатчинское лесничество, Рылеевское участковое лесничество, квартал 42 (часть выдела 11).

Категория земель - «Земли сельскохозяйственного назначения»

Условное обозначение точки	Координаты	
	X	Y
н2288	365249.24	2192593.82
н2289	365255.69	2192496.84
н2290	365266.67	2192497.57
н2291	365260.19	2192595.05
н2288	365249.24	2192593.82
Площадь 1072 кв.м		

**КАТАЛОГ КООРДИНАТ ХАРАКТЕРНЫХ ТОЧЕК ГРАНИЦ ПУБЛИЧНЫХ
СЕРВИТУТОВ, УСТАНОВЛИВАЕМЫХ НА ПЕРИОД СТРОИТЕЛЬСТВА
ОБЪЕКТА**

(СИСТЕМА КООРДИНАТ МСК-47, ЗОНА 2)

Зона сервитута 1

Условное обозначение точки	Координаты	
	X	Y
н1464	389459.61	2199685.63
н1	389458.46	2199695.66
н27	389451.77	2199691.63
н1465	389453.99	2199683.26
н1464	389459.61	2199685.63
Площадь 62 кв.м		

Зона сервитута 2

Условное обозначение точки	Координаты	
	X	Y
н1466	389086,21	2199333,72
н47	389081,50	2199336,73
н46	389029,80	2199255,88
н45	389004,19	2199220,93
н44	388969,49	2199178,98
н43	388921,41	2199128,88
н42	388869,80	2199083,07
н41	388799,58	2199031,57
н40	388761,95	2199008,39
н39	388715,96	2198983,75
н60	388680,60	2198968,14
н59	388683,04	2198958,94
н58	388654,07	2198946,79
н1482	388660,26	2198941,83
н1467	388726,27	2198977,87
н1468	388792,43	2199013,99
н1469	388935,55	2199126,79
н1470	388991,74	2199193,38
н1471	389012,34	2199188,65
н1472	389014,07	2199162,42
н1473	389022,05	2199162,94
н1474	389019,29	2199204,98
н1475	389056,58	2199261,90
н1476	389052,61	2199271,64
н1477	389086,69	2199324,45
н1466	389086,21	2199333,72
Площадь 6802 кв.м		

Зона сервитута 3

Условное обозначение точки	Координаты	
	X	Y
н20	389013.29	2199380.44
н1478	389011.67	2199397.67
н1479	389005.10	2199446.50
н1480	388994.74	2199446.30
н1481	389002.52	2199338.55
н49	389003.74	2199333.81
н48	389007.44	2199339.69
н20	389013.29	2199380.44
Площадь 1213 кв.м		

Зона сервитута 4

Условное обозначение точки	Координаты	
	X	Y
н1501	388956,65	2198761,67
н1502	388959,78	2198758,18
н1503	388977,16	2198743,36
н1498	388984,03	2198751,12
н1499	388967,59	2198765,34
н1500	388964,61	2198768,65
н1501	388956,65	2198761,67
Площадь 281 кв.м		

Зона сервитута 100

Условное обозначение точки	Координаты	
	X	Y
н1500	388964,61	2198768,65
н1483	388951,92	2198782,75
н1493	388943,95	2198775,79
н1501	388956,65	2198761,67
н1500	388964,61	2198768,65
Площадь 201 кв.м		

Зона сервитута 101

Условное обозначение точки	Координаты	
	X	Y
н1483	388951,92	2198782,75
н1484	388888,16	2198853,56
н1485	388805,05	2198880,31
н1486	388717,70	2198872,65
н56	388604,73	2198937,66
н55	388601,97	2198936,64
н63	388593,25	2198933,78
н72	388526,74	2198915,14
н71	388455,76	2198901,90
н81	388390,64	2198895,21

н1522	388379,18	2198894,59
н1523	388380,81	2198867,07
н1524	388383,30	2198825,09
н1525	388376,07	2198823,25
н1526	388378,49	2198789,15
н1527	388400,07	2198785,69
н1528	388508,48	2198792,42
н1529	388510,48	2198784,75
н1530	388521,49	2198783,84
н1226	388525,81	2198787,46
н1225	388527,58	2198794,66
н1224	388535,09	2198795,24
н1240	388538,73	2198795,52
н1515	388697,82	2198804,67
н1519	388796,04	2198810,93
н1520	388799,39	2198814,90
н1508	388788,08	2198821,45
н1509	388790,89	2198827,01
н1490	388791,24	2198827,70
н1491	388813,07	2198864,58
н1492	388882,25	2198844,43
н1493	388943,95	2198775,79
н1483	388951,92	2198782,75
Площадь 46091 кв.м		

Зона сервитута 5

Условное обозначение точки	Координаты	
	X	Y
н52	388511,94	2198994,42
н1531	388426,67	2199057,29
н1532	388396,58	2199094,19
н1533	388388,91	2199089,56
н1537	388382,78	2199085,87
н1541	388365,26	2199075,22
н1542	388373,33	2199010,44
н1543	388338,65	2199031,12
н1544	388317,78	2199040,25
н1545	388315,04	2199045,03
н1546	388306,52	2199039,89
н1547	388309,14	2199035,30
н1548	388312,22	2199030,57
н1549	388337,18	2199019,77
н1550	388374,88	2198997,29
н1551	388377,41	2198973,43
н66	388378,34	2198973,47
н65	388383,84	2198974,15
н64	388455,91	2198983,02
н61	388495,35	2198990,36
н53	388505,11	2198992,54
н52	388511,94	2198994,42
Площадь 9988 кв.м		

Зона сервитута 6

Условное обозначение точки	Координаты	
	X	Y
н1556	388237,58	2199208,67
н1557	388237,52	2199195,03
н1558	388259,92	2199135,04
н1559	388274,70	2199095,45
н1552	388283,26	2199100,61
н1553	388269,21	2199138,42
н1554	388247,53	2199196,79
н1555	388247,58	2199208,42
н1556	388237,58	2199208,67
Площадь 1161 кв.м		

Зона сервитута 102

Условное обозначение точки	Координаты	
	X	Y
н1555	388247,58	2199208,42
н1564	388247,66	2199227,49
н1565	388245,23	2199227,55
н1566	388245,27	2199229,43
н1567	388237,68	2199229,51
н1556	388237,58	2199208,67
н1555	388247,58	2199208,42
Площадь 204 кв.м		

Зона сервитута 103

Условное обозначение точки	Координаты	
	X	Y
н1564	388247,66	2199227,49
н1573	388247,71	2199238,79
н1568	388247,98	2199243,76
н1569	388251,55	2199309,94
н1570	388243,83	2199313,90
н1575	388233,65	2199319,11
н1576	388229,11	2199310,18
н1571	388238,45	2199303,48
н1572	388238,26	2199255,07
н1574	388237,72	2199239,08
н1567	388237,68	2199229,51
н1566	388245,27	2199229,43
н1565	388245,23	2199227,55
н1564	388247,66	2199227,49
Площадь 1038 кв.м		

Зона сервитута 7

Условное обозначение точки	Координаты	
	X	Y
н1560	388241,88	2199075,66
н1561	388241,10	2199078,47
н1562	388235,15	2199079,25
н1563	388234,06	2199070,94
н1560	388241,88	2199075,66
Площадь 38 кв.м		

Зона сервитута 8

Условное обозначение точки	Координаты	
	X	Y
н1577	387810,56	2198616,72
н123	387766,21	2198687,17
н122	387579,36	2198571,11
н1578	387625,99	2198497,04
н1577	387810,56	2198616,72
Площадь 18781 кв.м		

Зона сервитута 9

Условное обозначение точки	Координаты	
	X	Y
н1579	387510,91	2198365,20
н1580	387522,27	2198376,46
н118	387462,43	2198437,79
н117	387452,58	2198424,97
н1579	387510,91	2198365,20
Площадь 1354 кв.м		

Зона сервитута 10

Условное обозначение точки	Координаты	
	X	Y
н1581	387316,18	2198581,35
н1583	387303,95	2198593,80
н1584	387298,24	2198588,19
н1582	387308,46	2198577,64
н139	387312,38	2198573,59
н138	387318,29	2198579,20
н1581	387316,18	2198581,35
Площадь 165 кв.м		

Зона сервитута 97

Условное обозначение точки	Координаты	
	X	Y
н147	387361,13	2198247,45
н146	387375,20	2198261,55
н145	387307,94	2198335,30
н144	387245,34	2198395,34
н109	387255,40	2198400,19

н108	387251,77	2198403,95
н148	387248,04	2198401,71
н149	387241,25	2198397,61
н150	387232,89	2198392,57
н151	387229,73	2198390,66
н147	387361,13	2198247,45
Площадь 3651 кв.м		

Зона сервитута 11

Условное обозначение точки	Координаты	
	X	Y
н141	386923,95	2198316,90
н1585	386910,29	2198356,83
н1586	386901,60	2198359,41
н1587	386893,57	2198354,04
н1589	386876,93	2198343,98
н1590	386813,13	2198275,34
н183	386802,76	2198235,07
н182	386840,61	2198259,76
н1262	386839,01	2198262,31
н1261	386844,10	2198265,49
н181	386845,69	2198262,95
н180	386854,99	2198268,82
н1260	386853,40	2198271,36
н1259	386855,94	2198272,95
н179	386857,54	2198270,41
н178	386858,37	2198270,97
н1258	386856,77	2198273,51
н1257	386859,32	2198275,10
н177	386860,91	2198272,56
н166	386909,76	2198304,17
н142	386915,43	2198309,37
н141	386923,95	2198316,90
Площадь 5491 кв.м		

Зона сервитута 12

Условное обозначение точки	Координаты	
	X	Y
н1595	386940,78	2198071,78
н1591	386987,83	2198105,95
н163	386964,02	2198181,52
н162	386957,75	2198179,53
н165	386951,60	2198175,78
н176	386897,31	2198141,13
н1598	386929,28	2198090,12
н1594	386933,00	2198084,19
н1595	386940,78	2198071,78
Площадь 5441 кв.м		

Зона сервитута 98

Условное обозначение точки	Координаты	
	X	Y
н170	386440,34	2197799,87
н169	386385,58	2197882,16
н191	386372,71	2197874,43
н192	386427,90	2197791,50
н170	386440,34	2197799,87
Площадь 1488 кв.м		

Зона сервитута 13

Условное обозначение точки	Координаты	
	X	Y
н1599	386309,01	2197735,80
н1600	386361,02	2197765,71
н1601	386343,00	2197797,04
н1602	386289,20	2197770,26
н1599	386309,01	2197735,80
Площадь 2277 кв.м		

Зона сервитута 14

Условное обозначение точки	Координаты	
	X	Y
н1611	386208,95	2197730,31
н194	386205,54	2197728,62
н214	386154,79	2197703,35
н1607	386162,04	2197689,67
н1612	386181,96	2197652,07
н1610	386235,23	2197679,68
н1611	386208,95	2197730,31
Площадь 3466 кв.м		

Зона сервитута 15

Условное обозначение точки	Координаты	
	X	Y
н1617	386189,29	2197913,61
н1618	386138,27	2197881,67
н1619	386158,34	2197842,51
н1621	386054,45	2197775,72
н1622	385878,37	2197685,80
н1624	385846,17	2197669,35
н1627	385751,41	2197620,96
н1628	385600,97	2197553,23
н1629	385558,63	2197530,18
н1630	385552,32	2197526,74
н1631	385364,53	2197424,50
н1632	385336,81	2197409,40
н1634	385138,00	2197301,17
н1635	385050,94	2197269,57
н262	384961,75	2197253,49

н261	385008,29	2197218,53
н260	385255,81	2197355,88
н257	385335,49	2197393,38
н256	385364,09	2197406,83
н255	385407,60	2197427,31
н254	385551,66	2197488,85
н253	385537,02	2197496,73
н252	385542,03	2197499,77
н237	385562,11	2197493,31
н235	385568,59	2197496,08
н234	385773,86	2197591,65
н216	385816,77	2197614,82
н215	385833,26	2197628,49
н218	385860,70	2197651,24
н207	385865,36	2197653,83
н206	385991,93	2197724,05
н205	386089,78	2197784,39
н1620	386162,61	2197834,19
н204	386200,97	2197860,42
н203	386208,21	2197876,53
н1617	386189,29	2197913,61
Площадь 32320 кв.м		

Зона сервитута 16

Условное обозначение точки	Координаты	
	X	Y
н1636	385116,94	2197067,35
н1637	385095,67	2197106,50
н1638	385075,36	2197094,28
н1639	385098,23	2197055,64
н1636	385116,94	2197067,35
Площадь 1023 кв.м		

Зона сервитута 17

Условное обозначение точки	Координаты	
	X	Y
н307	384916,78	2196959,70
н306	384909,32	2196955,21
н305	384868,52	2196922,86
н1641	384884,55	2196895,17
н1645	384894,58	2196877,84
н1644	384915,68	2196889,95
н1640	384946,62	2196907,71
н307	384916,78	2196959,70
Площадь 3394 кв.м		

Зона сервитута 18

Условное обозначение точки	Координаты	
	X	Y
н302	384645,66	2196735,35
н301	384614,43	2196708,21
н1653	384649,51	2196728,17
н302	384645,66	2196735,35
Площадь 164 кв.м		

Зона сервитута 19

Условное обозначение точки	Координаты	
	X	Y
н300	384606,41	2196703,65
н299	384597,36	2196698,50
н313	384598,34	2196687,44
н312	384599,01	2196681,67
н311	384603,05	2196633,38
н1648	384603,79	2196624,54
н1646	384662,89	2196633,89
н1647	384657,86	2196693,67
н300	384606,41	2196703,65
Площадь 4183 кв.м		

Зона сервитута 20

Условное обозначение точки	Координаты	
	X	Y
н1674	384466,46	2196147,06
н1672	384474,17	2196182,85
н1665	384484,55	2196231,04
н1661	384499,03	2196298,23
н1666	384508,42	2196341,83
н1667	384590,28	2196462,94
н1668	384592,88	2196504,19
н1662	384592,51	2196505,02
н1654	384580,41	2196588,92
н324	384577,34	2196631,39
н323	384575,40	2196631,24
н322	384572,74	2196656,95
н321	384545,73	2196613,90
н320	384524,54	2196573,95
н319	384495,99	2196532,68
н338	384497,97	2196527,90
н1655	384528,54	2196571,69
н1656	384554,44	2196621,89
н1657	384572,00	2196622,74
н1658	384574,48	2196588,07
н1659	384586,69	2196503,34
н1671	384584,39	2196464,95
н1663	384502,80	2196344,22

н1660	384491,68	2196292,56
н1664	384479,76	2196237,15
н1673	384469,47	2196189,31
н1675	384461,08	2196150,30
н1676	384298,23	2196005,83
н1677	384355,45	2196149,81
н1678	384396,87	2196213,14
н1679	384424,63	2196279,21
н1680	384437,69	2196307,40
н357	384417,27	2196342,99
н356	384208,64	2195840,16
н355	384163,95	2195747,86
н354	384134,45	2195695,88
н353	384140,24	2195691,00
н352	384129,33	2195673,40
н388	384124,74	2195665,99
н387	384118,17	2195668,60
н386	384082,33	2195611,02
н385	384040,67	2195551,65
н384	383983,39	2195477,83
н383	383931,05	2195416,97
н382	383857,94	2195340,31
н381	383769,83	2195258,11
н380	383671,35	2195177,06
н1733	383684,42	2195160,71
н1734	383869,83	2195307,85
н1735	383942,35	2195391,72
н1736	384019,18	2195480,96
н1737	384105,74	2195580,49
н1738	384136,31	2195614,42
н1682	384135,30	2195638,70
н1683	384152,75	2195661,71
н1684	384163,53	2195685,46
н1685	384210,81	2195789,62
н1686	384253,88	2195884,69
н1687	384277,49	2195944,91
н1688	384316,14	2196013,71
н1674	384466,46	2196147,06
Площадь 42082 кв.м		

Зона сервитута 21

Условное обозначение точки	Координаты	
	X	Y
н294	384483,58	2196813,05
н293	384483,05	2196813,92
н1691	384475,54	2196826,06
н1960	384461,99	2196817,54
н1689	384469,87	2196804,80
н294	384483,58	2196813,05
Площадь 242 кв.м		

Зона сервитута 22

Условное обозначение точки	Координаты	
	X	Y
н333	384433,83	2196582,82
н332	384461,89	2196611,57
н331	384468,43	2196626,16
н1692	384464,66	2196642,26
н1693	384464,44	2196643,21
н1694	384452,65	2196606,58
н1695	384444,21	2196602,03
н1696	384442,37	2196601,56
н1697	384424,44	2196580,55
н1698	384387,75	2196561,03
н1699	384397,82	2196542,18
н1700	384375,14	2196529,30
н1702	384382,47	2196516,26
н1703	384395,56	2196524,67
н1704	384375,67	2196479,23
н340	384385,77	2196474,76
н339	384391,23	2196487,72
н336	384415,05	2196540,90
н333	384433,83	2196582,82
Площадь 2530 кв.м		

Зона сервитута 23

Условное обозначение точки	Координаты	
	X	Y
н1705	384340,98	2196446,71
н1706	384334,12	2196442,60
н1707	384349,88	2196416,30
н1708	384331,04	2196357,09
н342	384334,19	2196352,29
н341	384360,38	2196414,46
н1705	384340,98	2196446,71
Площадь 763 кв.м		

Зона сервитута 24

Условное обозначение точки	Координаты	
	X	Y
н343	384291,57	2196246,35
н1709	384286,36	2196248,68
н1281	384232,10	2196136,89
н1710	384186,31	2196107,29
н1711	384190,43	2196100,43
н344	384244,78	2196133,03
н343	384291,57	2196246,35
Площадь 1693 кв.м		

Зона сервитута 25

Условное обозначение точки	Координаты	
	X	Y
н348	384105,17	2195776,16
н347	384100,36	2195792,26
н346	384099,52	2195795,06
н1712	384078,16	2195756,74
н1714	384072,50	2195746,58
н360	384066,38	2195735,61
н358	384086,87	2195757,64
н348	384105,17	2195776,16
Площадь 469 кв.м		

Зона сервитута 26

Условное обозначение точки	Координаты	
	X	Y
н1719	383947,07	2195606,57
н1720	383939,22	2195605,03
н1721	383944,04	2195570,47
н1722	383921,40	2195539,42
н1723	383912,96	2195535,91
н1725	383906,55	2195533,25
н1727	383882,76	2195523,36
н1728	383883,62	2195515,41
н1726	383901,70	2195515,97
н1724	383907,62	2195516,16
н363	383912,58	2195516,31
н362	383954,47	2195568,92
н1416	383953,55	2195573,56
н1418	383953,40	2195574,37
н1719	383947,07	2195606,57
Площадь 1253 кв.м		

Зона сервитута 27

Условное обозначение точки	Координаты	
	X	Y
н367	383875,55	2195473,49
н1729	383856,68	2195488,84
н1730	383850,04	2195478,64
н368	383871,31	2195468,90
н367	383875,55	2195473,49
Площадь 217 кв.м		

Зона сервитута 28

Условное обозначение точки	Координаты	
	X	Y
н369	383850,25	2195446,10
н1731	383848,23	2195448,61
н1732	383838,05	2195440,71

н370	383840,79	2195435,86
н369	383850,25	2195446,10
Площадь 58 кв.м		

Зона сервитута 29

Условное обозначение точки	Координаты	
	X	Y
н1742	383594,98	2195111,01
н379	383590,81	2195118,16
н378	383539,24	2195081,25
н1743	383545.30	2195070.96
н1744	383552,78	2195060,24
н1742	383594,98	2195111,01
Площадь 1054 кв.м		

Зона сервитута 30

Условное обозначение точки	Координаты	
	X	Y
н1745	383579,57	2195022,02
н1746	383576,96	2195025,61
н1744	383552,78	2195060,24
н1743	383545.30	2195070.96
н378	383539,24	2195081,25
н377	383533,64	2195090,75
н376	383524,31	2195111,75
н375	383507,66	2195153,98
н1741	383497.47	2195179.85
н1740	383474,02	2195233,13
н1747	383459.26	2195227.61
н1748	383458.13	2195222.09
н1749	383479.91	2195172.60
н395	383491,54	2195143,08
н394	383506.58	2195104.90
н393	383516,81	2195081,90
н392	383523,31	2195070,90
н1750	383529.67	2195060.15
н1751	383561.49	2195014.59
н1752	383563,96	2195011,19
н1745	383579,57	2195022,02
Площадь 4540 кв.м		

Зона сервитута 31

Условное обозначение точки	Координаты	
	X	Y
н374	383558.19	2195190.11
н1739	383496.42	2195200.68
н1740	383474.02	2195233.13
н1741	383497.47	2195179.85
н375	383507.66	2195153.98
н374	383558.19	2195190.11
Площадь 1692 кв.м		

Зона сервитута 32

Условное обозначение точки	Координаты	
	X	Y
н1749	383479.91	2195172.60
н1748	383458.13	2195222.09
н396	383434.34	2195106.17
н395	383491.54	2195143.08
н1749	383479.91	2195172.60
Площадь 2910 кв.м		

Зона сервитута 33

Условное обозначение точки	Координаты	
	X	Y
н1752	383563.96	2195011.19
н1751	383561.49	2195014.59
н1750	383529.67	2195060.15
н392	383523.31	2195070.90
н429	383472.48	2195037.71
н1752	383563.96	2195011.19
Площадь 2161 кв.м		

Зона сервитута 34

Условное обозначение точки	Координаты	
	X	Y
н1753	383277,31	2194911,47
н426	383271,72	2194922,12
н425	383260,83	2194916,37
н424	383257,82	2194919,85
н423	383252,50	2194917,08
н422	383254,67	2194913,17
н421	383249,43	2194910,55
н1754	383254,95	2194899,68
н1753	383277,31	2194911,47
Площадь 333 кв.м		

Зона сервитута 35

Условное обозначение точки	Координаты	
	X	Y
н398	383235,71	2194990,76
н1755	383233,61	2195025,00
н1756	383214,75	2195035,73
н1757	383187,16	2195002,54
н399	383199,08	2194972,04
н398	383235,71	2194990,76
Площадь 1950 кв.м		

Зона сервитута 36

Условное обозначение точки	Координаты	
	X	Y
н401	382994,11	2194894,95
н1758	382992,61	2194897,96
н1759	382619,22	2194743,71
н405	382623,79	2194727,62
н404	382800,29	2194794,27
н403	382916,76	2194841,65
н402	382963,99	2194866,33
н401	382994,11	2194894,95
Площадь 8041 кв.м		

Зона сервитута 37

Условное обозначение точки	Координаты	
	X	Y
н430	382213.83	2194583.06
н1762	382209.46	2194596.28
н1763	382123.29	2194569.45
н1764	382095.07	2194658.53
н1765	381814.39	2194587.21
н434	381841.93	2194477.05
н433	381878.83	2194486.24
н432	382066.20	2194537.52
н431	382065.37	2194540.40
н430	382213.83	2194583.06
Площадь 33671 кв.м		

Зона сервитута 38

Условное обозначение точки	Координаты	
	X	Y
н1760	382161.81	2194449.17
н447	382153.81	2194478.79
н446	381948.05	2194423.97
н1761	381957.48	2194392.74
н1760	382161.81	2194449.17
Площадь 6723 кв.м		

Зона сервитута 39

Условное обозначение точки	Координаты	
	X	Y
н470	380973.09	2194329.35
н1766	380971.16	2194350.81
н1767	380872.91	2194343.40
н471	380874.54	2194321.45
н470	380973.09	2194329.35
Площадь 2149 кв.м		

Зона сервитута 40

Условное обозначение точки	Координаты	
	X	Y
н472	380670.17	2194310.45
н1768	380669.91	2194315.30
н1769	380658.33	2194314.82
н473	380658.60	2194309.83
н472	380670.17	2194310.45
Площадь участка 57 кв.м		

Зона сервитута 41

Условное обозначение точки	Координаты	
	X	Y
н1770	380672.19	2194212.02
н487	380671.46	2194233.17
н486	380649.63	2194232.20
н1771	380650.37	2194211.27
н1770	380672.19	2194212.02
Площадь участка 460 кв.м		

Зона сервитута 42

Условное обозначение точки	Координаты	
	X	Y
н1930	380751,67	2195189,65
н1931	380761,98	2195094,64
н1932	380588,45	2194837,61
н1925	380469,49	2194669,81
н1914	380467,17	2194666,54
н1915	380423,65	2194605,15
н476	380420,28	2194308,04
н1906	380461,55	2194307,83
н1907	380461,86	2194340,31
н1908	380481,89	2194340,07
н1909	380482,10	2194360,07
н1910	380462,05	2194360,30
н1911	380462,87	2194446,24
н1912	380449,91	2194592,13
н1913	380490,04	2194652,45
н1924	380492,26	2194655,79
н1927	380610,48	2194833,53
н1928	380782,70	2195089,54
н1929	380771,48	2195192,39
н1930	380751,67	2195189,65
Площадь участка 26563 кв.м		

Зона сервитута 43

Условное обозначение точки	Координаты	
	X	Y
н2306	381331,44	2197468,17
н1983	381182,86	2197297,05
н1984	380999,51	2197072,77

н1985	380813,45	2196862,41
н1986	380814,66	2196861,35
н1987	380812,26	2196858,59
н1988	380811,03	2196859,67
н1970	380713,03	2196743,66
н1971	380621,54	2196635,32
н1972	380620,14	2196633,62
н1973	380621,58	2196632,38
н1974	380619,21	2196629,61
н1975	380619,05	2196629,69
н1976	380617,80	2196630,77
н1957	380617,46	2196630,36
н1958	380468,88	2196449,93
н1959	380535,12	2196248,65
н1960	380617,04	2195954,76
н1961	380618,69	2195955,30
н1962	380619,84	2195951,82
н1963	380618,03	2195951,22
н1964	380702,95	2195673,18
н1965	380706,69	2195673,90
н1966	380709,06	2195662,08
н1967	380705,99	2195661,49
н1944	380718,88	2195516,26
н1945	380730,72	2195382,87
н1950	380728,72	2195382,64
н1951	380730,10	2195370,67
н1948	380731,90	2195370,88
н1949	380744,61	2195254,32
н1941	380762,91	2195256,88
н1942	380750,28	2195378,13
н1943	380739,69	2195508,07
н1952	380726,64	2195665,68
н1953	380637,82	2195953,31
н1954	380555,05	2196250,27
н1955	380490,90	2196445,21
н1956	380635,43	2196620,74
н1968	380637,13	2196622,80
н1969	380734,70	2196738,34
н1977	380826,11	2196846,58
н1978	381015,09	2197060,24
н1979	381198,44	2197284,52
н2305	381350,24	2197459,34
н2306	381331,44	2197468,17
Площадь 50787 кв.м		

Зона сервитута 104

Условное обозначение точки	Координаты	
	X	Y
н2305	381350,24	2197459,34
н2307	381363,20	2197474,26
н2308	381344,40	2197483,09
н2306	381331,44	2197468,17
н2305	381350,24	2197459,34
Площадь 395 кв.м		

Зона сервитута 105

Условное обозначение точки	Координаты	
	X	Y
н2307	381363,20	2197474,26
н1980	381371,91	2197484,30
н1993	381386,93	2197501,60
н1991	381502,73	2197626,86
н1992	381517,59	2197642,93
н1989	381614,91	2197752,45
н1996	381660,46	2197803,70
н1997	381644,85	2197816,20
н1994	381594,29	2197759,31
н1995	381502,00	2197655,46
н1981	381386,97	2197531,03
н1982	381371,35	2197514,13
н2308	381344,40	2197483,09
н2307	381363,20	2197474,26
Площадь 8907 кв.м		

Зона сервитута 44

Условное обозначение точки	Координаты	
	X	Y
н1772	380425,58	2192777,38
н1773	380436,33	2193769,93
н1774	380458,34	2193969,59
н1775	380459,25	2194065,28
н1776	380479,53	2194065,05
н1777	380479,75	2194085,05
н1778	380459,44	2194085,28
н1779	380460,82	2194230,50
н484	380449,40	2194230,55
н483	380419,40	2194230,67
н1781	380403,58	2192777,63
н1772	380425,58	2192777,38
Площадь 39434 кв.м		

Зона сервитута 45

Условное обозначение точки	Координаты	
	X	Y
н1998	379 430,51	2 194 362,00
н1999	379 315,18	2 194 366,52
н2000	379 323,15	2 194 350,04
н504	379 324,09	2 194 347,50
н496	379 429,76	2 194 343,09
н1998	379 430,51	2 194 362,00
Площадь 2075 кв.м		

Зона сервитута 46

Условное обозначение точки	Координаты	
	X	Y
н2014	379264,56	2194382,82
н2015	379217,09	2194384,63
н2013	379216,38	2194365,88
н517	379216,70	2194354,43
н509	379224,59	2194354,22
н508	379233,14	2194353,99
н507	379243,61	2194358,34
н506	379246,59	2194352,02
н505	379263,29	2194349,58
н2007	379264,25	2194374,91
н2010	379264,46	2194380,32
н2014	379264,56	2194382,82
Площадь 1432 кв.м		

Зона сервитута 47

Условное обозначение точки	Координаты	
	X	Y
н516	379300,49	2194270,58
н515	379282,77	2194271,29
н514	379284,91	2194266,66
н513	379279,19	2194263,94
н522	379273,64	2194261,40
н521	379270,10	2194271,81
н2006	379268,95	2194240,44
н2005	379279,68	2194239,91
н2002	379286,27	2194239,58
н2003	379299,06	2194238,94
н516	379300,49	2194270,58
Площадь 858 кв.м		

Зона сервитута 48

Условное обозначение точки	Координаты	
	X	Y
н2016	379210.60	2194178.00
н526	379175.62	2194275.47
н525	379166.91	2194275.81
н2017	379167.22	2194274.03
н2018	379177.24	2194215.77
н2019	379184.43	2194172.78
н2016	379210.60	2194178.00
Площадь 1806 кв.м		

Зона сервитута 49

Условное обозначение точки	Координаты	
	X	Y
н2019	379184.43	2194172.78
н2018	379177.24	2194215.77

н2017	379167.22	2194274.03
н525	379166.91	2194275.81
н524	379153.17	2194355.72
н2022	379141.33	2194424.55
н2021	379133.57	2194468.96
н2023	379115.15	2194464.00
н2024	379122.61	2194421.32
н528	379133.98	2194355.23
н527	379147.51	2194276.57
н2025	379158.52	2194212.59
н2026	379165.79	2194169.07
н2019	379184.43	2194172.78
Площадь 5696 кв.м		

Зона сервитута 50

Условное обозначение точки	Координаты	
	X	Y
н527	379147,51	2194276,57
н530	379137,66	2194276,96
н535	379056,57	2194280,07
н2034	379138,46	2194163,62
н2031	379154,95	2194166,91
н2032	379158,3	2194144,79
н2029	379169,54	2194146,63
н2026	379165,79	2194169,07
н2025	379158,52	2194212,59
н527	379147,51	2194276,57
Площадь 6931 кв.м		

Зона сервитута 51

Условное обозначение точки	Координаты	
	X	Y
н523	379161.68	2194355.54
н2020	379145.66	2194472.22
н2021	379133.57	2194468.96
н2022	379141.33	2194424.55
н524	379153.17	2194355.72
н523	379161.68	2194355.54
Площадь 1207 кв.м		

Зона сервитута 52

Условное обозначение точки	Координаты	
	X	Y
н2023	379115,15	2194464,00
н2027	379107,81	2194462,02
н2033	379091,54	2194457,63
н531	379063,43	2194357,61
н529	379125,07	2194355,01
н208	379133,98	2194355,23
н2024	379122,61	2194421,32
н2023	379115,15	2194464,00
Площадь 4928 кв.м		

Зона сервитута 53

Условное обозначение точки	Координаты	
	X	Y
н534	379027,73	2194281,18
н533	378884,96	2194286,65
н542	378804,52	2194291,23
н2037	378797,77	2194274,56
н2041	378769,92	2194205,74
н2042	378782,88	2194200,23
н2038	378796,98	2194234,99
н2039	378812,56	2194273,37
н2040	378818,74	2194275,17
н2035	378881,69	2194272,43
н2036	379027,27	2194266,09
н534	379027,73	2194281,18
Площадь 4460 кв.м		

Зона сервитута 54

Условное обозначение точки	Координаты	
	X	Y
н2043	378724,11	2194406,97
н2044	378676,29	2194413,27
н2045	378577,08	2194426,33
н2046	378532,87	2194432,15
н2047	378526,24	2194475,72
н2049	378523,26	2194495,28
н2050	378505,92	2194493,74
н2048	378508,18	2194476,64
н555	378516,79	2194411,55
н551	378576,56	2194399,63
н550	378603,67	2194410,04
н549	378641,79	2194404,95
н548	378651,37	2194388,63
н538	378672,68	2194385,46
н537	378720,61	2194380,16
н2043	378724,11	2194406,97
Площадь 5822 кв.м		

Зона сервитута 55

Условное обозначение точки	Координаты	
	X	Y
н560	378395,15	2194435,88
н2057	378406,13	2194481,54
н2058	378369,54	2194484,34
н2060	378343,04	2194490,43
н575	378333,40	2194453,36
н574	378332,64	2194450,73
н573	378344,46	2194447,77
н572	378343,61	2194442,59
н563	378346,02	2194441,66
н562	378351,07	2194439,71
н561	378353,99	2194445,38
н560	378395,15	2194435,88
Площадь 2791 кв.м		

Зона сервитута 56

Условное обозначение точки	Координаты	
	X	Y
н2053	378373,38	2194348,19
н558	378376,70	2194361,55
н557	378364,75	2194364,25
н571	378329,10	2194372,14
н570	378323,31	2194373,61
н569	378325,24	2194376,74
н568	378327,27	2194381,48
н567	378322,13	2194383,46
н566	378320,41	2194379,69
н565	378317,50	2194375,08
н564	378310,32	2194376,90
н615	378304,20	2194378,58
н2055	378274,98	2194330,52
н2056	378279,89	2194327,08
н2054	378284,06	2194329,26
н2052	378353,34	2194343,94
н2053	378373,38	2194348,19
Площадь 2804 кв.м		

Зона сервитута 57

Условное обозначение точки	Координаты	
	X	Y
н640	378431.81	2194927.14
н2063	378430.61	2194944.30
н2064	378423.80	2194943.63
н641	378425.84	2194926.57
н640	378431.81	2194927.14
Площадь 110 кв.м		

Зона сервитута 58

Условное обозначение точки	Координаты	
	X	Y
н2061	378444.04	2194837.94
н596	378440.29	2194860.36
н595	378433.53	2194859.38
н2062	378436.10	2194837.02
н2061	378444.04	2194837.94
Площадь 168 кв.м		

Зона сервитута 59

Условное обозначение точки	Координаты	
	X	Y
н580	378027.32	2194753.17
н590	378047.65	2194772.37
н589	378033.78	2194768.82
н588	378032.92	2194767.92
н587	378025.77	2194756.93
н586	378024.81	2194756.52
н585	378023.54	2194756.81
н584	378009.12	2194764.76
н583	377961.92	2194772.87
н582	377962.47	2194754.18
н581	378008.78	2194756.48
н580	378027.32	2194753.17
Площадь 841 кв.м		

Зона сервитута 60

Условное обозначение точки	Координаты	
	X	Y
н616	377917.26	2194759.04
н617	377917.07	2194765.34
н618	377892.34	2194762.32
н619	377873.71	2194757.84
н620	377854.28	2194750.60
н621	377840.69	2194743.61
н622	377827.00	2194734.66
н623	377814.40	2194724.32
н624	377792.05	2194701.78
н625	377765.66	2194674.74
н626	377749.84	2194666.20
н627	377759.32	2194654.82
н628	377768.52	2194671.94
н629	377794.79	2194698.86
н630	377816.46	2194720.79
н631	377830.18	2194732.02
н632	377842.17	2194739.84
н633	377856.65	2194747.28
н634	377875.79	2194754.28
н635	377892.85	2194758.14
н616	377917.26	2194759.04
Площадь 912 кв.м		

Зона сервитута 61

Условное обозначение точки	Координаты	
	X	Y
н610	377707.98	2194599.68
н609	377690.31	2194607.22
н608	377696.16	2194609.43
н607	377702.24	2194612.79
н606	377698.53	2194617.63
н605	377691.39	2194614.15
н604	377680.50	2194611.45
н603	377516.49	2194681.36
н602	377467.80	2194722.03
н2066	377427.15	2194716.15
н2067	377477.03	2194625.63
н2068	377528.97	2194638.34
н2069	377626.34	2194603.75
н610	377707.98	2194599.68
Площадь 10271 кв.м		

Зона сервитута 62

Условное обозначение точки	Координаты	
	X	Y
н674	376523.81	2194647.54
н673	376522.85	2194652.67
н2073	376517.46	2194651.77
н2074	376518.39	2194646.74
н674	376523.81	2194647.54
Площадь 28 кв.м		

Зона сервитута 63

Условное обозначение точки	Координаты	
	X	Y
н677	376546.16	2194584.65
н2070	376549.72	2194565.82
н2071	376536.61	2194564.31
н2072	376532.59	2194584.18
н676	376535.57	2194584.62
н677	376546.16	2194584.65
Площадь участка 264 кв.м		

Зона сервитута 64

Условное обозначение точки	Координаты	
	X	Y
н2075	377033.19	2195165.30
н2076	377024.61	2195172.18
н652	377021.95	2195168.69
н651	377030.77	2195162.12
н2075	377033.19	2195165.30
Площадь участка 46 кв.м		

Зона сервитута 65

Условное обозначение точки	Координаты	
	X	Y
н657	376367,33	2195573,23
н2082	376377,34	2195628,34
н2083	376409,73	2195622,41
н2084	376413,33	2195642,09
н2085	376380,21	2195648,14
н2086	376410,92	2195838,11
н2090	376429,27	2195951,60
н2091	376402,88	2195956,56
н2092	376417,59	2196035,37
н2093	376398,02	2196039,41
н2094	376367,09	2195870,36
н2095	376356,83	2195872,05
н2309	376398,90	2196107,87
н2310	376422,08	2196352,56
н2096	376623,70	2197435,38
н2097	376603,08	2197439,71
н2311	376384,15	2196256,14
н2312	376357,20	2196261,04
н2313	376298,04	2195935,35
н2098	376314,47	2195879,40
н2133	376296,16	2195882,80
н2134	376249,35	2195715,37
н683	376203,14	2195643,92
н681	376235,38	2195631,54
н658	376338,65	2195587,13
н657	376367,33	2195573,23
Площадь 94482 кв.м		

Зона сервитута 66

Условное обозначение точки	Координаты	
	X	Y
н2104	376274,53	2195105,36
н2080	376297,66	2195231,89
н2081	376331,89	2195419,10

н2077	376371,23	2195411,91
н2078	376374,83	2195431,58
н2079	376335,48	2195438,78
н661	376346,27	2195497,78
н660	376326,07	2195507,57
н682	376222,31	2195553,07
н700	376177,56	2195569,88
н2105	376211,08	2195485,70
н2106	376202,66	2195435,17
н2107	376185,62	2195318,88
н2108	376179,40	2195270,33
н2109	376174,35	2195235,51
н2110	376200,78	2195229,79
н2314	376112,45	2194732,14
н2316	376120,80	2194930,25
н2317	376117,95	2194929,41
н2318	376071,23	2194667,35
н2315	376099,97	2194662,25
н2111	376085,92	2194583,13
н2099	376107,34	2194586,21
н2100	376165,05	2194801,75
н2101	376254,12	2195299,67
н2102	376294,52	2195292,54
н2103	376260,85	2195108,36
н2104	376274,53	2195105,36
Площадь 68848 кв.м		

Зона сервитута 67

Условное обозначение точки	Координаты	
	X	Y
н2130	376054,73	2194407,55
н2131	376053,52	2194400,72
н2132	376048,05	2194369,92
н2128	376052,88	2194369,08
н2120	376065,64	2194366,83
н2125	376073,18	2194408,73
н2320	376075,65	2194422,45
н2124	376076,76	2194428,62
н2123	376080,66	2194450,25
н2121	376093,13	2194519,55
н2122	376085,74	2194518,49
н2129	376074,14	2194516,82
н2130	376054,73	2194407,55
Площадь 2745 кв.м		

Зона сервитута 68

Условное обозначение точки	Координаты	
	X	Y
н2143	375920,85	2195853,31
н688	375864,68	2195757,09
н687	375881,15	2195752,15
н686	375995,53	2195718,48
н685	376116,41	2195677,23
н684	376166,54	2195657,98
н2144	376198,29	2195762,06
н2143	375920,85	2195853,31
Площадь 32411 кв.м		

Зона сервитута 69

Условное обозначение точки	Координаты	
	X	Y
н2145	375754.80	2195849.69
н2146	375695.93	2195861.24
н707	375684.37	2195802.36
н706	375743.25	2195790.81
н2145	375754.80	2195849.69
Площадь 3600 кв.м		

Зона сервитута 70

Условное обозначение точки	Координаты	
	X	Y
н725	374731,80	2195807,61
н724	374731,88	2195747,54
н2154	374780,40	2195730,69
н2155	374785,74	2195730,08
н2158	374802,50	2195728,15
н2157	374819,98	2195730,93
н2151	374819,63	2195735,07
н2152	374818,50	2195748,21
н2153	374766,67	2195754,69
н725	374731,80	2195807,61
Площадь 2484 кв.м		

Зона сервитута 71

Условное обозначение точки	Координаты	
	X	Y
н717	374687.39	2195887.74
н2147	374657.01	2195937.90
н2148	374593.78	2195998.60
н2149	374580.27	2195991.44
н2150	374605.20	2195952.94
н719	374642.69	2195928.70
н718	374659.95	2195889.19
н717	374687.39	2195887.74
Площадь 2821 кв.м		

Зона сервитута 72

Условное обозначение точки	Координаты	
	X	Y
н2159	372066,65	2195851,98
н772	372065,33	2195860,51
н771	371926,15	2195835,94
н773	371932,51	2195824,51
н2159	372066,65	2195851,98
Площадь 1464 кв.м		

Зона сервитута 73

Условное обозначение точки	Координаты	
	X	Y
н756	372021,62	2195934,86
н2160	372016,26	2195954,11
н2161	371686,66	2195880,17
н2162	371673,13	2195877,14
н774	371681,74	2195853,70

н761	371698,68	2195858,34
н760	371747,82	2195871,81
н759	371748,45	2195869,37
н758	371836,87	2195893,57
н757	371966,41	2195924,53
н756	372021,62	2195934,86
Площадь 7203 кв.м		

Зона сервитута 74

Условное обозначение точки	Координаты	
	Х	У
н2183	370648,05	2194883,03
н2184	370648,04	2194896,47
н2185	370659,43	2195019,06
н2186	370667,51	2195079,26
н859	370660,80	2195080,19
н2187	370653,10	2195023,46
н2188	370643,18	2194950,14
н2189	370641,91	2194919,65
н2190	370642,84	2194894,11
н2191	370644,35	2194882,45
н2183	370648,05	2194883,03
Площадь 1492 кв.м		

Зона сервитута 99

Условное обозначение точки	Координаты	
	Х	У
н859	370660.80	2195080.19
н858	370685.84	2195264.74
н857	370701.18	2195371.42
н856	370750.35	2195706.05
н855	370767.99	2195829.88
н854	370769.38	2195852.23
н853	370768.58	2195876.01
н852	370761.59	2195900.36
н851	370754.42	2195918.20
н869	370750.48	2195928.02
н870	370726.68	2195959.67
н860	370676.61	2196009.38
н868	370638.32	2196047.39
н867	370601.32	2196085.32
н866	370581.27	2196108.59
н865	370574.78	2196117.06
н871	370557.20	2196103.83
н872	370564.20	2196094.70
н873	370585.10	2196070.44
н874	370622.70	2196031.90
н875	370665.22	2195989.68
н876	370710.05	2195945.18

н877	370731.15	2195917.12
н878	370740.76	2195893.21
н879	370746.68	2195872.55
н880	370747.36	2195852.54
н881	370746.09	2195832.11
н882	370728.58	2195709.20
н883	370679.41	2195374.59
н884	370664.05	2195267.79
н885	370639.03	2195083.34
н859	370660.80	2195080.19
Площадь 24384 кв.м		

Зона сервитута 75

Условное обозначение точки	Координаты	
	X	Y
н913	370671,82	2195503,41
н2171	370666,83	2195506,46
н2172	370651,76	2195396,24
н2173	370649,01	2195376,20
н2174	370631,78	2195250,19
н2176	370609,59	2195087,96
н2175	370610,46	2195051,73
н2182	370614,60	2194880,66
н2177	370622,06	2194880,76
н2178	370620,90	2194892,30
н2179	370619,89	2194919,70
н2180	370621,24	2194952,02
н2181	370617,66	2195086,43
н898	370615.29	2195086.77
н897	370638,06	2195252,05
н896	370654,85	2195373,85
н895	370657,87	2195396,93
н913	370671,82	2195503,41
Площадь 4079 кв.м		

Зона сервитута 76

Условное обозначение точки	Координаты	
	X	Y
н891	370702,70	2195680,45
н890	370703,80	2195688,28
н889	370719,39	2195799,79
н2163	370716,88	2195805,59
н2164	370686,72	2195823,71
н2165	370684,77	2195820,47
н2166	370682,60	2195816,86
н2167	370711,51	2195799,49
н2168	370697,55	2195691,96
н2170	370695,16	2195673,54
н891	370702,70	2195680,45
Площадь 1185 кв.м		

Зона сервитута 77

Условное обозначение точки	Координаты	
	X	Y
н850	370787,32	2195902,18
н2194	370785,24	2195913,56
н2195	370772,60	2195943,98
н2196	370702,28	2196024,07
н2198	370686,08	2196043,27
н2199	370631,64	2196107,79
н862	370604,61	2196122,46
н861	370649,20	2196058,53
н860	370676,61	2196009,38
н870	370726,68	2195959,67
н869	370750,48	2195928,02
н851	370754,42	2195918,20
н850	370787,32	2195902,18
Площадь 5957 кв.м		

Зона сервитута 78

Условное обозначение точки	Координаты	
	X	Y
н864	370590.53	2196128.90
н2200	370552.05	2196152.40
н2201	370539.96	2196170.97
н2202	370558.31	2196138.55
н865	370574.78	2196117.06
н864	370590.53	2196128.90
Площадь 485 кв.м		

Зона сервитута 79

Условное обозначение точки	Координаты	
	X	Y
н865	370574.78	2196117.06
н2202	370558.31	2196138.55
н2201	370539.96	2196170.97
н2203	370537.39	2196177.00
н2204	370518.46	2196165.29
н2205	370520.20	2196161.21
н2206	370539.91	2196126.38
н871	370557.20	2196103.83
н865	370574.78	2196117.06
Площадь 1582 кв.м		

Зона сервитута 80

Условное обозначение точки	Координаты	
	X	Y
н921	370178,40	2195501,51
н2209	370177,40	2195505,64
н2210	370168,37	2195503,56
н922	370169,32	2195499,53
н921	370178,40	2195501,51
Площадь 39 кв.м		

Зона сервитута 81

Условное обозначение точки	Координаты	
	X	Y
н2207	370199,77	2195413,34
н930	370198,87	2195416,92
н929	370155,74	2195407,29
н2208	370156,62	2195403,37
н2207	370199,77	2195413,34
Площадь 170 кв.м		

Зона сервитута 82

Условное обозначение точки	Координаты	
	X	Y
н2211	369221,21	2195178,38
н987	369161,09	2195184,67
н986	369161,48	2195183,13
н989	369159,55	2195182,62
н988	369158,98	2195184,89
н993	369145,90	2195186,26
н997	369141,13	2195185,13
н1010	369129,59	2195182,51
н2215	369105,13	2195127,68
н2216	369114,49	2195124,04
н2217	369111,57	2195116,43
н2218	369119,05	2195113,57
н1437	369134,37	2195150,31
н2213	369213,49	2195170,79
н2214	369214,86	2195171,15
н2211	369221,21	2195178,38
Площадь 2772 кв.м		

Зона сервитута 83

Условное обозначение точки	Координаты	
	X	Y
н1008	368766,00	2195100,05
н1007	368645,35	2195076,55
н2220	368648,97	2195055,96
н2219	369053,55	2195153,10
н1009	369050,71	2195164,62
н1008	368766,00	2195100,05
Площадь 6251 кв.м		

Зона сервитута 84

Условное обозначение точки	Координаты	
	X	Y
н990	369147,40	2195272,17
н973	369193,47	2195399,32
н2224	369177,39	2195420,15
н2225	369088,38	2195436,06

н2228	369083,37	2195437,66
н2229	369014,16	2195468,38
н2230	368948,66	2195272,07
н2222	368949,98	2195245,19
н2223	368611,57	2195172,93
н1001	368616,30	2195154,39
н998	369003,18	2195240,19
н994	369055,99	2195251,89
н991	369062,44	2195253,32
н990	369147,40	2195272,17
Площадь 43378 кв.м		

Зона сервитута 85

Условное обозначение точки	Координаты	
	Х	У
н1006	368607,80	2195069,59
н1005	368561,91	2195060,75
н2240	368560,66	2195025,42
н2241	368621,51	2194974,62
н2233	368649,16	2194932,01
н2237	368698,64	2194912,08
н2232	368698,76	2194912,49
н2238	368670,67	2194930,32
н2239	368615,21	2195011,65
н1006	368607,80	2195069,59
Площадь 4686 кв.м		

Зона сервитута 106

Условное обозначение точки	Координаты	
	Х	У
н2237	368698,64	2194912,08
н2233	368649,16	2194932,01
н2234	368654,28	2194924,12
н2235	368677,55	2194908,32
н2236	368695,83	2194902,54
н2237	368698,64	2194912,08
Площадь 450 кв.м		

Зона сервитута 86

Условное обозначение точки	Координаты	
	Х	У
н2244	368577.41	2195320.23
н2243	368577.64	2195323.69
н2248	368561.60	2195323.96
н2249	368559.13	2195284.03
н1011	368550.22	2195139.81
н1016	368546.60	2195081.23
н1015	368546.23	2195078.22
н1017	368545.37	2195071.06
н1024	368544.01	2195066.28

н1023	368543.33	2195057.96
н2250	368542.15	2195043.48
н2251	368541.73	2195025.94
н2240	368560.66	2195025.42
н1005	368561.91	2195060.75
н1004	368562.29	2195071.58
н1003	368566.42	2195143.36
н2247	368569.84	2195202.70
н2246	368570.44	2195213.12
н2245	368573.42	2195258.87
н2244	368577.41	2195320.23
Площадь 4879 кв.м		

Зона сервитута 87

Условное обозначение точки	Координаты	
	X	Y
н1002	368602,57	2195151,35
н2242	368599,85	2195221,88
н2243	368577,64	2195323,69
н2244	368577.41	2195320.23
н2245	368573.42	2195258.87
н2246	368570.44	2195213.12
н2247	368569.84	2195202.70
н1003	368566.42	2195143.36
н1002	368602,57	2195151,35
Площадь 3888 кв.м		

Зона сервитута 88

Условное обозначение точки	Координаты	
	X	Y
н1023	368543,33	2195057,96
н1022	368530,32	2195056,01
н1028	368121,60	2194965,42
н2254	368124,26	2194953,27
н2255	368137,69	2194954,38
н2256	368478,67	2195025,99
н2250	368542,15	2195043,48
н1023	368543,33	2195057,96
Площадь 6931 кв.м		

Зона сервитута 89

Условное обозначение точки	Координаты	
	X	Y
н1012	368493,62	2195127,28
н2252	368481,98	2195138,12
н2253	368457,01	2195133,66
н2257	367909,70	2195011,26
н1025	367912,35	2194998,45
н1021	368468,33	2195121,67
н1012	368493,62	2195127,28
Площадь 8043 кв.м		

Зона сервитута 90

Условное обозначение точки	Координаты	
	X	Y
н1055	366780,29	2194589,70
н2263	366786,71	2194579,29
н2262	366831,78	2194598,90
н2259	366843,84	2194604,15
н2260	366943,24	2194648,74
н2261	367044,34	2194687,99
н2258	367230,28	2194748,04
н1037	367225,94	2194760,66
н1036	367042,91	2194700,87
н1035	366957,90	2194668,27
н1034	366837,27	2194617,04
н1045	366825,04	2194611,60
н1055	366780,29	2194589,70
Площадь 6231 кв.м		

Зона сервитута 91

Условное обозначение точки	Координаты	
	X	Y
н1161	365775,24	2193803,20
н2266	365853,28	2193743,86
н2265	365943,27	2193848,48
н2264	366022,16	2193940,20
н1081	365952,17	2194005,80
н1080	365878,37	2193921,30
н3005	365875,66	2193918,19
н1161	365775,24	2193803,20
Площадь 25566 кв.м		

Зона сервитута 92

Условное обозначение точки	Координаты	
	X	Y
н1105	365209,02	2193383,96
н2277	365191,49	2193653,79
н2276	365176,83	2193652,78
н2275	365187,41	2193498,02
н2274	365039,49	2193280,86
н2273	365021,25	2193241,91
н2272	365030,65	2193237,37
н2271	364972,85	2192997,18
н1121	364977,60	2192974,24
н1120	365003,61	2192993,55
н2270	364991,19	2193010,62
н2269	365064,84	2193290,46
н2268	365178,67	2193449,69
н2267	365192,41	2193445,63
н1107	365196,63	2193382,45

н1106	365202,86	2193383,53
н1105	365209,02	2193383,96
Площадь 14137 кв.м		

Зона сервитута 93

Условное обозначение точки	Координаты	
	X	Y
н2278	365251,78	2192770,13
н1146	365242,88	2192854,96
н1145	365231,55	2192859,51
н2287	365237,00	2192777,85
н2286	365111,96	2192844,26
н1141	365088,34	2192876,87
н1140	365053,31	2192871,44
н2285	365086,58	2192840,72
н2284	365229,26	2192766,12
н2283	365232,28	2192720,76
н2282	365243,50	2192657,57
н2281	365257,43	2192659,14
н2280	365253,44	2192719,13
н2279	365274,77	2192733,81
н2278	365251,78	2192770,13
Площадь 7124 кв.м		

Зона сервитута 94

Условное обозначение точки	Координаты	
	X	Y
н2297	364302.67	2192486.17
н2298	364250.24	2192480.12
н1170	364217.38	2192476.32
н1179	364164.28	2192462.34
н2299	364250.84	2192474.94
н2297	364302.67	2192486.17
Площадь 494 кв.м		

Зона сервитута 95

Условное обозначение точки	Координаты	
	X	Y
н2295	366247,55	2192722,46
н1186	366224,46	2192720,17
н1185	366225,82	2192706,78
н1188	366177,15	2192695,04
н2293	365938,37	2192670,82
н1163	365851,70	2192661,17
н1162	365852,69	2192650,73
н2294	366204,78	2192690,24
н2292	366212,45	2192696,02
н2295	366247,55	2192722,46
Площадь 3659 кв.м		

Зона сервитута 96

Условное обозначение точки	Координаты	
	X	Y
н2288	365249.24	2192593.82
н2289	365255.69	2192496.84
н2290	365266.67	2192497.57
н2291	365260.19	2192595.05
н2288	365249.24	2192593.82
Площадь 1072 кв.м		

**КАТАЛОГ КООРДИНАТ ХАРАКТЕРНЫХ ТОЧЕК ПРОЕКТНЫХ ГРАНИЦ
ПУБЛИЧНЫХ СЕРВИТУТОВ, УСТАНОВЛИВАЕМЫХ В ЦЕЛЯХ
ЭКСПЛУАТАЦИИ ИНЖЕНЕРНЫХ КОММУНИКАЦИЙ В ГРАНИЦАХ ЗОНЫ
ПЛАНИРУЕМОГО РАЗМЕЩЕНИЯ ОБЪЕКТА ФЕДЕРАЛЬНОГО ЗНАЧЕНИЯ**

(СИСТЕМА КООРДИНАТ МСК-47, ЗОНА 2)

Зона сервитута №1 (Размещение линии связи, ПАО «Ростелеком»)		
Условное обозначение точки	Координаты	
	X	Y
1	389456.24	2199694.32
2	389455.98	2199695.33
3	389453.97	2199703.10
4	389449.19	2199711.12
5	389447.85	2199710.77
6	389451.36	2199697.22
7	389340.32	2199630.37
8	389256.03	2199563.36
9	389192.71	2199504.85
10	389180.32	2199489.61
11	389127.81	2199532.48
12	389128.39	2199542.24
13	389126.71	2199541.35
14	389120.82	2199533.72
15	389123.97	2199535.39
16	389123.69	2199530.67
17	389177.79	2199486.51
18	389157.61	2199461.68
19	389079.22	2199342.37
20	389071.25	2199329.61
21	389043.07	2199281.77
22	389044.35	2199278.64
23	389063.61	2199308.75
24	389074.67	2199327.53
25	389082.59	2199340.21
26	389160.84	2199459.31
27	389182.16	2199485.53
28	389195.63	2199502.11
29	389258.64	2199560.32
30	389342.61	2199627.07
31	389452.41	2199693.18
32	389452.67	2199692.17
1	389456.24	2199694.32
Площадь 2726 кв м		

Зона сервитута №2 (Размещение ВЛ 10 кВ ПАО «Ленэнерго» Гатчинские электрические сети)		
Условное обозначение точки	Координаты	
	X	Y
33	389079.87	2199334.18
34	389020.35	2199371.90
35	389024.66	2199378.87
36	389012.75	2199386.23
37	389013.18	2199377.63
38	389012.91	2199377.78
39	389012.15	2199372.49
40	389012.43	2199372.34
41	389012.16	2199363.08
42	389014.12	2199361.87
43	389019.28	2199370.22
44	389076.20	2199334.15
45	389071.34	2199326.48
46	389034.05	2199268.69
47	389005.91	2199225.09
48	389006.81	2199224.51
49	389029.80	2199255.88
23	389063.61	2199308.75
33	389079.87	2199334.18
Площадь 677 кв м		
Зона сервитута №3 (Размещение линии связи, ПАО «Ростелеком»)		
Условное обозначение точки	Координаты	
	X	Y
50	388683.04	2198958.94
51	388682.66	2198960.37
52	388669.55	2198953.28
50	388683.04	2198958.94
Площадь 11 кв м		
Зона сервитута №4 (Размещение магистрального газопровода ГО «Кипень-Вопша». ООО «Газпром трансгаз Санкт – Петербург»)		
Условное обозначение точки	Координаты	
	X	Y
53	388455.68	2198901.89
54	388446.45	2198981.86
55	388396.82	2198975.75
56	388405.94	2198896.78
53	388455.68	2198901.89
Площадь 4000 кв м		

Зона сервитута №5 (Размещение кабеля связи (проектируемый), ООО «Газпром трансгаз Санкт – Петербург» Колпинское ЛПУ МГ)		
Условное обозначение точки	Координаты	
	X	Y
57	388442.74	2198900.56
58	388433.55	2198980.27
59	388429.58	2198979.78
60	388438.77	2198900.15
57	388442.74	2198900.56
Площадь 320 кв м		
Зона сервитута №6 (Размещение кабеля связи, ООО «Газпром трансгаз Санкт – Петербург» Колпинское ЛПУ МГ)		
Условное обозначение точки	Координаты	
	X	Y
61	388411.35	2198897.34
62	388402.55	2198976.45
63	388398.57	2198975.96
64	388407.37	2198896.93
61	388411.35	2198897.34
Площадь 319 кв м		
Зона сервитута №8 (Размещение кабеля связи, ООО «Газпром трансгаз Санкт – Петербург» Колпинское ЛПУ МГ)		
Условное обозначение точки	Координаты	
	X	Y
71	388314.18	2199044.51
72	388282.40	2199100.09
73	388278.97	2199098.02
74	388310.76	2199042.44
71	388314.18	2199044.51
Площадь 256 кв м		
Зона сервитута №9 (Размещение линии связи, ПАО «Ростелеком»)		
Условное обозначение точки	Координаты	
	X	Y
75	384485.67	2196809.66
76	384530.92	2196837.47
77	384555.85	2196854.31
78	384586.30	2196887.91
79	384645.93	2197029.07
80	384698.08	2197099.59
81	384779.52	2197177.98
82	384857.41	2197247.23
83	384882.51	2197257.41
84	384918.39	2197260.64

85	384960.44	2197248.66
86	385008.16	2197214.65
87	385045.85	2197148.29
88	385076.00	2197094.67
89	385079.43	2197096.73
90	385049.33	2197150.26
91	385012.40	2197215.28
92	385105.09	2197268.32
93	385118.19	2197275.62
94	385257.18	2197353.21
95	385408.82	2197424.57
96	385601.93	2197507.07
97	385783.40	2197591.46
98	385817.22	2197611.29
99	385862.40	2197648.75
100	385993.44	2197721.46
101	386091.40	2197781.87
102	386186.91	2197846.09
103	386203.25	2197858.38
104	386217.82	2197882.78
105	386297.14	2197937.56
106	386346.51	2197971.66
107	386399.90	2198008.53
108	386576.25	2198102.64
109	386752.90	2198196.92
110	386819.20	2198239.85
111	386935.44	2198317.79
112	387076.79	2198400.89
113	387176.10	2198467.57
114	387275.35	2198534.38
115	387321.91	2198571.16
116	387346.10	2198595.06
117	387382.23	2198618.54
118	387440.44	2198660.04
119	387574.18	2198746.98
120	387609.50	2198776.69
121	387631.25	2198811.06
122	387653.39	2198835.00
123	387737.45	2198885.16
124	387839.44	2198944.28
125	387879.60	2198957.30
126	387966.40	2198973.81
127	388114.67	2199003.87
128	388139.45	2199009.04
129	388235.92	2199064.77
130	388263.35	2199018.97

131	388273.18	2199018.36
132	388276.21	2199020.07
133	388275.98	2199021.48
134	388274.56	2199023.74
135	388272.24	2199022.42
136	388265.70	2199022.84
137	388238.67	2199067.98
138	388239.07	2199073.97
139	388234.89	2199071.45
140	388234.71	2199068.69
141	388138.00	2199012.82
142	388113.86	2199007.79
143	387965.63	2198977.73
144	387878.60	2198961.18
145	387874.46	2198959.83
146	387838.26	2198947.05
147	387825.20	2198940.65
148	387735.42	2198888.61
149	387650.85	2198838.13
150	387628.07	2198813.51
151	387606.45	2198779.35
152	387571.79	2198750.20
153	387438.19	2198663.35
154	387379.98	2198621.85
155	387343.58	2198598.19
156	387319.26	2198574.16
157	387272.99	2198537.61
158	387173.86	2198470.89
159	387074.66	2198404.27
160	386933.32	2198321.17
161	386914.67	2198308.67
162	386909.76	2198304.17
163	386860.91	2198272.56
164	386859.32	2198271.56
165	386816.99	2198243.19
166	386750.87	2198200.36
167	386574.37	2198106.17
168	386397.82	2198011.96
169	386344.24	2197974.95
170	386294.87	2197940.85
171	386214.84	2197885.58
172	386204.50	2197868.27
173	386200.97	2197860.42
174	386089.78	2197784.39
175	385991.93	2197724.05
176	385865.36	2197653.83

177	385860.70	2197651.24
178	385833.26	2197628.49
179	385816.77	2197614.82
180	385798.56	2197604.99
181	385781.54	2197595.00
182	385600.31	2197510.72
183	385597.05	2197509.33
184	385562.11	2197493.31
185	385560.65	2197493.78
186	385550.53	2197489.46
187	385551.66	2197488.85
188	385407.60	2197427.31
189	385364.09	2197406.83
190	385335.49	2197393.38
191	385255.81	2197355.88
192	385065.91	2197250.50
193	385009.80	2197218.40
194	385009.03	2197218.94
195	385008.29	2197218.53
196	384983.86	2197236.88
197	384962.20	2197252.32
198	384918.77	2197264.69
199	384881.55	2197261.34
200	384855.26	2197250.68
201	384776.80	2197180.91
202	384695.07	2197102.23
203	384642.43	2197031.06
204	384582.88	2196890.09
205	384553.21	2196857.35
206	384528.75	2196840.84
207	384483.48	2196813.21
75	384485.67	2196809.66
Площадь 17882 кв м		
Зона сервитута №10 (Размещение линии связи, ПАО «Ростелеком»)		
Условное обозначение точки	Координаты	
	X	Y
208	387952.16	2198826.23
209	387951.64	2198827.09
210	387967.55	2198836.69
211	388006.04	2198850.55
212	388070.17	2198868.10
213	388112.20	2198876.51
214	388172.28	2198883.99
215	388165.69	2198950.62
216	388164.22	2198965.47
217	388270.81	2199029.69

218	388268.68	2199033.08
219	388159.99	2198967.59
220	388161.71	2198950.22
221	388167.92	2198887.48
222	388111.56	2198880.46
223	388069.25	2198872.00
224	388004.83	2198854.37
225	387965.82	2198840.32
226	387946.14	2198828.44
227	387948.74	2198824.16
208	387952.16	2198826.23
Площадь 1761 кв м		
Зона сервитута №11 (Размещение ВЛ 10 кВ ПАО «Ленэнерго» Гатчинские электрические сети)		
Условное обозначение точки	Координаты	
	X	Y
228	387461.11	2198436.07
229	387407.12	2198492.20
230	387338.31	2198578.50
231	387329.75	2198576.06
232	387322.63	2198583.32
233	387312.38	2198573.59
234	387307.57	2198570.12
235	387323.88	2198553.52
236	387349.72	2198561.00
237	387405.61	2198490.88
238	387454.35	2198440.21
239	387446.56	2198428.38
240	387451.38	2198423.41
228	387461.11	2198436.07
Площадь 1145 кв м		
Зона сервитута №12 (Размещение линии связи, ПАО «Ростелеком»)		
Условное обозначение точки	Координаты	
	X	Y
241	386932.79	2198163.73
242	386957.75	2198179.53
243	386959.96	2198180.23
244	386965.39	2198183.52
245	387060.69	2198243.15
246	387114.98	2198251.45
247	387153.83	2198257.34
248	387192.42	2198279.21
249	387265.29	2198331.24
250	387326.37	2198374.81
251	387335.28	2198381.50

252	387340.98	2198381.59
253	387341.32	2198385.60
254	387333.92	2198385.48
255	387324.01	2198378.03
256	387262.97	2198334.50
257	387190.27	2198282.58
258	387152.50	2198261.19
259	387114.37	2198255.40
260	387059.27	2198246.98
261	386963.29	2198186.93
262	386894.53	2198145.27
263	386728.38	2198039.15
264	386557.51	2197930.18
265	386538.47	2197905.55
266	386448.08	2197857.89
267	386441.38	2197836.66
268	386379.49	2197797.12
269	386346.82	2197804.48
270	386205.27	2197737.41
271	386109.11	2197683.51
272	386095.12	2197681.58
273	386050.79	2197655.56
274	385999.90	2197625.70
275	385977.53	2197612.34
276	385940.87	2197587.92
277	385893.05	2197556.06
278	385927.14	2197573.97
279	385943.08	2197584.59
280	385979.67	2197608.96
281	386001.93	2197622.26
282	386052.82	2197652.11
283	386096.46	2197677.72
284	386110.41	2197679.65
285	386207.10	2197733.85
286	386347.28	2197800.27
287	386380.24	2197792.85
288	386444.76	2197834.07
289	386451.40	2197855.12
290	386541.10	2197902.42
291	386560.25	2197927.18
292	386730.53	2198035.77
293	386896.64	2198141.88
294	386932.79	2198163.78
241	386932.79	2198163.73
Площадь 6697 кв м		

Зона сервитута №13 (Размещение газопровода высокого давления, ПАО "Газпром" Ленинградское УПХГ)		
Условное обозначение точки	Координаты	
	X	Y
295	386944,50	2198171,25
296	386882,80	2198269,66
297	386923,57	2198313,52
298	386922,16	2198315,32
299	386915,43	2198309,37
162	386909,76	2198304,17
163	386860,91	2198272,56
300	386858,37	2198270,97
301	386857,54	2198270,41
302	386854,99	2198268,82
303	386845,69	2198262,95
304	386840,61	2198259,76
305	386833,08	2198254,85
306	386902,47	2198144,42
295	386944,50	2198171,25
Площадь 6939 кв м		
Зона сервитута №14 (Размещение кабеля связи. ПАО "Газпром" Ленинградское УПХГ)		
Условное обозначение точки	Координаты	
	X	Y
308	386940.29	2198168.56
309	386877.27	2198269.05
310	386918.98	2198301.65
311	386918.22	2198311.84
299	386915.43	2198309.37
312	386914.46	2198308.53
313	386914.84	2198303.49
314	386871.97	2198269.98
315	386936.92	2198166.41
308	386940.29	2198168.56
Площадь 726 кв м		
Зона сервитута №15 (Размещение газопровода высокого давления, ПАО "Газпром" Ленинградское УПХГ)		
Условное обозначение точки	Координаты	
	X	Y
65	386936,95	2198166,43
66	386871,51	2198270,73
67	386891,77	2198292,53
163	386860,91	2198272,56
300	386858,37	2198270,97
301	386857,54	2198270,41
302	386854,99	2198268,82
303	386845,69	2198262,95

304	386840,61	2198259,76
68	386825,54	2198249,93
69	386894,83	2198139,54
70	386897,31	2198141,13
65	386936,95	2198166,43
Площадь 6624 кв м		
Зона сервитута №7 (Размещение газопровода высокого давления, ПАО "Газпром" Ленинградское УПХГ)		
316	386864,37	2198274,80
163	386860,91	2198272,56
300	386858,37	2198270,97
301	386857,54	2198270,41
302	386854,99	2198268,82
303	386845,69	2198262,95
304	386840,61	2198259,76
317	386818,83	2198245,55
318	386888,03	2198135,20
70	386897,31	2198141,13
319	386930,17	2198162,11
320	386861,47	2198271,68
316	386864,37	2198274,80
Площадь 6522 кв.м		
Зона сервитута №16 (Размещение кабеля связи. ПАО "Газпром" Ленинградское УПХГ)		
Условное обозначение точки	Координаты	
	X	Y
321	385183.49	2197159.32
322	385174.75	2197176.72
323	385158.25	2197203.75
324	385114.81	2197272.08
325	385111.94	2197276.04
326	385108.42	2197274.09
327	385111.49	2197269.84
328	385154.86	2197201.63
329	385171.25	2197174.78
330	385180.04	2197157.25
321	385183.49	2197159.32
Площадь 548 кв м		
Зона сервитута №17 (Размещение кабеля связи АО «Управление перспективных технологий»)		
Условное обозначение точки	Координаты	
	X	Y
331	384601.38	2196700.79
332	384601.21	2196702.71
333	384601.34	2196702.80
334	384633.19	2196724.51
335	384645.66	2196735.35
336	384653.02	2196741.75

337	384638.79	2196733.17
338	384599.11	2196706.12
339	384598.73	2196705.87
340	384598.22	2196705.40
341	384597.78	2196704.80
342	384597.50	2196704.26
343	384597.30	2196703.67
344	384597.18	2196702.85
345	384597.56	2196698.61
331	384601.38	2196700.79
Площадь 231 кв м		
Зона сервитута №18 (Размещение линии связи, ПАО «Ростелеком»)		
Условное обозначение точки	Координаты	
	X	Y
346	384567.76	2196649.01
347	384494.79	2196692.84
348	384492.74	2196689.40
349	384565.63	2196645.62
346	384567.76	2196649.01
Площадь 341 кв м		
Зона сервитута №19 (Размещение линии связи, ПАО «Ростелеком»)		
Условное обозначение точки	Координаты	
	X	Y
350	384524.65	2196746.54
351	384528.21	2196752.44
352	384515.51	2196773.29
353	384512.09	2196771.21
354	384523.53	2196752.43
355	384522.29	2196750.38
350	384524.65	2196746.54
Площадь 111 кв м		
Зона сервитута №20 (Размещение линии связи, ПАО «Ростелеком»)		
Условное обозначение точки	Координаты	
	X	Y
356	384466.92	2196632.60
357	384468.20	2196637.91
358	384479.24	2196666.73
359	384464.66	2196642.26
356	384466.92	2196632.60
Площадь 87 кв м		

Зона сервитута №21 (Размещение линии связи, ПАО «Ростелеком»)		
Условное обозначение точки	Координаты	
	X	Y
360	384432.11	2196578.99
361	384460.21	2196604.87
362	384461.81	2196611.49
363	384433.83	2196582.82
360	384432.11	2196578.99
Площадь 101 кв м		
Зона сервитута №22 (Расположение газопровода низкого давления АО «Газпром газораспределение Ленинградская область»)		
Условное обозначение точки	Координаты	
	X	Y
364	384451,88	2196601,31
365	384456,82	2196603,50
366	384455,96	2196605,50
364	384451,88	2196601,31
Площадь 6 кв м		
Зона сервитута №23 (Размещение ВЛ 0,4 кВ ПАО «Ленэнерго» Гатчинские электрические сети)		
Условное обозначение точки	Координаты	
	X	Y
367	384335.13	2196354.51
368	384336.60	2196352.26
369	384337.90	2196352.43
370	384409.09	2196323.27
371	384409.85	2196325.11
372	384338.65	2196354.28
373	384339.95	2196354.45
374	384337.64	2196357.97
375	384340.78	2196367.94
367	384335.13	2196354.51
Площадь 175 кв м		
Зона сервитута №24 (Размещение ВЛ 10 кВ ПАО «Ленэнерго» Гатчинские электрические сети)		
Условное обозначение точки	Координаты	
	X	Y
376	384367.41	2196222.81
377	384364.15	2196220.93
378	384360.79	2196212.59
379	384298.48	2196238.08
380	384300.93	2196244.85
381	384294.80	2196254.37
382	384291.57	2196246.35

383	384244.78	2196133.03
384	384240.95	2196123.75
385	384244.91	2196126.13
386	384296.59	2196236.69
387	384353.94	2196213.23
388	384351.36	2196206.91
389	384356.78	2196197.21
376	384367.41	2196222.81
Площадь 1050 кв м		
Зона сервитута №25 (Размещение линии связи, ПАО «Ростелеком»)		
Условное обозначение точки	Координаты	
	X	Y
390	384101.52	2195788.37
391	384111.08	2195805.52
392	384144.73	2195878.66
393	384208.87	2196032.71
394	384214.22	2196046.22
395	384214.30	2196059.20
396	384210.14	2196049.40
397	384210.22	2196046.99
398	384205.16	2196034.22
399	384141.06	2195880.26
400	384107.51	2195807.33
401	384099.92	2195793.72
390	384101.52	2195788.37
Площадь 1148 кв м		
Зона сервитута №26 (Размещение линии связи, ПАО «Ростелеком»)		
Условное обозначение точки	Координаты	
	X	Y
402	383840.79	2195435.86
403	383838.79	2195433.65
404	383843.78	2195436.17
405	383848.78	2195443.44
406	383856.26	2195440.70
407	383873.20	2195461.77
408	383882.74	2195473.25
409	383916.01	2195509.29
410	383925.50	2195521.05
411	384003.20	2195626.50
412	384057.48	2195709.37
413	384080.67	2195750.98
414	384069.24	2195738.69
415	384054.05	2195711.44
416	383999.92	2195628.79
417	383922.33	2195523.49

418	383912.98	2195511.91
419	383879.73	2195475.89
420	383870.10	2195464.30
421	383854.94	2195445.45
422	383850.99	2195446.90
423	383850.25	2195446.10
402	383840.79	2195435.86
Площадь 1539 кв м		
Зона сервитута №27 (Размещение кабеля связи АО «Управление перспективных технологий»)		
Условное обозначение точки	Координаты	
	X	Y
424	383936.15	2195422.90
425	383874.87	2195472.75
426	383872.15	2195469.81
427	383933.54	2195419.87
424	383936.15	2195422.90
Площадь 316 кв м		
Зона сервитута №28 (Размещение ВЛ 10 кВ ПАО «Ленэнерго» Гатчинские электрические сети)		
Условное обозначение точки	Координаты	
	X	Y
428	383975.01	2195468.09
429	383970.40	2195465.74
430	383918.55	2195518.59
431	383926.75	2195523.11
432	383958.12	2195563.45
433	383953.20	2195567.33
434	383912.58	2195516.31
435	383910.26	2195513.40
436	383917.13	2195517.18
437	383956.02	2195478.08
438	383966.83	2195467.21
439	383961.21	2195460.71
440	383962.54	2195458.20
441	383963.31	2195454.48
428	383975.01	2195468.09
Площадь 588 кв м		
Зона сервитута №29 (Размещение линии связи, ПАО «Ростелеком»)		
Условное обозначение точки	Координаты	
	X	Y
442	383589.99	2195117.58
443	383550.78	2195184.81
444	383512.10	2195157.16
445	383513.56	2195154.17

446	383549.15	2195179.67
447	383585.31	2195117.67
448	383542.75	2195086.66
449	383543.20	2195084.08
442	383589.99	2195117.58
Площадь 590 кв м		
Зона сервитута №30 (Размещение ВЛ 330 кВ Копорская - Гатчинская (ФЛ ПАО "ФСК ЕЭС"))		
Условное обозначение точки	Координаты	
	X	Y
450	380469.32	2194230.47
451	380470.24	2194307.78
452	380450.28	2194307.88
453	380420.28	2194308.04
454	380391.77	2194308.18
455	380390.84	2194230.79
456	380419.40	2194230.67
457	380449.40	2194230.55
450	380469.32	2194230.47
Площадь 6071 кв м		
Зона сервитута №31 (Размещение ВЛ 10 кВ ПАО «Ленэнерго» Гатчинские электрические сети)		
Условное обозначение точки	Координаты	
	X	Y
458	379111.90	2194277.95
459	379107.29	2194283.77
460	379098.23	2194280.63
461	379099.35	2194340.79
462	379099.38	2194343.89
463	379103.00	2194345.65
464	379122.39	2194355.12
465	379097.43	2194356.18
466	379097.61	2194354.65
467	379097.35	2194340.90
468	379096.23	2194280.67
469	379090.71	2194278.76
458	379111.90	2194277.95
Площадь 348 кв м		
Зона сервитута №32 (Размещение кабеля связи АО «Управление перспективных технологий»)		
Условное обозначение точки	Координаты	
	X	Y
470	378375.71	2194361.77
471	378394.19	2194436.10
472	378390.29	2194437.00

473	378371.81	2194362.66
470	378375.71	2194361.77
Площадь 306 кв м		
Зона сервитута №33 (Размещение линии связи, ПАО «Ростелеком»)		
Условное обозначение точки	Координаты	
	X	Y
474	378438.80	2194860.14
475	378438.42	2194863.90
476	378451.00	2194881.88
477	378456.09	2194882.60
478	378455.65	2194886.58
479	378448.72	2194885.60
480	378437.70	2194869.85
481	378430.86	2194926.26
482	378430.77	2194927.04
483	378426.80	2194926.66
484	378426.91	2194925.71
485	378286.79	2194906.29
486	378135.59	2194884.53
487	377937.88	2194872.68
488	377782.86	2194861.11
489	377712.66	2194850.70
490	377708.62	2194851.93
491	377557.63	2194833.48
492	377474.14	2194822.27
493	377385.00	2194880.40
494	377356.38	2194900.77
495	377146.57	2195068.07
496	377025.48	2195165.08
497	376969.69	2195091.78
498	376919.98	2194976.78
499	376911.91	2194958.11
500	376904.66	2194861.52
501	376920.70	2194764.47
502	376821.31	2194704.56
503	376708.52	2194678.71
504	376527.24	2194648.34
505	376526.41	2194652.63
506	376522.90	2194652.43
507	376523.81	2194647.54
508	376535.57	2194584.62
509	376539.10	2194584.63
510	376527.98	2194644.41
511	376709.29	2194674.79
512	376822.83	2194700.81

513	376925.08	2194762.44
514	376908.69	2194861.70
515	376915.85	2194957.14
516	376923.65	2194975.19
517	376973.17	2195089.74
518	377026.18	2195159.39
519	377144.07	2195064.94
520	377353.98	2194897.57
521	377382.74	2194877.10
522	377473.20	2194818.11
523	377739.39	2194853.86
524	377938.15	2194868.69
525	378136.00	2194880.55
526	378287.35	2194902.33
527	378427.38	2194921.74
528	378434.37	2194864.22
529	378434.83	2194859.57
474	378438.80	2194860.14
Площадь 9793 кв м		
Зона сервитута №34 (Размещение ВЛ 110 Волосовкая 1/2 кВ ПАО «Ленэнерго» Гатчинские электрические сети)		
Условное обозначение точки	Координаты	
	X	Y
530	376358.41	2195491.89
531	376372.80	2195570.58
532	376367.33	2195573.23
533	376338.65	2195587.13
534	376335.42	2195588.52
535	376321.02	2195509.78
536	376326.07	2195507.57
537	376346.27	2195497.78
530	376358.41	2195491.89
Площадь 3200 кв м		
Зона сервитута №35 (Размещение ВЛ 330 кВ Гатчинская-Кингисепская, ФЛ ПАО "ФСК ЕЭС")		
Условное обозначение точки	Координаты	
	X	Y
538	376347.50	2195497.19
539	376362.12	2195575.76
533	376338.65	2195587.13
540	376290.62	2195607.78
541	376275.94	2195529.55
535	376321.02	2195509.78
356	376346.27	2195497.78
538	376347.50	2195497.19
Площадь 6086 кв м		

Зона сервитута №36 (Размещение ВЛ 330 кВ Ленинградская-Кингисепская, ФЛ ПАО "ФСК ЕЭС")		
Условное обозначение точки	Координаты	
	X	Y
542	376301.98	2195518.13
543	376316.04	2195596.85
544	376242.61	2195628.43
545	376228.66	2195550.29
542	376301.98	2195518.13
Площадь 6201 кв м		
Зона сервитута №37 (Размещение ВЛ 110 кВ Лужская-2, ПАО «Ленэнерго» Гатчинские электрические сети)		
Условное обозначение точки	Координаты	
	X	Y
546	376260.96	2195536.12
547	376275.10	2195614.46
548	376237.38	2195630.68
549	376223.30	2195552.64
546	376260.96	2195536.12
Площадь 3178 кв м		
Зона сервитута №38 (Размещение ВЛ 110 кВ Лужская-2, ПАО «Ленэнерго» Гатчинские электрические сети)		
Условное обозначение точки	Координаты	
	X	Y
550	376190.99	2195564.83
551	376189.18	2195569.31
552	376212.70	2195638.69
553	376213.63	2195639.89
554	376209.73	2195641.39
555	376209.12	2195640.62
556	376184.92	2195569.18
557	376185.90	2195566.75
550	376190.99	2195564.83
Площадь 317 кв м		
Зона сервитута №39 (Размещение линии связи, ПАО «Ростелеком»)		
Условное обозначение точки	Координаты	
	X	Y
558	370674.48	2195087.66
559	370621.43	2195094.97
560	370626.10	2195129.48
561	370626.71	2195134.01
562	370654.73	2195339.18
563	370678.63	2195507.70
564	370671.58	2195611.04
565	370681.07	2195615.45
566	370701.63	2195636.69

567	370721.83	2195787.93
568	370724.77	2195807.74
569	370784.73	2195856.22
570	370789.90	2195893.20
571	370789.82	2195900.96
572	370785.80	2195902.92
573	370785.90	2195893.46
574	370781.02	2195858.59
575	370723.62	2195811.96
576	370675.75	2195913.24
577	370620.55	2195999.30
578	370603.93	2196021.38
579	370590.96	2196030.54
580	370589.65	2196032.06
581	370598.44	2196020.36
582	370601.12	2196018.48
583	370617.26	2195997.01
584	370672.25	2195911.30
585	370720.83	2195808.49
586	370717.87	2195788.49
587	370697.84	2195638.52
588	370678.71	2195618.77
589	370667.40	2195613.51
590	370674.62	2195507.84
591	370650.77	2195339.73
592	370622.59	2195133.38
593	370616.94	2195091.55
594	370665.07	2195084.92
595	370660.48	2195081.02
596	370660.35	2195080.25
597	370664.97	2195079.59
558	370674.48	2195087.66
Площадь 4686 кв м		
Зона сервитута №40 (Размещение линии связи, ПАО «Ростелеком»)		
Условное обозначение точки	Координаты	
	X	Y
598	370632.23	2195084.32
599	370632.39	2195085.64
600	370638.40	2195125.30
561	370626.71	2195134.01
560	370626.10	2195129.48
601	370634.09	2195123.53
602	370628.42	2195086.18
603	370628.27	2195084.89
598	370632.23	2195084.32
Площадь 210 кв м		

Зона сервитута №41 (Размещение ВЛ 10 кВ ПАО «Ленэнерго» Гатчинские электрические сети)		
Условное обозначение точки	Координаты	
	X	Y
604	370623.65	2195085.56
605	370623.61	2195087.17
606	370681.07	2195503.55
607	370672.02	2195503.96
608	370664.29	2195613.83
609	370673.62	2195609.48
610	370704.43	2195636.24
611	370724.46	2195790.37
612	370725.73	2195800.29
613	370718.79	2195801.18
614	370719.39	2195799.79
615	370703.80	2195688.28
616	370702.70	2195680.45
617	370688.29	2195667.25
618	370685.58	2195646.35
619	370652.97	2195618.03
620	370662.30	2195613.69
621	370669.98	2195504.54
622	370671.82	2195503.41
623	370657.87	2195396.93
624	370654.85	2195373.85
625	370638.06	2195252.05
626	370615.29	2195086.77
604	370623.65	2195085.56
Площадь 6120 кв м		
Зона сервитута №42 (Размещение линии связи, ПАО «Ростелеком»)		
Условное обозначение точки	Координаты	
	X	Y
627	370197.90	2195416.70
628	370177.42	2195501.30
629	370170.33	2195499.75
630	370171.24	2195496.08
631	370174.40	2195496.78
632	370193.22	2195419.01
633	370156.16	2195410.44
634	370156.72	2195407.51
627	370197.90	2195416.70
Площадь 480 кв м		
Зона сервитута №43 (Расположение газопровода межпоселкового АО «Газпром газораспределение Ленинградская область»)		
Условное обозначение точки	Координаты	
	X	Y

635	369442,41	2195252,93
636	369452,38	2195261,24
637	369436,35	2195334,62
638	369531,74	2195355,39
639	369533,17	2195357,70
640	369432,10	2195335,30
641	369447,96	2195262,76
642	369434,19	2195251,30
635	369442,41	2195252,93
Площадь 538 кв м		
Зона сервитута №44 (Размещение ВЛ 10 кВ ПАО «Ленэнерго» Гатчинские электрические сети)		
Условное обозначение точки	Координаты	
	X	Y
643	369221.79	2195178.32
644	369212.59	2195204.97
645	369203.91	2195202.52
646	369188.06	2195279.69
647	369196.78	2195281.49
648	369196.46	2195283.05
649	369192.84	2195282.25
650	369176.93	2195278.72
651	369177.20	2195277.46
652	369186.10	2195279.28
653	369201.95	2195202.12
654	369193.26	2195199.66
655	369199.46	2195181.72
656	369196.31	2195180.99
657	369221.21	2195178.38
643	369221.79	2195178.32
Площадь 672 кв м		
Зона сервитута №45 (Размещение ВЛ 10 кВ ПАО «Ленэнерго» Гатчинские электрические сети)		
Условное обозначение точки	Координаты	
	X	Y
658	369213.01	2195179.24
659	369205.78	2195203.34
660	369197.05	2195201.11
661	369181.36	2195277.51
662	369190.41	2195279.35
663	369189.95	2195281.61
664	369170.42	2195277.28
665	369170.81	2195275.35
666	369179.40	2195277.11
667	369195.09	2195200.71
668	369186.36	2195198.48

669	369190.20	2195185.70
670	369178.18	2195182.88
658	369213.01	2195179.24
Площадь 655 кв м		
Зона сервитута №46 (Размещение линии связи, ПАО «Ростелеком»)		
Условное обозначение точки	Координаты	
	X	Y
671	368594.67	2195067.06
672	368578.38	2195143.37
673	368577.87	2195145.89
674	368573.97	2195145.03
675	368574.46	2195142.56
676	368590.17	2195068.98
677	368562.33	2195063.60
678	368562.14	2195060.79
671	368594.67	2195067.06
Площадь 401 кв м		
Зона сервитута №47 (Размещение ВЛ 35 кВ Батово-1/2, ПАО «Ленэнерго» Гатчинские электрические сети)		
Условное обозначение точки	Координаты	
	X	Y
679	365089.37	2192877.03
680	365004.37	2192994.11
681	365003.61	2192993.55
682	364980.28	2192976.23
683	365056.05	2192871.87
684	365088.34	2192876.87
679	365089.37	2192877.03
Площадь 4104 кв м		
Зона сервитута №49 (Размещение линии связи, ПАО «Ростелеком»)		
Условное обозначение точки	Координаты	
	X	Y
689	365994,72	2192676,54
690	366087,23	2192695,15
691	366187,59	2192712,43
692	366185,50	2192748,07
693	366221,25	2192751,61
694	366220,84	2192755,59
695	366181,28	2192751,65
696	366183,39	2192715,76
697	366086,49	2192699,08
698	365973,73	2192676,39
699	365850,39	2192664,21
700	365843,81	2192654,70
701	365561,98	2192625,23

702	365556,35	2192677,13
703	365561,79	2192683,37
704	365541,24	2192681,34
705	365541,44	2192677,34
706	365552,19	2192678,40
707	365557,61	2192628,44
708	365558,44	2192620,84
709	365846,05	2192650,91
710	365851,88	2192659,32
711	365851,70	2192661,17
712	365938,37	2192670,82
713	365974,03	2192674,41
689	365994,72	2192676,54
Площадь 2925 кв м		
Зона сервитута №50 (Размещение линии связи, ПАО «Ростелеком»)		
Условное обозначение точки	Координаты	
	X	Y
760	364510.30	2192574.43
761	364510.17	2192575.22
762	364523.16	2192580.60
763	364508.77	2192578.25
764	364497.28	2192570.24
765	364458.52	2192660.30
766	364302.29	2192611.75
767	364273.52	2192601.47
768	364154.22	2192569.02
769	364073.44	2192546.28
770	363876.07	2192513.93
771	363677.82	2192487.53
772	363532.83	2192463.60
773	363531.52	2192460.67
774	363524.11	2192444.05
775	363488.70	2192440.23
776	363489.13	2192436.26
777	363526.83	2192440.32
778	363532.42	2192452.86
779	363535.60	2192460.00
780	363678.41	2192483.57
781	363876.66	2192509.97
782	364074.31	2192542.37
783	364266.97	2192596.59
784	364456.26	2192655.41
785	364494.38	2192566.86
786	364507.53	2192574.12
760	364510.30	2192574.43
Площадь 4381 кв м		

Зона сервитута №51 (Размещение ВЛ 750 кВ Ленинградская АЭС - Ленинградская, ФЛ ПАО "ФСК ЕЭС")		
Условное обозначение точки	Координаты	
	X	Y
845	380391,37	2194308,19
846	380324,80	2194308,32
847	380311,38	2194309,06
848	380310,47	2194231,38
849	380317,99	2194231,10
850	380390,47	2194230,79
845	380391,37	2194308,19
Площадь 6189 кв м		
Зона сервитута №48 (Размещение линии связи, ПАО «Ростелеком»)		
Условное обозначение точки	Координаты	
	X	Y
714	365541,82	2192669,48
715	365554,43	2192671,21
716	365562,04	2192672,25
717	365553,87	2192681,20
718	365550,18	2192679,32
719	365553,94	2192675,18
720	365541,62	2192673,49
714	365541,82	2192669,48
Площадь 101 кв м		

**КАТАЛОГ КООРДИНАТ ХАРАКТЕРНЫХ ТОЧЕК ПРОЕКТНЫХ ГРАНИЦ
ПУБЛИЧНЫХ СЕРВИТУТОВ, УСТАНОВЛИВАЕМЫХ В ЦЕЛЯХ
ЭКСПЛУАТАЦИИ АВТОМОБИЛЬНЫХ ДОРОГ В ГРАНИЦАХ ЗОНЫ
ПЛАНИРУЕМОГО РАЗМЕЩЕНИЯ ОБЪЕКТА ФЕДЕРАЛЬНОГО ЗНАЧЕНИЯ**

(СИСТЕМА КООРДИНАТ МСК-47, ЗОНА 2)

Зона сервитута №52 (эксплуатация автомобильной дороги «Никольское – Шпаньково»)		
Условное обозначение точки	Координаты	
	X	Y
852	383539,24	2195081,25
853	383533,64	2195090,75
854	383524,31	2195111,75
855	383507,66	2195153,98
856	383491,54	2195143,08
857	383506,58	2195104,9
858	383516,81	2195081,9
859	383523,31	2195070,9
852	383539,24	2195081,25
Площадь 1504 кв м		
Зона сервитута №53 (эксплуатация автомобильной дороги «Подъезд к дер. Тиховицы»)		
Условное обозначение точки	Координаты	
	X	Y
868	379166,91	2194275,81
869	379153,17	2194355,72
870	379133,98	2194355,23
871	379147,51	2194276,57
868	379166,91	2194275,81
Площадь 1528 кв м		
Зона сервитута №54 (эксплуатация автомобильной дороги «Подъезд к дер. Рыбицы»)		
Условное обозначение точки	Координаты	
	X	Y
872	368561,91	2195060,75
873	368562,29	2195071,58
874	368566,42	2195143,36
875	368550,22	2195139,81
876	368546,60	2195081,23
877	368546,23	2195078,22
878	368545,37	2195071,06
879	368544,01	2195066,28
880	368543,33	2195057,96
872	368561,91	2195060,75
Площадь 1351 кв м		

Перечень земельных участков, в том числе образуемых, которые полностью или частично расположены в границах планируемого размещения объекта: «Строительство и реконструкция автомобильной дороги М-20 Санкт-Петербург - Псков - Пустошка - Невель до границы с Республикой Беларусь. Реконструкция автомобильной дороги Р-23 Санкт - Петербург - Псков - Пустошка - Невель - граница с Республикой Белоруссия на участке км 54+000 - км 80+000, Ленинградская область»

№ п/п	Номер на плане	Статус земельного участка	Кадастровый номер земельного участка	Адрес(местоположение) исходного земельного участка	Условный номер образуемого земельного участка	Общая площадь земельного участка, кв.м.	Общая испрашиваемая (изымаемая) площадь, кв.м.	Категория земель	Фактическое разрешенное использование	Устанавливаемая категория земель	Разрешенное использование, установленное проектом межевания территории	Вид права	Существующие обременения (ограничения) права	Способ образования земельного участка
1	2	-	47:23:0423001	-	47:23:0423001:3У1	-	272	Земли населенных пунктов	-	Земли населенных пунктов	Земельные участки (территории) общего пользования	Неразграниченная государственная собственность	-	Образование из земель государственной и муниципальной собственности
2	18	-	47:23:0441004	-	47:23:0441004:3У1	-	200	Земли сельскохозяйственного назначения	-	Земли промышленности и иного специального назначения	Автомобильный транспорт	Неразграниченная государственная собственность	-	
3	28	-	47:23:0424002	-	47:23:0424002:3У1	-	290		-				-	
4	234	Учтенный	47:23:0000000:51180	Ленинградская область, Гатчинский муниципальный район, Большеколпанское сельское поселение, автомобильная дорога общего пользования «Подъезд к дер.Черницы»	47:23:0000000:51180:3У1	36359	3651	Земли промышленности и иного специального назначения	автомобильный транспорт	Земли промышленности и иного специального назначения	Автомобильный транспорт	Собственность Ленинградской области	-	Раздел земельного участка с сохранением исходного в измененных границах
5	30	-	47:23:0000000	-	47:23:0000000:3У1	-	1488	Земли промышленности и иного специального назначения	-	Земли промышленности и иного специального назначения	Автомобильный транспорт	Неразграниченная государственная собственность	-	Образование из земель государственной и муниципальной собственности
6	32	-	47:23:0441001	-	47:23:0441001:3У1	-	8447	Земли сельскохозяйственного назначения	-	Земли промышленности и иного специального назначения	Автомобильный транспорт	Неразграниченная государственная собственность	-	Образование из земель государственной и муниципальной собственности
7	34	-	47:23:0441001	-	47:23:0441001:3У2	-	574		-					
8	36	-	47:23:0441004	-	47:23:0441004:3У2	-	192		-					
9	45	-	47:23:0441001	-	47:23:0441001:3У3	-	65		-					
10	49	-	47:23:0441001	-	47:23:0441001:3У4	-	9244		-					
11	41	Учтенный	47:23:0441004:182	установлено относительно ориентира, расположенного в границах участка. Почтовый адрес ориентира: Ленинградская область, Гатчинский район, 59 км +500 м(слева) автодороги Санкт-Петербург - Псков в районе с.Никольское	47:23:0441004:182	10901	10901	Земли промышленности и иного специального назначения	для строительства автозаправочного комплекса	Земли промышленности и иного специального назначения	Автомобильный транспорт	-	-	Изымается полностью
12	50	-	47:23:0410001	-	47:23:0410001:3У1	-	1910	Земли населенных пунктов	-	Земли населенных пунктов	Земельные участки (территории) общего пользования	Неразграниченная государственная собственность	-	Образование из земель государственной и муниципальной собственности
13	57	-	47:23:0441001	-	47:23:0441001:3У5	-	4108	Земли сельскохозяйственного назначения	-	Земли промышленности и иного специального назначения	Автомобильный транспорт	Неразграниченная государственная собственность	-	Образование из земель государственной и муниципальной собственности
14	55	-	47:23:0410003	-	47:23:0410003:3У1	-	6	Земли населенных пунктов	-	Земли населенных пунктов	Земельные участки (территории) общего пользования	Неразграниченная государственная собственность	-	Образование из земель государ-
15	72	-	47:23:0432001	-	47:23:0432001:3У1	-	6835	Земли населенных пунктов	-				-	

№ п/п	Номер на плане	Статус земельного участка	Кадастровый номер земельного участка	Адрес(местоположение) исходного земельного участка	Условный номер образуемого земельного участка	Общая площадь земельного участка, кв.м.	Общая испрашиваемая (изымаемая) площадь, кв.м.	Категория земель	Фактическое разрешенное использование	Устанавливаемая категория земель	Разрешенное использование, установленное проектом межевания территории	Вид права	Существующие обременения (ограничения) права	Способ образования земельного участка
16	73	-	47:23:0432001	-	47:23:0432001:3У2	-	734	Земли населенных пунктов	-				-	ственной и муниципальной собственности
17	76	-	47:23:0432001	-	47:23:0432001:3У3	-	5738	Земли сельскохозяйственного назначения	-	Земли промышленности и иного специального назначения	Автомобильный транспорт	Неразграниченная государственная собственность	-	Образование из земель государственной и муниципальной собственности
18	79	-	47:23:0432001	-	47:23:0432001:3У4	-	3989	Земли сельскохозяйственного назначения	-					
19	81	Ранее учтенный	47:23:0000000:79	Ленинградская область, Гатчинский район, Гатчинское лесничество, участковые лесничества: Елизаветинское кв.1-169, Таицкое кв.1-109, 113-150, Заречское кв.1-136, Рылеевское кв.1-55, 57-151,	47:23:0000000:79:3У8	1837641385	239546	Земли лесного фонда	-	Земли промышленности и иного специального назначения	Автомобильный транспорт	Собственность Российская Федерация	Аренда Общество с ограниченной ответственностью "Линк Девелопмент"	Раздел земельного участка с сохранением исходного в измененных границах
20	82	-	47:23:0713002	-	47:23:0713002:3У1	-	8680	Земли сельскохозяйственного назначения	-	Земли промышленности и иного специального назначения	Автомобильный транспорт	Неразграниченная государственная собственность	-	Образование из земель государственной и муниципальной собственности
21	83	Учтенный	47:23:0713002:157	установлено относительно ориентира, расположенного в границах участка. Почтовый адрес ориентира: Ленинградская область, Гатчинский район, 800 м. на север от д. Новое Поддубье	47:23:0713002:157:3У1	188500	41686	Земли сельскохозяйственного назначения	для сельскохозяйственной деятельности	Земли промышленности и иного специального назначения	Автомобильный транспорт	Собственность Муниципальное образование "Гатчинский муниципальный район"	-	Раздел земельного участка с сохранением исходного в измененных границах
22	84	Учтенный	47:23:0713002:156	установлено относительно ориентира, расположенного в границах участка. Почтовый адрес ориентира: Ленинградская область, Гатчинский район, 400 м. на север от д. Новое Поддубье	47:23:0713002:156:3У1	556676	5260	Земли сельскохозяйственного назначения	для сельскохозяйственной деятельности	Земли промышленности и иного специального назначения	Автомобильный транспорт	Собственность Муниципальное образование "Гатчинский муниципальный район"	-	Раздел земельного участка с сохранением исходного в измененных границах
23	87	-	47:23:0713002	-	47:23:0713002:3У2	-	13377	Земли сельскохозяйственного назначения	-	Земли промышленности и иного специального назначения	Автомобильный транспорт	Неразграниченная государственная собственность	-	Образование из земель государственной и муниципальной собственности
24	90	-	47:23:0713002	-	47:23:0713002:3У3	-	5734	Земли сельскохозяйственного назначения	-	Земли промышленности и иного специального назначения	Автомобильный транспорт	Неразграниченная государственная собственность	-	Образование из земель государственной и муниципальной собственности
25	96	-	47:23:0713002	-	47:23:0713002:3У4	-	1002	Земли сельскохозяйственного назначения	-	Земли промышленности и иного специального назначения	Автомобильный транспорт	Неразграниченная государственная собственность	-	Образование из земель государственной и муниципальной собственности
26	114	-	47:23:0713002	-	47:23:0713002:3У5	-	24946	Земли сельскохозяйственного назначения	-	Земли промышленности и иного специального назначения	Автомобильный транспорт	Неразграниченная государственная собственность	-	Образование из земель государственной и муниципальной собственности

№ п/п	Номер на плане	Статус земельного участка	Кадастровый номер земельного участка	Адрес(местоположение) исходного земельного участка	Условный номер образуемого земельного участка	Общая площадь земельного участка, кв.м.	Общая испрашиваемая (изымаемая) площадь, кв.м.	Категория земель	Фактическое разрешенное использование	Устанавливаемая категория земель	Разрешенное использование, установленное проектом межевания территории	Вид права	Существующие обременения (ограничения) права	Способ образования земельного участка
27	235	-	47:23:0000000	-	47:23:0000000:3У2	-	24384	Земли промышленности и иного специального назначения	-	Земли промышленности и иного специального назначения	Автомобильный транспорт	Неразграниченная государственная собственность	-	Образование из земель государственной и муниципальной собственности
28	115	-	47:23:0713002	-	47:23:0713002:3У6	-	2508	Земли сельскохозяйственного назначения	-	Земли промышленности и иного специального назначения	Автомобильный транспорт	Неразграниченная государственная собственность	-	Образование из земель государственной и муниципальной собственности
29	116	-	47:23:0000000	-	47:23:0000000:3У3	-	23334	Земли сельскохозяйственного назначения	-	Земли промышленности и иного специального назначения	Автомобильный транспорт	Неразграниченная государственная собственность	-	Образование из земель государственной и муниципальной собственности
30	122	Ранее учтенный	47:23:0000000:226	установлено относительно ориентира, расположенного в границах участка. Почтовый адрес ориентира: Ленинградская область, Гатчинский район, от границы с Ломоносовским районом	47:23:0000000:226:3У1	46548651	350	Земли сельскохозяйственного назначения	для сельскохозяйственного производства	Земли промышленности и иного специального назначения	Автомобильный транспорт	Государственная собственность	-	Раздел земельного участка с сохранением исходного в измененных границах
31	124				47:23:0000000:226:3У2		7679							
32	125				47:23:0000000:226:3У3		11631							
33	131	-	47:23:0713003	-	47:23:0713003:3У1	-	4	Земли сельскохозяйственного назначения	-	Земли промышленности и иного специального назначения	Автомобильный транспорт	Неразграниченная государственная собственность	-	Образование из земель государственной и муниципальной собственности
34	132	-	47:23:0713003	-	47:23:0713003:3У2	-	342						-	
35	137	-	47:23:0713003	-	47:23:0713003:3У3	-	461						-	
36	141	-	47:23:0713003	-	47:23:0713003:3У4	-	1078						-	
37	148	-	47:23:0721004	-	47:23:0721004:3У1	-	11839						-	
38	149	-	47:23:0713003	-	47:23:0713003:3У7	-	973						-	
39	150	-	47:23:0713003	-	47:23:0713003:3У6	-	838						-	
40	152	-	47:23:0713003	-	47:23:0713003:3У5	-	398						-	
41	1	Учтенный	47:23:0441001:478	Ленинградская область, Гатчинский район	47:23:0441001:478:3У1	199324	23100	Земли сельскохозяйственного назначения	Для ведения сельскохозяйственного производства	Земли промышленности и иного специального назначения	Автомобильный транспорт	Собственность, АО "Гатчинское"	-	Раздел
42	3	Учтенный	47:23:0423001:53	Ленинградская область, Гатчинский район, вблизи д. Лядино	47:23:0423001:53:3У1	152664	40175	Земли сельскохозяйственного назначения	для сельскохозяйственного производства	Земли промышленности и иного специального назначения	Автомобильный транспорт	Собственность, ЗАО "Гатчинское"	Санитарно-защитная зона газовой скважины - 106940, 0 кв.м., санитарно-защитная зона ЛЭП - 7881, 0 кв.м., санитарно-защитная зона ЛЭП - 656, 0 кв.м., санитарно-защитная зона газовой скважины - 5800, 0 кв.м.	Раздел
43	4	Ранее учтенный	47:23:0000000:20	Ленинградская область, Гатчинский муниципальный район, Большеколпанское сельское поселе-	47:23:0000000:20:3У1	25099811	10429	Земли сельскохозяйственного назначения	для сельскохозяйственного производства	Земли промышленности и иного специального назначения	Автомобильный транспорт	Собственность, Долевая собственность граждан	-	Образование путем выдела доли
44	6				47:23:0000000:20:3У2		11947							
45	15				47:23:0000000:20:3У3		18803							
46	22				47:23:0000000:20:3У4		4119							

№п/п	Номер на плане	Статус земельного участка	Кадастровый номер земельного участка	Адрес(местоположение) исходного земельного участка	Условный номер образуемого земельного участка	Общая площадь земельного участка, кв.м.	Общая испрашиваемая (изымаемая) площадь, кв.м.	Категория земель	Фактическое разрешенное использование	Устанавливаемая категория земель	Разрешенное использование, установленное проектом межевания территории	Вид права	Существующие обременения (ограничения) права	Способ образования земельного участка
47	23			ние, дер. Большие Колпаны, АОЗТ "Гатчинское"	47:23:0000000:20:3У6		21146							
48	29				47:23:0000000:20:3У5		32968							
49	31				47:23:0000000:20:3У7		12450							
50	33				47:23:0000000:20:3У8		4071							
51	37				47:23:0000000:20:3У9		5932							
52	67				47:23:0000000:20:3У10		49000							
53	75				47:23:0000000:20:3У11		14390							
54	5	Ранее учтенный	47:23:0000000:344 (47:23:0441001:238)	Ленинградская область, Гатчинский район, от границы с Ломоносовским районом	47:23:0000000:344:3У1	137440	763	Земли промышленности и иного специального назначения	под вдольтрассовой полосой и наземными элементами газопровода-отвода Кипень-Вопша	Земли промышленности и иного специального назначения	Автомобильный транспорт	Собственность МО "Гатчинский муниципальный район"	Аренда ООО "Газпром трансгаз Санкт-Петербург"	Раздел земельного участка с сохранением исходного в измененных границах
55	7	Учтенный	47:23:0424001:527	Ленинградская область, Гатчинский муниципальный район, Большеколпанское сельское поселение, вблизи д. Новые Черницы	47:23:0424001:527:3У1	74605	20867	Земли сельскохозяйственного назначения	Пашни, сенокосы, пастбища	Земли промышленности и иного специального назначения	Автомобильный транспорт	Собственность Бондарчук Александр Сергеевич	-	Раздел
56	229	Учтенный	47:23:0424001:528	Ленинградская область, Гатчинский муниципальный район, Большеколпанское сельское поселение, вблизи д. Новые Черницы	47:23:0424001:528:3У1	74604	6559	Земли сельскохозяйственного назначения	Пашни, сенокосы, пастбища	Земли промышленности и иного специального назначения	Автомобильный транспорт	Собственность Бондарчук Александр Сергеевич	-	Раздел
57	8	Учтенный	47:23:0441004:213	установлено относительно ориентира, расположенного в границах участка. Почтовый адрес ориентира: Ленинградская область, Гатчинский район, д. Большие Колпаны, АОЗТ "Гатчинское"	47:23:0441004:213:3У1	15952	4023	Земли сельскохозяйственного назначения	для сельскохозяйственного производства	Земли промышленности и иного специального назначения	Автомобильный транспорт	Собственность, Свороб Сергей Петрович	-	Раздел
58	9	Учтенный	47:23:0441004:210	установлено относительно ориентира, расположенного в границах участка. Почтовый адрес ориентира: Ленинградская область, Гатчинский район, д. Большие Колпаны, АОЗТ "Гатчинское"	47:23:0441004:210:3У1	17619	7038	Земли сельскохозяйственного назначения	для сельскохозяйственного производства	Земли промышленности и иного специального назначения	Автомобильный транспорт	Собственность, Аникеев Алексей Михайлович	Запрещение регистрации	Раздел
59	10	Учтенный	47:23:0441004:211	установлено относительно ориентира, расположенного в границах участка. Почтовый адрес ориентира: Ленинградская область, Гатчинский район, д. Большие Колпаны, АОЗТ "Гатчинское"	47:23:0441004:211:3У1	17619	7619	Земли сельскохозяйственного назначения	для сельскохозяйственного производства	Земли промышленности и иного специального назначения	Автомобильный транспорт	Собственность, Свороб Сергей Петрович	-	Раздел
60	11	Учтенный	47:23:0441004:212	относительно ориентира, расположенного в границах участка. Почтовый адрес ориентира: Ленинградская область, Гатчинский район, д. Большие Колпаны, АОЗТ "Гатчинское"	47:23:0441004:212:3У1	17619	6694	Земли сельскохозяйственного назначения	для сельскохозяйственного производства	Земли промышленности и иного специального назначения	Автомобильный транспорт	Собственность, Труфанов Алексей Анатольевич	Запрещение сделок с имуществом, Запрет на совершение регистрационных действий.	Раздел

№п/п	Номер на плане	Статус земельного участка	Кадастровый номер земельного участка	Адрес(местоположение) исходного земельного участка	Условный номер образуемого земельного участка	Общая площадь земельного участка, кв.м.	Общая испрашиваемая (изымаемая) площадь, кв.м.	Категория земель	Фактическое разрешенное использование	Устанавливаемая категория земель	Разрешенное использование, установленное проектом межевания территории	Вид права	Существующие обременения (ограничения) права	Способ образования земельного участка
61	16	Учтенный	47:23:0441004:187*	Ленинградская область, Гатчинский район, в границах Большешкопанского сельского поселения	47:23:0441004:187:3У1	19935	908	Земли промышленности и иного специального назначения	для эксплуатации объектов Ленинградской станции подземного хранения газа	Земли промышленности и иного специального назначения	Автомобильный транспорт	Собственность Российская Федерация	Аренда ПАО "Газпром", ООО "Газпром ПХГ"	Раздел земельного участка с сохранением исходного в измененных границах
62	17	Ранее учтенный	47:23:0000000:51	Ленинградская область, Гатчинский район, вблизи дер. Большие Колпаны	47:23:0000000:51:3У1	12768921	19812	Земли сельскохозяйственного назначения	для сельскохозяйственной деятельности	Земли промышленности и иного специального назначения	Автомобильный транспорт	Государственная собственность до разграничения	Аренда ЗАО «Гатчинское»	Раздел земельного участка с сохранением исходного в измененных границах
63	24				47:23:0000000:51:3У2		8401							
64	26				47:23:0000000:51:3У3		30							
65	27				47:23:0000000:51:3У4		3337							
66	39				47:23:0000000:51:3У5		12758							
67	44				47:23:0000000:51:3У6		4648							
68	54				47:23:0000000:51:3У7		67695							
69	58				47:23:0000000:51:3У8		97487							
70	68				47:23:0000000:51:3У9		5617							
71	70				47:23:0000000:51:3У10		6233							
72	77				47:23:0000000:51:3У11		10070							
73	19	Учтенный	47:23:0424001:529	Ленинградская область, Гатчинский район, вблизи д. Новые Черницы	47:23:0424001:529:3У1	98925	7530	Земли сельскохозяйственного назначения	Пашни, сенокосы, пастбища	Земли промышленности и иного специального назначения	Автомобильный транспорт	Собственность Бондарчук Александр Сергеевич	-	Раздел
74	230	Учтенный	47:23:0424001:530	Ленинградская область, Гатчинский район, вблизи д. Новые Черницы	47:23:0424001:530:3У1	98924	19888	Земли сельскохозяйственного назначения	Пашни, сенокосы, пастбища	Земли промышленности и иного специального назначения	Автомобильный транспорт	Собственность Бондарчук Александр Сергеевич	-	Раздел
75	20	Ранее учтенный	47:23:0000000:21 (47:23:0424001:63)	Ленинградская область, Гатчинский район, АОЗТ "Гатчинское"	47:23:0000000:21:3У1 (47:23:0424001:63)	10978146	1551	Земли сельскохозяйственного назначения	для сельскохозяйственного производства	Земли промышленности и иного специального назначения	Автомобильный транспорт	Постоянное бессрочное пользование ЗАО "Гатчинское"	-	Раздел земельного участка с сохранением исходного в измененных границах
76	25		47:23:0000000:21 (47:23:0441004:89)		47:23:0000000:21:3У2 (47:23:0441004:89)		213							
77	38		47:23:0000000:21 (47:23:0441004:82)		47:23:0000000:21:3У3 (47:23:0441004:82)		1387							
78	42		47:23:0000000:21 (47:23:0441004:86)		47:23:0000000:21:3У4 (47:23:0441004:86)		2744							
79	53		47:23:0000000:21 (47:23:0441001:279)		47:23:0000000:21:3У5 (47:23:0441001:279)		79							
80	56		47:23:0000000:21 (47:23:0441001:279)		47:23:0000000:21:3У6 (47:23:0441001:279)		111							
81	59		47:23:0000000:21 (47:23:0441002:15)		47:23:0000000:21:3У7 (47:23:0441002:15)		6022							
82	21	Учтенный	47:23:0424002:390	Ленинградская область, Гатчинский район, вблизи д. Новые Черницы	47:23:0424002:390:3У1	57428	17847	Земли сельскохозяйственного назначения	Пашни, сенокосы, пастбища	Земли промышленности и иного специального назначения	Автомобильный транспорт	Собственность Бондарчук Александр Сергеевич	-	Раздел
83	35	Учтенный	47:23:0441001:950	Ленинградская область, Гатчинский район, вблизи с. Никольское	47:23:0441001:950:3У1	30002	3231	Земли сельскохозяйственного назначения	для сельскохозяйственного производства	Земли промышленности и иного специального назначения	Автомобильный транспорт	Собственность Бондарчук Александр Сергеевич	-	Раздел
84	46	Учтенный	47:23:0441001:951	Ленинградская область, Гатчинский район, вблизи с. Никольское	47:23:0441001:951:3У1	129962	311	Земли сельскохозяйственного назначения	для сельскохозяйственного производства	Земли промышленности и иного специального назначения	Автомобильный транспорт	Собственность Бондарчук Александр Сергеевич	-	Раздел
85	47				47:23:0441001:951:3У2		30690							
86	40	Учтенный	47:23:0441004:439	Ленинградская область, Гатчинский район, вблизи с. Никольское	47:23:0441004:439:3У1	156159	11962	Земли сельскохозяйственного назначения	Пашни, сенокосы, пастбища	Земли промышленности и иного специального назначения	Автомобильный транспорт	Собственность Бондарчук Александр Сергеевич	-	Раздел

№п/п	Номер на плане	Статус земельного участка	Кадастровый номер земельного участка	Адрес(местоположение) исходного земельного участка	Условный номер образуемого земельного участка	Общая площадь земельного участка, кв.м.	Общая испрашиваемая (изымаемая) площадь, кв.м.	Категория земель	Фактическое разрешенное использование	Устанавливаемая категория земель	Разрешенное использование, установленное проектом межевания территории	Вид права	Существующие обременения (ограничения) права	Способ образования земельного участка
87	231	Учтенный	47:23:0441004:440	Ленинградская область, Гатчинский район, вблизи с. Никольское	47:23:0441004:440:3У1	129402	24983	Земли сельскохозяйственного назначения	Пашни, сенокосы, пастбища	Земли промышленности и иного специального назначения	Автомобильный транспорт	Собственность Бондарчук Александр Сергеевич	-	Раздел
88	43	Учтенный	47:23:0441004:441	Ленинградская область, Гатчинский район, вблизи с. Никольское	47:23:0441004:441:3У1	111767	26176	Земли сельскохозяйственного назначения	Пашни, сенокосы, пастбища	Земли промышленности и иного специального назначения	Автомобильный транспорт	Собственность Бондарчук Александр Сергеевич	-	Раздел
89	232	Учтенный	47:23:0441004:442	Ленинградская область, Гатчинский район, вблизи с. Никольское	47:23:0441004:442:3У1	111803	6101	Земли сельскохозяйственного назначения	Пашни, сенокосы, пастбища	Земли промышленности и иного специального назначения	Автомобильный транспорт	Собственность Бондарчук Александр Сергеевич	-	Раздел
90	51	Учтенный	47:23:0410002:440	Ленинградская область, Гатчинский район, вблизи с. Никольское	47:23:0410002:440:3У1	151901	26665	Земли сельскохозяйственного назначения	Пашни, сенокосы, пастбища	Земли промышленности и иного специального назначения	Автомобильный транспорт	Собственность Бондарчук Александр Сергеевич	-	Раздел
91	233	Учтенный	47:23:0410002:439	Ленинградская область, Гатчинский район, вблизи с. Никольское	47:23:0410002:439:3У1	151901	40143	Земли сельскохозяйственного назначения	Пашни, сенокосы, пастбища	Земли промышленности и иного специального назначения	Автомобильный транспорт	Собственность Бондарчук Александр Сергеевич	-	Раздел
92	52	Ранее учтенный	47:23:0410001:120	Ленинградская область, Гатчинский, с. Никольское, ш. Киевское, д. 1	47:23:0410001:120:3У1	3000	48	Земли населённых пунктов	Для ведения личного подсобного хозяйства	Земли населенных пунктов	Земельные участки (территории) общего пользования	Собственность Савкин Денис Александрович	-	Раздел
93	60	Ранее учтенный	47:23:0000000:79	Ленинградская область, Гатчинский район, Гатчинское лесничество, участковые лесничества: Елизаветинское кв.1-169, Таицкое кв.1-109, 113-150, Заречское кв.1-136, Рылеевское кв.1-55, 57-151, Сусанинское кв.1-146, Вырицкое кв. .1-184, Слудицкое кв.1-146, Новинское кв.1-186, Чащинское кв. 1-115, Карташевское кв.1-6, 13-15, 18, 19, 23-28, 32-34, 40, Дружно-сельское кв.1-21, 25-60, 69-72, 81-84, Онцевское кв.1-81, Орлинское кв.1-51, 85-116, Дивинское кв.46-113, Минское кв.1-9, 101-103, 201, 301-305, 401, 402, 501, 601-608, 701, 801-820, 901-906, 1001, 1101-1117, 1201-1226, 1301-1320, 1401, 1403-1410, 1501, 1601, 1701, 1702	47:23:0000000:79:3У1	1837641385	90284	Земли лесного фонда	-	Земли промышленности и иного специального назначения	Автомобильный транспорт	Собственность Российская Федерация	Аренда "Гатчинская лесная группа"	Раздел земельного участка с сохранением исходного в измененных границах
94	61				47:23:0000000:79:3У2		4	Земли лесного фонда	-	Земли промышленности и иного специального назначения	Автомобильный транспорт	Собственность Российская Федерация	Аренда ООО "Гриф"	
95	63				47:23:0000000:79:3У3		6710							
96	64				47:23:0000000:79:3У4		5	Земли лесного фонда	-	Земли промышленности и иного специального назначения	Автомобильный транспорт	Собственность Российская Федерация	Аренда "Гатчинская лесная группа"	
97	65				47:23:0000000:79:3У5		99							
98	66				47:23:0000000:79:3У6		84423							
99	80				47:23:0000000:79:3У7		118403	Земли лесного фонда	-	Земли промышленности и иного специального назначения	Автомобильный транспорт	Собственность Российская Федерация	Аренда ООО "Гриф"	
100	85				47:23:0000000:79:3У9		796							
101	86				47:23:0000000:79:3У10		16206	Земли лесного фонда	-	Земли промышленности и иного специального назначения	Автомобильный транспорт	Собственность Российская Федерация	Аренда ООО "Гриф"	
102	88				47:23:0000000:79:3У11		53392							
103	91				47:23:0000000:79:3У12		238625							
104	145				47:23:0000000:79:3У13		2900							
105	146				47:23:0000000:79:3У14		68650	Земли лесного фонда	-	Земли промышленности и иного специального назначения	Автомобильный транспорт	Собственность Российская Федерация	Аренда "Гатчинская лесная группа"	
106	147				47:23:0000000:79:3У15		337502							
107	151	47:23:0000000:79:3У16	1826											
108	153	47:23:0000000:79:3У17	858	Земли лесного фонда	-	Земли промышленности и иного специального назначения	Автомобильный транспорт	Собственность Российская Федерация	Аренда ООО "Гриф"					
109	154	47:23:0000000:79:3У18	10955											

№п/п	Номер на плане	Статус земельного участка	Кадастровый номер земельного участка	Адрес(местоположение) исходного земельного участка	Условный номер образуемого земельного участка	Общая площадь земельного участка, кв.м.	Общая испрашиваемая (изымаемая) площадь, кв.м.	Категория земель	Фактическое разрешенное использование	Устанавливаемая категория земель	Разрешенное использование, установленное проектом межевания территории	Вид права	Существующие обременения (ограничения) права	Способ образования земельного участка
110	62	Учтенный	47:23:0000000:49860	Ленинградская область, Гатчинский район, Гатчинское лесничество, Минское участковое лесничество, квартал 1 (выделы 42, 43), квартал 2 (выделы 26, 27, 28), квартал 906 (выделы 18, 19), квартал 1202 (выделы 30, 31), квартал 1410 (выдел 32), квартал 1107 (выделы 30, 31), квартал 1217 (выделы 55, 56, 57, 58, 59), квартал 1108 (выделы 10, 11), квартал 1222 (выдел 53), квартал 1224 (выдел 68)....	47:23:0000000:49860:3У1	231960	959	Земли лесного фонда	-	Земли промышленности и иного специального назначения	Автомобильный транспорт	Собственность - Российская Федерация; Постоянное (бессрочное) пользование -Федеральное государственное казенное учреждение "Войсковая часть 71330"	Аренда ООО "Гриф"; Аренда "Гатчинская лесная группа"	Раздел земельного участка с сохранением исходного в измененных границах
111	69	Ранее учтенный	47:23:0441002:29	Ленинградская область, Гатчинский район, АОЗТ "Гатчинское"	47:23:0441002:29:3У1	6057	394	Земли сельскохозяйственного назначения	для сельскохозяйственного производства	Земли промышленности и иного специального назначения	Автомобильный транспорт	Постоянное бессрочное пользование АОЗТ Гатчинское	-	Раздел земельного участка с сохранением исходного в измененных границах
112	71				47:23:0441002:29:3У2		673							
113	74	Учтенный	47:23:0432001:302	Ленинградская область, Гатчинский муниципальный район, д. Большие Колпаны, АОЗТ "Гатчинское"	47:23:0432001:302:3У1	217200	18519	Земли сельскохозяйственного назначения	для сельскохозяйственного производства	Земли промышленности и иного специального назначения	Автомобильный транспорт	Собственность Комаров Александр Николаевич	-	Раздел
114	78	Учтенный	47:23:0432001:311	Ленинградская область, Гатчинский муниципальный район, Большеколпанское сельское поселение	47:23:0432001:311:3У1	29817	13074	Земли сельскохозяйственного назначения	пашни, сенокосы, пастбища	Земли промышленности и иного специального назначения	Автомобильный транспорт	Государственная собственность до разграничения	Аренда Комаров Александр Николаевич	Раздел земельного участка с сохранением исходного в измененных границах
115	89	Учтенный	47:23:0713002:150	Ленинградская область, Гатчинский район, АОЗТ Рождественское, вблизи д. Поддубье, д. Н. Поддубье, Выра	47:23:0713002:150:3У1	258208	48791	Земли сельскохозяйственного назначения	для сельскохозяйственной деятельности	Земли промышленности и иного специального назначения	Автомобильный транспорт	Собственность Чубаров Сергей Игоревич	-	Раздел
116	92	Ранее учтенный	47:23:0713002:140 (47:23:0713002:137)	Ленинградская область, Гатчинский район, АОЗТ "Рождественское", вблизи д. Межно, поле 32, 34, 35, 37, 60	47:23:0713002:140:3У1 (47:23:0713002:137)	1005667	32548	Земли сельскохозяйственного назначения	для сельскохозяйственного производства	Земли промышленности и иного специального назначения	Автомобильный транспорт	Собственность Камков Александр Павлович	Аренда Комаров Александр Николаевич	Раздел
117	97		47:23:0713002:140 (47:23:0713002:80)		47:23:0713002:140:3У2 (47:23:0713002:80)		21480							
118	93	Учтенный	47:23:0713002:155	установлено относительно ориентира, расположенного в границах участка. Почтовый адрес ориентира: Ленинградская область, Гатчинский район, 860 м. на северо-восток от д. Выра	47:23:0713002:155:3У1	491535	3702	Земли сельскохозяйственного назначения	для сельскохозяйственной деятельности	Земли промышленности и иного специального назначения	Автомобильный транспорт	Собственность Муниципальное образование Рождественское Сельское поселение Гатчинского муниципального района Ленинградской области	Аренда ЗАО "Агрокомплекс "Оредеж"	Раздел земельного участка с сохранением исходного в измененных границах
119	94				47:23:0713002:155:3У2		19045							

№п/п	Номер на плане	Статус земельного участка	Кадастровый номер земельного участка	Адрес(местоположение) исходного земельного участка	Условный номер образуемого земельного участка	Общая площадь земельного участка, кв.м.	Общая испрашиваемая (изымаемая) площадь, кв.м.	Категория земель	Фактическое разрешенное использование	Устанавливаемая категория земель	Разрешенное использование, установленное проектом межевания территории	Вид права	Существующие обременения (ограничения) права	Способ образования земельного участка
120	95	Ранее учтенный	47:23:0713002:127	установлено относительно ориентира, расположенного в границах участка. Почтовый адрес ориентира: Ленинградская область, Гатчинский район, вблизи д. Выра	47:23:0713002:127:3У1	913000	6678	Земли сельскохозяйственного назначения	для сельскохозяйственной деятельности	Земли промышленности и иного специального назначения	Автомобильный транспорт	Собственность Смолин Алексей Николаевич	-	Раздел
121	100	Ранее учтенный	47:23:0713002:95	Ленинградская область, Гатчинский муниципальный район, вблизи дер. Межно	47:23:0713002:95:3У1	19805	8609	Земли сельскохозяйственного назначения	для сельскохозяйственной деятельности	Земли промышленности и иного специального назначения	Автомобильный транспорт	Собственность Смолина Нина Алексеевна	Аренда Комаров Александр Николаевич	Раздел
122	104	Ранее учтенный	47:23:0713002:91	Ленинградская область, Гатчинский муниципальный район, вблизи дер. Межно	47:23:0713002:91:3У1	19802	8715	Земли сельскохозяйственного назначения	для сельскохозяйственной деятельности	Земли промышленности и иного специального назначения	Автомобильный транспорт	Собственность - Смолин Алексей Николаевич;	-	Раздел
123	105	Ранее учтенный	47:23:0713002:90	Ленинградская область, Гатчинский муниципальный район, Рождественское сельское поселение, вблизи дер. Межно	47:23:0713002:90:3У1	19803	4717	Земли сельскохозяйственного назначения	для сельскохозяйственной деятельности	Земли промышленности и иного специального назначения	Автомобильный транспорт	Собственность - Смолин Алексей Николаевич	Аренда - Комаров Александр Николаевич	Раздел
124	106	Ранее учтенный	47:23:0713002:108	Ленинградская область, Гатчинский район, вблизи дер. Межно	47:23:0713002:108:3У1	19807	7769	Земли сельскохозяйственного назначения	для сельскохозяйственной деятельности	Земли промышленности и иного специального назначения	Автомобильный транспорт	Собственность Смолин Алексей Николаевич	-	Раздел
125	113	Ранее учтенный	47:23:0713002:102	Ленинградская область, Гатчинский муниципальный район, вблизи дер. Межно	47:23:0713002:102:3У1	19805	965	Земли сельскохозяйственного назначения	для сельскохозяйственной деятельности	Земли промышленности и иного специального назначения	Автомобильный транспорт	Собственность Смолин Алексей Николаевич	-	Раздел
126	117	Ранее учтенный	47:23:0713003:122	Ленинградская область, Гатчинский муниципальный район, вблизи д. Межно	47:23:0713003:122:3У1	23608	5888	Земли сельскохозяйственного назначения	для сельскохозяйственной деятельности	Земли промышленности и иного специального назначения	Автомобильный транспорт	Собственность Смолин Алексей Николаевич	-	Раздел
127	118	Ранее учтенный	47:23:0713003:120	Ленинградская область, Гатчинский район, вблизи д. Межно	47:23:0713003:120:3У1	23602	1615	Земли сельскохозяйственного назначения	для сельскохозяйственной деятельности	Земли промышленности и иного специального назначения	Автомобильный транспорт	Собственность Смолина Нина Алексеевна	Аренда Комаров Александр Николаевич	Раздел
128	119	Ранее учтенный	47:23:0713003:119	установлено относительно ориентира, расположенного в границах участка. Почтовый адрес ориентира: Ленинградская область, Гатчинский район, вблизи д. Межно	47:23:0713003:119:3У1	23605	13605	Земли сельскохозяйственного назначения	для сельскохозяйственной деятельности	Земли промышленности и иного специального назначения	Автомобильный транспорт	Собственность Смолина Нина Алексеевна	Аренда Комаров Александр Николаевич	Раздел
129	120	Ранее учтенный	47:23:0713003:118	Ленинградская область, Гатчинский район, вблизи д. Межно	47:23:0713003:118:3У2	23601	814	Земли сельскохозяйственного назначения	для сельскохозяйственной деятельности	Земли промышленности и иного специального назначения	Автомобильный транспорт	Собственность Смолина Нина Алексеевна	Аренда Комаров Александр Николаевич	Раздел
130	121				47:23:0713003:118:3У1		6831							

№п/п	Номер на плане	Статус земельного участка	Кадастровый номер земельного участка	Адрес(местоположение) исходного земельного участка	Условный номер образуемого земельного участка	Общая площадь земельного участка, кв.м.	Общая испрашиваемая (изымаемая) площадь, кв.м.	Категория земель	Фактическое разрешенное использование	Устанавливаемая категория земель	Разрешенное использование, установленное проектом межевания территории	Вид права	Существующие обременения (ограничения) права	Способ образования земельного участка
131	123	Учтенный	47:23:0713003:177	установлено относительно ориентира, расположенного в границах участка. Почтовый адрес ориентира: Ленинградская область, Гатчинский район, 100 м. на юго-запад от д. Межно	47:23:0713003:177:3У1	542491	49623	Земли сельскохозяйственного назначения	для сельскохозяйственной деятельности	Земли промышленности и иного специального назначения	Автомобильный транспорт	Собственность Муниципальное образование Рождественское Сельское поселение Гатчинского муниципального района	Аренда ЗАО "Агрокомплекс "Оредеж"	Раздел земельного участка с сохранением исходного в измененных границах
132	126	Учтенный	47:23:0713003:178	установлено относительно ориентира, расположенного в границах участка. Почтовый адрес ориентира: Ленинградская область, Гатчинский район, юго-восточнее д. Выра	47:23:0713003:178:3У1	333023	8377	Земли сельскохозяйственного назначения	для сельскохозяйственной деятельности	Земли промышленности и иного специального назначения	Автомобильный транспорт	Собственность Муниципальное образование Рождественское Сельское поселение Гатчинского муниципального района	Аренда ЗАО "Агрокомплекс "Оредеж"	Раздел земельного участка с сохранением исходного в измененных границах
133	129	Ранее учтенный	47:23:0713003:144*	Ленинградская область, Гатчинский район, вблизи д. Межно	47:23:0713003:144:3У1	20218	8746	Земли сельскохозяйственного назначения	для сельскохозяйственной деятельности	Земли промышленности и иного специального назначения	Автомобильный транспорт	Собственность Безродный Константин Петрович	-	Раздел
134	130	Ранее учтенный	47:23:0713003:145*	Ленинградская область, Гатчинский район, вблизи д. Межно	47:23:0713003:145:3У1	20217	20184	Земли сельскохозяйственного назначения	для сельскохозяйственной деятельности	Земли промышленности и иного специального назначения	Автомобильный транспорт	Собственность Слепнёв Василий Иванович	-	Раздел
135	133	Ранее учтенный	47:23:0713003:146*	Ленинградская область, Гатчинский район, вблизи д. Межно	47:23:0713003:146:3У1	20224	4379	Земли сельскохозяйственного назначения	для сельскохозяйственной деятельности	Земли промышленности и иного специального назначения	Автомобильный транспорт	Собственность Слепнева Любовь Анатольевна	-	Раздел
136	134	Учтенный	47:23:0713003:179	установлено относительно ориентира, расположенного в границах участка. Почтовый адрес ориентира: Ленинградская область, Гатчинский район, в 1300 м. на восток от с. Рождествено	47:23:0713003:179:3У1	1102538	43221	Земли сельскохозяйственного назначения	для сельскохозяйственной деятельности	Земли промышленности и иного специального назначения	Автомобильный транспорт	Государственная собственность	Аренда ЗАО "Агрокомплекс "Оредеж", особый режим использования земли. охранная зона ЛЭП	Раздел земельного участка с сохранением исходного в измененных границах
137	136				47:23:0713003:179:3У2		1452							
138	138				47:23:0713003:179:3У3		1916							
139	135	Ранее учтенный	47:23:0713003:159	Ленинградская область, Гатчинский район, вблизи д. Рыбицы	47:23:0713003:159:3У1	20209	952	Земли сельскохозяйственного назначения	для сельскохозяйственной деятельности	Земли промышленности и иного специального назначения	Автомобильный транспорт	Собственность ЗАО "Агрокомплекс "Оредеж"	Прочие ограничения (обременения) охранная зона ЛЭП	Раздел
140	139	Ранее учтенный	47:23:0000000:34	Ленинградская область, Гатчинский район, с. Рождествено, АОЗТ Рождественское	47:23:0000000:34:3У1	17112554	54193	Земли сельскохозяйственного назначения	для сельскохозяйственного производства	Земли промышленности и иного специального назначения	Автомобильный транспорт	Долевая собственность граждан Серебровская Тамара Николаевна, Васильева Нонна Владимировна, Лашков Дмитрий Петрович, Авикайнен Марина Сергеевна, Данилова	-	Образование путем выдела доли
141	143				47:23:0000000:34:3У2		5217							

№ п/п	Номер на плане	Статус земельного участка	Кадастровый номер земельного участка	Адрес(местоположение) исходного земельного участка	Условный номер образуемого земельного участка	Общая площадь земельного участка, кв.м.	Общая испрашиваемая (изымаемая) площадь, кв.м.	Категория земель	Фактическое разрешенное использование	Устанавливаемая категория земель	Разрешенное использование, установленное проектом межевания территории	Вид права	Существующие обременения (ограничения) права	Способ образования земельного участка
												Екатерина Михайловна, Иванов Сергей Иванович, Ларкина Надежда Михайловна, Иванова Ирина Николаевна, Агафонова Елена Ильинична, Соколова Людмила Анатольевна, Рондолайнен Лидия Филипповна, Рондолайнен Иван Исаевич, Салынская Галина Ивановна, Мачехина Валентина Ивановна, Смирнова Ольга Егоровна, Калашников Николай Иванович, Пипко Людмила Ивановна, Алексеева Анна Николаевна, Крайнов Леонид Алексеевич, Хайлов Валентин Владимирович, Лифанов Виталий Владимирович, Сиротова Ольга Анатольевна, Сафронова Лариса Александровна, Харюшина Татьяна Евгеньевна, Левко Галина Ивановна, Оболоник Иван Петрович, Нефедов Михаил Григорьевич		
142	140	Ранее учтенный	47:23:0713003:160	установлено относительно ориентира, расположенного в границах участка. Почтовый адрес ориентира: Ленинградская область, Гатчинский район, АОЗТ "Рождественское", СП Рождественское, поле 64	47:23:0713003:160:3У1	596232	80959	Земли сельскохозяйственного назначения	для сельскохозяйственной деятельности	Земли промышленности и иного специального назначения	Автомобильный транспорт	Собственность Камков Александр Павлович	Аренда Власть Виталий Анатольевич	Раздел
143	144	Ранее учтенный	47:23:0713003:131*	Ленинградская область, Гатчинский муниципальный район, Рождественское сельское поселение, вблизи с. Рождествено	47:23:0713003:131:3У1	28515	12801	Земли сельскохозяйственного назначения	для сельскохозяйственной деятельности	Земли промышленности и иного специального назначения	Автомобильный транспорт	Собственность Агапитова Наталья Юрьевна	-	Раздел

№п/п	Номер на плане	Статус земельного участка	Кадастровый номер земельного участка	Адрес(местоположение) исходного земельного участка	Условный номер образуемого земельного участка	Общая площадь земельного участка, кв.м.	Общая испрашиваемая (изымаемая) площадь, кв.м.	Категория земель	Фактическое разрешенное использование	Устанавливаемая категория земель	Разрешенное использование, установленное проектом межевания территории	Вид права	Существующие обременения (ограничения) права	Способ образования земельного участка
144	12	Учтенный	47:23:0441004:207	установлено относительно ориентира, расположенного в границах участка. Почтовый адрес ориентира: Ленинградская область, Гатчинский район, д. Большие Колпаны, АОЗТ "Гатчинское"	47:23:0441004:207	17619	17619	Земли сельскохозяйственного назначения	для сельскохозяйственного производства	Земли промышленности и иного специального назначения	Автомобильный транспорт	Собственность Томилов Роман Владимирович 1/2, Михалочкин Владимир Владимирович 1/2	-	Изымается полностью ¹
145	13	Учтенный	47:23:0441004:208	установлено относительно ориентира, расположенного в границах участка. Почтовый адрес ориентира: Ленинградская область, Гатчинский район, д. Большие Колпаны, АОЗТ "Гатчинское"	47:23:0441004:208	10019	10019	Земли сельскохозяйственного назначения	для сельскохозяйственного производства	Земли промышленности и иного специального назначения	Автомобильный транспорт	Собственность Копьев Сергей Валерьевич	-	Изымается полностью ¹
146	14	Учтенный	47:23:0441004:206	установлено относительно ориентира, расположенного в границах участка. Почтовый адрес ориентира: Ленинградская область, Гатчинский район, д. Большие Колпаны, АОЗТ "Гатчинское"	47:23:0441004:206	10000	10000	Земли сельскохозяйственного назначения	для сельскохозяйственного производства	Земли промышленности и иного специального назначения	Автомобильный транспорт	Собственность Бойко Андрей Николаевич	Ипотека	Изымается полностью ¹
147	48	Учтенный	47:23:0441001:337	Ленинградская область, Гатчинский район, вблизи с. Никольское	47:23:0441001:337	12219	12219	Земли сельскохозяйственного назначения	для сельскохозяйственного производства	Земли промышленности и иного специального назначения	Автомобильный транспорт	Соломенный Леонид Владимирович	-	Изымается полностью ¹
148	98	Учтенный	47:23:0713002:166	Ленинградская область, Гатчинский муниципальный район, вблизи дер. Межно	47:23:0713002:166	10000	10000	Земли сельскохозяйственного назначения	для сельскохозяйственной деятельности	Земли промышленности и иного специального назначения	Автомобильный транспорт	Собственность Дзюба Николай Алексеевич	-	Изымается полностью ¹
149	99	Учтенный	47:23:0713002:165	Ленинградская область, Гатчинский муниципальный район, вблизи дер. Межно	47:23:0713002:165	10000	10000	Земли сельскохозяйственного назначения	для сельскохозяйственной деятельности	Земли промышленности и иного специального назначения	Автомобильный транспорт	Собственность Дзюба Николай Алексеевич	-	Изымается полностью ¹
150	101	Учтенный	47:23:0713002:168	Ленинградская область, Гатчинский муниципальный район, вблизи дер. Межно	47:23:0713002:168	10000	10000	Земли сельскохозяйственного назначения	для сельскохозяйственной деятельности	Земли промышленности и иного специального назначения	Автомобильный транспорт	Собственность Дзюба Николай Алексеевич	-	Изымается полностью
151	102	Учтенный	47:23:0713002:167	Ленинградская область, Гатчинский муниципальный район, вблизи дер. Межно	47:23:0713002:167	10000	10000	Земли сельскохозяйственного назначения	для сельскохозяйственной деятельности	Земли промышленности и иного специального назначения	Автомобильный транспорт	Собственность Дзюба Николай Алексеевич	-	Изымается полностью
152	103	Ранее учтенный	47:23:0713002:92	Ленинградская область, Гатчинский муниципальный район, вблизи дер. Межно	47:23:0713002:92	19804	19804	Земли сельскохозяйственного назначения	для сельскохозяйственной деятельности	Земли промышленности и иного специального назначения	Автомобильный транспорт	Собственность Смолина Нина Алексеевна	Аренда Комаров Александр Николаевич	Изымается полностью ¹
153	107	Ранее учтенный	47:23:0713002:107	Ленинградская область, Гатчинский район, вблизи д. Межно	47:23:0713002:107	19802	19802	Земли сельскохозяйственного назначения	для сельскохозяйственной деятельности	Земли промышленности и иного специального назначения	Автомобильный транспорт	Собственность Смолина Нина Алексеевна	Аренда Комаров Александр Николаевич	Изымается полностью
154	108	Учтенный	47:23:0713002:170	Ленинградская область, Гатчинский муниципальный район, вблизи дер. Межно	47:23:0713002:170	13226	13226	Земли сельскохозяйственного назначения	для сельскохозяйственной деятельности	Земли промышленности и иного специального назначения	Автомобильный транспорт	Собственность Дзюба Константин Николаевич	-	Изымается полностью

№ п/п	Номер на плане	Статус земельного участка	Кадастровый номер земельного участка	Адрес(местоположение) исходного земельного участка	Условный номер образуемого земельного участка	Общая площадь земельного участка, кв.м.	Общая испрашиваемая (изымаемая) площадь, кв.м.	Категория земель	Фактическое разрешенное использование	Устанавливаемая категория земель	Разрешенное использование, установленное проектом межевания территории	Вид права	Существующие обременения (ограничения) права	Способ образования земельного участка
155	109	Учтенный	47:23:0713002:171	Ленинградская область, Гатчинский муниципальный район, вблизи дер. Межно	47:23:0713002:171	13500	13500	Земли сельскохозяйственного назначения	для сельскохозяйственной деятельности	Земли промышленности и иного специального назначения	Автомобильный транспорт	Собственность Петров Андрей Викторович	-	Изымается полностью
156	110	Учтенный	47:23:0713002:169	Ленинградская область, Гатчинский муниципальный район, вблизи дер. Межно	47:23:0713002:169	12500	12500	Земли сельскохозяйственного назначения	для сельскохозяйственной деятельности	Земли промышленности и иного специального назначения	Автомобильный транспорт	Собственность Дзюба Николай Алексеевич	-	Изымается полностью
157	111	Ранее учтенный	47:23:0713002:104	Ленинградская область, Гатчинский муниципальный район, вблизи дер. Межно	47:23:0713002:104	19815	19815	Земли сельскохозяйственного назначения	для сельскохозяйственной деятельности	Земли промышленности и иного специального назначения	Автомобильный транспорт	Собственность Смолин Алексей Николаевич	-	Изымается полностью
158	112	Ранее учтенный	47:23:0713002:103	Ленинградская область, Гатчинский муниципальный район, вблизи дер. Межно	47:23:0713002:103	19803	19803	Земли сельскохозяйственного назначения	для сельскохозяйственной деятельности	Земли промышленности и иного специального назначения	Автомобильный транспорт	Собственность Смолин Алексей Николаевич	-	Изымается полностью ¹
159	127	Ранее учтенный	47:23:0713003:142*	Ленинградская область, Гатчинский район, вблизи д. Межно	47:23:0713003:142	20206	20206	Земли сельскохозяйственного назначения	для сельскохозяйственной деятельности	Земли промышленности и иного специального назначения	Автомобильный транспорт	Собственность Лашкова Ирина Васильевна	-	Изымается полностью ¹
160	128	Ранее учтенный	47:23:0713003:143*	Ленинградская область, Гатчинский район, вблизи д. Межно	47:23:0713003:143	20202	20202	Земли сельскохозяйственного назначения	для сельскохозяйственной деятельности	Земли промышленности и иного специального назначения	Автомобильный транспорт	Собственность Лашкова Ирина Васильевна	-	Изымается полностью ¹
161	142	Учтенный	47:23:0713003:175	установлено относительно ориентира, расположенного в границах участка. Почтовый адрес ориентира: Ленинградская область, Гатчинский район, вблизи с. Рождественское, поле 66	47:23:0713003:175	14250	14250	Земли сельскохозяйственного назначения	для сельскохозяйственной деятельности	Земли промышленности и иного специального назначения	Автомобильный транспорт	Собственность Дядичева Наталия Валентиновна	-	Изымается полностью ¹

Примечание:

* - в отношении земельного участка выявлена реестровая ошибка;

¹ - земельный участок изымается полностью, т.к. образуемый земельный участок за границами полосы отвода из земель сельскохозяйственного назначения площадью меньше минимального размера земельного участка, установленного областным законом Ленинградской области от 02.12.2005 N 107-оз (ред. от 31.07.2018) "Об отдельных вопросах оборота земель сельскохозяйственного назначения на территории Ленинградской области".

Начальник ФКУ Упрдор «Северо-Запад» _____ Д.П. Кузнецов

Перечень земельных участков, которые полностью или частично расположены в границах зоны планируемого размещения объекта федерального значения, и планируемых к резервированию и дальнейшему изъятию в целях реализации объекта «Строительство и реконструкция автомобильной дороги М-20 Санкт-Петербург - Псков - Пустошка - Невель до границы с Республикой Беларусь. Реконструкция автомобильной дороги Р-23 Санкт - Петербург - Псков - Пустошка - Невель - граница с Республикой Белоруссия на участке км 54+000 - км 80+000, Ленинградская область»

№ п/п	Номер на плане	Кадастровый номер земельного участка	Условный номер образуемого земельного участка	Общая площадь земельного участка, кв.м.	Общая испрашиваемая (изымаемая) площадь, кв.м.	Категория земель	Фактическое разрешенное использование	Вид права
1	1	47:23:0441001:478	47:23:0441001:478:3У1	199324	23100	Земли сельскохозяйственного назначения	Для ведения сельскохозяйственного производства	Собственность, АО "Гатчинское"
2	3	47:23:0423001:53	47:23:0423001:53:3У1	152664	40175	Земли сельскохозяйственного назначения	для сельскохозяйственного производства	Собственность, ЗАО "Гатчинское"
3	4	47:23:0000000:20	47:23:0000000:20:3У1	25099811	10429	Земли сельскохозяйственного назначения	для сельскохозяйственного производства	Собственность, Долевая собственность граждан
4	6		47:23:0000000:20:3У2		11947			
5	15		47:23:0000000:20:3У3		18803			
6	22		47:23:0000000:20:3У4		4119			
7	23		47:23:0000000:20:3У6		21146			
8	29		47:23:0000000:20:3У5		32968			
9	31		47:23:0000000:20:3У7		12450			
10	33		47:23:0000000:20:3У8		4071			
11	37		47:23:0000000:20:3У9		5932			
12	67		47:23:0000000:20:3У10		49000			
13	75		47:23:0000000:20:3У11		14390			
14	5	47:23:0000000:344 (47:23:0441001:238)	47:23:0000000:344:3У1	137440	763	Земли промышленности и иного специального назначения	под вдольтрассовой полосой и наземными элементами газопровода-отвода Кипень-Вопша	Собственность МО "Гатчинский муниципальный район" Аренда ООО "Газпром трансгаз Санкт-Петербург"
15	7	47:23:0424001:527	47:23:0424001:527:3У1	74605	20867	Земли сельскохозяйственного назначения	Пашни, сенокосы, пастбища	Собственность Бондарчук Александр Сергеевич

№ п/п	Номер на плане	Кадастровый номер земельного участка	Условный номер образуемого земельного участка	Общая площадь земельного участка, кв.м.	Общая испрашиваемая (изымаемая) площадь, кв.м.	Категория земель	Фактическое разрешенное использование	Вид права
16	229	47:23:0424001:528	47:23:0424001:528:3У1	74604	6559	Земли сельскохозяйственного назначения	Пашни, сенокосы, пастбища	Собственность Бондарчук Александр Сергеевич
17	8	47:23:0441004:213	47:23:0441004:213:3У1	15952	4023	Земли сельскохозяйственного назначения	для сельскохозяйственного производства	Собственность, Свороб Сергей Петрович
18	9	47:23:0441004:210	47:23:0441004:210:3У1	17619	7038	Земли сельскохозяйственного назначения	для сельскохозяйственного производства	Собственность, Аникеев Алексей Михайлович
19	10	47:23:0441004:211	47:23:0441004:211:3У1	17619	7619	Земли сельскохозяйственного назначения	для сельскохозяйственного производства	Собственность, Свороб Сергей Петрович
20	11	47:23:0441004:212	47:23:0441004:212:3У1	17619	6694	Земли сельскохозяйственного назначения	для сельскохозяйственного производства	Собственность, Труфанов Алексей Анатольевич
21	16	47:23:0441004:187*	47:23:0441004:187:3У1	19935	908	Земли промышленности и иного специального назначения	для эксплуатации объектов Ленинградской станции подземного хранения газа	Собственность Российская Федерация Аренда ПАО "Газпром", ООО "Газпром ПХГ"
22	17	47:23:0000000:51	47:23:0000000:51:3У1	12768921	19812	Земли сельскохозяйственного назначения	для сельскохозяйственной деятельности	Государственная собственность до разграничения Аренда ЗАО «Гетчинское»
23	24		47:23:0000000:51:3У2		8401			
24	26		47:23:0000000:51:3У3		30			
25	27		47:23:0000000:51:3У4		3337			
26	39		47:23:0000000:51:3У5		12758			
27	44		47:23:0000000:51:3У6		4648			
28	54		47:23:0000000:51:3У7		67695			
29	58		47:23:0000000:51:3У8		97487			
30	68		47:23:0000000:51:3У9		5617			
31	70		47:23:0000000:51:3У10		6233			
32	77		47:23:0000000:51:3У11		10070			

№ п/п	Номер на плане	Кадастровый номер земельного участка	Условный номер образуемого земельного участка	Общая площадь земельного участка, кв.м.	Общая испрашиваемая (изымаемая) площадь, кв.м.	Категория земель	Фактическое разрешенное использование	Вид права
33	19	47:23:0424001:529	47:23:0424001:529:3У1	98925	7530	Земли сельскохозяйственного назначения	Пашни, сенокосы, пастбища	Собственность Бондарчук Александр Сергеевич
34	230	47:23:0424001:530	47:23:0424001:530:3У1	98924	19888	Земли сельскохозяйственного назначения	Пашни, сенокосы, пастбища	Собственность Бондарчук Александр Сергеевич
35	20	47:23:0000000:21 (47:23:0424001:63)	47:23:0000000:21:3У1 (47:23:0424001:63)	10978146	1551	Земли сельскохозяйственного назначения	для сельскохозяйственного производства	Постоянное бессрочное пользование ЗАО "Гатчинское"
36	25	47:23:0000000:21 (47:23:0441004:89)	47:23:0000000:21:3У2 (47:23:0441004:89)		213			
37	38	47:23:0000000:21 (47:23:0441004:82)	47:23:0000000:21:3У3 (47:23:0441004:82)		1387			
38	42	47:23:0000000:21 (47:23:0441004:86)	47:23:0000000:21:3У4 (47:23:0441004:86)		2744			
39	53	47:23:0000000:21 (47:23:0441001:279)	47:23:0000000:21:3У5 (47:23:0441001:279)		79			
40	56	47:23:0000000:21 (47:23:0441001:279)	47:23:0000000:21:3У6 (47:23:0441001:279)		111			
41	59	47:23:0000000:21 (47:23:0441002:15)	47:23:0000000:21:3У7 (47:23:0441002:15)		6022			
42	21	47:23:0424002:390	47:23:0424002:390:3У1		57428			
43	35	47:23:0441001:950	47:23:0441001:950:3У1	30002	3231	Земли сельскохозяйственного назначения	для сельскохозяйственного производства	Собственность Бондарчук Александр Сергеевич
44	46	47:23:0441001:951	47:23:0441001:951:3У1	129962	311	Земли сельскохозяйственного назначения	для сельскохозяйственного производства	Собственность Бондарчук Александр Сергеевич
45	47		47:23:0441001:951:3У2		30690			

№ п/п	Номер на плане	Кадастровый номер земельного участка	Условный номер образуемого земельного участка	Общая площадь земельного участка, кв.м.	Общая испрашиваемая (изымаемая) площадь, кв.м.	Категория земель	Фактическое разрешенное использование	Вид права
46	40	47:23:0441004:439	47:23:0441004:439:3У1	156159	11962	Земли сельскохозяйственного назначения	Пашни, сенокосы, пастбища	Собственность Бондарчук Александр Сергеевич
47	231	47:23:0441004:440	47:23:0441004:440:3У1	129402	24983	Земли сельскохозяйственного назначения	Пашни, сенокосы, пастбища	Собственность Бондарчук Александр Сергеевич
48	43	47:23:0441004:441	47:23:0441004:441:3У1	111767	26176	Земли сельскохозяйственного назначения	Пашни, сенокосы, пастбища	Собственность Бондарчук Александр Сергеевич
49	232	47:23:0441004:442	47:23:0441004:442:3У1	111803	6101	Земли сельскохозяйственного назначения	Пашни, сенокосы, пастбища	Собственность Бондарчук Александр Сергеевич
50	51	47:23:0410002:440	47:23:0410002:440:3У1	151901	26665	Земли сельскохозяйственного назначения	Пашни, сенокосы, пастбища	Собственность Бондарчук Александр Сергеевич
51	233	47:23:0410002:439	47:23:0410002:439:3У1	151901	40143	Земли сельскохозяйственного назначения	Пашни, сенокосы, пастбища	Собственность Бондарчук Александр Сергеевич
52	52	47:23:0410001:120	47:23:0410001:120:3У1	3000	48	Земли населённых пунктов	Для ведения личного подсобного хозяйства	Собственность Савкин Денис Александрович

№ п/п	Номер на плане	Кадастровый номер земельного участка	Условный номер образуемого земельного участка	Общая площадь земельного участка, кв.м.	Общая испрашиваемая (изымаемая) площадь, кв.м.	Категория земель	Фактическое разрешенное использование	Вид права
53	60	47:23:0000000:79	47:23:0000000:79:3У1	1837641385	90284	Земли лесного фонда	-	Собственность Российская Федерация Аренда "Гатчинская лесная группа"
54	61		47:23:0000000:79:3У2		4	Земли лесного фонда	-	Собственность Российская Федерация Аренда ООО "Гриф"
55	63		47:23:0000000:79:3У3		6710			
56	64		47:23:0000000:79:3У4		5			
57	65		47:23:0000000:79:3У5		99	Земли лесного фонда	-	Собственность Российская Федерация Аренда "Гатчинская лесная группа"
58	66		47:23:0000000:79:3У6		84423			
59	80		47:23:0000000:79:3У7		118403			
60	85		47:23:0000000:79:3У9		796			
61	86		47:23:0000000:79:3У10		16206	Земли лесного фонда	-	Собственность Российская Федерация Аренда ООО "Гриф"
62	88		47:23:0000000:79:3У11		53392			
63	91		47:23:0000000:79:3У12		238625			
64	145		47:23:0000000:79:3У13		2900			
65	146		47:23:0000000:79:3У14		68650	Земли лесного фонда	-	Собственность Российская Федерация Аренда "Гатчинская лесная группа"
66	147		47:23:0000000:79:3У15		337502			
67	151		47:23:0000000:79:3У16		1826			
68	153	47:23:0000000:79:3У17	858	Земли лесного фонда	-	Собственность Российская Федерация Аренда ООО "Гриф"		
69	154	47:23:0000000:79:3У18	10955					

№ п/п	Номер на плане	Кадастровый номер земельного участка	Условный номер образуемого земельного участка	Общая площадь земельного участка, кв.м.	Общая испрашиваемая (изымаемая) площадь, кв.м.	Категория земель	Фактическое разрешенное использование	Вид права
70	62	47:23:0000000:49860	47:23:0000000:49860:3У1	231960	959	Земли лесного фонда	-	Собственность -Российская Федерация; Постоянное (бессрочное) пользование -Федеральное государственное казенное учреждение "Войсковая часть 71330"; Аренда - ООО "Гриф"; Аренда "Гатчинская лесная группа"
71	69	47:23:0441002:29	47:23:0441002:29:3У1	6057	394	Земли сельскохозяйственного назначения	для сельскохозяйственного производства	Постоянное бессрочное пользование АОЗТ Гатчинское
72	71		47:23:0441002:29:3У2		673			
73	74	47:23:0432001:302	47:23:0432001:302:3У1	217200	18519	Земли сельскохозяйственного назначения	для сельскохозяйственного производства	Собственность Комаров Александр Николаевич
74	78	47:23:0432001:311	47:23:0432001:311:3У1	29817	13074	Земли сельскохозяйственного назначения	пашни, сенокосы, пастбища	Государственная собственность до разграничения Аренда Комаров Александр Николаевич
75	89	47:23:0713002:150	47:23:0713002:150:3У1	258208	48791	Земли сельскохозяйственного назначения	для сельскохозяйственной деятельности	Собственность Чубаров Сергей Игоревич
76	92	47:23:0713002:140 (47:23:0713002:137)	47:23:0713002:140:3У1 (47:23:0713002:137)	1005667	32548	Земли сельскохозяйственного назначения	для сельскохозяйственного производства	Собственность Камков Александр Павлович Аренда Комаров Александр Николаевич
77	97	47:23:0713002:140 (47:23:0713002:80)	47:23:0713002:140:3У2 (47:23:0713002:80)		21480			

№ п/п	Номер на плане	Кадастровый номер земельного участка	Условный номер образуемого земельного участка	Общая площадь земельного участка, кв.м.	Общая испрашиваемая (изымаемая) площадь, кв.м.	Категория земель	Фактическое разрешенное использование	Вид права
78	93	47:23:0713002:155	47:23:0713002:155:3У1	491535	3702	Земли сельскохозяйственного назначения	для сельскохозяйственной деятельности	Собственность Муниципальное образование Рождественское Сельское поселение Гатчинского муниципального района Ленинградской области Аренда ЗАО "Агрокомплекс "Оредеж"
79	94		47:23:0713002:155:3У2		19045			
80	95	47:23:0713002:127	47:23:0713002:127:3У1	913000	6678	Земли сельскохозяйственного назначения	для сельскохозяйственной деятельности	Собственность Смолин Алексей Николаевич
81	100	47:23:0713002:95	47:23:0713002:95:3У1	19805	8609	Земли сельскохозяйственного назначения	для сельскохозяйственной деятельности	Собственность Смолина Нина Алексеевна Аренда Комаров Александр Николаевич
82	104	47:23:0713002:91	47:23:0713002:91:3У1	19802	8715	Земли сельскохозяйственного назначения	для сельскохозяйственной деятельности	Собственность -Смолин Алексей Николаевич;
83	105	47:23:0713002:90	47:23:0713002:90:3У1	19803	4717	Земли сельскохозяйственного назначения	для сельскохозяйственной деятельности	Собственность -Смолин Алексей Николаевич; Аренда - Комаров Александр Николаевич
84	106	47:23:0713002:108	47:23:0713002:108:3У1	19807	7769	Земли сельскохозяйственного назначения	для сельскохозяйственной деятельности	Собственность Смолин Алексей Николаевич
85	113	47:23:0713002:102	47:23:0713002:102:3У1	19805	965	Земли сельскохозяйственного назначения	для сельскохозяйственной деятельности	Собственность Смолин Алексей Николаевич

№ п/п	Номер на плане	Кадастровый номер земельного участка	Условный номер образуемого земельного участка	Общая площадь земельного участка, кв.м.	Общая испрашиваемая (изымаемая) площадь, кв.м.	Категория земель	Фактическое разрешенное использование	Вид права
86	117	47:23:0713003:122	47:23:0713003:122:3У1	23608	5888	Земли сельскохозяйственного назначения	для сельскохозяйственной деятельности	Собственность Смолин Алексей Николаевич
87	118	47:23:0713003:120	47:23:0713003:120:3У1	23602	1615	Земли сельскохозяйственного назначения	для сельскохозяйственной деятельности	Собственность Смолина Нина Алексеевна Аренда Комаров Александр Николаевич
88	119	47:23:0713003:119	47:23:0713003:119:3У1	23605	13605	Земли сельскохозяйственного назначения	для сельскохозяйственной деятельности	Собственность Смолина Нина Алексеевна Аренда Комаров Александр Николаевич
89	120	47:23:0713003:118	47:23:0713003:118:3У2	23601	814	Земли сельскохозяйственного назначения	для сельскохозяйственной деятельности	Собственность Смолина Нина Алексеевна Аренда Комаров Александр Николаевич
90	121		47:23:0713003:118:3У1		6831			
91	123	47:23:0713003:177	47:23:0713003:177:3У1	542491	49623	Земли сельскохозяйственного назначения	для сельскохозяйственной деятельности	Собственность Муниципальное образование Рождественское Сельское поселение Гатчинского муниципального района Аренда ЗАО "Агрокомплекс "Оредеж"
92	126	47:23:0713003:178	47:23:0713003:178:3У1	333023	8377	Земли сельскохозяйственного назначения	для сельскохозяйственной деятельности	Собственность Муниципальное образование Рождественское Сельское поселение Гатчинского муниципального района Аренда ЗАО "Агрокомплекс "Оредеж"

№ п/п	Номер на плане	Кадастровый номер земельного участка	Условный номер образуемого земельного участка	Общая площадь земельного участка, кв.м.	Общая испрашиваемая (изымаемая) площадь, кв.м.	Категория земель	Фактическое разрешенное использование	Вид права
93	129	47:23:0713003:144*	47:23:0713003:144:3У1	20218	8746	Земли сельскохозяйственного назначения	для сельскохозяйственной деятельности	Собственность Безродный Константин Петрович
94	130	47:23:0713003:145*	47:23:0713003:145:3У1	20217	20184	Земли сельскохозяйственного назначения	для сельскохозяйственной деятельности	Собственность Слепнёв Василий Иванович
95	133	47:23:0713003:146*	47:23:0713003:146:3У1	20224	4379	Земли сельскохозяйственного назначения	для сельскохозяйственной деятельности	Собственность Слепнева Любовь Анатольевна
96	134	47:23:0713003:179	47:23:0713003:179:3У1	1102538	43221	Земли сельскохозяйственного назначения	для сельскохозяйственной деятельности	Государственная собственность Аренда ЗАО "Агрокомплекс "Оредеж"
97	136		47:23:0713003:179:3У2		1452			
98	138		47:23:0713003:179:3У3		1916			
99	135	47:23:0713003:159	47:23:0713003:159:3У1	20209	952	Земли сельскохозяйственного назначения	для сельскохозяйственной деятельности	Собственность ЗАО "Агрокомплекс "Оредеж"
100	139	47:23:0000000:34	47:23:0000000:34:3У1	17112554	54193	Земли сельскохозяйственного назначения	для сельскохозяйственного производства	Долевая собственность граждан
101	143		47:23:0000000:34:3У2		5217			
102	140	47:23:0713003:160	47:23:0713003:160:3У1	596232	80959	Земли сельскохозяйственного назначения	для сельскохозяйственной деятельности	Собственность Камков Александр Павлович Аренда Власюк Виталий Анатольевич
103	144	47:23:0713003:131*	47:23:0713003:131:3У1	28515	12801	Земли сельскохозяйственного назначения	для сельскохозяйственной деятельности	Собственность Агапитова Наталья Юрьевна

№ п/п	Номер на плане	Кадастровый номер земельного участка	Условный номер образуемого земельного участка	Общая площадь земельного участка, кв.м.	Общая испрашиваемая (изымаемая) площадь, кв.м.	Категория земель	Фактическое разрешенное использование	Вид права
Земельные участки полностью попадающие под изъятие для государственных нужд								
104	12	47:23:0441004:207	47:23:0441004:207	17619	17619	Земли сельскохозяйственного назначения	для сельскохозяйственного производства	Собственность Томилов Роман Владимирович 1/2, Михалочкин Владимир Владимирович 1/2
105	13	47:23:0441004:208	47:23:0441004:208	10019	10019	Земли сельскохозяйственного назначения	для сельскохозяйственного производства	Собственность Копьев Сергей Валерьевич
106	14	47:23:0441004:206	47:23:0441004:206	10000	10000	Земли сельскохозяйственного назначения	для сельскохозяйственного производства	Собственность Бойко Андрей Николаевич
107	48	47:23:0441001:337	47:23:0441001:337	12219	12219	Земли сельскохозяйственного назначения	для сельскохозяйственного производства	Соломенный Леонид Владимирович
108	98	47:23:0713002:166	47:23:0713002:166	10000	10000	Земли сельскохозяйственного назначения	для сельскохозяйственной деятельности	Собственность Дзюба Николай Алексеевич
109	99	47:23:0713002:165	47:23:0713002:165	10000	10000	Земли сельскохозяйственного назначения	для сельскохозяйственной деятельности	Собственность Дзюба Николай Алексеевич
110	101	47:23:0713002:168	47:23:0713002:168	10000	10000	Земли сельскохозяйственного назначения	для сельскохозяйственной деятельности	Собственность Дзюба Николай Алексеевич
111	102	47:23:0713002:167	47:23:0713002:167	10000	10000	Земли сельскохозяйственного назначения	для сельскохозяйственной деятельности	Собственность Дзюба Николай Алексеевич
112	103	47:23:0713002:92	47:23:0713002:92	19804	19804	Земли сельскохозяйственного назначения	для сельскохозяйственной деятельности	Собственность Смолина Нина Алексеевна Аренда Комаров Александр Николаевич

№ п/п	Номер на плане	Кадастровый номер земельного участка	Условный номер образуемого земельного участка	Общая площадь земельного участка, кв.м.	Общая испрашиваемая (изымаемая) площадь, кв.м.	Категория земель	Фактическое разрешенное использование	Вид права
113	107	47:23:0713002:107	47:23:0713002:107	19802	19802	Земли сельскохозяйственного назначения	для сельскохозяйственной деятельности	Собственность Смолина Нина Алексеевна Аренда Комаров Александр Николаевич
114	108	47:23:0713002:170	47:23:0713002:170	13226	13226	Земли сельскохозяйственного назначения	для сельскохозяйственной деятельности	Собственность Дзюба Константин Николаевич
115	109	47:23:0713002:171	47:23:0713002:171	13500	13500	Земли сельскохозяйственного назначения	для сельскохозяйственной деятельности	Собственность Петров Андрей Викторович
116	110	47:23:0713002:169	47:23:0713002:169	12500	12500	Земли сельскохозяйственного назначения	для сельскохозяйственной деятельности	Собственность Дзюба Николай Алексеевич
117	111	47:23:0713002:104	47:23:0713002:104	19815	19815	Земли сельскохозяйственного назначения	для сельскохозяйственной деятельности	Собственность Смолин Алексей Николаевич
118	112	47:23:0713002:103	47:23:0713002:103	19803	19803	Земли сельскохозяйственного назначения	для сельскохозяйственной деятельности	Собственность Смолин Алексей Николаевич
119	127	47:23:0713003:142*	47:23:0713003:142	20206	20206	Земли сельскохозяйственного назначения	для сельскохозяйственной деятельности	Собственность Лашкова Ирина Васильевна
120	128	47:23:0713003:143*	47:23:0713003:143	20202	20202	Земли сельскохозяйственного назначения	для сельскохозяйственной деятельности	Собственность Лашкова Ирина Васильевна
121	142	47:23:0713003:175	47:23:0713003:175	14250	14250	Земли сельскохозяйственного назначения	для сельскохозяйственной деятельности	Собственность Дядичева Наталия Валентиновна

Примечание:

* - в отношении земельного участка выявлена реестровая ошибка;

Перечень земельных участков, которые полностью или частично расположены в границах резервируемых земель в целях реализации объекта «Строительство и реконструкция автомобильной дороги М-20 Санкт-Петербург - Псков - Пустошка - Невель до границы с Республикой Беларусь. Реконструкция автомобильной дороги Р-23 Санкт - Петербург - Псков - Пустошка - Невель - граница с Республикой Белоруссия на участке км 54+000 - км 80+000, Ленинградская область»

№ п/п	Номер на плане	Кадастровый номер земельного участка	Адрес(местоположение) исходного земельного участка	Условный номер образуемого земельного участка	Общая площадь земельного участка, кв.м.	Испрашиваемая (изымаемая) площадь, кв.м.	Категория земель	Фактическое разрешенное использование	Вид права
1	2	47:23:0423001	-	47:23:0423001:3У1	-	272	Земли населенных пунктов	-	Неразграниченная государственная собственность
2	18	47:23:0441004	-	47:23:0441004:3У1	-	200	Земли сельскохозяйственного назначения	-	Неразграниченная государственная собственность
3	28	47:23:0424002	-	47:23:0424002:3У1	-	290		-	
4	234	47:23:0000000:51180	Ленинградская область, Гатчинский муниципальный район, Большеколпанское сельское поселение, автомобильная дорога общего пользования «Подъезд к дер.Черницы»	47:23:0000000:51180:3У1	36359	3651	Земли промышленности и иного специального назначения	автомобильный транспорт	Собственность Ленинградской области
5	30	47:23:0000000	-	47:23:0000000:3У1	-	1488	Земли промышленности и иного специального назначения	-	Неразграниченная государственная собственность
6	32	47:23:0441001	-	47:23:0441001:3У1	-	8447	Земли сельскохозяйственного назначения	-	Неразграниченная государственная собственность
7	34	47:23:0441001	-	47:23:0441001:3У2	-	574		-	
8	36	47:23:0441004	-	47:23:0441004:3У2	-	192		-	
9	45	47:23:0441001	-	47:23:0441001:3У3	-	65		-	
10	49	47:23:0441001	-	47:23:0441001:3У4	-	9244		-	
11	41	47:23:0441004:182	установлено относительно ориентира, расположенного в границах участка. Почтовый адрес ориентира: Ленинградская область,	47:23:0441004:182	10901	10901	Земли промышленности и иного специального назначения	для строительства автозаправочного комплекса	Неразграниченная Государственная собственность

№ п/п	Номер на плане	Кадастровый номер земельного участка	Адрес(местоположение) исходного земельного участка	Условный номер образуемого земельного участка	Общая площадь земельного участка, кв.м.	Испрашиваемая (изымаемая) площадь, кв.м.	Категория земель	Фактическое разрешенное использование	Вид права
			Гатчинский район, 59 км +500 м(слева) автодороги Санкт-Петербург - Псков в районе с.Никольское						
12	50	47:23:0410001	-	47:23:0410001:3У1	-	1910	Земли населенных пунктов	-	Неразграниченная государственная собственность
13	57	47:23:0441001	-	47:23:0441001:3У5	-	4108	Земли сельскохозяйственного назначения	-	Неразграниченная государственная собственность
14	55	47:23:0410003	-	47:23:0410003:3У1	-	6	Земли населенных пунктов	-	Неразграниченная государственная собственность
15	72	47:23:0432001	-	47:23:0432001:3У1	-	6835		-	
16	73	47:23:0432001	-	47:23:0432001:3У2	-	734		-	
17	76	47:23:0432001	-	47:23:0432001:3У3	-	5738	Земли сельскохозяйственного назначения	-	Неразграниченная государственная собственность
18	79	47:23:0432001	-	47:23:0432001:3У4	-	3989			
19	81	47:23:0000000:79	Ленинградская область, Гатчинский район, Гатчинское лесничество, участковые лесничества: Елизаветинское кв.1-169, Таицкое кв.1-109, 113-150, Заречское кв.1-136, Рылеевское кв.1-55, 57-151,	47:23:0000000:79:3У8	1837641385	239546	Земли лесного фонда	-	Собственность Российская Федерация
20	82	47:23:0713002	-	47:23:0713002:3У1	-	8680	Земли сельскохозяйственного назначения	-	Неразграниченная государственная собственность
21	83	47:23:0713002:157	установлено относительно ориентира, расположенного в границах участка. Почтовый адрес ориентира: Ленинградская область, Гатчинский район, 800 м. на север от д. Новое Поддубье	47:23:0713002:157:3У1	188500	41686	Земли сельскохозяйственного назначения	для сельскохозяйственной деятельности	Собственность Муниципальное образование "Гатчинский муниципальный район"

№ п/п	Номер на плане	Кадастровый номер земельного участка	Адрес(местоположение) исходного земельного участка	Условный номер образуемого земельного участка	Общая площадь земельного участка, кв.м.	Испрашиваемая (изымаемая) площадь, кв.м.	Категория земель	Фактическое разрешенное использование	Вид права
22	84	47:23:0713002:156	установлено относительно ориентира, расположенного в границах участка. Почтовый адрес ориентира: Ленинградская область, Гатчинский район, 400 м. на север от д. Новое Поддубье	47:23:0713002:156:3У1	556676	5260	Земли сельскохозяйственного назначения	для сельскохозяйственной деятельности	Собственность Муниципальное образование "Гатчинский муниципальный район"
23	87	47:23:0713002	-	47:23:0713002:3У2	-	13377	Земли сельскохозяйственного назначения	-	Неразграниченная государственная собственность
24	90	47:23:0713002	-	47:23:0713002:3У3	-	5734	Земли сельскохозяйственного назначения	-	Неразграниченная государственная собственность
25	96	47:23:0713002	-	47:23:0713002:3У4	-	1002	Земли сельскохозяйственного назначения	-	Неразграниченная государственная собственность
26	114	47:23:0713002	-	47:23:0713002:3У5	-	24946	Земли сельскохозяйственного назначения	-	Неразграниченная государственная собственность
27	235	47:23:0000000	-	47:23:0000000:3У2	-	24384	Земли промышленности и иного специального назначения	-	Неразграниченная государственная собственность
28	115	47:23:0713002	-	47:23:0713002:3У6	-	2508	Земли сельскохозяйственного назначения	-	Неразграниченная государственная собственность
29	116	47:23:0000000	-	47:23:0000000:3У3	-	23334	Земли сельскохозяйственного назначения	-	Неразграниченная государственная собственность
30	122	47:23:0000000:226	установлено относительно ориентира, расположенного в границах участка. Почтовый адрес ориентира: Ленинградская область,	47:23:0000000:226:3У1	46548651	350	Земли сельскохозяйственного назначения	для сельскохозяйственного производства	Государственная собственность
31	124			47:23:0000000:226:3У2		7679			

№ п/п	Номер на плане	Кадастровый номер земельного участка	Адрес(местоположение) исходного земельного участка	Условный номер образуемого земельного участка	Общая площадь земельного участка, кв.м.	Испрашиваемая (изымаемая) площадь, кв.м.	Категория земель	Фактическое разрешенное использование	Вид права
32	125		Гатчинский район, от границы с Ломоносовским районом	47:23:0000000:226:3У3		11631			
33	131	47:23:0713003	-	47:23:0713003:3У1	-	4	Земли сельскохозяйственного назначения	-	Неразграниченная государственная собственность
34	132	47:23:0713003	-	47:23:0713003:3У2	-	342		-	
35	137	47:23:0713003	-	47:23:0713003:3У3	-	461		-	
36	141	47:23:0713003	-	47:23:0713003:3У4	-	1078		-	
37	148	47:23:0721004	-	47:23:0721004:3У1	-	11839		-	
38	149	47:23:0713003	-	47:23:0713003:3У7	-	973		-	
39	150	47:23:0713003	-	47:23:0713003:3У6	-	838		-	
40	152	47:23:0713003	-	47:23:0713003:3У5	-	398		-	
41	1	47:23:0441001:478	Ленинградская область, Гатчинский район	47:23:0441001:478:3У1	199324	23100	Земли сельскохозяйственного назначения	Для ведения сельскохозяйственного производства	Собственность, АО "Гатчинское"
42	3	47:23:0423001:53	Ленинградская область, Гатчинский район, вблизи д. Лядино	47:23:0423001:53:3У1	152664	40175	Земли сельскохозяйственного назначения	для сельскохозяйственного производства	Собственность, ЗАО "Гатчинское"
43	4	47:23:0000000:20	Ленинградская область, Гатчинский муниципальный район, Большеколпанское сельское поселение, дер. Большие Колпаны, АОЗТ "Гатчинское"	47:23:0000000:20:3У1	25099811	10429	Земли сельскохозяйственного назначения	для сельскохозяйственного производства	Собственность, Долевая собственность граждан
44	6			47:23:0000000:20:3У2		11947			
45	15			47:23:0000000:20:3У3		18803			
46	22			47:23:0000000:20:3У4		4119			
47	23			47:23:0000000:20:3У6		21146			
48	29			47:23:0000000:20:3У5		32968			
49	31			47:23:0000000:20:3У7		12450			
50	33			47:23:0000000:20:3У8		4071			
51	37			47:23:0000000:20:3У9		5932			
52	67			47:23:0000000:20:3У10		49000			

№ п/п	Номер на плане	Кадастровый номер земельного участка	Адрес(местоположение) исходного земельного участка	Условный номер образуемого земельного участка	Общая площадь земельного участка, кв.м.	Испрашиваемая (изымаемая) площадь, кв.м.	Категория земель	Фактическое разрешенное использование	Вид права
53	75			47:23:0000000:20:3У11		14390			
54	5	47:23:0000000:344 (47:23:0441001:238)	Ленинградская область, Гатчинский район, от границы с Ломоносовским районом	47:23:0000000:344:3У1	137440	763	Земли промышленности и иного специального назначения	под вдольтрассовой полосой и наземными элементами газопровода-отвода Кипень-Вопша	Собственность МО "Гатчинский муниципальный район" Аренда ООО "Газпром трансгаз Санкт-Петербург"
55	7	47:23:0424001:527	Ленинградская область, Гатчинский муниципальный район, Большеколпанское сельское поселение, вблизи д. Новые Черницы	47:23:0424001:527:3У1	74605	20867	Земли сельскохозяйственного назначения	Пашни, сенокосы, пастбища	Собственность Бондарчук Александр Сергеевич
56	229	47:23:0424001:528	Ленинградская область, Гатчинский муниципальный район, Большеколпанское сельское поселение, вблизи д. Новые Черницы	47:23:0424001:528:3У1	74604	6559	Земли сельскохозяйственного назначения	Пашни, сенокосы, пастбища	Собственность Бондарчук Александр Сергеевич
57	8	47:23:0441004:213	установлено относительно ориентира, расположенного в границах участка. Почтовый адрес ориентира: Ленинградская область, Гатчинский район, д. Большие Колпаны, АОЗТ "Гатчинское	47:23:0441004:213:3У1	15952	4023	Земли сельскохозяйственного назначения	для сельскохозяйственного производства	Собственность, Свороб Сергей Петрович
58	9	47:23:0441004:210	установлено относительно ориентира, расположенного в границах участка. Почтовый адрес ориентира: Ленинградская область, Гатчинский район, д. Большие Колпаны, АОЗТ "Гатчинское	47:23:0441004:210:3У1	17619	7038	Земли сельскохозяйственного назначения	для сельскохозяйственного производства	Собственность, Аникеев Алексей Михайлович

№ п/п	Номер на плане	Кадастровый номер земельного участка	Адрес(местоположение) исходного земельного участка	Условный номер образуемого земельного участка	Общая площадь земельного участка, кв.м.	Испрашиваемая (изымаемая) площадь, кв.м.	Категория земель	Фактическое разрешенное использование	Вид права
59	10	47:23:0441004:211	установлено относительно ориентира, расположенного в границах участка. Почтовый адрес ориентира: Ленинградская область, Гатчинский район, д. Большие Колпаны, АОЗТ "Гатчинское	47:23:0441004:211:3У1	17619	7619	Земли сельскохозяйственного назначения	для сельскохозяйственного производства	Собственность, Свороб Сергей Петрович
60	11	47:23:0441004:212	относительно ориентира, расположенного в границах участка. Почтовый адрес ориентира: Ленинградская область, Гатчинский район, д. Большие Колпаны, АОЗТ "Гатчинское	47:23:0441004:212:3У1	17619	6694	Земли сельскохозяйственного назначения	для сельскохозяйственного производства	Собственность, Труфанов Алексей Анатольевич
61	16	47:23:0441004:187*	Ленинградская область, Гатчинский район, в границах Большеколпанского сельского поселения	47:23:0441004:187:3У1	19935	908	Земли промышленности и иного специального назначения	для эксплуатации объектов Ленинградской станции подземного хранения газа	Собственность Российская Федерация Аренда ПАО "Газпром", ООО "Газпром ПХГ"
62	17	47:23:0000000:51	Ленинградская область, Гатчинский район, вблизи дер. Большие Колпаны	47:23:0000000:51:3У1	12768921	19812	Земли сельскохозяйственного назначения	для сельскохозяйственной деятельности	Государственная собственность до разграничения Аренда ЗАО «Гетчинское»
63	24			47:23:0000000:51:3У2		8401			
64	26			47:23:0000000:51:3У3		30			
65	27			47:23:0000000:51:3У4		3337			
66	39			47:23:0000000:51:3У5		12758			
67	44			47:23:0000000:51:3У6		4648			
68	54			47:23:0000000:51:3У7		67695			
69	58			47:23:0000000:51:3У8		97487			
70	68			47:23:0000000:51:3У9		5617			
71	70			47:23:0000000:51:3У10		6233			
72	77			47:23:0000000:51:3У11		10070			

№ п/п	Номер на плане	Кадастровый номер земельного участка	Адрес(местоположение) исходного земельного участка	Условный номер образуемого земельного участка	Общая площадь земельного участка, кв.м.	Испрашиваемая (изымаемая) площадь, кв.м.	Категория земель	Фактическое разрешенное использование	Вид права
73	19	47:23:0424001:529	Ленинградская область, Гатчинский район, вблизи д. Новые Черницы	47:23:0424001:529:3У1	98925	7530	Земли сельскохозяйственного назначения	Пашни, сенокосы, пастбища	Собственность Бондарчук Александр Сергеевич
74	230	47:23:0424001:530	Ленинградская область, Гатчинский район, вблизи д. Новые Черницы	47:23:0424001:530:3У1	98924	19888	Земли сельскохозяйственного назначения	Пашни, сенокосы, пастбища	Собственность Бондарчук Александр Сергеевич
75	20	47:23:0000000:21 (47:23:0424001:63)	Ленинградская область, Гатчинский район, АОЗТ "Гатчинское"	47:23:0000000:21:3У1 (47:23:0424001:63)	10978146	1551	Земли сельскохозяйственного назначения	для сельскохозяйственного производства	Постоянное бессрочное пользование ЗАО "Гатчинское"
76	25	47:23:0000000:21 (47:23:0441004:89)		47:23:0000000:21:3У2 (47:23:0441004:89)		213			
77	38	47:23:0000000:21 (47:23:0441004:82)		47:23:0000000:21:3У3 (47:23:0441004:82)		1387			
78	42	47:23:0000000:21 (47:23:0441004:86)		47:23:0000000:21:3У4 (47:23:0441004:86)		2744			
79	53	47:23:0000000:21 (47:23:0441001:279)		47:23:0000000:21:3У5 (47:23:0441001:279)		79			
80	56	47:23:0000000:21 (47:23:0441001:279)		47:23:0000000:21:3У6 (47:23:0441001:279)		111			
81	59	47:23:0000000:21 (47:23:0441002:15)		47:23:0000000:21:3У7 (47:23:0441002:15)		6022			
82	21	47:23:0424002:390	Ленинградская область, Гатчинский район, вблизи д. Новые Черницы	47:23:0424002:390:3У1	57428	17847	Земли сельскохозяйственного назначения	Пашни, сенокосы, пастбища	Собственность Бондарчук Александр Сергеевич
83	35	47:23:0441001:950	Ленинградская область, Гатчинский район, вблизи с. Никольское	47:23:0441001:950:3У1	30002	3231	Земли сельскохозяйственного назначения	для сельскохозяйственного производства	Собственность Бондарчук Александр Сергеевич
84	46	47:23:0441001:951	Ленинградская область, Гатчинский район, вблизи с. Никольское	47:23:0441001:951:3У1	129962	311	Земли сельскохозяйственного назначения	для сельскохозяйственного производства	Собственность Бондарчук Александр Сергеевич
85	47			47:23:0441001:951:3У2		30690			
86	40	47:23:0441004:439	Ленинградская область, Гатчинский район, вблизи с. Никольское	47:23:0441004:439:3У1	156159	11962	Земли сельскохозяйственного назначения	Пашни, сенокосы, пастбища	Собственность Бондарчук Александр Сергеевич
87	231	47:23:0441004:440	Ленинградская область, Гатчинский район, вблизи с. Никольское	47:23:0441004:440:3У1	129402	24983	Земли сельскохозяйственного назначения	Пашни, сенокосы, пастбища	Собственность Бондарчук Александр Сергеевич

№ п/п	Номер на плане	Кадастровый номер земельного участка	Адрес(местоположение) исходного земельного участка	Условный номер образуемого земельного участка	Общая площадь земельного участка, кв.м.	Испрашиваемая (изымаемая) площадь, кв.м.	Категория земель	Фактическое разрешенное использование	Вид права
88	43	47:23:0441004:441	Ленинградская область, Гатчинский район, вблизи с. Никольское	47:23:0441004:441:3У1	111767	26176	Земли сельскохозяйственного назначения	Пашни, сенокосы, пастбища	Собственность Бондарчук Александр Сергеевич
89	232	47:23:0441004:442	Ленинградская область, Гатчинский район, вблизи с. Никольское	47:23:0441004:442:3У1	111803	6101	Земли сельскохозяйственного назначения	Пашни, сенокосы, пастбища	Собственность Бондарчук Александр Сергеевич
90	51	47:23:0410002:440	Ленинградская область, Гатчинский район, вблизи с. Никольское	47:23:0410002:440:3У1	151901	26665	Земли сельскохозяйственного назначения	Пашни, сенокосы, пастбища	Собственность Бондарчук Александр Сергеевич
91	233	47:23:0410002:439	Ленинградская область, Гатчинский район, вблизи с. Никольское	47:23:0410002:439:3У1	151901	40143	Земли сельскохозяйственного назначения	Пашни, сенокосы, пастбища	Собственность Бондарчук Александр Сергеевич
92	52	47:23:0410001:120	Ленинградская область, Гатчинский, с. Никольское, ш. Киевское, д. 1	47:23:0410001:120:3У1	3000	48	Земли населённых пунктов	Для ведения личного подсобного хозяйства	Собственность Савкин Денис Александрович
93	60	47:23:0000000:79	Ленинградская область, Гатчинский район, Гатчинское лесничество, участковые лесничества: Елизаветинское кв.1-169, Таицкое кв.1-109, 113-150, Заречское кв.1-136, Рылеевское кв.1-55, 57-151, Сусанинское кв.1-146, Вырицкое кв. 1-184, Слудицкое кв.1-146, Новинское кв.1-186, Чащинское кв. 1-115, Каргашевское кв.1-6, 13-15, 18, 19, 23-28, 32-34, 40, Дружносельское кв.1-21, 25-60, 69-72, 81-84, Онцевское кв.1-81, Орлинское кв.1-51, 85-116, Дивинское кв.46-113, Минское кв.1-9, 101-103, 201, 301-305,	47:23:0000000:79:3У1	1837641385	90284	Земли лесного фонда	-	Собственность Российская Федерация Аренда "Гатчинская лесная группа"
94	61			47:23:0000000:79:3У2		4	Земли лесного фонда	-	Собственность Российская Федерация
95	63			47:23:0000000:79:3У3		6710		Аренда ООО "Гриф"	
96	64			47:23:0000000:79:3У4		5			
97	65			47:23:0000000:79:3У5		99	Земли лесного фонда	-	Собственность Российская Федерация
98	66			47:23:0000000:79:3У6		84423			
99	80			47:23:0000000:79:3У7		118403			
100	85			47:23:0000000:79:3У9		796		Аренда "Гатчинская лесная группа"	
101	86			47:23:0000000:79:3У10		16206	Земли лесного фонда	-	

№ п/п	Номер на плане	Кадастровый номер земельного участка	Адрес(местоположение) исходного земельного участка	Условный номер образуемого земельного участка	Общая площадь земельного участка, кв.м.	Испрашиваемая (изымаемая) площадь, кв.м.	Категория земель	Фактическое разрешенное использование	Вид права
102	88	47:23:0000000:49860	401, 402, 501, 601-608, 701, 801-820, 901-906, 1001, 1101-1117, 1201-1226, 1301-1320, 1401, 1403-1410, 1501, 1601, 1701, 1702	47:23:0000000:79:3У11	231960	53392	Земли лесного фонда	-	Собственность Российская Федерация Аренда ООО "Гриф"
103	91			47:23:0000000:79:3У12		238625			
104	145			47:23:0000000:79:3У13		2900			
105	146			47:23:0000000:79:3У14		68650			
106	147			47:23:0000000:79:3У15		337502	Земли лесного фонда	-	Собственность Российская Федерация Аренда "Гатчинская лесная группа"
107	151			47:23:0000000:79:3У16		1826	Земли лесного фонда	-	Собственность Российская Федерация Аренда ООО "Гриф"
108	153			47:23:0000000:79:3У17		858			
109	154			47:23:0000000:79:3У18		10955	Земли лесного фонда	-	Собственность Российская Федерация Аренда "Гатчинская лесная группа"
110	62	47:23:0000000:49860	Ленинградская область, Гатчинский район, Гатчинское лесничество, Минское участковое лесничество, квартал 1 (выделы 42, 43), квартал 2 (выделы 26, 27, 28), квартал 906 (выделы 18, 19), квартал 1202 (выделы 30, 31), квартал 1410 (выдел 32), квартал 1107 (выделы 30, 31), квартал 1217 (выделы 55, 56, 57, 58, 59), квартал 1108 (выделы 10, 11), квартал 1222 (выдел 53), квартал 1224 (выдел 68)....	47:23:0000000:49860:3У1	231960	959	Земли лесного фонда	-	Собственность - Российская Федерация; Постоянное (бессрочное) пользование - Федеральное государственное казенное учреждение "Войсковая часть 71330"; Аренда - ООО "Гриф"; Аренда "Гатчинская лесная группа"

№ п/п	Номер на плане	Кадастровый номер земельного участка	Адрес(местоположение) исходного земельного участка	Условный номер образуемого земельного участка	Общая площадь земельного участка, кв.м.	Испрашиваемая (изымаемая) площадь, кв.м.	Категория земель	Фактическое разрешенное использование	Вид права
111	69	47:23:0441002:29	Ленинградская область, Гатчинский район, АОЗТ "Гатчинское"	47:23:0441002:29:3У1	6057	394	Земли сельскохозяйственного назначения	для сельскохозяйственного производства	Постоянное бессрочное пользование АОЗТ Гатчинское
112	71			47:23:0441002:29:3У2		673			
113	74	47:23:0432001:302	Ленинградская область, Гатчинский муниципальный район, д. Большие Колпаны, АОЗТ "Гатчинское"	47:23:0432001:302:3У1	217200	18519	Земли сельскохозяйственного назначения	для сельскохозяйственного производства	Собственность Комаров Александр Николаевич
114	78	47:23:0432001:311	Ленинградская область, Гатчинский муниципальный район, Большеколпанское сельское поселение	47:23:0432001:311:3У1	29817	13074	Земли сельскохозяйственного назначения	пашни, сенокосы, пастбища	Государственная собственность до разграничения Аренда Комаров Александр Николаевич
115	89	47:23:0713002:150	Ленинградская область, Гатчинский район, АОЗТ Рождественское, вблизи д. Поддубье, д. Н. Поддубье, Выра	47:23:0713002:150:3У1	258208	48791	Земли сельскохозяйственного назначения	для сельскохозяйственной деятельности	Собственность Чубаров Сергей Игоревич
116	92	47:23:0713002:140 (47:23:0713002:137)	Ленинградская область, Гатчинский район, АОЗТ "Рождественское", вблизи д. Межно, поле 32, 34, 35, 37, 60	47:23:0713002:140:3У1 (47:23:0713002:137)	1005667	32548	Земли сельскохозяйственного назначения	для сельскохозяйственного производства	Собственность Камков Александр Павлович Аренда Комаров Александр Николаевич
117	97	47:23:0713002:140 (47:23:0713002:80)		47:23:0713002:140:3У2 (47:23:0713002:80)		21480			
118	93	47:23:0713002:155	установлено относительно ориентира, расположенного в границах участка. Почтовый адрес ориентира: Ленинградская область, Гатчинский район, 860 м. на северо-восток от д. Выра	47:23:0713002:155:3У1	491535	3702	Земли сельскохозяйственного назначения	для сельскохозяйственной деятельности	Собственность Муниципальное образование Рождественское Сельское поселение Гатчинского муниципального

№ п/п	Номер на плане	Кадастровый номер земельного участка	Адрес(местоположение) исходного земельного участка	Условный номер образуемого земельного участка	Общая площадь земельного участка, кв.м.	Испрашиваемая (изымаемая) площадь, кв.м.	Категория земель	Фактическое разрешенное использование	Вид права
119	94			47:23:0713002:155:3У2		19045			района Ленинградской области Аренда ЗАО "Агрокомплекс "Оредеж"
120	95	47:23:0713002:127	установлено относительно ориентира, расположенного в границах участка. Почтовый адрес ориентира: Ленинградская область, Гатчинский район, вблизи д. Выра	47:23:0713002:127:3У1	913000	6678	Земли сельскохозяйственного назначения	для сельскохозяйственной деятельности	Собственность Смолин Алексей Николаевич
121	100	47:23:0713002:95	Ленинградская область, Гатчинский муниципальный район, вблизи дер. Межно	47:23:0713002:95:3У1	19805	8609	Земли сельскохозяйственного назначения	для сельскохозяйственной деятельности	Собственность Смолина Нина Алексеевна Аренда Комаров Александр Николаевич
122	104	47:23:0713002:91	Ленинградская область, Гатчинский муниципальный район, вблизи дер. Межно	47:23:0713002:91:3У1	19802	8715	Земли сельскохозяйственного назначения	для сельскохозяйственной деятельности	Собственность - Смолин Алексей Николаевич;
123	105	47:23:0713002:90	Ленинградская область, Гатчинский муниципальный район, Рождественское сельское поселение, вблизи дер. Межно	47:23:0713002:90:3У1	19803	4717	Земли сельскохозяйственного назначения	для сельскохозяйственной деятельности	Собственность - Смолин Алексей Николаевич; Аренда - Комаров Александр Николаевич
124	106	47:23:0713002:108	Ленинградская область, Гатчинский район, вблизи дер. Межно	47:23:0713002:108:3У1	19807	7769	Земли сельскохозяйственного назначения	для сельскохозяйственной деятельности	Собственность Смолин Алексей Николаевич

№ п/п	Номер на плане	Кадастровый номер земельного участка	Адрес(местоположение) исходного земельного участка	Условный номер образуемого земельного участка	Общая площадь земельного участка, кв.м.	Испрашиваемая (изымаемая) площадь, кв.м.	Категория земель	Фактическое разрешенное использование	Вид права
125	113	47:23:0713002:102	Ленинградская область, Гатчинский муниципальный район, вблизи дер. Межно	47:23:0713002:102:3У1	19805	965	Земли сельскохозяйственного назначения	для сельскохозяйственной деятельности	Собственность Смолин Алексей Николаевич
126	117	47:23:0713003:122	Ленинградская область, Гатчинский муниципальный район, вблизи д. Межно	47:23:0713003:122:3У1	23608	5888	Земли сельскохозяйственного назначения	для сельскохозяйственной деятельности	Собственность Смолин Алексей Николаевич
127	118	47:23:0713003:120	Ленинградская область, Гатчинский район, вблизи д. Межно	47:23:0713003:120:3У1	23602	1615	Земли сельскохозяйственного назначения	для сельскохозяйственной деятельности	Собственность Смолина Нина Алексеевна Аренда Комаров Александр Николаевич
128	119	47:23:0713003:119	установлено относительно ориентира, расположенного в границах участка. Почтовый адрес ориентира: Ленинградская область, Гатчинский район, вблизи д. Межно	47:23:0713003:119:3У1	23605	13605	Земли сельскохозяйственного назначения	для сельскохозяйственной деятельности	Собственность Смолина Нина Алексеевна Аренда Комаров Александр Николаевич
129	120	47:23:0713003:118	Ленинградская область, Гатчинский район, вблизи д. Межно	47:23:0713003:118:3У2	23601	814	Земли сельскохозяйственного назначения	для сельскохозяйственной деятельности	Собственность Смолина Нина Алексеевна Аренда Комаров Александр Николаевич
130	121			47:23:0713003:118:3У1		6831			
131	123	47:23:0713003:177	установлено относительно ориентира, расположенного в границах участка. Почтовый адрес ориентира: Ленинградская область, Гатчинский район, 100 м. на юго-запад от д. Межно	47:23:0713003:177:3У1	542491	49623	Земли сельскохозяйственного назначения	для сельскохозяйственной деятельности	Собственность Муниципальное образование Рождественское Сельское поселение Гатчинского муниципального района

№ п/п	Номер на плане	Кадастровый номер земельного участка	Адрес(местоположение) исходного земельного участка	Условный номер образуемого земельного участка	Общая площадь земельного участка, кв.м.	Испрашиваемая (изымаемая) площадь, кв.м.	Категория земель	Фактическое разрешенное использование	Вид права
									Аренда ЗАО "Агрокомплекс "Оредеж"
132	126	47:23:0713003:178	установлено относительно ориентира, расположенного в границах участка. Почтовый адрес ориентира: Ленинградская область, Гатчинский район, юго-восточнее д. Выра	47:23:0713003:178:3У1	333023	8377	Земли сельскохозяйственного назначения	для сельскохозяйственной деятельности	Собственность Муниципальное образование Рождественское Сельское поселение Гатчинского муниципального района Аренда ЗАО "Агрокомплекс "Оредеж"
133	129	47:23:0713003:144*	Ленинградская область, Гатчинский район, вблизи д. Межно	47:23:0713003:144:3У1	20218	8746	Земли сельскохозяйственного назначения	для сельскохозяйственной деятельности	Собственность Безродный Константин Петрович
134	130	47:23:0713003:145*	Ленинградская область, Гатчинский район, вблизи д. Межно	47:23:0713003:145:3У1	20217	20184	Земли сельскохозяйственного назначения	для сельскохозяйственной деятельности	Собственность Слепнёв Василий Иванович
135	133	47:23:0713003:146*	Ленинградская область, Гатчинский район, вблизи д. Межно	47:23:0713003:146:3У1	20224	4379	Земли сельскохозяйственного назначения	для сельскохозяйственной деятельности	Собственность Слепнева Любовь Анатольевна
136	134	47:23:0713003:179	установлено относительно ориентира, расположенного в	47:23:0713003:179:3У1	1102538	43221			Государственная собственность

№ п/п	Номер на плане	Кадастровый номер земельного участка	Адрес(местоположение) исходного земельного участка	Условный номер образуемого земельного участка	Общая площадь земельного участка, кв.м.	Испрашиваемая (изымаемая) площадь, кв.м.	Категория земель	Фактическое разрешенное использование	Вид права
137	136		границах участка. Почтовый адрес ориентира: Ленинградская область, Гатчинский район, в 1300 м. на восток от с. Рождествено	47:23:0713003:179:3У2		1452	Земли сельскохозяйствен- ного назначения	для сельскохозяйственной деятельности	Аренда ЗАО "Агрокомплекс "Оредеж"
138	138			47:23:0713003:179:3У3		1916			
139	135	47:23:0713003:159	Ленинградская область, Гатчинский район, вблизи д. Рыбицы	47:23:0713003:159:3У1	20209	952	Земли сельскохозяйствен- ного назначения	для сельскохозяйственной деятельности	Собственность ЗАО "Агрокомплекс "Оредеж"
140	139	47:23:0000000:34	Ленинградская область, Гатчинский район, с. Рождествено, АОЗТ Рождественское	47:23:0000000:34:3У1	17112554	54193	Земли сельскохозяйствен- ного назначения	для сельскохозяйствен- ного производства	Долевая собственность граждан
141	143			47:23:0000000:34:3У2		5217			
142	140	47:23:0713003:160	установлено относительно ориентира, расположенного в границах участка. Почтовый адрес ориентира: Ленинградская область, Гатчинский район, АОЗТ "Рождественское", СП Рождественское, поле 64	47:23:0713003:160:3У1	596232	80959	Земли сельскохозяйствен- ного назначения	для сельскохозяйствен-ной деятельности	Собственность Камков Александр Павлович Аренда Власюк Виталий Анатольевич
143	144	47:23:0713003:131*	Ленинградская область, Гатчинский муниципальный район, Рождественское сельское поселение, вблизи с. Рождествено	47:23:0713003:131:3У1	28515	12801	Земли сельскохозяйствен- ного назначения	для сельскохозяйствен-ной деятельности	Собственность Агапитова Наталья Юрьевна
Земельные участки полностью попадающие под изъятие для государственных нужд									
144	12	47:23:0441004:207	установлено относительно ориентира, расположенного в границах участка. Почтовый адрес ориентира: Ленинградская область, Гатчинский район, д. Большие Колпаны, АОЗТ "Гатчинское"	47:23:0441004:207	17619	17619	Земли сельскохозяйственного назначения	для сельскохозяйствен- ного производства	Собственность Томилов Роман Владимирович 1/2, Михалочкин Владимир Владимирович 1/2

№ п/п	Номер на плане	Кадастровый номер земельного участка	Адрес(местоположение) исходного земельного участка	Условный номер образуемого земельного участка	Общая площадь земельного участка, кв.м.	Испрашиваемая (изымаемая) площадь, кв.м.	Категория земель	Фактическое разрешенное использование	Вид права
145	13	47:23:0441004:208	установлено относительно ориентира, расположенного в границах участка. Почтовый адрес ориентира: Ленинградская область, Гатчинский район, д. Большие Колпаны, АОЗТ "Гатчинское"	47:23:0441004:208	10019	10019	Земли сельскохозяйственного назначения	для сельскохозяйственного производства	Собственность Копьев Сергей Валерьевич
146	14	47:23:0441004:206	установлено относительно ориентира, расположенного в границах участка. Почтовый адрес ориентира: Ленинградская область, Гатчинский район, д. Большие Колпаны, АОЗТ "Гатчинское"	47:23:0441004:206	10000	10000	Земли сельскохозяйственного назначения	для сельскохозяйственного производства	Собственность Бойко Андрей Николаевич
147	48	47:23:0441001:337	Ленинградская область, Гатчинский район, вблизи с. Никольское	47:23:0441001:337	12219	12219	Земли сельскохозяйственного назначения	для сельскохозяйственного производства	Соломенный Леонид Владимирович
148	98	47:23:0713002:166	Ленинградская область, Гатчинский муниципальный район, вблизи дер. Межно	47:23:0713002:166	10000	10000	Земли сельскохозяйственного назначения	для сельскохозяйственной деятельности	Собственность Дзюба Николай Алексеевич
149	99	47:23:0713002:165	Ленинградская область, Гатчинский муниципальный район, вблизи дер. Межно	47:23:0713002:165	10000	10000	Земли сельскохозяйственного назначения	для сельскохозяйственной деятельности	Собственность Дзюба Николай Алексеевич
150	101	47:23:0713002:168	Ленинградская область, Гатчинский муниципальный район, вблизи дер. Межно	47:23:0713002:168	10000	10000	Земли сельскохозяйственного назначения	для сельскохозяйственной деятельности	Собственность Дзюба Николай Алексеевич
151	102	47:23:0713002:167	Ленинградская область, Гатчинский муниципальный район, вблизи дер. Межно	47:23:0713002:167	10000	10000	Земли сельскохозяйственного назначения	для сельскохозяйственной деятельности	Собственность Дзюба Николай Алексеевич

№ п/п	Номер на плане	Кадастровый номер земельного участка	Адрес(местоположение) исходного земельного участка	Условный номер образуемого земельного участка	Общая площадь земельного участка, кв.м.	Испрашиваемая (изымаемая) площадь, кв.м.	Категория земель	Фактическое разрешенное использование	Вид права
152	103	47:23:0713002:92	Ленинградская область, Гатчинский муниципальный район, вблизи дер. Межно	47:23:0713002:92	19804	19804	Земли сельскохозяйственного назначения	для сельскохозяйственной деятельности	Собственность Смолина Нина Алексеевна Аренда Комаров Александр Николаевич
153	107	47:23:0713002:107	Ленинградская область, Гатчинский район, вблизи д. Межно	47:23:0713002:107	19802	19802	Земли сельскохозяйственного назначения	для сельскохозяйственной деятельности	Собственность Смолина Нина Алексеевна Аренда Комаров Александр Николаевич
154	108	47:23:0713002:170	Ленинградская область, Гатчинский муниципальный район, вблизи дер. Межно	47:23:0713002:170	13226	13226	Земли сельскохозяйственного назначения	для сельскохозяйственной деятельности	Собственность Дзюба Константин Николаевич
155	109	47:23:0713002:171	Ленинградская область, Гатчинский муниципальный район, вблизи дер. Межно	47:23:0713002:171	13500	13500	Земли сельскохозяйственного назначения	для сельскохозяйственной деятельности	Собственность Петров Андрей Викторович
156	110	47:23:0713002:169	Ленинградская область, Гатчинский муниципальный район, вблизи дер. Межно	47:23:0713002:169	12500	12500	Земли сельскохозяйственного назначения	для сельскохозяйственной деятельности	Собственность Дзюба Николай Алексеевич
157	111	47:23:0713002:104	Ленинградская область, Гатчинский муниципальный район, вблизи дер. Межно	47:23:0713002:104	19815	19815	Земли сельскохозяйственного назначения	для сельскохозяйственной деятельности	Собственность Смолин Алексей Николаевич
158	112	47:23:0713002:103	Ленинградская область, Гатчинский муниципальный район, вблизи дер. Межно	47:23:0713002:103	19803	19803	Земли сельскохозяйственного назначения	для сельскохозяйственной деятельности	Собственность Смолин Алексей Николаевич
159	127	47:23:0713003:142*	Ленинградская область, Гатчинский район, вблизи д. Межно	47:23:0713003:142	20206	20206	Земли сельскохозяйственного назначения	для сельскохозяйственной деятельности	Собственность Лашкова Ирина Васильевна
160	128	47:23:0713003:143*	Ленинградская область, Гатчинский район, вблизи д. Межно	47:23:0713003:143	20202	20202	Земли сельскохозяйственного назначения	для сельскохозяйственной деятельности	Собственность Лашкова Ирина Васильевна

№ п/п	Номер на плане	Кадастровый номер земельного участка	Адрес(местоположение) исходного земельного участка	Условный номер образуемого земельного участка	Общая площадь земельного участка, кв.м.	Испрашиваемая (изымаемая) площадь, кв.м.	Категория земель	Фактическое разрешенное использование	Вид права
161	142	47:23:0713003:175	установлено относительно ориентира, расположенного в границах участка. Почтовый адрес ориентира: Ленинградская область, Гатчинский район, вблизи с. Рождественское, поле 66	47:23:0713003:175	14250	14250	Земли сельскохозяйственного назначения	для сельскохозяйственной деятельности	Собственность Дядичева Наталия Валентиновна

Примечание:

* - в отношении земельного участка выявлена реестровая ошибка;

Перечень земельных участков, расположенных в границах зоны размещения линейных объектов, подлежащих реконструкции в связи с изменением их местоположения в целях обеспечения реализации объекта: «Строительство и реконструкция автомобильной дороги М-20 Санкт-Петербург - Псков - Пустошка - Невель до границы с Республикой Беларусь. Реконструкция автомобильной дороги Р-23 Санкт - Петербург - Псков - Пустошка - Невель - граница с Республикой Белоруссия на участке км 54+000 - км 80+000, Ленинградская область»

(Постоянное занятие под инженерные коммуникации)

№ п/п	Номер на плане	Статус земельного участка	Кадастровый номер земельного участка	Адрес(местоположение) земельного участка	Условный номер образуемого земельного участка	Общая площадь земельного участка, кв.м.	Общая испрашиваемая (изымаемая) площадь, кв.м.	Категория земель	Фактическое разрешенное использование	Устанавливаемая категория земель	Разрешенное использование, установленное проектом межевания территории	Вид права	Существующие обременения (ограничения) права	Способ образования земельного участка	Примечание
1	155	-	47:23:0423001	-	47:23:0423001:3У2	-	13	Земли населенных пунктов	-	Земли населенных пунктов	Энергетика	Неразграниченная государственная собственность	-	Образование из земель государственной и муниципальной собственности	Образование земельного участка для ВЛ 10 кВ, ПАО "Ленэнерго" Гатчинские электрические сети
2	156	Учтенный	47:23:0423001:53	Ленинградская область, Гатчинский район, вблизи д. Лядино	47:23:0423001:53:3У2	152664	13	Земли сельскохозяйственного назначения	для сельскохозяйственного производства	Земли промышленности и иного специального назначения	Энергетика	Собственность, ЗАО "Гатчинское"	Санитарно-защитная зона газовой скважины - 106940, 0 кв.м., санитарно-защитная зона ЛЭП - 7881, 0 кв.м., санитарно-защитная зона ЛЭП - 656, 0 кв.м., санитарно-защитная зона газовой скважины - 5800, 0 кв.м.	Раздел	Образование земельного участка для ВЛ 10 кВ, ПАО "Ленэнерго" Гатчинские электрические сети
3	157				47:23:0423001:53:3У3		4								
4	158				47:23:0423001:53:3У4		4								
5	159				47:23:0423001:53:3У5		26								
6	160	Ранее учтенный	47:23:0000000:20	Ленинградская область, Гатчинский муниципальный район, Большеколпанское сельское поселение, дер. Большие Колпаны, АОЗТ "Гатчинское"	47:23:0000000:20:3У12	25099811	26	Земли сельскохозяйственного назначения	для сельскохозяйственного производства	Земли промышленности и иного специального назначения	Энергетика	Собственность, Долевая собственность граждан	Санитарно-защитная зона газовой скважины - 106940, 0 кв.м., санитарно-защитная зона ЛЭП - 7881, 0 кв.м., санитарно-защитная зона ЛЭП - 656, 0 кв.м., санитарно-защитная зона газовой скважины - 5800, 0 кв.м.	Раздел	Образование земельного участка для ВЛ 10 кВ, ПАО "Ленэнерго" Гатчинские электрические сети Образование земельного участка для магистрального газопровода ГО «Кипень-Вопша», ООО «Газпром трансгаз Санкт – Петербург» Образование земельного участка для подземного магистрального газопровода высокого давления ООО «Газпром ПХГ»
7	165				47:23:0000000:20:3У14		108								
8	170				47:23:0000000:20:3У13		1								
9	172				47:23:0000000:20:3У15		9								
10	173				47:23:0000000:20:3У16		9								
11	174				47:23:0000000:20:3У17		18								
12	161	Ранее учтенный	47:23:0000000:21 (47:23:0441001:291)	Ленинградская область, Гатчинский район, АОЗТ "Гатчинское"	47:23:0000000:21:3У8 (выявлена реестровая ошибка)	10978146	1*	Земли сельскохозяйственного назначения	для сельскохозяйственного производства	Земли промышленности и иного специального назначения	Трубопроводный транспорт	Постоянное бессрочное пользование, ЗАО "Гатчинское"	-	Раздел земельного участка с сохранением исходного в измененных границах	Образование земельного участка для магистрального газопровода ГО «Кипень-Вопша» ООО «Газпром трансгаз Санкт – Петербург»

№ п/п	Номер на плане	Статус земельного участка	Кадастровый номер земельного участка	Адрес(местоположение) земельного участка	Условный номер образуемого земельного участка	Общая площадь земельного участка, кв.м.	Общая испрашиваемая (изымаемая) площадь, кв.м.	Категория земель	Фактическое разрешенное использование	Устанавливаемая категория земель	Разрешенное использование, установленное проектом межевания территории	Вид права	Существующие обременения (ограничения) права	Способ образования земельного участка	Примечание	
13	162	Ранее учтенный	47:23:0424001:55	Ленинградская область, Гатчинский район, вблизи д. Новые Черницы	47:23:0424001:55:3У3	18500	4	Земли сельскохозяйственного назначения	для ведения крестьянского хозяйства	Земли промышленности и иного специального назначения	Энергетика	Собственность, Мартыанов Сергей Алексеевич	-	Раздел	Образование земельного участка для ВЛ 10 кВ, ПАО "Ленэнерго" Гатчинские электрические сети	
14	163				47:23:0424001:55:3У2		4									
15	164				47:23:0424001:55:3У1		4									
16	167				47:23:0424001:55:3У4		81									
17	166	Учтенный	47:23:0424001:527	Ленинградская область, Гатчинский район, вблизи д.Новые Черницы	47:23:0424001:527:3У4	74605	27	Земли сельскохозяйственного назначения	Пашни, сенокосы, пастбища	Земли промышленности и иного специального назначения	Энергетика	Собственность Бондарчук Александр Сергеевич	-	Раздел	Образование земельного участка для ВЛ 10 кВ, ПАО "Ленэнерго" Гатчинские электрические сети	
18	168				47:23:0424001:527:3У3		1			Земли промышленности и иного специального назначения					Трубопроводный транспорт	Образование земельного участка для магистрального газопровода ГО «Кипень-Вопша»
19	169				47:23:0424001:527:3У2		1			Земли промышленности и иного специального назначения					Трубопроводный транспорт	ООО «Газпром трансгаз Санкт – Петербург»
20	171	Учтенный	47:23:0424001:530	Ленинградская область, Гатчинский район, вблизи д. Новые Черницы	47:23:0424001:530:3У2	98924	13	Земли сельскохозяйственного назначения	Пашни, сенокосы, пастбища	Земли промышленности и иного специального назначения	Энергетика	Собственность Бондарчук Александр Сергеевич	-	Раздел	Образование земельного участка для ВЛ 10 кВ, ПАО "Ленэнерго" Гатчинские электрические сети	
21	175	Учтенный	47:23:0410002:439	Ленинградская область, Гатчинский район, вблизи с. Никольское	47:23:0410002:439:3У2	151901	13	Земли сельскохозяйственного назначения	Пашни, сенокосы, пастбища	Земли промышленности и иного специального назначения	Энергетика	Собственность Бондарчук Александр Сергеевич	-	Раздел	Образование земельного участка для ВЛ 10 кВ, ПАО "Ленэнерго" Гатчинские электрические сети	
22	179				47:23:0410002:439:3У3		26									
23	176	Учтенный	47:23:0410002:440	Ленинградская область, Гатчинский район, вблизи с. Никольское	47:23:0410002:440:3У2	151901	13	Земли сельскохозяйственного назначения	Пашни, сенокосы, пастбища	Земли промышленности и иного специального назначения	Энергетика	Собственность Бондарчук Александр Сергеевич	-	Раздел	Образование земельного участка для ВЛ 10 кВ, ПАО "Ленэнерго" Гатчинские электрические сети	
24	177				47:23:0410002:440:3У3		4									
25	178				47:23:0410002:440:3У4		4									
26	180	Ранее учтенный	47:23:0000000:51	Ленинградская область, Гатчинский район, вблизи дер. Большие Колпаны	47:23:0000000:51:3У12	12768921	13	Земли сельскохозяйственного назначения	для сельскохозяйственной деятельности	Земли промышленности и иного специального назначения	Энергетика	Государственная собственность до разграничения / Аренда ЗАО «Гатчинское»	Аренда	Раздел земельного участка с сохранением исходного в измененных границах	Образование земельного участка для ВЛ 10 кВ, ПАО "Ленэнерго" Гатчинские электрические сети	
27	181				47:23:0000000:51:3У13		26									
28	182				47:23:0000000:51:3У14		26									

№ п/п	Номер на плане	Статус земельного участка	Кадастровый номер земельного участка	Адрес(местоположение) земельного участка	Условный номер образуемого земельного участка	Общая площадь земельного участка, кв.м.	Общая испрашиваемая (изымаемая) площадь, кв.м.	Категория земель	Фактическое разрешенное использование	Устанавливаемая категория земель	Разрешенное использование, установленное проектом межевания территории	Вид права	Существующие обременения (ограничения) права	Способ образования земельного участка	Примечание
29	183	Ранее учтенный	47:23:0000000:79	Ленинградская область, Гатчинский район, Гатчинское лесничество	47:23:0000000:79:3У19	1837641385	155	Земли лесного фонда	-	Земли промышленности и иного специального назначения	Энергетика	Собственность Российская Федерация, Аренда ООО "Гатчинская лесная группа"	Аренда	Раздел земельного участка с сохранением исходного в измененных границах	Образование земельного участка для ВЛ 330 кВ Копорская - Гатчинская ПАО "ФСК ЕЭС"
30	184				47:23:0000000:79:3У20		120								Образование земельного участка для ВЛ 110 кВ Волосовская 1/2 ПАО Ленэнерго Гатчинские электрические сети
31	189				47:23:0000000:79:3У21		100								Образование земельного участка для ВЛ 330 кВ Гатчинская-Кингисепская ПАО "ФСК ЕЭС"
32	196				47:23:0000000:79:3У23		33								Образование земельного участка для ВЛ 110 кВ Волосовская 1/2 (ПАО Ленэнерго Гатчинские электрические сети
33	197				47:23:0000000:79:3У22		100								Образование земельных участков лоя ВЛ 330 кВ Ленинградская-Кингисепская ПАО "ФСК ЕЭС"
34	198				47:23:0000000:79:3У24		22								
35	186	Учтенный	47:23:0432001:302	Ленинградская область, Гатчинский муниципальный район, д. Большие Колпаны, АОЗТ "Гатчинское"	47:23:0432001:302:3У2	217200	4	Земли сельскохозяйственного назначения	для сельскохозяйственного производства	Земли промышленности и иного специального назначения	Энергетика	Собственность Комаров Александр Николаевич	-	Раздел	Образование земельного участка для ВЛ 10 кВ, ПАО "Ленэнерго" Гатчинские электрические сети
36	187				47:23:0432001:302:3У3		13								
37	185	-	47:23:0432001	-	47:23:0432001:3У5	-	25	Земли населенных пунктов	-	Земли населенных пунктов	Энергетика	Государственная собственность до разграничения	Образование из земель государственной и муниципальной собственности	Образование земельного участка для ВЛ 10 кВ, ПАО "Ленэнерго" Гатчинские электрические сети	
38	188				47:23:0432001:3У6		13								

№ п/п	Номер на плане	Статус земельного участка	Кадастровый номер земельного участка	Адрес(местоположение) земельного участка	Условный номер образуемого земельного участка	Общая площадь земельного участка, кв.м.	Общая испрашиваемая (изымаемая) площадь, кв.м.	Категория земель	Фактическое разрешенное использование	Устанавливаемая категория земель	Разрешенное использование, установленное проектом межевания территории	Вид права	Существующие обременения (ограничения) права	Способ образования земельного участка	Примечание											
39	190	-	47:23:0713002	-	47:23:0713002:3У11	-	133	Земли сельскохозяйственного назначения	-	Земли промышленности и иного специального назначения	Энергетика	Государственная собственность до разграничения	-	Образование из земель государственной и муниципальной собственности	Образование земельных участков лоя ВЛ 330 кВ Ленинградская-Кингисепская ПАО "ФСК ЕЭС"											
40	191				47:23:0713002:3У12		100								Образование земельного участка для ВЛ 110 кВ Лужская-2 ПАО Ленэнерго Гатчинские электрические сети											
41	192				47:23:0713002:3У10		95								Образование земельного участка для ВЛ 330 кВ Гатчинская-Кингисепская ПАО "ФСК ЕЭС"											
42	193				47:23:0713002:3У7		107								Образование земельных участков лоя ВЛ 330 кВ Ленинградская-Кингисепская ПАО "ФСК ЕЭС"											
43	194				47:23:0713002:3У8		100								Образование земельного участка для ВЛ 110 кВ Лужская-2 ПАО Ленэнерго Гатчинские электрические сети											
44	195				47:23:0000000		47:23:0000000:3У4								87	Образование земельного участка для ВЛ 330 кВ Гатчинская-Кингисепская ПАО "ФСК ЕЭС"										
45	199				47:23:0713002		-								47:23:0713002:3У9	38	Образование земельных участков лоя ВЛ 330 кВ Ленинградская-Кингисепская ПАО "ФСК ЕЭС"									
46	200														47:23:0713002:3У13	60	Образование земельных участков лоя ВЛ 330 кВ Ленинградская-Кингисепская ПАО "ФСК ЕЭС"									
47	201				-		47:23:0713003								-	47:23:0713003:3У11	-	13	Земли сельскохозяйственного назначения	-	Земли промышленности и иного специального назначения	Энергетика	Государственная собственность до разграничения	-	Образование из земель государственной и муниципальной собственности	Образование земельного участка для ВЛ 10 кВ, ПАО "Ленэнерго" Гатчинские электрические сети
48	202															47:23:0713003:3У10		4								
49	203	47:23:0713003:3У9	4																							
50	209	47:23:0713003:3У8	4																							
51	216	47:23:0713003:3У12	13																							
52	217	47:23:0713003:3У13	13																							

№ п/п	Номер на плане	Статус земельного участка	Кадастровый номер земельного участка	Адрес(местоположение) земельного участка	Условный номер образуемого земельного участка	Общая площадь земельного участка, кв.м.	Общая испрашиваемая (изымаемая) площадь, кв.м.	Категория земель	Фактическое разрешенное использование	Устанавливаемая категория земель	Разрешенное использование, установленное проектом межевания территории	Вид права	Существующие обременения (ограничения) права	Способ образования земельного участка	Примечание	
53	204	Ранее учтенный	47:23:0713003:116	установлено относительно ориентира, расположенного в границах участка. Почтовый адрес ориентира: Ленинградская область, Гатчинский район, вблизи д. Выра	47:23:0713003:116:3У3	26402	6			Земли промышленности и иного специального назначения	Энергетика	Собственность - Смолин Алексей Николаевич	-	Раздел	Образование земельного участка для ВЛ 10 кВ, ПАО "Ленэнерго" Гатчинские электрические сети	
54	205				47:23:0713003:116:3У2		4									
55	206				47:23:0713003:116:3У1		4									
56	207	Ранее учтенный	47:23:0713003:117	установлено относительно ориентира, расположенного в границах участка. Почтовый адрес ориентира: Ленинградская область, Гатчинский район, вблизи д. Межно	47:23:0713003:117:3У2	26410	4	Земли сельскохозяйственного назначения	для сельскохозяйственной деятельности	Земли промышленности и иного специального назначения	Энергетика	Собственность Смолина Нина Алексеевна Аренда Комаров Александр Николаевич	Аренда	Раздел		
57	208				47:23:0713003:117:3У1		4									
58	210	Ранее учтенный	47:23:0713003:118	Ленинградская область, Гатчинский район, вблизи д. Межно	47:23:0713003:118:3У4	23601	4	Земли сельскохозяйственного назначения	для сельскохозяйственной деятельности	Земли промышленности и иного специального назначения	Энергетика	Собственность Смолина Нина Алексеевна аренда Комаров Александр Николаевич	Аренда	Раздел		
59	211				47:23:0713003:118:3У3		10									
60	212	Учтенный	47:23:0713003:214	Ленинградская область, Гатчинский район, вблизи д. Межно	47:23:0713003:214:3У4	12104	4	Земли сельскохозяйственного назначения	для сельскохозяйственной деятельности	Земли промышленности и иного специального назначения	Энергетика	Собственность Рогов Евгений Александрович	право прохода и проезда 573 кв.м	Раздел		
61	213				47:23:0713003:214:3У3		4									
62	214				7:23:0713003:214:3У2		13									
63	215				47:23:0713003:214:3У1		8									
64	218	Учтенный	47:23:0713003:179	установлено относительно ориентира, расположенного в границах участка. Почтовый адрес ориентира: Ленинградская область, Гатчинский район, в 1300 м. на восток от с. Рождествено	47:23:0713003:179:3У4	1102538	4	Земли сельскохозяйственного назначения	для сельскохозяйственной деятельности	Земли промышленности и иного специального назначения	Энергетика	Государственная собственность до разграничения / Аренда ЗАО "Агрокомплекс "Оредж"	особый режим использования земли. охранный зона ЛЭП - 1551кв.м., аренда 1653кв.м, аренда	Раздел земельного участка с сохранением исходного в измененных границах		Образование земельного участка для ВЛ 10 кВ, ПАО "Ленэнерго" Гатчинские электрические сети
65	219				47:23:0713003:179:3У5		4									
66	220				47:23:0713003:179:3У6		26									
67	221				47:23:0713003:179:3У7		26									
68	222	Ранее учтенный	47:23:0713003:145	Ленинградская область, Гатчинский район, вблизи д. Межно	47:23:0713003:145:3У2	20217	13	Земли сельскохозяйственного назначения	для сельскохозяйственной деятельности	Земли промышленности и иного специального назначения	Энергетика	Собственность Слепнёв Василий Иванович	-	Раздел	Образование земельного участка для ВЛ 10 кВ, ПАО "Ленэнерго" Гатчинские электрические сети	
69	223				47:23:0713003:145:3У3		13									

№ п/п	Номер на плане	Статус земельного участка	Кадастровый номер земельного участка	Адрес(местоположение) земельного участка	Условный номер образуемого земельного участка	Общая площадь земельного участка, кв.м.	Общая испрашиваемая (изымаемая) площадь, кв.м.	Категория земель	Фактическое разрешенное использование	Устанавливаемая категория земель	Разрешенное использование, установленное проектом межевания территории	Вид права	Существующие обременения (ограничения) права	Способ образования земельного участка	Примечание
70	224	Ранее учтенный	47:23:0000000:79	Ленинградская область, Гатчинский район, Гатчинское лесничество	47:23:0000000:79:3У25	1837641385	82	Земли лесного фонда	-	Земли промышленности и иного специального назначения	Энергетика	Собственность Российская Федерация Аренда ООО "Гатчинская лесная группа"	Аренда	Раздел земельного участка с сохранением исходного в измененных границах	Образование земельных участков для ВЛ 35 кВ Батово-1/2 ПАО Ленэнерго Гатчинские электрические сети
71	225				47:23:0000000:79:3У26		100								
72	226				47:23:0000000:79:3У27		100								
73	227				47:23:0000000:79:3У28		100								
74	228				47:23:0000000:79:3У29		100								

**Перечень зон предполагаемого к установлению публичного сервитута на период строительства линейного объекта:
«Строительство и реконструкция автомобильной дороги М-20 Санкт-Петербург – Псков – Пустошка – Невель до границы с
Республикой Беларусь. Реконструкция автомобильной дороги Р-23 Санкт – Петербург – Псков – Пустошка – Невель – граница с
Республикой Белоруссия на участке км 54+000 – км 80+000, Ленинградская область»**

№ п/п зоны серви- тута	Площадь сервитута, кв.м	Кадастровый номер земельного участка, попадающего в зону сервитута	Обозначение земельного участка, части земельного участка, необходимая для установления сервитута / публичного сервитута	Площадь участка, части земельного участка	Местоположение (адрес) земельного участка	Кадастровый номер объекта недвижимости, расположенного на земельном участке	Адрес объекта недвижимости, расположенного на земельном участке	Цель размещения
1	62	47:23:0441001:478	:478/чзу1	62	Ленинградская область, Гатчинский район	-	-	Переустройство кабеля связи (ПАО "Ростелеком")
2	6802	47:23:0423001:53	:53/чзу1	6132	Ленинградская область, Гатчинский район, вблизи д. Лядино	-	-	Переустройство кабеля связи (ПАО "Ростелеком") и ВЛ 10 кВ (ПАО "Ленэнерго" Гатчинские электрические сети).
		47:23:0000000:20	:20/чзу1	670	Ленинградская область, Гатчинский муниципальный район, Большеколпанское сельское поселение, дер. Большие Колпаны, АОЗТ «Гатчинское»	-	-	
3	1213	-	47:23:0423001:3У3	1213	Ленинградская область, Гатчинский муниципальный район Большеколпанское сельское поселение, д. Лядино	-	-	Переустройство ВЛ 10 кВ (ПАО "Ленэнерго" Гатчинские электрические сети).
4	281	47:23:0000000:20	:20/чзу2	281	Ленинградская область, Гатчинский муниципальный район, Большеколпанское сельское поселение, дер. Большие Колпаны, АОЗТ «Гатчинское»	-	-	переустройство кабеля связи (проектируемый), (ООО «Газпром трансгаз Санкт – Петербург» Колпинское ЛПУ МГ)

№ п/п зоны сервитута	Площадь сервитута, кв.м	Кадастровый номер земельного участка, попадающего в зону сервитута	Обозначение земельного участка, части земельного участка, необходимая для установления сервитута / публичного сервитута	Площадь участка, части земельного участка	Местоположение (адрес) земельного участка	Кадастровый номер объекта недвижимости, расположенного на земельном участке	Адрес объекта недвижимости, расположенного на земельном участке	Цель размещения
100	201	47:23:0000000:51180	:51180/чзу1	201	Ленинградская область, Гатчинский муниципальный район, Большеколпанское сельское поселение, автомобильная дорога общего пользования «Подъезд к дер.Черницы»	47:23:0000000:51008 (выявлена реестровая ошибка)	Ленинградская область, р-н Гатчинский	переустройство кабеля связи (проектируемый), (ООО «Газпром трансгаз Санкт – Петербург» Колпинское ЛПУ МГ)
101	46091	47:23:0000000:20	:20/чзу3	4835	Ленинградская область, Гатчинский муниципальный район, Большеколпанское сельское поселение, дер. Большие Колпаны, АОЗТ «Гатчинское»	-	-	Переустройство магистрального газопровода ГО «Кипень-Вопша» (ООО «Газпром трансгаз Санкт – Петербург»),
		47:23:0000000:344 (47:23:0441001:239)	Полностью попадает в зону сервитута	25	Ленинградская область, Гатчинский район, от границы с Ломоносовским районом	-	-	переустройство кабеля связи (проектируемый), (ООО «Газпром трансгаз Санкт – Петербург» Колпинское ЛПУ МГ),
		47:23:0000000:21 (47:23:0441001:291)	:21/чзу1	3376	Ленинградская область, Гатчинский район, АОЗТ «Гатчинское»	-	-	переустройство кабеля связи (ООО «Газпром трансгаз Санкт – Петербург» Колпинское ЛПУ МГ),
		47:23:0000000:344 (47:23:0441001:238)	:344/чзу1	1538	Ленинградская область, Гатчинский район, от границы с Ломоносовским районом	-	-	переустройство кабеля связи (ПАО "Ростелеком"),
		47:23:0424001:55	:55/чзу1	13821	Ленинградская область, Гатчинский район, вблизи д. Новые Черницы	-	-	переустройство водопровода (ПАО "Газпром" Ленинградское УПХГ),
		47:23:0000000:20	:20/чзу4	6138	Ленинградская область, Гатчинский муниципальный район, Большеколпанское сельское поселение, дер. Большие Колпаны, АОЗТ «Гатчинское»	-	-	переустройство ВЛ 10 кВ (ПАО "Ленэнерго" Гатчинские электрические сети).

№ п/п зоны сервитута	Площадь сервитута, кв.м	Кадастровый номер земельного участка, попадающего в зону сервитута	Обозначение земельного участка, части земельного участка, необходимая для установления сервитута / публичного сервитута	Площадь участка, части земельного участка	Местоположение (адрес) земельного участка	Кадастровый номер объекта недвижимости, расположенного на земельном участке	Адрес объекта недвижимости, расположенного на земельном участке	Цель размещения
		47:23:0424001:527	:527/чзу1	16761	Ленинградская область, Гатчинский район, вблизи д.Новые Черницы	-	-	
5	9988	47:23:0000000:20	:20/чзу5	1738	Ленинградская область, Гатчинский муниципальный район, Большеколпанское сельское поселение, дер. Большие Колпаны, АОЗТ «Гатчинское»	-	-	Переустройство магистрального газопровода ГО «Кипень-Вопша» (ООО «Газпром трансгаз Санкт – Петербург»), переустройство кабеля ВОЛС (проектируемый), (ООО «Газпром трансгаз Санкт – Петербург» Колпинское ЛПУ МГ), переустройство кабеля МКСБ (ООО «Газпром трансгаз Санкт – Петербург» Колпинское ЛПУ МГ), переустройство водопровода (ПАО "Газпром" Ленинградское УПХГ)
		47:23:0000000:344 (47:23:0441001:238)	:344/чзу2	1063	Ленинградская область, Гатчинский район, от границы с Ломоносовским районом	-	-	
		47:23:0000000:20	:20/чзу6	7187	Ленинградская область, Гатчинский муниципальный район, Большеколпанское сельское поселение, дер. Большие Колпаны, АОЗТ «Гатчинское»	-	-	
6	1161	47:23:0000000:20	:20/чзу7	1161	Ленинградская область, Гатчинский муниципальный район, Большеколпанское сельское поселение, дер. Большие Колпаны, АОЗТ «Гатчинское»	-	-	Переустройство кабеля связи (ПАО "Газпром" Колпинское ЛПУ МГ)
102	204	47:23:0000000:51056	:51056/чзу1	204	Ленинградская область, Гатчинский муниципальный район, Большеколпанское сельское поселение, автомобильная дорога общего пользования «Подъезд к дер. Вопша»	47:23:0000000:51093 (выявлена реестровая ошибка)	Ленинградская область, р-н Гатчинский	Переустройство кабеля связи (ПАО "Газпром" Колпинское ЛПУ МГ)
103	1038	47:23:0441003:139	:139/чзу1	205	Ленинградская область, Гатчинский муниципальный район, Сельское Поселение Большеколпанское	-	-	Переустройство кабеля связи (ПАО "Газпром" Колпинское ЛПУ МГ)

№ п/п зоны сервитута	Площадь сервитута, кв.м	Кадастровый номер земельного участка, попадающего в зону сервитута	Обозначение земельного участка, части земельного участка, необходимая для установления сервитута / публичного сервитута	Площадь участка, части земельного участка	Местоположение (адрес) земельного участка	Кадастровый номер объекта недвижимости, расположенного на земельном участке	Адрес объекта недвижимости, расположенного на земельном участке	Цель размещения
		47:23:0000000:20	:20/чзу8	709	Ленинградская область, Гатчинский муниципальный район, Большеколпанское сельское поселение, дер. Большие Колпаны, АОЗТ «Гатчинское»	-	-	
		47:23:0441003:139	:139/чзу2	124	Ленинградская область, Гатчинский муниципальный район, Сельское Поселение Большеколпанское	-	-	
7	38	47:23:0000000:20	:20/чзу9	38	Ленинградская область, Гатчинский муниципальный район, Большеколпанское сельское поселение, дер. Большие Колпаны, АОЗТ «Гатчинское»	-	-	Переустройство кабеля связи (ПАО "Ростелеком")
8	18781	47:23:0424001:529	:529/чзу1	18781	Ленинградская область, Гатчинский район, вблизи д. Новые Черницы	-	-	Строительная площадка для размещения временных или вспомогательных сооружений и строительной техники
9	1354	47:23:0424001:530	:530/чзу1	1354	Ленинградская область, Гатчинский район, вблизи д. Новые Черницы	-	-	Переустройство ВЛ 10 кВ. (ПАО "Ленэнерго" Гатчинские электрические сети).
10	165	47:23:0000000:21 (47:23:0441004:151)	:21/чзу2	130	Ленинградская область, Гатчинский район, АОЗТ «Гатчинское»	-	-	Переустройство ВЛ 10 кВ. (ПАО "Ленэнерго" Гатчинские электрические сети).
		47:23:0000000:51	:51/чзу1	35	Ленинградская область, Гатчинский район, вблизи дер. Большие Колпаны	-	-	
97	3651	47:23:0000000:51180	:51180:3У1	3651	Ленинградская область, Гатчинский муниципальный район, Большеколпанское сельское поселение, автомобильная дорога общего пользования «Подъезд к дер.Черницы»	47:23:0000000:51008 (выявлена реестровая ошибка)	Ленинградская область, р-н Гатчинский	Оформление публичного сервитута на период строительства с последующей передачей земельного участка в федеральную собственность
11	5491	47:23:0000000:51	:51/чзу2	436	Ленинградская область, Гатчинский район, вблизи дер. Большие Колпаны	-	-	Переустройство подземных газопроводов высокого давления (ПАО "Газпром" Ленинградское УПХГ),
		-	47:23:0441004:3У3	407	Ленинградская область, Гатчинский муниципальный район,	-	-	

№ п/п зоны сервитута	Площадь сервитута, кв.м	Кадастровый номер земельного участка, попадающего в зону сервитута	Обозначение земельного участка, части земельного участка, необходимая для установления сервитута / публичного сервитута	Площадь участка, части земельного участка	Местоположение (адрес) земельного участка	Кадастровый номер объекта недвижимости, расположенного на земельном участке	Адрес объекта недвижимости, расположенного на земельном участке	Цель размещения
					Большеколпанское сельское поселение			переустройство водопровода (ПАО "Газпром" Ленинградское УПХГ), переустройство кабеля связи (ПАО "Газпром" Ленинградское УПХГ)
		47:23:0000000:20	:20/чзу10	4648	Ленинградская область, Гатчинский муниципальный район, Большеколпанское сельское поселение, дер. Большие Колпаны, АОЗТ «Гатчинское»	-	-	
12	5441	47:23:0000000:20	:20/чзу11	1256	Ленинградская область, Гатчинский муниципальный район, Большеколпанское сельское поселение, дер. Большие Колпаны, АОЗТ «Гатчинское»	-	-	Переустройство подземных газопроводов высокого давления (ПАО "Газпром" Ленинградское УПХГ), переустройство водопровода (ПАО "Газпром" Ленинградское УПХГ), переустройство кабеля связи (ПАО "Газпром" Ленинградское УПХГ)
		-	47:23:0424002:3У2	810	Ленинградская область, Гатчинский муниципальный район, Большеколпанское сельское поселение	-	-	
		47:23:0000000:20	:20/чзу12	3375	Ленинградская область, Гатчинский муниципальный район, Большеколпанское сельское поселение, дер. Большие Колпаны, АОЗТ «Гатчинское»	-	-	
98	1488	-	47:23:0000000:3У1	1488	Ленинградская область, Гатчинский муниципальный район, Большеколпанское сельское поселение	47:23:0000000:48413 (выявлена реестровая ошибка)	Ленинградская область, Гатчинский муниципальный район, подъезд к дер. Старые Черницы	Оформление публичного сервитута на период строительства с последующей передачей земельного участка в федеральную собственность
13	2277	47:23:0000000:20	:20/чзу13	2239	Ленинградская область, Гатчинский муниципальный район, Большеколпанское сельское поселение, дер. Большие Колпаны, АОЗТ «Гатчинское»	-	-	Обустройство скважины станции ПХГ (ПАО "Газпром")
		47:23:0441001:20 (47:23:0000000:364)	Полностью попадает в зону сервитута	38	Ленинградская область, Гатчинский район, в границах Большеколпанского сельского поселения	-	-	
14	3466	-	47:23:0441001:3У6	701	Ленинградская область, Гатчинский муниципальный район, Большеколпанское сельское поселение	-	-	Обустройство скважины станции ПХГ (ПАО "Газпром")

№ п/п зоны сервитута	Площадь сервитута, кв.м	Кадастровый номер земельного участка, попадающего в зону сервитута	Обозначение земельного участка, части земельного участка, необходимая для установления сервитута / публичного сервитута	Площадь участка, части земельного участка	Местоположение (адрес) земельного участка	Кадастровый номер объекта недвижимости, расположенного на земельном участке	Адрес объекта недвижимости, расположенного на земельном участке	Цель размещения
		47:23:0000000:20	:20/чзу14	2726	Ленинградская область, Гатчинский муниципальный район, Большеколпанское сельское поселение, дер. Большие Колпаны, АОЗТ «Гатчинское»	-	-	
		47:23:0441001:21 (47:23:0000000:364)	Полностью попадает в зону сервитута	40	Ленинградская область, Гатчинский район, в границах Большеколпанского сельского поселения	-	-	
15	32320	47:23:0000000:51	:51/чзу3	3060	Ленинградская область, Гатчинский район, вблизи дер. Большие Колпаны	-	-	Обустройство скважины станции ПХГ (ПАО "Газпром")
		47:23:0000000:51	:51/чзу4	5094	Ленинградская область, Гатчинский район, вблизи дер. Большие Колпаны	-	-	Временная объездная дорога
		47:23:0000000:21(47:23:0441004:89)	:21/чзу3	886	Ленинградская область, Гатчинский район, АОЗТ «Гатчинское»	-	-	
		47:23:0000000:51	:51/чзу5	11118	Ленинградская область, Гатчинский район, вблизи дер. Большие Колпаны	-	-	
		-	47:23:0441004:3У4	247	Ленинградская область, Гатчинский муниципальный район, Большеколпанское сельское поселение	-	-	
		47:23:0000000:20	:20/чзу15	5103	Ленинградская область, Гатчинский муниципальный район, Большеколпанское сельское поселение, дер. Большие Колпаны, АОЗТ «Гатчинское»	-	-	
		47:23:0000000:21 (47:23:0441004:82)	:21/чзу4	456	Ленинградская область, Гатчинский район, АОЗТ «Гатчинское»	-	-	
		47:23:0441004:439	:439/чзу1	2843	Ленинградская область, Гатчинский район, вблизи с. Никольское	-	-	
		47:23:0441004:440	:440/чзу1	3515	Ленинградская область, Гатчинский район, вблизи с. Никольское	-	-	
16	1023	47:23:0441001:951	:951/чзу1	1023	Ленинградская область, Гатчинский район, вблизи с. Никольское	-	-	Переустройство кабеля связи (ПАО "Ростелеком")

№ п/п зоны сервитута	Площадь сервитута, кв.м	Кадастровый номер земельного участка, попадающего в зону сервитута	Обозначение земельного участка, части земельного участка, необходимая для установления сервитута / публичного сервитута	Площадь участка, части земельного участка	Местоположение (адрес) земельного участка	Кадастровый номер объекта недвижимости, расположенного на земельном участке	Адрес объекта недвижимости, расположенного на земельном участке	Цель размещения
17	3394	47:23:0441001:951	:951/чзу2	3089	Ленинградская область, Гатчинский район, вблизи с. Никольское	-	-	Обустройство скважины станции ПХГ (ПАО "Газпром")
		47:23:0000000:21 (47:23:0441001:273)	:21/чзу5	305	Ленинградская область, Гатчинский район, АОЗТ «Гатчинское»	-	-	
18	164	47:23:0441001:951	:951/чзу3	164	Ленинградская область, Гатчинский район, вблизи с. Никольское	-	-	Переустройство кабеля связи АО "Управление перспективных технологий"
19	4183	47:23:0441001:56	:56/чзу1	4176	Ленинградская область, Гатчинский район, вблизи с. Никольское	-	-	Обустройство скважины станции ПХГ (ПАО "Газпром")
		47:23:0000000:366 (47:23:0441001:23)	Полностью попадает в зону сервитута	8	Ленинградская область, Гатчинский район, в границах Большеколпанского сельского поселения	-	-	
20	42082	-	47:23:0441001:3У7	3047	Ленинградская область, Гатчинский муниципальный район, Большеколпанское сельское поселение	-	-	Переустройство кабеля связи АО "Управление перспективных технологий", переустройство мелиоративной системы
		47:23:0441001:57	:57/чзу1	375	установлено относительно ориентира, расположенного в границах участка. Почтовый адрес ориентира: Ленинградская область, Гатчинский район, вблизи с. Никольское, ш. 60 км. Киевского, уч. б/н	47:23:0000000:44849, 47:23:0441001:415, 47:23:0000000:43878, 47:23:0000000:43879, 47:23:0000000:44139, 47:23:0000000:44463, 47:23:0000000:45321, 47:23:0000000:46423	Ленинградская область, Гатчинский район, вблизи с. Никольское, 60 км Киевского шоссе, д. б/н	
		-	47:23:0441001:3У8	217	Ленинградская область, Гатчинский муниципальный район, Большеколпанское сельское поселение	-	-	
		47:23:0410002:440	:440/чзу1	2176	Ленинградская область, Гатчинский район, вблизи с. Никольское	-	-	

№ п/п зоны сервитута	Площадь сервитута, кв.м	Кадастровый номер земельного участка, попадающего в зону сервитута	Обозначение земельного участка, части земельного участка, необходимая для установления сервитута / публичного сервитута	Площадь участка, части земельного участка	Местоположение (адрес) земельного участка	Кадастровый номер объекта недвижимости, расположенного на земельном участке	Адрес объекта недвижимости, расположенного на земельном участке	Цель размещения
		47:23:0000000:51	:51/чзуб	18808	Ленинградская область, Гатчинский район, вблизи дер. Большие Колпаны	-	-	
		47:23:0410002:439	:439/чзу1	17384	Ленинградская область, Гатчинский район, вблизи с. Никольское	-	-	
		47:23:0000000:21 (вх. 47:23:041002684)	:21/чзу9	249	Ленинградская область, Гатчинский район, АОЗТ «Гатчинское»	-	-	
21	242	47:23:0000000:51	:51/чзу7	242	Ленинградская область, Гатчинский район, вблизи дер. Большие Колпаны	-	-	Переустройство кабеля связи (ПАО "Ростелеком")
22	2530	47:23:0410001:120	:120/чзу1	225	Ленинградская область, Гатчинский, с. Никольское, ш. Киевское, д. 1	47:23:0410001:648	Ленинградская область, Гатчинский р-н, с. Никольское, ш. Киевское, д. 1	Переустройство кабеля связи (ПАО "Ростелеком"), переустройство распределительного газопровода (АО «Газпром газораспределение ЛО»)
		-	47:23:0410001:3У2	1495	Ленинградская область, Гатчинский муниципальный район, Большеколпанское сельское поселение, с. Никольское	-	-	
		47:23:0410002:440	:440/чзу2	810	Ленинградская область, Гатчинский район, вблизи с. Никольское	-	-	
23	763	47:23:0410002:440	:440/чзу3	763	Ленинградская область, Гатчинский район, вблизи с. Никольское	-	-	Переустройство ВЛ 0,4 кВ (ПАО "Ленэнерго" Гатчинские электрические сети)

№ п/п зоны сервитута	Площадь сервитута, кв.м	Кадастровый номер земельного участка, попадающего в зону сервитута	Обозначение земельного участка, части земельного участка, необходимая для установления сервитута / публичного сервитута	Площадь участка, части земельного участка	Местоположение (адрес) земельного участка	Кадастровый номер объекта недвижимости, расположенного на земельном участке	Адрес объекта недвижимости, расположенного на земельном участке	Цель размещения
24	1693	47:23:0410002:440	:440/чзу4	926	Ленинградская область, Гатчинский район, вблизи с. Никольское	-	-	Переустройство ВЛ 10 кВ, (ПАО "Ленэнерго") Гатчинские электрические сети)
		47:23:0410002:439	:439/чзу2	766	Ленинградская область, Гатчинский район, вблизи с. Никольское	-	-	
25	469	-	47:23:0000000:3У5	306	Ленинградская область, Гатчинский муниципальный район, Большеколпанское сельское поселение, с. Никольское	-	-	Переустройство кабеля связи (ПАО "Ростелеком")
		47:23:0000000:21 (47:23:0441001:279)	:21/чзу6	114	Ленинградская область, Гатчинский район, АОЗТ «Гатчинское»	-	-	
		47:23:0000000:51	:51/чзу8	48	Ленинградская область, Гатчинский район, вблизи дер. Большие Колпаны	-	-	
26	1253	47:23:0000000:51	:51/чзу9	892	Ленинградская область, Гатчинский район, вблизи дер. Большие Колпаны	-	-	Переустройство ВЛ 10 кВ (ПАО "Ленэнерго") Гатчинские электрические сети)
		47:23:0000000:21 (47:23:0441001:279)	:21/чзу7	107	Ленинградская область, Гатчинский район, АОЗТ «Гатчинское»	-	-	
		-	47:23:0410003:3У2	254	Ленинградская область, Гатчинский муниципальный район, Большеколпанское сельское поселение, с. Никольское	-	-	

№ п/п зоны сервитута	Площадь сервитута, кв.м	Кадастровый номер земельного участка, попадающего в зону сервитута	Обозначение земельного участка, части земельного участка, необходимая для установления сервитута / публичного сервитута	Площадь участка, части земельного участка	Местоположение (адрес) земельного участка	Кадастровый номер объекта недвижимости, расположенного на земельном участке	Адрес объекта недвижимости, расположенного на земельном участке	Цель размещения
27	217	47:23:0000000:51	:51/чзу10	217	Ленинградская область, Гатчинский район, вблизи дер. Большие Колпаны	-	-	Переустройство кабеля связи АО "Управление перспективных технологий"
28	58	47:23:0000000:51	:51/чзу11	58	Ленинградская область, Гатчинский район, вблизи дер. Большие Колпаны	-	-	Переустройство кабеля связи (ПАО "Ростелеком")
29	1054	47:23:0000000:51	:51/чзу12	1054	Ленинградская область, Гатчинский район, вблизи дер. Большие Колпаны	-	-	Переустройство кабеля связи (ПАО "Ростелеком"), размещение временной объездной дороги
30	4540	47:23:0000000:51349	:51349/чзу1	4540	Ленинградская область, Гатчинский муниципальный район, Большеколпанское сельское поселение, автомобильная дорога общего пользования «Никольское – Шпаньково»	47:23:0000000:50782 (выявлена реестровая ошибка)	Ленинградская область, Гатчинский район (а/д «Никольское-Шпаньково»)	Размещение временной объездной дороги
31	1692	47:23:0000000:51	:51/чзу13	1692	Ленинградская область, Гатчинский район, вблизи дер. Большие Колпаны	-	-	Переустройство кабеля связи (ПАО "Ростелеком"), размещение временной объездной дороги
32	2910	47:23:0000000:51	:51/чзу14	2910	Ленинградская область, Гатчинский район, вблизи дер. Большие Колпаны	-	-	Размещение временной объездной дороги
33	2161	47:23:0000000:51	:51/чзу15	2161	Ленинградская область, Гатчинский район, вблизи дер. Большие Колпаны	-	-	Размещение временной объездной дороги

№ п/п зоны сервитута	Площадь сервитута, кв.м	Кадастровый номер земельного участка, попадающего в зону сервитута	Обозначение земельного участка, части земельного участка, необходимая для установления сервитута / публичного сервитута	Площадь участка, части земельного участка	Местоположение (адрес) земельного участка	Кадастровый номер объекта недвижимости, расположенного на земельном участке	Адрес объекта недвижимости, расположенного на земельном участке	Цель размещения
34	333	47:23:0000000:51	:51/чзу16	333	Ленинградская область, Гатчинский район, вблизи дер. Большие Колпаны	-	-	Переустройство русла
35	1950	47:23:0000000:51	:51/чзу17	1950	Ленинградская область, Гатчинский район, вблизи дер. Большие Колпаны	-	-	Переустройство русла
36	8041	47:23:0000000:51	:51/чзу18	8041	Ленинградская область, Гатчинский район, вблизи дер. Большие Колпаны	-	-	Переустройство мелиоративных систем
37	33671	47:23:0000000:79:3У31	Полностью попадает в зону сервитута	33670	Ленинградская область, Гатчинский район, Гатчинское лесничество, Заречское участковое лесничество, квартал 31 (часть выдела 13), квартал 32 (часть выделов 3,7,8,8/1,12,17)	-	-	Размещение строительной площадки для размещения временных или вспомогательных сооружений и строительной техники, переустройство русла
38	6723	47:23:0000000:79:3У30	Полностью попадает в зону сервитута	6723	Ленинградская область, Гатчинский район, Гатчинское лесничество, Заречское участковое лесничество, квартал 31 (часть выделов 9,13,24), квартал 32 (часть выделов 2,3,16,17)	-	-	Переустройство русла
39	2149	47:23:0000000:79:3У32	Полностью попадает в зону сервитута	2149	Ленинградская область, Гатчинский район, Гатчинское лесничество, Заречское участковое лесничество, квартал 45 (часть выделов 4,5)	-	-	Переустройство русла

№ п/п зоны сервитута	Площадь сервитута, кв.м	Кадастровый номер земельного участка, попадающего в зону сервитута	Обозначение земельного участка, части земельного участка, необходимая для установления сервитута / публичного сервитута	Площадь участка, части земельного участка	Местоположение (адрес) земельного участка	Кадастровый номер объекта недвижимости, расположенного на земельном участке	Адрес объекта недвижимости, расположенного на земельном участке	Цель размещения
40	57	47:23:0000000:79:3У33	Полностью попадает в зону сервитута	57	Ленинградская область, Гатчинский район, Гатчинское лесничество, Заречское участковое лесничество, квартал 45 (часть выдела 3)	-	-	Переустройство русла
41	460	47:23:0000000:79:3У34	Полностью попадает в зону сервитута	460	Ленинградская область, Гатчинский район, Гатчинское лесничество, Заречское участковое лесничество, квартал 45 (часть выдела 3)	-	-	Переустройство русла
42	26563	47:23:0000000:79	:79/чзу1	12851	Ленинградская область, Гатчинский район, Гатчинское лесничество, Заречское участковое лесничество, квартал 45 (часть выдела 13,19), квартал 46 (части выделов 26,28)	47:00:0000000:1574	Ленинградская область, Ломоносовский муниципальный район, Сосновоборский городской округ, Лопухинское сельское поселение, Лебяженское сельское поселение, Волосовский муниципальный район, Бегуницкое сельское поселение, Губаницкое сельское поселение, Клопицкое сельское поселение, Сельцовское сельское поселение, Гатчинский муниципальный район, Большеколпанское сельское поселение, Елизаветинское сельское поселение, Кобринское сельское поселение, Новосветское сельское поселение, от Ленинградской АЭС-2 до ПС 330 кв Гатчинская	Переустройство ВЛ 330 кВ Копорская - Гатчинская и кабеля связи (ФЛ ПАО "ФСК ЕЭС")
		47:23:0000000:79:3У19	Полностью попадает в зону сервитута	155	Ленинградская область, Гатчинский муниципальный район, Гатчинское лесничество, Заречское участковое лесничество, квартал 45(часть выдела 13)			
		47:23:0000000:49860	:49860/чзу1	107	Ленинградская область, Гатчинский муниципальный район, Гатчинское лесничество, Заречское участковое лесничество, квартал 46(часть выдела 27)			
		47:23:0721002:41	Полностью попадает в зону сервитута	50	Ленинградская область, Гатчинский район, Гатчинское лесничество, Заречское участковое лесничество, квартал № 45, часть выдела 21			
		47:23:0721002:42	Полностью попадает в зону сервитута	145	Ленинградская область, Гатчинский район, Гатчинское лесничество, Заречское участковое лесничество, квартал № 45, часть выдела 21			

№ п/п зоны сервитута	Площадь сервитута, кв.м	Кадастровый номер земельного участка, попадающего в зону сервитута	Обозначение земельного участка, части земельного участка, необходимая для установления сервитута / публичного сервитута	Площадь участка, части земельного участка	Местоположение (адрес) земельного участка	Кадастровый номер объекта недвижимости, расположенного на земельном участке	Адрес объекта недвижимости, расположенного на земельном участке	Цель размещения
		47:23:0721002:43	Полностью попадает в зону сервитута	50	Ленинградская область, Гатчинский район, Гатчинское лесничество, Заречское участковое лесничество, квартал № 46, часть выдела 27			
		47:23:0721002:44	Полностью попадает в зону сервитута	145	Ленинградская область, Гатчинский район, Гатчинское лесничество, Заречское участковое лесничество, квартал № 46, часть выдела 28			
		47:23:0000000:79	:79/чзу2	13017	Ленинградская область, Гатчинский район, Гатчинское лесничество, Заречское участковое лесничество, квартал 46 (части выделов 28,29)			
43	50787	47:23:0000000:21 (47:23:0441002:18)	:21/чзу8	4821	Ленинградская область, Гатчинский район, АОЗТ «Гатчинское»	47:00:0000000:1574	Ленинградская область, Ломоносовский муниципальный район, Сосновоборский городской округ, Лопухинское сельское поселение, Лебяженское сельское поселение, Волосовский муниципальный район, Бегуницкое сельское поселение, Губаницкое сельское поселение, Клопицкое сельское поселение, Сельцовское сельское поселение, Гатчинский муниципальный район, Большеколпанское сельское поселение, Елизаветинское сельское поселение, Кобринское сельское поселение, Новосветское сельское поселение, от Ленинградской АЭС-2 до ПС 330 кв Гатчинская	Переустройство кабеля связи (ФЛ ПАО "ФСК ЕЭС")
		47:23:0441002:214	Полностью попадает в зону сервитута	145	Ленинградская область, Гатчинский муниципальный район, Большеколпанское сельское поселение	-	-	

№ п/п зоны сервитута	Площадь сервитута, кв.м	Кадастровый номер земельного участка, попадающего в зону сервитута	Обозначение земельного участка, части земельного участка, необходимая для установления сервитута / публичного сервитута	Площадь участка, части земельного участка	Местоположение (адрес) земельного участка	Кадастровый номер объекта недвижимости, расположенного на земельном участке	Адрес объекта недвижимости, расположенного на земельном участке	Цель размещения
43	50787	47:23:0000000:79	:79/чзу4	663	Ленинградская область, Гатчинский район, Гатчинское лесничество, Минское участковое лесничество, квартал 906 (часть выдела 23)	-	-	Переустройство кабеля связи (ФЛ ПАО "ФСК ЕЭС")
		47:23:0000000:79	:79/чзу5	23162	Ленинградская область, Гатчинский район, Гатчинское лесничество, Заречское участковое лесничество, квартал 47 (части выделов 27,28,29), квартал 49 (части выделов 40,42,43).	-	-	
		47:23:0410004:226	:226/чзу1	3013	Ленинградская область, Гатчинский район, вблизи с. Никольское	47:00:0000000:1574	Ленинградская область, Ломоносовский муниципальный район, Сосновоборский городской округ, Лопухинское сельское поселение, Лебяженское сельское поселение, Волосовский муниципальный район, Бегуницкое сельское поселение, Губаницкое сельское поселение, Клопицкое сельское поселение, Сельцовское сельское поселение, Гатчинский муниципальный район, Большеколпанское сельское поселение, Елизаветинское сельское поселение, Кобринское сельское поселение, Новосветское сельское поселение, от Ленинградской АЭС-2 до ПС 330 кв Гатчинская	
		47:23:0000000:79	:79/чзу6	18984	Ленинградская область, Гатчинский район, Гатчинское лесничество, Заречское участковое лесничество, квартал 50 (часть выдела 17)	-	-	

№ п/п зоны сервитута	Площадь сервитута, кв.м	Кадастровый номер земельного участка, попадающего в зону сервитута	Обозначение земельного участка, части земельного участка, необходимая для установления сервитута / публичного сервитута	Площадь участка, части земельного участка	Местоположение (адрес) земельного участка	Кадастровый номер объекта недвижимости, расположенного на земельном участке	Адрес объекта недвижимости, расположенного на земельном участке	Цель размещения
104	395	-	47:23:0000000:3У9	395	Ленинградская область, Гатчинский муниципальный район, Большеколпанское сельское поселение	47:23:0000000:50779	Ленинградская область, Гатчинский район	Переустройство кабеля связи (ФЛ ПАО "ФСК ЕЭС")
105	8907	47:23:0000000:79	:79/чзу7	781	Ленинградская область, Гатчинский район, Гатчинское лесничество, Заречское участковое лесничество, квартал 50 (часть выдела 11)	-	-	
		47:23:0410004:230	:230/чзу1	6290	Ленинградская область, Гатчинский район, вблизи с. Никольское	47:00:0000000:1574	Ленинградская область, Ломоносовский муниципальный район, Сосновоборский городской округ, Лопухинское сельское поселение, Лебяженское сельское поселение, Волосовский муниципальный район, Бегуницкое сельское поселение, Губаницкое сельское поселение, Клопицкое сельское поселение, Сельцовское сельское поселение, Гатчинский муниципальный район, Большеколпанское сельское поселение, Елизаветинское сельское поселение, Кобринское сельское поселение, Новосветское сельское поселение, от Ленинградской АЭС-2 до ПС 330 кв Гатчинская	
						47:14:0000000:26865	Ленинградская область, Ломоносовский район, Волосовский район, Гатчинский район, Тосненский район, от Ленинградской АЭС до ПС 750кВ Ленинградская	

№ п/п зоны сервитута	Площадь сервитута, кв.м	Кадастровый номер земельного участка, попадающего в зону сервитута	Обозначение земельного участка, части земельного участка, необходимая для установления сервитута / публичного сервитута	Площадь участка, части земельного участка	Местоположение (адрес) земельного участка	Кадастровый номер объекта недвижимости, расположенного на земельном участке	Адрес объекта недвижимости, расположенного на земельном участке	Цель размещения
		47:23:0410004:229	:229/чзу1	391	Ленинградская область, Гатчинский район, вблизи с. Никольское	-	-	
		47:23:0000000:79	:79/чзу8	1445	Ленинградская область, Гатчинский район, Гатчинское лесничество, Заречское участковое лесничество, квартал 50 (части выделов 1,2,14)	-	-	
44	39434	47:23:0000000:79	:79/чзу9	38863	Ленинградская область, Гатчинский муниципальный район, Гатчинское лесничество, Заречское участковое лесничество, квартал 27 (часть выдела 14) квартал № 42 (части выделов 1,14), квартал 43 (части выделов 6,16), квартал 44 (части выделов 11,19), квартал 45 (части выделов 13,20)	47:00:0000000:1574	Ленинградская область, Ломоносовский муниципальный район, Сосновоборский городской округ, Лопухинское сельское поселение, Лебяженское сельское поселение, Волосовский муниципальный район, Бегуницкое сельское поселение, Губаницкое сельское поселение, Клопицкое сельское поселение, Сельцовское сельское поселение, Гатчинский муниципальный район, Большекопанское сельское поселение, Елизаветинское сельское поселение, Кобринское сельское поселение, Новосветское сельское поселение, от Ленинградской АЭС-2 до ПС 330 кв Гатчинская	Переустройство ВЛ 330 кВ Копорская - Гатчинская и кабеля связи (ФЛ ПАО "ФСК ЕЭС")
		47:23:0000000:79:3У20	Полностью попадает в зону сервитута	120	Российская Федерация, Ленинградская область, Гатчинский муниципальный район, Гатчинское лесничество, Заречское участковое лесничество, квартал 45(часть выдела 13).			
		47:23:0721002:40	Полностью попадает в зону сервитута	50	Ленинградская область, Гатчинский район, Гатчинское лесничество, Заречское участковое лесничество, квартал № 45, часть выдела 21			
		47:23:0721002:39	Полностью попадает в зону сервитута	50	Ленинградская область, Гатчинский район, Гатчинское лесничество, Заречское участковое лесничество, квартал № 44, часть выдела 20			
		47:23:0721002:38	Полностью попадает в зону сервитута	50	Ленинградская область, Гатчинский район, Гатчинское лесничество, Заречское участковое лесничество, квартал № 44, часть выдела 20			
		47:23:0721002:37	Полностью попадает в зону сервитута	50	Ленинградская область, Гатчинский район, Гатчинское лесничество, Заречское участковое лесничество, квартал № 43, часть выдела 17			

№ п/п зоны сервитута	Площадь сервитута, кв.м	Кадастровый номер земельного участка, попадающего в зону сервитута	Обозначение земельного участка, части земельного участка, необходимая для установления сервитута / публичного сервитута	Площадь участка, части земельного участка	Местоположение (адрес) земельного участка	Кадастровый номер объекта недвижимости, расположенного на земельном участке	Адрес объекта недвижимости, расположенного на земельном участке	Цель размещения
		47:23:0721002:36	Полностью попадает в зону сервитута	50	Ленинградская область, Гатчинский район, Гатчинское лесничество, Заречское участковое лесничество, квартал № 43, часть выдела 17			
		47:23:0721002:35	Полностью попадает в зону сервитута	125	Ленинградская область, Гатчинский р-н, Гатчинское лесничество, Заречское участковое лесничество, квартал № 42, часть выдела 1			
45	2075	47:23:0000000:51	:51/чзу19	2075	Ленинградская область, Гатчинский район, вблизи дер. Большие Колпаны	-	-	Переустройство мелиоративных систем
46	1432	47:23:0000000:51	:51/чзу20	546	Ленинградская область, Гатчинский район, вблизи дер. Большие Колпаны	-	-	Переустройство русла
		47:23:0441002:29	:29/чзу1	270	Ленинградская область, Гатчинский район, АОЗТ «Гатчинское»	-	-	
		47:23:0000000:51	:51/чзу21	616	Ленинградская область, Гатчинский район, вблизи дер. Большие Колпаны	-	-	
47	858	47:23:0000000:51	:51/чзу22	522	Ленинградская область, Гатчинский район, вблизи дер. Большие Колпаны	-	-	Переустройство русла
		47:23:0441002:29	:29/чзу2	152	Ленинградская область, Гатчинский район, АОЗТ «Гатчинское»	-	-	
		-	47:23:0432001:3У7	183	Ленинградская область, Гатчинский муниципальный район, Большеколпанское сельское поселение, д. Тиховицы	-	-	
48	1806	-	47:23:0432001:3У8	1806	Ленинградская область, Гатчинский муниципальный район, Большеколпанское сельское поселение, д. Тиховицы	-	-	Размещение временной объездной дороги
49	5696	47:23:0000000:50993	:50993/чзу1	5696	Ленинградская область, Гатчинский муниципальный район, Большеколпанское сельское поселение, деревня Тиховицы, автомобильная дорога общего пользования «Подъезд к дер. Тиховицы»	47:23:0000000:51006 (выявлена реестровая ошибка)	Ленинградская область, Гатчинский район (а/д «Подъезд к дер. Тиховицы»)	Размещение временной объездной дороги

№ п/п зоны сервитута	Площадь сервитута, кв.м	Кадастровый номер земельного участка, попадающего в зону сервитута	Обозначение земельного участка, части земельного участка, необходимая для установления сервитута / публичного сервитута	Площадь участка, части земельного участка	Местоположение (адрес) земельного участка	Кадастровый номер объекта недвижимости, расположенного на земельном участке	Адрес объекта недвижимости, расположенного на земельном участке	Цель размещения
50	6931	-	47:23:0432001:3У11	1386	Ленинградская область, Гатчинский муниципальный район, Большеколпанское сельское поселение, д. Тиховицы	-	-	Размещение временной объездной дороги, переустройство ВЛ 10 кВ (ПАО "Ленэнерго" Гатчинские электрические сети)
		47:23:0432001:302	:302/чзу1	5545	Ленинградская область, Гатчинский муниципальный район, д. Большие Колпаны, АОЗТ «Гатчинское»	-	-	
51	1207	-	47:23:0432001:3У9	1207	Ленинградская область, Гатчинский муниципальный район, Большеколпанское сельское поселение, д. Тиховицы	-	-	Размещение временной объездной дороги
52	4928	-	47:23:0432001:3У10	900	Ленинградская область,	-	-	Размещение временной объездной дороги, переустройство ВЛ 10 кВ (ПАО "Ленэнерго" Гатчинские электрические сети)
		47:23:0432001:302	:302/чзу2	4028	Ленинградская область, Гатчинский муниципальный район, д. Большие Колпаны, АОЗТ «Гатчинское»	-	-	
53	4460	47:23:0432001:302	:302/чзу2	2124	Ленинградская область, Гатчинский муниципальный район, д. Большие Колпаны, АОЗТ «Гатчинское»	-	-	Переустройство мелиоративных систем
		47:23:0000000:20	:20/чзу16	1548	Ленинградская область, Гатчинский муниципальный район, Большеколпанское сельское поселение, дер. Большие Колпаны, АОЗТ «Гатчинское»	-	-	
		47:23:0000000:51	:51/чзу23	788	Ленинградская область, Гатчинский район, вблизи дер. Большие Колпаны	-	-	
54	5822	47:23:0000000:20	:20/чзу17	1328	Ленинградская область, Гатчинский муниципальный район, Большеколпанское сельское поселение, дер. Большие Колпаны, АОЗТ «Гатчинское»	-	-	Переустройство мелиоративных систем

№ п/п зоны сервитута	Площадь сервитута, кв.м	Кадастровый номер земельного участка, попадающего в зону сервитута	Обозначение земельного участка, части земельного участка, необходимая для установления сервитута / публичного сервитута	Площадь участка, части земельного участка	Местоположение (адрес) земельного участка	Кадастровый номер объекта недвижимости, расположенного на земельном участке	Адрес объекта недвижимости, расположенного на земельном участке	Цель размещения
		-	47:23:0432001:3У12	1863	Ленинградская область, Гатчинский муниципальный район, Большеколпанское сельское поселение	-	-	
		47:23:0432001:311	:311/чзУ1	2306	Ленинградская область, Гатчинский муниципальный район, Большеколпанское сельское поселение	-	-	
		47:23:0000000:79:3У35	Полностью попадает в зону сервитута	325	Ленинградская область, Гатчинский район, Гатчинское лесничество, Заречское участковое лесничество, квартал 76 (часть выдела 26).	-	-	
55	2791	-	47:23:0432001:3У14	1870	Ленинградская область, Гатчинский муниципальный район, Большеколпанское сельское поселение	-	-	Переустройство русла, Переустройство кабеля связи АО "Управление перспективных технологий"
		47:23:0000000:79:3У37	Полностью попадает в зону сервитута	921	Ленинградская область, Гатчинский район, Гатчинское лесничество, Заречское участковое лесничество, квартал 76 (часть выдела 8).	-	-	
56	2804	-	47:23:0432001:3У13	2134	Ленинградская область, Гатчинский муниципальный район, Большеколпанское сельское поселение	-	-	Переустройство русла, Переустройство кабеля связи АО "Управление перспективных технологий"
		47:23:0432001:311	:311/чзУ2	253	Ленинградская область, Гатчинский муниципальный район, Большеколпанское сельское поселение	-	-	
		47:23:0000000:79:3У36	Полностью попадает в зону сервитута	417	Ленинградская область, Гатчинский район, Гатчинское лесничество, Заречское участковое лесничество, квартал 76 (часть выдела 8).	-	-	
57	110	47:23:0000000:79:3У39	Полностью попадает в зону сервитута	110	Ленинградская область, Гатчинский район, Гатчинское лесничество, Заречское участковое лесничество, квартал 77 (часть выдела 11).	-	-	переустройство кабеля связи (ПАО "Ростелеком")
58	168	47:23:0000000:79:3У38	Полностью попадает в зону сервитута	168	Ленинградская область, Гатчинский район, Гатчинское лесничество, Заречское участковое лесничество, квартал 76 (часть выдела 6).	-	-	переустройство кабеля связи (ПАО "Ростелеком")

№ п/п зоны сервитута	Площадь сервитута, кв.м	Кадастровый номер земельного участка, попадающего в зону сервитута	Обозначение земельного участка, части земельного участка, необходимая для установления сервитута / публичного сервитута	Площадь участка, части земельного участка	Местоположение (адрес) земельного участка	Кадастровый номер объекта недвижимости, расположенного на земельном участке	Адрес объекта недвижимости, расположенного на земельном участке	Цель размещения
59	841	47:23:0000000:79:3У40	Полностью попадает в зону сервитута	841	Ленинградская область, Гатчинский район, Гатчинское лесничество, Заречское участковое лесничество, квартал 76 (часть выделов 11,27).	-	-	Переустройство русла
60	912	47:23:0000000:79:3У41	Полностью попадает в зону сервитута	912	Ленинградская область, Гатчинский район, Гатчинское лесничество, Заречское участковое лесничество, квартал 76 (часть выделов 11, 17,18,27).	-	-	Переустройство русла
61	10271	47:23:0000000:79:3У42	Полностью попадает в зону сервитута	10271	Ленинградская область, Гатчинский район, Гатчинское лесничество, Заречское участковое лесничество, квартал 76 (часть выделов 17,20,23,27).	-	-	Переустройство русла
62	28	47:23:0000000:79:3У44	Полностью попадает в зону сервитута	28	Ленинградская область, Гатчинский район, Гатчинское лесничество, Заречское участковое лесничество, квартал 78 (часть выдела 10).	-	-	переустройство кабеля связи (ПАО "Ростелеком")
63	264	47:23:0000000:79:3У43	Полностью попадает в зону сервитута	264	Ленинградская область, Гатчинский район, Гатчинское лесничество, Заречское участковое лесничество, квартал 75 (часть выдела 27).	-	-	переустройство кабеля связи (ПАО "Ростелеком")
64	46	47:23:0000000:79:3У45	Полностью попадает в зону сервитута	46	Ленинградская область, Гатчинский район, Гатчинское лесничество, Заречское участковое лесничество, квартал 78 (часть выдела 9).	-	-	переустройство кабеля связи (ПАО "Ростелеком")
		47:23:0713002:157	:157/чзу1	1438	установлено относительно ориентира, расположенного в границах участка. Почтовый адрес ориентира: Ленинградская область, Гатчинский район, 800 м. на север от д. Новое Поддубье	-	-	Переустройство ВЛ 110 кВ Волосовкая 1/2 (ПАО "Ленэнерго" Гатчинские электрические сети), переустройство ВЛ 330 кВ Гатчинская-Кингисепская

№ п/п зоны сервитута	Площадь сервитута, кв.м	Кадастровый номер земельного участка, попадающего в зону сервитута	Обозначение земельного участка, части земельного участка, необходимая для установления сервитута / публичного сервитута	Площадь участка, части земельного участка	Местоположение (адрес) земельного участка	Кадастровый номер объекта недвижимости, расположенного на земельном участке	Адрес объекта недвижимости, расположенного на земельном участке	Цель размещения
65	94482	-	47:23:0000000:3У6	21365	Ленинградская область, Гатчинский муниципальный район, Рождественское сельское поселение	47:20:0000000:976	Ленинградская область, Кингисеппский район, Волосовский район, Гатчинский район, Тосненский район, от границы с Эстонией до ПС 750 кВ Ленинградская	(ФЛ ПАО "ФСК ЕЭС"), переустройство ВЛ 330 кВ Ленинградская-Кингисеппская (ФЛ ПАО "ФСК ЕЭС"), переустройство ВЛ 110 кВ Лужская-2 (ПАО "Ленэнерго" Гатчинские электрические сети), переустройство кабеля связи (ПАО "Ростелеком")
						47:20:0000000:907	Ленинградская область, Кингисеппский район, Волосовский район, Гатчинский районы, от ПС 330 кВ Кингисеппская до ПС 330 кВ Гатчинская	
		47:23:0713002:186	47:23:0713002:186(2) полностью попадает в зону сервитута	13	Ленинградская область, Гатчинский муниципальный район, ВЛ 110 кВ ОЛ Лужская-2 ПС-400-ПС-142, от опоры № 80 до опоры № 84	-	-	
		47:23:0713002:186	47:23:0713002:186(1) полностью попадает в зону сервитута	7	Ленинградская область, Гатчинский муниципальный район, ВЛ 110 кВ ОЛ Лужская-2 ПС-400-ПС-142, от опоры № 80 до опоры № 84	-	-	
		47:23:0000000:79	:79/чзу10	12014	Ленинградская область, Гатчинский муниципальный район, Гатчинское лесничество, Заречское участковое лесничество, квартал 78 (часть выдела 27), квартал 79 (части выделов 31,33,35)	47:20:0000000:907	Ленинградская область, Кингисеппский район, Волосовский район, Гатчинский районы, от ПС 330 кВ Кингисеппская до ПС 330 кВ Гатчинская	
		47:23:0000000:79	:79/чзу11	59451	Ленинградская область, Гатчинский район, Гатчинское лесничество, Заречское участковое лесничество, квартал 81 (части выделов 12,18), квартал 82 (части выделов 13,19), квартал 83 (части выделов 19,24)	47:20:0000000:976	Ленинградская область, Кингисеппский район, Волосовский район, Гатчинский район, Тосненский район, от границы с Эстонией до ПС 750 кВ Ленинградская	
65	94482					47:20:0000000:907	Ленинградская область, Кингисеппский район, Волосовский район, Гатчинский районы, от ПС 330 кВ Кингисеппская до ПС 330 кВ Гатчинская	
		47:23:0000000:79:3У22	полностью попадает в зону сервитута	100	Российская Федерация, Ленинградская область, Гатчинский муниципальный район, Гатчинское лесничество, Заречское участковое	-	-	

№ п/п зоны сервитута	Площадь сервитута, кв.м	Кадастровый номер земельного участка, попадающего в зону сервитута	Обозначение земельного участка, части земельного участка, необходимая для установления сервитута / публичного сервитута	Площадь участка, части земельного участка	Местоположение (адрес) земельного участка	Кадастровый номер объекта недвижимости, расположенного на земельном участке	Адрес объекта недвижимости, расположенного на земельном участке	Цель размещения
					лесничество, квартал 79(часть выдела 33).			
		47:23:0000000:79:3У23	полностью попадает в зону сервитута	33	Российская Федерация, Ленинградская область, Гатчинский муниципальный район, Гатчинское лесничество, Заречское участковое лесничество, квартал 79(часть выдела 33).	-	-	
		47:23:0000000:79:3У24	полностью попадает в зону сервитута	22	Российская Федерация, Ленинградская область, Гатчинский муниципальный район, Гатчинское лесничество, Заречское участковое лесничество, квартал 81(часть выдела 12).	-	-	
66	68848	47:23:0713002:157	:157/чзу2	1602	установлено относительно ориентира, расположенного в границах участка. Почтовый адрес ориентира: Ленинградская область, Гатчинский район, 800 м. на север от д. Новое Поддубье	-	-	Переустройство ВЛ 110 кВ Волосовская 1/2 (ПАО "Ленэнерго" Гатчинские электрические сети), переустройство ВЛ 330 кВ Гатчинская-Кингисепская (ФЛ ПАО "ФСК ЕЭС"), переустройство ВЛ 330 кВ Ленинградская-Кингисепская (ФЛ ПАО "ФСК ЕЭС"), переустройство ВЛ 110 кВ Лужская-2 (ПАО "Ленэнерго" Гатчинские электрические сети), переустройство кабеля связи (ПАО "Ростелеком")
		-	47:23:0713002:3У14	58293	Ленинградская область, Гатчинский муниципальный район, Рождественское сельское поселение	47:20:0000000:976	Ленинградская область, Кингисепский район, Волосовский район, Гатчинский район, Тосненский район, от границы с Эстонией до ПС 750 кВ Ленинградская	
		47:23:0713002:186	47:23:0713002:186(3) полностью попадает в зону сервитута	13	Ленинградская область, Гатчинский муниципальный район, ВЛ 110 кВ ОЛ Лужская-2 ПС-400-ПС-142, от опоры № 80 до опоры № 84	-	-	
		47:23:0713002:186	47:23:0713002:186(5) полностью попадает в зону сервитута	13	Ленинградская область, Гатчинский муниципальный район, ВЛ 110 кВ ОЛ Лужская-2 ПС-400-ПС-142, от опоры № 80 до опоры № 84	-	-	

№ п/п зоны сервитута	Площадь сервитута, кв.м	Кадастровый номер земельного участка, попадающего в зону сервитута	Обозначение земельного участка, части земельного участка, необходимая для установления сервитута / публичного сервитута	Площадь участка, части земельного участка	Местоположение (адрес) земельного участка	Кадастровый номер объекта недвижимости, расположенного на земельном участке	Адрес объекта недвижимости, расположенного на земельном участке	Цель размещения
		47:23:0000000:79:3У46	полностью попадает в зону сервитута	3611	Ленинградская область, Гатчинский район, Гатчинское лесничество, Заречское участковое лесничество, квартал 78 (часть выдела 27).	-	-	
		47:23:0000000:79:3У21	полностью попадает в зону сервитута	100	Российская Федерация, Ленинградская область, Гатчинский район, Гатчинское лесничество, Заречское участковое лесничество, квартал 78(часть выдела 27).	-	-	
		47:23:0000000:79	:79/чзу12	5189	Ленинградская область, Гатчинский район, Гатчинское лесничество, Минское участковое лесничество, квартал 1203 (части выделов 4,5,6).	-	-	
		47:23:0000000:49087	полностью попадает в зону сервитута	13	Ленинградская область, Гатчинский район, ВЛ-110кВ Лужская-2 ПС-400-ПС-142, опоры № 85, № 86, № 88	-	-	
67	2745	-	47:23:0713001:3У2	1840	Ленинградская область, Гатчинский муниципальный район, Рождественское сельское поселение	47:20:0000000:976	Ленинградская область, Кингисеппский район, Волосовский район, Гатчинский район, Тосненский район, от границы с Эстонией до ПС 750 кВ Ленинградская	Переустройство ВЛ 330 кВ Ленинградская-Кингисеппская (ФЛ ПАО "ФСК ЕЭС")
		-	47:23:0713001:3У1	786	Ленинградская область, Гатчинский муниципальный район, Рождественское сельское поселение			
		47:23:0000000:49860	:49860/чзу2	119	Ленинградская область, Гатчинский район, Гатчинское лесничество, Минское участковое лесничество, квартал 1 (выделы 42, 43), квартал 2 (выделы 26, 27, 28), квартал 906 (выделы 18, 19),			
68	32411	47:23:0713002:157	:157/чзу3	32411	установлено относительно ориентира, расположенного в границах участка. Почтовый адрес ориентира: Ленинградская область, Гатчинский район, 800 м. на север от д. Новое Поддубье	-	-	Строительная площадка для размещения временных или вспомогательных сооружений и строительной техники
69	3600	47:23:0000000:79:3У47	полностью попадает в зону сервитута	3600	Ленинградская область, Гатчинский район, Гатчинское лесничество, Минское участковое лесничество, квартал 1204 (части выделов 10,11).	-	-	Обустройство скважины станции ПХГ (ПАО "Газпром")

№ п/п зоны сервитута	Площадь сервитута, кв.м	Кадастровый номер земельного участка, попадающего в зону сервитута	Обозначение земельного участка, части земельного участка, необходимая для установления сервитута / публичного сервитута	Площадь участка, части земельного участка	Местоположение (адрес) земельного участка	Кадастровый номер объекта недвижимости, расположенного на земельном участке	Адрес объекта недвижимости, расположенного на земельном участке	Цель размещения
70	2485	47:23:0000000:79:3У49	полностью попадает в зону сервитута	2358	Ленинградская область, Гатчинский район, Гатчинское лесничество, Минское участковое лесничество, квартал 1204 (часть выдела 28).	-	-	Размещение временной объездной дороги
		-	47:23:0713002:3У15	127	Ленинградская область, Гатчинский муниципальный район, Рождественское сельское поселение, д. Новое Поддубье	-	-	
71	2821	47:23:0000000:79:3У48	полностью попадает в зону сервитута	2821	Ленинградская область, Гатчинский район, Гатчинское лесничество, Минское участковое лесничество, квартал 1204 (части выделов 28,28/1,29).			Размещение временной объездной дороги
72	1464	47:23:0713002:140	:140/чзу1	1464	Ленинградская область, Гатчинский район, АОЗТ «Рождественское», вблизи д. Межно, поле 32, 34, 35, 37, 60	-	-	Переустройство мелиоративных систем
73	7203	47:23:0713002:155	:155/чзу1	384	установлено относительно ориентира, расположенного в границах участка. Почтовый адрес ориентира: Ленинградская область, Гатчинский район, 860 м. на северо-восток от д. Выра	-	-	Переустройство мелиоративных систем
		47:23:0713002:140	:140/чзу2	6819	Ленинградская область, Гатчинский район, АОЗТ «Рождественское», вблизи д. Межно, поле 32, 34, 35, 37, 60	-	-	

№ п/п зоны сервитута	Площадь сервитута, кв.м	Кадастровый номер земельного участка, попадающего в зону сервитута	Обозначение земельного участка, части земельного участка, необходимая для установления сервитута / публичного сервитута	Площадь участка, части земельного участка	Местоположение (адрес) земельного участка	Кадастровый номер объекта недвижимости, расположенного на земельном участке	Адрес объекта недвижимости, расположенного на земельном участке	Цель размещения
99	24384	подлежит образованию	47:23:0000000:3У2	24384	Ленинградская область, Гатчинский муниципальный район, Рождественское сельское поселение	47:26:0000000:38492	Автомобильная дорога общего пользования "Кемполово-Губаницы-Калитино-Выра-Тосно-Шапки"	Оформление публичного сервитута на период строительства с последующей передачей земельного участка в федеральную собственность
74	1492	-	47:23:0713002:3У16	1492	Ленинградская область, Гатчинский муниципальный район, Рождественское сельское поселение	-	-	Переустройство кабеля связи (ПАО "Ростелеком")
75	4079	-	47:23:0713003:3У15	1499	Ленинградская область, Гатчинский муниципальный район, Рождественское сельское поселение	-	-	Переустройство ВЛ 10 кВ (ПАО "Ленэнерго" Гатчинские электрические сети)
		47:23:0713003:116	:116/чзу1	1076	установлено относительно ориентира, расположенного в границах участка. Почтовый адрес ориентира: Ленинградская область, Гатчинский район, вблизи д. Выра	-	-	
		47:23:0713003:117	:117/чзу1	755	установлено относительно ориентира, расположенного в границах участка. Почтовый адрес ориентира: Ленинградская область, Гатчинский район, вблизи д. Межно	-	-	
		-	47:23:0713003:3У14	131	Ленинградская область, Гатчинский район, Рождественское сельское поселение	-	-	
		47:23:0713003:118	:118/чзу1	618	установлено относительно ориентира, расположенного в границах участка. Почтовый адрес ориентира: Ленинградская область, Гатчинский район, вблизи д. Межно	-	-	
76	1185	47:23:0713003:120	:120/чзу1	88	Ленинградская область, Гатчинский район, вблизи д. Межно	-	-	Переустройство ВЛ 10 кВ (ПАО "Ленэнерго")

№ п/п зоны сервитута	Площадь сервитута, кв.м	Кадастровый номер земельного участка, попадающего в зону сервитута	Обозначение земельного участка, части земельного участка, необходимая для установления сервитута / публичного сервитута	Площадь участка, части земельного участка	Местоположение (адрес) земельного участка	Кадастровый номер объекта недвижимости, расположенного на земельном участке	Адрес объекта недвижимости, расположенного на земельном участке	Цель размещения
		47:23:0713003:214	:214/чзу1	956	Ленинградская область, Гатчинский район, вблизи д. Межно	-	-	Гатчинские электрические сети)
		47:23:0713003:122	:122/чзу1	141	Ленинградская область, Гатчинский муниципальный район, вблизи д. Межно	-	-	
77	5957	47:23:0713002:198	:198/чзу1	1467	Ленинградская область, Гатчинский район, вблизи дер. Межно	-	-	Размещение временной объездной дороги
		47:23:0713002:197	:197/чзу1	75	Ленинградская область, Гатчинский район, вблизи дер. Межно	-	-	
		-	47:23:0713002:3У17	4415	Ленинградская область, Гатчинский муниципальный район, Рождественское сельское поселение	-	-	
78	485	-	47:23:0713002:3У18	485	Ленинградская область, Гатчинский муниципальный район, Рождественское сельское поселение	-	-	Размещение временной объездной дороги
79	1582	-	47:23:0000000:3У8	1582	Ленинградская область, Гатчинский муниципальный район, Рождественское сельское поселение	47:26:0000000:38492	Автомобильная дорога общего пользования "Кемполово-Губаницы-Калитино-Выра-Тосно-Шапки"	Размещение временной объездной дороги
80	39	47:23:0713003:177	:177/чзу1	39	установлено относительно ориентира, расположенного в границах участка. Почтовый адрес ориентира: Ленинградская область, Гатчинский район, 100 м. на юго-запад от д. Межно	-	-	Переустройство кабеля связи (ПАО "Ростелеком")
81	170	47:23:0713003:177	:177/чзу2	170	установлено относительно ориентира, расположенного в границах участка. Почтовый адрес ориентира: Ленинградская область, Гатчинский район, 100 м. на юго-запад от д. Межно	-	-	Переустройство кабеля связи (ПАО "Ростелеком")

№ п/п зоны сервитута	Площадь сервитута, кв.м	Кадастровый номер земельного участка, попадающего в зону сервитута	Обозначение земельного участка, части земельного участка, необходимая для установления сервитута / публичного сервитута	Площадь участка, части земельного участка	Местоположение (адрес) земельного участка	Кадастровый номер объекта недвижимости, расположенного на земельном участке	Адрес объекта недвижимости, расположенного на земельном участке	Цель размещения
82	2772	47:23:0713003:179	:179/чзу1	2288	установлено относительно ориентира, расположенного в границах участка.Почтовый адрес ориентира: Ленинградская область, Гатчинский район, в 1300 м. на восток от с. Рождествено	-	-	Переустройство ВЛ 10 кВ (ПАО "Ленэнерго" Гатчинские электрические сети)
		-	47:23:0713003:3У16	484	Ленинградская область, Гатчинский муниципальный район, Рождественское сельское поселение	-	-	
83	6251	47:23:0713003:179	:179/чзу2	6251	установлено относительно ориентира, расположенного в границах участка.Почтовый адрес ориентира: Ленинградская область, Гатчинский район, в 1300 м. на восток от с. Рождествено	-	-	Переустройство мелиоративных систем
84	43378	47:23:0713003:179	:179/чзу3	7217	установлено относительно ориентира, расположенного в границах участка.Почтовый адрес ориентира: Ленинградская область, Гатчинский район, в 1300 м. на восток от с. Рождествено	-	-	Строительная площадка для размещения временных или вспомогательных сооружений и строительной техники, переустройство мелиоративных систем
		47:23:0713003:159	:159/чзу1	19258	Ленинградская область, Гатчинский район, вблизи д. Рыбицы	-	-	
		-	47:23:0713003:3У17	1058	Ленинградская область, Гатчинский муниципальный район,Рождественское сельское поселение	-	-	
		47:23:0713003:146	:146/чзу1	15845	Ленинградская область, Гатчинский район, вблизи д. Межно	-	-	

№ п/п зоны сервитута	Площадь сервитута, кв.м	Кадастровый номер земельного участка, попадающего в зону сервитута	Обозначение земельного участка, части земельного участка, необходимая для установления сервитута / публичного сервитута	Площадь участка, части земельного участка	Местоположение (адрес) земельного участка	Кадастровый номер объекта недвижимости, расположенного на земельном участке	Адрес объекта недвижимости, расположенного на земельном участке	Цель размещения
85	4686	47:23:0713003:179	:179/чзу4	4686	установлено относительно ориентира, расположенного в границах участка. Почтовый адрес ориентира: Ленинградская область, Гатчинский район, в 1300 м. на восток от с. Рождествено	-	-	Размещение временной объездной дороги
106	450	-	47:23:0713003:3У18	450	Ленинградская область, Гатчинский муниципальный район, Рождественское сельское поселение	47:23:0000000:48388	Ленинградская область, Гатчинский муниципальный район, Рождественское сельское поселение	Размещение временной объездной дороги
86	4879	-	47:23:0713003:3У19	4879	Ленинградская область, Гатчинский муниципальный район, Рождественское сельское поселение	47:23:0000000:48388	Ленинградская область, Гатчинский муниципальный район, Рождественское сельское поселение	Размещение временной объездной дороги
87	3888	47:23:0713003:179	:179/чзу5	3888	установлено относительно ориентира, расположенного в границах участка. Почтовый адрес ориентира: Ленинградская область, Гатчинский район, в 1300 м. на восток от с. Рождествено	-	-	Размещение временной объездной дороги
88	6931	47:23:0713003:179	:179/чзу6	93	установлено относительно ориентира, расположенного в границах участка. Почтовый адрес ориентира: Ленинградская область, Гатчинский район, в 1300 м. на восток от с. Рождествено	-	-	Переустройство мелиоративных систем
		47:23:0000000:34	:34/чзу1	6838	Ленинградская область, Гатчинский район, с. Рождествено, АОЗТ Рождественское	-	-	
89	8043	47:23:0000000:34	:34/чзу2	7698	Ленинградская область, Гатчинский район, с. Рождествено, АОЗТ Рождественское	-	-	Переустройство мелиоративных систем
		47:23:0713003:179	:179/чзу7	345	установлено относительно ориентира, расположенного в границах участка. Почтовый адрес ориентира: Ленинградская область, Гатчинский район, в 1300 м. на восток от с. Рождествено	-	-	

№ п/п зоны сервитута	Площадь сервитута, кв.м	Кадастровый номер земельного участка, попадающего в зону сервитута	Обозначение земельного участка, части земельного участка, необходимая для установления сервитута / публичного сервитута	Площадь участка, части земельного участка	Местоположение (адрес) земельного участка	Кадастровый номер объекта недвижимости, расположенного на земельном участке	Адрес объекта недвижимости, расположенного на земельном участке	Цель размещения
90	6231	47:23:0713003:131	:131/чзу1	656	Ленинградская область, Гатчинский муниципальный район, Рождественское сельское поселение, вблизи с. Рождествено	-	-	Переустройство мелиоративных систем
		-	47:23:0713003:3У20	191	Ленинградская область, Гатчинский муниципальный район, Рождественское сельское поселение	-	-	
		47:23:0713003:160	:160/чзу1	5385	установлено относительно ориентира, расположенного в границах участка. Почтовый адрес ориентира: Ленинградская область, Гатчинский район, АОЗТ «Рождественское», СП Рождественское, поле 64	-	-	
91	25566	47:23:0000000:79:3У50	полностью попадает в зону сервитута	11426	Ленинградская область, Гатчинский район, Гатчинское лесничество, Минское участковое лесничество, квартал 1219 (часть выдела 22).	-	-	Строительная площадка для размещения временных или вспомогательных сооружений и строительной техники
		47:23:0000000:79:3У51	полностью попадает в зону сервитута	14140	Ленинградская область, Гатчинский район, Гатчинское лесничество, Рылеевское участковое лесничество, квартал 41 (часть выделов 12,13,13/1,14).	-	-	
92	14137	47:23:0000000:79:3У52	полностью попадает в зону сервитута	13856	Ленинградская область, Гатчинский район, Гатчинское лесничество, Рылеевское участковое лесничество, квартал 43 (часть выделов 2,5,13,19).	-	-	Переустройство ВЛ 35 кВ Батово-1/2 (ПАО "Ленэнерго" Гатчинские электрические сети)
		47:23:0000000:79:3У25	полностью попадает в зону сервитута	82	Российская Федерация, Ленинградская область, Гатчинский муниципальный район, Гатчинское лесничество, Рылеевское участковое лесничество, квартал 43(часть выдела 2).	-	-	
		47:23:0000000:79:3У26	полностью попадает в зону сервитута	100	Российская Федерация, Ленинградская область, Гатчинский муниципальный район, Гатчинское лесничество, Рылеевское участковое лесничество, квартал 43(часть выдела 5).	-	-	

№ п/п зоны сервитута	Площадь сервитута, кв.м	Кадастровый номер земельного участка, попадающего в зону сервитута	Обозначение земельного участка, части земельного участка, необходимая для установления сервитута / публичного сервитута	Площадь участка, части земельного участка	Местоположение (адрес) земельного участка	Кадастровый номер объекта недвижимости, расположенного на земельном участке	Адрес объекта недвижимости, расположенного на земельном участке	Цель размещения
		47:23:0000000:79:3У27	полностью попадает в зону сервитута	100	Российская Федерация, Ленинградская область, Гатчинский муниципальный район, Гатчинское лесничество, Рылеевское участковое лесничество, квартал 43(часть выдела 13).	-	-	
93	7124	47:23:0000000:79:3У53	полностью попадает в зону сервитута	6925	Ленинградская область, Гатчинский район, Гатчинское лесничество, Рылеевское участковое лесничество, квартал 43 (часть выделов 1,3,4,12).	-	-	Переустройство ВЛ 35 кВ Батово-1/2 (ПАО "Ленэнерго" Гатчинские электрические сети)
		47:23:0000000:79:3У28	полностью попадает в зону сервитута	100	Российская Федерация, Ленинградская область, Гатчинский муниципальный район, Гатчинское лесничество, Рылеевское участковое лесничество, квартал 43(часть выдела 4).	-	-	
		47:23:0000000:79:3У29	полностью попадает в зону сервитута	100	Российская Федерация, Ленинградская область, Гатчинский муниципальный район, Гатчинское лесничество, Рылеевское участковое лесничество, квартал 43(часть выдела 1).	-	-	
94	494	47:23:0000000:79:3У56	полностью попадает в зону сервитута	494	Ленинградская область, Гатчинский район, Гатчинское лесничество, Рылеевское участковое лесничество, квартал 42 (часть выделов 21,35).	-	-	Размещение временной объездной дороги
95	3659	-	47:23:0713003:3У21	352	Ленинградская область, Гатчинский муниципальный район, Рождественское сельское поселение	-	-	Размещение временной объездной дороги
		47:23:0000000:79:3У55	полностью попадает в зону сервитута	3307	Ленинградская область, Гатчинский район, Гатчинское лесничество, Минское участковое лесничество, квартал 1218 (часть выделов 43,44).	-	-	

№ п/п зоны серви- тута	Площадь сервитута, кв.м	Кадастровый номер земельного участка, попадающего в зону сервитута	Обозначение земельного участка, части земельного участка, необходимая для установления сервитута / публичного сервитута	Площадь участка, части земельного участка	Местоположение (адрес) земельного участка	Кадастровый номер объекта недвижимости, расположенного на земельном участке	Адрес объекта недвижимости, расположенного на земельном участке	Цель размещения
96	1072	47:23:0000000:79:3У54	полностью попадает в зону сервитута	1072	Ленинградская область, Гатчинский район, Гатчинское лесничество, Рылеевское участковое лесничество, квартал 42 (часть выдела 11).	-	-	Переустройство ВЛ 35 кВ Батово-1/2 (ПАО "Ленэнерго" Гатчинские электрические сети)

**Перечень зон предполагаемого к установлению публичного сервитута в целях эксплуатации инженерных коммуникаций в границах планируемого размещения объекта:
«Строительство и реконструкция автомобильной дороги М-20 Санкт-Петербург – Псков – Пустошка – Невель до границы с Республикой Беларусь.
Реконструкция автомобильной дороги Р-23 Санкт – Петербург – Псков – Пустошка – Невель – граница с Республикой Белоруссия на участке км 54+000 – км 80+000, Ленинградская область»**

№ п/п зоны сервитута	Площадь сервитута, кв.м	Кадастровый номер земельного участка	Местоположение (адрес) земельного участка	Кадастровый номер объекта недвижимости, расположенного на земельном участке	Адрес объекта недвижимости, расположенного на земельном участке	Цель размещения
1	2726	47:23:0441001:477	Ленинградская область, Гатчинский район	-	-	Размещение кабеля связи, ПАО "Ростелеком"
		47:23:0441001:478	Ленинградская область, Гатчинский район, Большеколпанское сельское поселение	-	-	
		47:23:0423001:53	Ленинградская область, Гатчинский район, Большеколпанское сельское поселение	-	-	
		47:23:0000000:311	Ленинградская область, Гатчинский район, автомобильная дорога М-20, Санкт-Петербург-Псков-Пустошка-Невель, до границы с Республикой Беларусь	47:00:0000000:40003	Российская Федерация, Ленинградская область, Гатчинский муниципальный район, Лужский муниципальный район	
2	677	Территория кадастрового квартала 47:23:0423001 (земли, государственная собственность на которые не разграничена)	Ленинградская область, Гатчинский район, Большеколпанское сельское поселение, д. Лядино	-	-	Размещение ВЛ 10 кВ, ПАО "Ленэнерго" Гатчинские электрические сети
		47:23:0423001:53	Ленинградская область, Гатчинский район, Большеколпанское сельское поселение	-	-	
		47:23:0441001:478	Ленинградская область, Гатчинский район, Большеколпанское сельское поселение	-	-	
3	11	47:23:0000000:20	Ленинградская область, Гатчинский район, Большеколпанское сельское поселение	-	-	Размещение кабеля связи, ПАО "Ростелеком"
4	4000	47:23:0000000:20	Ленинградская область, Гатчинский район, Большеколпанское сельское поселение	-	-	Размещение магистрального газопровода ГО «Кипень-Вошша». ООО «Газпром трансгаз Санкт – Петербург»
		47:23:0424001:527	Ленинградская область, Гатчинский район, Большеколпанское сельское поселение	-	-	
5	320	47:23:0000000:20	Ленинградская область, Гатчинский район, Большеколпанское сельское поселение	-	-	Размещение кабеля связи (проектируемый), ООО

№ п/п зоны сервитута	Площадь сервитута, кв.м	Кадастровый номер земельного участка	Местоположение (адрес) земельного участка	Кадастровый номер объекта недвижимости, расположенного на земельном участке	Адрес объекта недвижимости, расположенного на земельном участке	Цель размещения
		47:23:0424001:527	Ленинградская область, Гатчинский район, Большеколпанское сельское поселение	-	-	«Газпром трансгаз Санкт – Пе- тербург» Колпинское ЛПУ МГ
6	319	47:23:0000000:20	Ленинградская область, Гатчинский район, Большеколпанское сельское поселение	-	-	Размещение кабеля связи, ООО «Газпром трансгаз Санкт – Петербург» Колпинское ЛПУ МГ
		47:23:0424001:527	Ленинградская область, Гатчинский район, Большеколпанское сельское поселение	-	-	
8	256	47:23:0000000:311	Ленинградская область, Гатчинский район, автомобильная дорога М-20, Санкт-Петербург-Псков- Пустошка-Невель, до границы с Республикой Беларусь	47:00:0000000:40003	Российская Федерация, Ленинградская область, Гатчинский муниципальный район, Лужский муниципальный район	Размещение кабеля связи, ООО «Газпром трансгаз Санкт – Петербург» Колпинское ЛПУ МГ
9	17882	47:23:0000000:311	Ленинградская область, Гатчинский район, автомобильная дорога М-20, Санкт-Петербург-Псков- Пустошка-Невель, до границы с Республикой Беларусь	47:00:0000000:40003	Российская Федерация, Ленинградская область, Гатчинский муниципальный район, Лужский муниципальный район	Размещение кабеля связи, ПАО "Ростелеком"
		47:23:0424001:527	Ленинградская область, Гатчинский район, Большеколпанское сельское поселение	-	-	
		47:23:0441004:213	установлено относительно ориентира, расположенного в границах участка. Почтовый адрес ориентира: Ленинградская область, Гатчинский район, д. Большие Колпаны, АОЗТ "Гатчинское"	-	-	
		47:23:0441004:210	установлено относительно ориентира, расположенного в границах участка. Почтовый адрес ориентира: Ленинградская область, Гатчинский район, д. Большие Колпаны, АОЗТ "Гатчинское"	-	-	
		47:23:0441004:211	установлено относительно ориентира, расположенного в границах участка. Почтовый адрес ориентира: Ленинградская область, Гатчинский район, д. Большие Колпаны, АОЗТ "Гатчинское"	-	-	
		47:23:0441004:212	установлено относительно ориентира, расположенного в границах участка. Почтовый адрес ориентира: Ленинградская область, Гатчинский район, д. Большие Колпаны, АОЗТ "Гатчинское"	-	-	
		47:23:0441004:207	установлено относительно ориентира, расположенного в границах участка.	-	-	

№ п/п зоны сервитута	Площадь сервитута, кв.м	Кадастровый номер земельного участка	Местоположение (адрес) земельного участка	Кадастровый номер объекта недвижимости, расположенного на земельном участке	Адрес объекта недвижимости, расположенного на земельном участке	Цель размещения
9	17882		Почтовый адрес ориентира: Ленинградская область, Гатчинский район, д. Большие Колпаны, АОЗТ "Гатчинское"			
		47:23:0441004:208	установлено относительно ориентира, расположенного в границах участка. Почтовый адрес ориентира: Ленинградская область, Гатчинский район, д. Большие Колпаны, АОЗТ "Гатчинское"	-	-	
		47:23:0441004:206	установлено относительно ориентира, расположенного в границах участка. Почтовый адрес ориентира: Ленинградская область, Гатчинский район, д. Большие Колпаны, АОЗТ "Гатчинское"	-	-	
		47:23:0000000:20	Ленинградская область, Гатчинский район, Большеколпанское сельское поселение	-	-	
		47:23:0441004:187	Ленинградская область, Гатчинский район, в границах Большеколпанского сельского поселения	-	-	
		47:23:0000000:51	Ленинградская область, Гатчинский район, вблизи дер. Большие Колпаны	-	-	
		47:23:0000000:21	Ленинградская область, Гатчинский район, АОЗТ "Гатчинское"	-	-	
		Территория кадастрового квартала 47:23:0441004 (земли, государственная собственность на которые не разграничена)	Ленинградская область, Гатчинский район, Большеколпанское сельское поселение	-	-	
		47:23:0441004:439	Ленинградская область, Гатчинский район, вблизи с. Никольское	-	-	
		47:23:0441004:440	Ленинградская область, Гатчинский район, вблизи с. Никольское	-	-	
		47:23:0441004:441	Ленинградская область, Гатчинский район, вблизи с. Никольское	-	-	
47:23:0441004:442	Ленинградская область, Гатчинский район, вблизи с. Никольское	-	-			
10	1761	47:23:0000000:311	Ленинградская область, Гатчинский район, автомобильная дорога М-20, Санкт-Петербург-Псков- Пустошка-Невель, до границы с Республикой Беларусь	47:00:0000000:40003	Российская Федерация, Ленинградская область, Гатчинский муниципальный район, Лужский муниципальный район	Размещение кабеля связи, ПАО "Ростелеком"
		47:23:0424001:527	Ленинградская область, Гатчинский район, вблизи д.Новые Черницы	-	-	

№ п/п зоны сервитута	Площадь сервитута, кв.м	Кадастровый номер земельного участка	Местоположение (адрес) земельного участка	Кадастровый номер объекта недвижимости, расположенного на земельном участке	Адрес объекта недвижимости, расположенного на земельном участке	Цель размещения
		47:23:0424001:528	Ленинградская область, Гатчинский район, вблизи д.Новые Черницы	-	-	
11	1145	47:23:0000000:51	Ленинградская область, Гатчинский район, вблизи дер. Большие Колпаны	-	-	Размещение ВЛ 10 кВ, ПАО "Ленэнерго" Гатчинские электрические сети
		47:23:0000000:311	Ленинградская область, Гатчинский район, автомобильная дорога М-20, Санкт-Петербург-Псков-Пустошка-Невель, до границы с Республикой Беларусь	47:00:0000000:40003	Российская Федерация, Ленинградская область, Гатчинский муниципальный район, Лужский муниципальный район	
		47:23:0424001:530	Ленинградская область, Гатчинский район, вблизи д. Новые Черницы	-	-	
12	6697	47:23:0424001:530	Ленинградская область, Гатчинский район, вблизи д. Новые Черницы	-	-	Размещение кабеля связи, ПАО "Ростелеком"
		47:23:0000000:21	Ленинградская область, Гатчинский район, АОЗТ "Гатчинское"	-	-	
		47:23:0000000:51180	Ленинградская область, Гатчинский муниципальный район, Большеколпанское сельское поселение, автомобильная дорога общего пользования «Подъезд к дер.Черницы»	47:23:0000000:51008	Ленинградская область, р-н Гатчинский (а/д Подъезд к дер. Черницы»	
		47:23:0000000:20	Ленинградская область, Гатчинский район, Большеколпанское сельское поселение	-	-	
		47:23:0424002:390	Ленинградская область, Гатчинский район, вблизи д. Новые Черницы	-	-	
		Территория кадастрового квартала 47:23:0441001 (земли, государственная собственность на которые не разграничена)	Ленинградская область, Гатчинский район, Большеколпанское сельское поселение	-	-	
		Территория кадастрового квартала 47:23:0424002 (земли, государственная собственность на которые не разграничена)	Ленинградская область, Гатчинский район, Большеколпанское сельское поселение	-	-	
13	6939	47:23:0000000:20	Ленинградская область, Гатчинский район, Большеколпанское сельское поселение	-	-	Размещение газопровода высокого давления, ПАО "Газпром" Ленинградское УПХГ
		47:23:0000000:311	Ленинградская область, Гатчинский район, автомобильная дорога М-20, Санкт-Петербург-Псков-Пустошка-Невель, до границы с Республикой Беларусь	47:00:0000000:40003	Российская Федерация, Ленинградская область, Гатчинский муниципальный район, Лужский муниципальный район	
		Территория кадастрового квартала 47:23:0441004 (земли,	Ленинградская область, Гатчинский район, Большеколпанское сельское поселение	-	-	

№ п/п зоны сервитута	Площадь сервитута, кв.м	Кадастровый номер земельного участка	Местоположение (адрес) земельного участка	Кадастровый номер объекта недвижимости, расположенного на земельном участке	Адрес объекта недвижимости, расположенного на земельном участке	Цель размещения
		государственная собственность на которые не разграничена)				
		47:23:0000000:51	Ленинградская область, Гатчинский район, вблизи дер. Большие Колпаны	-	-	
14	726	47:23:0000000:20	Ленинградская область, Гатчинский район, Большеколпанское сельское поселение	-	-	Размещение кабеля связи. ПАО "Газпром" Ленинградское УПХГ
		47:23:0000000:311	Ленинградская область, Гатчинский район, автомобильная дорога М-20, Санкт-Петербург-Псков- Пустошка-Невель, до границы с Республикой Беларусь	47:00:0000000:40003	Российская Федерация, Ленинградская область, Гатчинский муниципальный район, Лужский муниципальный район	
		Территория кадастрового квартала 47:23:0441004 (земли, государственная собственность на которые не разграничена)	Ленинградская область, Гатчинский район, Большеколпанское сельское поселение	-	-	
		47:23:0000000:51	Ленинградская область, Гатчинский район, вблизи дер. Большие Колпаны	-	-	
15	6624	47:23:0000000:20	Ленинградская область, Гатчинский район, Большеколпанское сельское поселение	-	-	Размещение газопровода высокого давления, ПАО "Газпром" Ленинградское УПХГ
		47:23:0000000:311	Ленинградская область, Гатчинский район, автомобильная дорога М-20, Санкт-Петербург-Псков- Пустошка-Невель, до границы с Республикой Беларусь	47:00:0000000:40003	Российская Федерация, Ленинградская область, Гатчинский муниципальный район, Лужский муниципальный район	
7	6522	47:23:0000000:20	Ленинградская область, Гатчинский район, Большеколпанское сельское поселение	-	-	Размещение газопровода высокого давления, ПАО "Газпром" Ленинградское УПХГ
		47:23:0000000:311	Ленинградская область, Гатчинский район, автомобильная дорога М-20, Санкт-Петербург-Псков- Пустошка-Невель, до границы с Республикой Беларусь	47:00:0000000:40003	Российская Федерация, Ленинградская область, Гатчинский муниципальный район, Лужский муниципальный район	
16	548	47:23:0441004:439	Ленинградская область, Гатчинский район, вблизи с. Никольское	-	-	

№ п/п зоны сервитута	Площадь сервитута, кв.м	Кадастровый номер земельного участка	Местоположение (адрес) земельного участка	Кадастровый номер объекта недвижимости, расположенного на земельном участке	Адрес объекта недвижимости, расположенного на земельном участке	Цель размещения
		47:23:0000000:311	Ленинградская область, Гатчинский район, автомобильная дорога М-20, Санкт-Петербург-Псков-Пустошка-Невель, до границы с Республикой Беларусь	47:00:0000000:40003	Российская Федерация, Ленинградская область, Гатчинский муниципальный район, Лужский муниципальный район	Размещение кабеля связи. ПАО "Газпром" Ленинградское УПХГ
17	231	47:23:0441001:951	Ленинградская область, Гатчинский район, вблизи с. Никольское	-	-	Размещение кабеля связи АО «Управление перспективных технологий»
18	341	47:23:0441001:337	Ленинградская область, Гатчинский район, вблизи с. Никольское	-	-	Размещение линии связи, ПАО «Ростелеком»
		Территория кадастрового квартала 47:23:0441001 (земли, государственная собственность на которые не разграничена)	Ленинградская область, Гатчинский район, Большеколпанское сельское поселение	-	-	
19	111	47:23:0000000:311	Ленинградская область, Гатчинский район, автомобильная дорога М-20, Санкт-Петербург-Псков-Пустошка-Невель, до границы с Республикой Беларусь	47:00:0000000:40003	Российская Федерация, Ленинградская область, Гатчинский муниципальный район, Лужский муниципальный район	Размещение линии связи, ПАО «Ростелеком»
		47:23:0441001:337	Ленинградская область, Гатчинский район, вблизи с. Никольское	-	-	
20	87	47:23:0441001:337	Ленинградская область, Гатчинский район, вблизи с. Никольское	-	-	Размещение линии связи, ПАО «Ростелеком»
21	101	Территория кадастрового квартала 47:23:0410001(земли, государственная собственность на которые не разграничена)	Ленинградская область, Гатчинский район, Большеколпанское сельское поселение	-	-	Размещение линии связи, ПАО «Ростелеком»
22	6	Территория кадастрового квартала 47:23:0410001(земли, государственная собственность на которые не разграничена)	Ленинградская область, Гатчинский район, Большеколпанское сельское поселение	-	-	Расположение газопровода низкого давления АО «Газпром газораспределение Ленинградская область»
23	175	47:23:0410002:440	Ленинградская область, Гатчинский район, вблизи с. Никольское	-	-	Размещение ВЛ 0,4 кВ ПАО «Ленэнерго» Гатчинские электрические сети
24	1050	47:23:0410002:440	Ленинградская область, Гатчинский район, вблизи с. Никольское	-	-	Размещение ВЛ 10 кВ ПАО «Ленэнерго» Гатчинские электрические сети
		47:23:0410002:439	Ленинградская область, Гатчинский район, вблизи с. Никольское	-	-	
25	1148	47:23:0410002:439	Ленинградская область, Гатчинский район, вблизи с. Никольское	-	-	Размещение линии связи, ПАО «Ростелеком»

№ п/п зоны сервитута	Площадь сервитута, кв.м	Кадастровый номер земельного участка	Местоположение (адрес) земельного участка	Кадастровый номер объекта недвижимости, расположенного на земельном участке	Адрес объекта недвижимости, расположенного на земельном участке	Цель размещения
26	1539	47:23:0000000:51	Ленинградская область, Гатчинский район, вблизи дер. Большие Колпаны	-	-	Размещение линии связи, ПАО «Ростелеком»
		47:23:0000000:21	Ленинградская область, Гатчинский район, АОЗТ "Гатчинское"	-	-	
27	316	47:23:0000000:51	Ленинградская область, Гатчинский район, вблизи дер. Большие Колпаны	-	-	Размещение кабеля связи АО «Управление перспективных технологий»
28	588	47:23:0000000:51	Ленинградская область, Гатчинский район, вблизи дер. Большие Колпаны	-	-	Размещение ВЛ 10 кВ ПАО «Ленэнерго» Гатчинские электрические сети
29	590	47:23:0000000:51	Ленинградская область, Гатчинский район, вблизи дер. Большие Колпаны	-	-	Размещение линии связи, ПАО «Ростелеком»
30	6071	47:23:0000000:79	Ленинградская область, Гатчинский район, Гатчинское лесничество, участковые лесничества: Елизаветинское кв. 1-169, Таицкое кв.1-109, 113-150, Заречское кв.1-136, Рылеевское кв.1-55, 57-151, Сусанинское кв.1-146, Вырицкое кв. , 1-184, Слудицкое кв.1-146, Новинское кв.1-186, Чащинское кв. 1-115, Карташевское кв.1-6, 13-15, 18, 19, 23-28, 32-34, 40, Дружносельское кв.1-21, 25-60, 69-72, 81-84, Онцевское кв.1-81, Орлинское кв.1-51, 85-116, Дивинское кв.46-113, Минское кв.1-9, 101-103, 201, 301-305, 401, 402, 501, 601-608, 701, 801-820, 901-906, 1001, 1101-1117, 1201-1226, 1301-1320, 1401, 1403-1410, 1501, 1601, 1701, 1702	47:00:0000000:1574	Ленинградская область, Ломоносовский муниципальный район, Сосновоборский городской округ, Лопухинское сельское поселение, Лебяженское сельское поселение, Волосовский муниципальный район, Бегуницкое сельское поселение, Губаницкое сельское поселение, Клопицкое сельское поселение, Сельцовское сельское поселение, Гатчинский муниципальный район, Большеколпанское сельское поселение, Елизаветинское сельское поселение, Кобринское сельское поселение, Новосветское сельское поселение, от Ленинградской АЭС-2 до ПС 330 кв Гатчинская	Размещение ВЛ 330 кВ Копорская - Гатчинская (ФЛ ПАО "ФСК ЕЭС")
51	6189	47:23:0000000:79	Ленинградская область, Гатчинский район, Гатчинское лесничество, участковые лесничества: Елизаветинское кв. 1-169, Таицкое кв.1-109, 113-150, Заречское кв.1-136, Рылеевское кв.1-55, 57-151, Сусанинское кв.1-146, Вырицкое кв. , 1-184, Слудицкое кв.1-146, Новинское кв.1-186, Чащинское кв. 1-115, Карташевское кв.1-6, 13-15, 18, 19, 23-28, 32-34, 40, Дружносельское кв.1-21, 25-60, 69-72, 81-84, Онцевское кв.1-81, Орлинское кв.1-51, 85-116,	47:14:0000000:26865	Ленинградская область, Ломоносовский район, Волосовский район, Гатчинский район, Тосненский район, от Ленинградской АЭС до ПС 750кВ Ленинградская	Размещение ВЛ 750 кВ Ленинградская АЭС - Ленинградская, ФЛ ПАО "ФСК ЕЭС")

№ п/п зоны сервитута	Площадь сервитута, кв.м	Кадастровый номер земельного участка	Местоположение (адрес) земельного участка	Кадастровый номер объекта недвижимости, расположенного на земельном участке	Адрес объекта недвижимости, расположенного на земельном участке	Цель размещения
			Дивинское кв.46-113, Минское кв.1-9, 101-103, 201, 301-305, 401, 402, 501, 601-608, 701, 801-820, 901-906, 1001, 1101-1117, 1201-1226, 1301-1320, 1401, 1403-1410, 1501, 1601, 1701, 1702			
31	348	47:23:0432001:302	Ленинградская область, Гатчинский муниципальный район, д. Большие Колпаны, АОЗТ "Гатчинское"	-	-	Размещение ВЛ 10 кВ ПАО «Ленэнерго» Гатчинские электрические сети
32	306	47:23:0432001:311	Ленинградская область, Гатчинский муниципальный район, Большеколпанское сельское поселение	-	-	Размещение кабеля связи АО «Управление перспективных технологий»
		Территория кадастрового квартала 47:23:0432001 (земли, государственная собственность на которые не разграничена)	Ленинградская область, Гатчинский район, Большеколпанское сельское поселение	-	-	
33	9793	47:23:0000000:79	Ленинградская область, Гатчинский район, Гатчинское лесничество, участковые лесничества: Елизаветинское кв. 1-169, Таицкое кв.1-109, 113-150, Заречское кв.1-136, Рылеевское кв.1-55, 57-151, Сусанинское кв.1-146, Вырицкое кв. , 1-184, Слудицкое кв.1-146, Новинское кв.1-186, Чащинское кв. 1-115, Карташевское кв.1-6, 13-15, 18, 19, 23-28, 32-34, 40, Дружносельское кв.1-21, 25-60, 69-72, 81-84, Онцевское кв.1-81, Орлинское кв.1-51, 85-116, Дивинское кв.46-113, Минское кв.1-9, 101-103, 201, 301-305, 401, 402, 501, 601-608, 701, 801-820, 901-906, 1001, 1101-1117, 1201-1226, 1301-1320, 1401, 1403-1410, 1501, 1601, 1701, 1702	-	-	Размещение линии связи, ПАО «Ростелеком»
		47:23:0000000:311	Ленинградская область, Гатчинский район, автомобильная дорога М-20, Санкт-Петербург-Псков-Пустошка-Невель, до границы с Республикой Беларусь	47:00:0000000:40003	Российская Федерация, Ленинградская область, Гатчинский муниципальный район, Лужский муниципальный район	
34	3200	Территория кадастрового квартала 47:23:0713002 (земли, государственная собственность на которые не разграничена)	Ленинградская область, Гатчинский район, Рождественское сельское поселение	-	-	Размещение ВЛ 110 Волосовкая 1/2 кВ ПАО «Ленэнерго» Гатчинские электрические сети
		47:23:0000000:79	Ленинградская область, Гатчинский район, Гатчинское лесничество, участковые лесничества: Елизаветинское кв. 1-169, Таицкое кв.1-109, 113-150, Заречское кв.1-136, Рылеевское кв.1-55, 57-151, Сусанинское кв.1-146, Вырицкое кв. , 1-184, Слудицкое кв.1-146, Новинское кв.1-186, Чащинское кв. 1-115, Карташевское кв.1-6, 13-15, 18, 19, 23-28, 32-34, 40, Дружносельское кв.1-21, 25-60, 69-72, 81-	-	-	

№ п/п зоны сервитута	Площадь сервитута, кв.м	Кадастровый номер земельного участка	Местоположение (адрес) земельного участка	Кадастровый номер объекта недвижимости, расположенного на земельном участке	Адрес объекта недвижимости, расположенного на земельном участке	Цель размещения
			84, Онцевское кв.1-81, Орлинское кв.1-51, 85-116, Дивинское кв.46-113, Минское кв.1-9, 101-103, 201, 301-305, 401, 402, 501, 601-608, 701, 801-820, 901-906, 1001, 1101-1117, 1201-1226, 1301-1320, 1401, 1403-1410, 1501, 1601, 1701, 1702			
35	6086	Территория кадастрового квартала 47:23:0713002 (земли, государственная собственность на которые не разграничена)	Ленинградская область, Гатчинский район, Рождественское сельское поселение	47:20:0000000:907	Ленинградская область, Кингисеппский район, Волосовский район, Гатчинский районы, от ПС 330 кВ Кингисеппская до ПС 330 кВ Гатчинская	Размещение ВЛ 330 кВ Гатчинская-Кингисеппская, ФЛ ПАО "ФСК ЕЭС"
		47:23:0000000:79	Ленинградская область, Гатчинский район, Гатчинское лесничество, участковые лесничества: Елизаветинское кв. 1-169, Таицкое кв.1-109, 113-150, Заречское кв.1-136, Рылеевское кв.1-55, 57-151, Сусанинское кв.1-146, Вырицкое кв. ,1-184, Слудицкое кв.1-146, Новинское кв.1-186, Чашинское кв. 1-115, Карташевское кв.1-6, 13-15, 18, 19, 23-28, 32-34, 40, Дружносельское кв.1-21, 25-60, 69-72, 81-84, Онцевское кв.1-81, Орлинское кв.1-51, 85-116, Дивинское кв.46-113, Минское кв.1-9, 101-103, 201, 301-305, 401, 402, 501, 601-608, 701, 801-820, 901-906, 1001, 1101-1117, 1201-1226, 1301-1320, 1401, 1403-1410, 1501, 1601, 1701, 1702	-	-	
36	6201	Территория кадастрового квартала 47:23:0713002 (земли, государственная собственность на которые не разграничена)	Ленинградская область, Гатчинский район, Рождественское сельское поселение	47:20:0000000:976	Ленинградская область, Кингисеппский район, Волосовский район, Гатчинский район, Тосненский район, от границы с Эстонией до ПС 750 кВ Ленинградская	Размещение ВЛ 330 кВ Ленинградская-Кингисеппская, ФЛ ПАО "ФСК ЕЭС")
37	3178	Территория кадастрового квартала 47:23:0713002 (земли, государственная собственность на которые не разграничена)	Ленинградская область, Гатчинский район, Рождественское сельское поселение	-	-	Размещение ВЛ 110 кВ Лужская-2, ПАО «Ленэнерго» Гатчинские электрические сети

№ п/п зоны сервитута	Площадь сервитута, кв.м	Кадастровый номер земельного участка	Местоположение (адрес) земельного участка	Кадастровый номер объекта недвижимости, расположенного на земельном участке	Адрес объекта недвижимости, расположенного на земельном участке	Цель размещения
38	317	47:23:0713002:157	установлено относительно ориентира, расположенного в границах участка. Почтовый адрес ориентира: Ленинградская область, Гатчинский район, 800 м. на север от д. Новое Поддубье	-	-	Размещение линии связи, ПАО «Ростелеком»
39	4686	Территория кадастрового квартала 47:23:0713002 (земли, государственная собственность на которые не разграничена)	Ленинградская область, Гатчинский район, Рождественское сельское поселение	-	-	Размещение линии связи, ПАО «Ростелеком»
		Территория кадастрового квартала 47:23:0713003 (земли, государственная собственность на которые не разграничена)	Ленинградская область, Гатчинский район, Рождественское сельское поселение	-	-	
		47:23:0713003:118	установлено относительно ориентира, расположенного в границах участка. Почтовый адрес ориентира: Ленинградская область, Гатчинский район, вблизи д. Межно	-	-	
		47:23:0713003:119	установлено относительно ориентира, расположенного в границах участка. Почтовый адрес ориентира: Ленинградская область, Гатчинский район, вблизи д. Межно	-	-	
		47:23:0713003:120	установлено относительно ориентира, расположенного в границах участка. Почтовый адрес ориентира: Ленинградская область, Гатчинский район, вблизи д. Межно	-	-	
		47:23:0713003:122	Ленинградская область, Гатчинский муниципальный район, вблизи д. Межно	-	-	
40	210	Территория кадастрового квартала 47:23:0713003 (земли, государственная собственность на которые не разграничена)	Ленинградская область, Гатчинский район, Рождественское сельское поселение	-	-	Размещение линии связи, ПАО «Ростелеком»
41	6120	Территория кадастрового квартала 47:23:0713003 (земли, государственная собственность на которые не разграничена)	Ленинградская область, Гатчинский район, Рождественское сельское поселение	-	-	Размещение ВЛ 10 кВ ПАО «Ленэнерго» Гатчинские электрические сети
		47:23:0713003:118	установлено относительно ориентира, расположенного в границах участка. Почтовый адрес ориентира: Ленинградская область, Гатчинский район, вблизи д. Межно	-	-	

№ п/п зоны сервитута	Площадь сервитута, кв.м	Кадастровый номер земельного участка	Местоположение (адрес) земельного участка	Кадастровый номер объекта недвижимости, расположенного на земельном участке	Адрес объекта недвижимости, расположенного на земельном участке	Цель размещения
		47:23:0713003:119	установлено относительно ориентира, расположенного в границах участка. Почтовый адрес ориентира: Ленинградская область, Гатчинский район, вблизи д. Межно	-	-	
		47:23:0713003:120	установлено относительно ориентира, расположенного в границах участка. Почтовый адрес ориентира: Ленинградская область, Гатчинский район, вблизи д. Межно	-	-	
		47:23:0713003:122	Ленинградская область, Гатчинский муниципальный район, вблизи д. Межно	-	-	
42	480	47:23:0713003:177	установлено относительно ориентира, расположенного в границах участка. Почтовый адрес ориентира: Ленинградская область, Гатчинский район, вблизи д. Межно	-	-	Размещение линии связи, ПАО «Ростелеком»
43	538	47:23:0713003:142	Ленинградская область, Гатчинский район, вблизи д. Межно	-	-	Расположение газопровода межпоселкового АО «Газпром газораспределение Ленинградская область»
		47:23:0713003:143	Ленинградская область, Гатчинский район, вблизи д. Межно	-	-	
44	672	47:23:0713003:145	Ленинградская область, Гатчинский район, вблизи д. Межно	-	-	Размещение ВЛ 10 кВ ПАО «Ленэнерго» Гатчинские электрические сети
45	655	47:23:0713003:145	Ленинградская область, Гатчинский район, вблизи д. Межно	-	-	Размещение ВЛ 10 кВ ПАО «Ленэнерго» Гатчинские электрические сети
46	401	47:23:0713003:179	установлено относительно ориентира, расположенного в границах участка. Почтовый адрес ориентира: Ленинградская область, Гатчинский район, в 1300 м. на восток от с. Рождествено	-	-	Размещение линии связи, ПАО «Ростелеком»

№ п/п зоны сервитута	Площадь сервитута, кв.м	Кадастровый номер земельного участка	Местоположение (адрес) земельного участка	Кадастровый номер объекта недвижимости, расположенного на земельном участке	Адрес объекта недвижимости, расположенного на земельном участке	Цель размещения
47	4104	47:23:0000000:79	Ленинградская область, Гатчинский район, Гатчинское лесничество, участковые лесничества: Елизаветинское кв. 1-169, Таицкое кв.1-109, 113-150, Заречское кв.1-136, Рылеевское кв.1-55, 57-151, Сусанинское кв.1-146, Вырицкое кв. ,1-184, Слудицкое кв.1-146, Новинское кв.1-186, Чащинское кв. 1-115, Карташевское кв.1-6, 13-15, 18, 19, 23-28, 32-34, 40, Дружносельское кв.1-21, 25-60, 69-72, 81- 84, Онцевское кв.1-81, Орлинское кв.1-51, 85-116, Дивинское кв.46-113, Минское кв.1-9, 101-103, 201, 301-305, 401, 402, 501, 601-608, 701, 801-820, 901-906, 1001, 1101-1117, 1201-1226, 1301-1320, 1401, 1403- 1410, 1501, 1601, 1701, 1702	-	-	Размещение ВЛ 35 кВ Батово- 1/2, ПАО «Ленэнерго» Гатчинские электрические сети
48	101	47:23:0000000:311	Ленинградская область, Гатчинский район, автомобильная дорога М-20, Санкт-Петербург-Псков- Пустошка-Невель, до границы с Республикой Беларусь	47:00:0000000:40003	Российская Федерация, Ленинградская область, Гатчинский муниципальный район, Лужский муниципальный район	Размещение линии связи, ПАО «Ростелеком»
49	2925	Территория кадастрового квартала 47:23:0713003 (земли, государственная собственность на которые не разграничена)	Ленинградская область, Гатчинский район, Рождественское сельское поселение	-	-	Размещение линии связи, ПАО «Ростелеком»
		47:23:0000000:311	Ленинградская область, Гатчинский район, автомобильная дорога М-20, Санкт-Петербург-Псков- Пустошка-Невель, до границы с Республикой Беларусь	47:00:0000000:40003	Российская Федерация, Ленинградская область, Гатчинский муниципальный район, Лужский муниципальный район	
		47:23:0000000:79	Ленинградская область, Гатчинский район, Гатчинское лесничество, участковые лесничества: Елизаветинское кв. 1-169, Таицкое кв.1-109, 113-150, Заречское кв.1-136, Рылеевское кв.1-55, 57-151, Сусанинское кв.1-146, Вырицкое кв. ,1-184, Слудицкое кв.1-146, Новинское кв.1-186, Чащинское кв. 1-115, Карташевское кв.1-6, 13-15, 18, 19, 23-28, 32-34, 40, Дружносельское кв.1-21, 25-60, 69-72, 81- 84, Онцевское кв.1-81, Орлинское кв.1-51, 85-116, Дивинское кв.46-113, Минское кв.1-9, 101-103, 201, 301-305, 401, 402, 501, 601-608, 701, 801-820, 901-906, 1001, 1101-1117, 1201-1226, 1301-1320, 1401, 1403- 1410, 1501, 1601, 1701, 1702	-	-	
50	4381	47:23:0000000:79	Ленинградская область, Гатчинский район, Гатчинское лесничество, участковые лесничества:	-	-	Размещение линии связи, ПАО «Ростелеком»

№ п/п зоны сервитута	Площадь сервитута, кв.м	Кадастровый номер земельного участка	Местоположение (адрес) земельного участка	Кадастровый номер объекта недвижимости, расположенного на земельном участке	Адрес объекта недвижимости, расположенного на земельном участке	Цель размещения
			Елизаветинское кв. 1-169, Таицкое кв.1-109, 113-150, Заречское кв.1-136, Рылеевское кв.1-55, 57-151, Сусанинское кв.1-146, Вырицкое кв. , 1-184, Слудицкое кв.1-146, Новинское кв.1-186, Чащинское кв. 1-115, Каргашевское кв.1-6, 13-15, 18, 19, 23-28, 32-34, 40, Дружносельское кв.1-21, 25-60, 69-72, 81-84, Онцевское кв.1-81, Орлинское кв.1-51, 85-116, Дивинское кв.46-113, Минское кв.1-9, 101-103, 201, 301-305, 401, 402, 501, 601-608, 701, 801-820, 901-906, 1001, 1101-1117, 1201-1226, 1301-1320, 1401, 1403-1410, 1501, 1601, 1701, 1702			
		47:23:0000000:311	Ленинградская область, Гатчинский район, автомобильная дорога М-20, Санкт-Петербург-Псков-Пустошка-Невель, до границы с Республикой Беларусь	47:00:0000000:40003	Российская Федерация, Ленинградская область, Гатчинский муниципальный район, Лужский муниципальный район	

Перечень зон предполагаемого к установлению публичного сервитута в целях эксплуатации автомобильных дорог в границах планируемого размещения объекта:

**«Строительство и реконструкция автомобильной дороги М-20 Санкт-Петербург – Псков – Пустошка – Невель до границы с Республикой Беларусь.
Реконструкция автомобильной дороги Р-23 Санкт – Петербург – Псков – Пустошка – Невель – граница с Республикой Белоруссия на участке км 54+000 – км 80+000, Ленинградская область»**

№ п/п зоны сервитута	Площадь сервитута, кв.м	Кадастровый номер земельного участка	Местоположение (адрес) земельного участка	Кадастровый номер объекта недвижимости, расположенного на земельном участке	Адрес объекта недвижимости, расположенного на земельном участке	Цель размещения
52	1504	47:23:0000000:51349	Ленинградская область, Гатчинский муниципальный район, Большеколпанское сельское поселение, автомобильная дорога общего пользования «Никольское – Шпаньково»	47:23:0000000:50782 (выявлена реестровая ошибка)	Ленинградская область, Гатчинский район (а/д «Никольское-Шпаньково»)	Эксплуатация автомобильной дороги «Никольское – Шпаньково»
53	1528	47:23:0000000:50993	Ленинградская область, Гатчинский муниципальный район, Большеколпанское сельское поселение, деревня Тиховицы, автомобильная дорога общего пользования «Подъезд к дер. Тиховицы»	47:23:0000000:51006 (выявлена реестровая ошибка)	Ленинградская область, Гатчинский район (а/д «Подъезд к дер. Тиховицы»)	Эксплуатация автомобильной дороги «подъезд к дер. Тиховицы»
54	1351	Территория кадастрового квартала 47:23:0713003 (земли, государственная собственность на которые не разграничена)	Ленинградская область, Гатчинский район, Рождественское сельское поселение	47:23:0000000:48388 (выявлена реестровая ошибка)	Ленинградская область, Гатчинский район (а/д «Подъезд к дер. Рыбицы»);	Эксплуатация автомобильной дороги «Подъезд к д.Рыбицы»

**Перечень сооружений дорожного транспорта, подлежащих демонтажу в границах планируемого размещения объекта:
«Строительство и реконструкция автомобильной дороги М-20 Санкт-Петербург – Псков – Пустошка – Невель до границы с Республикой Беларусь.
Реконструкция автомобильной дороги Р-23 Санкт – Петербург – Псков – Пустошка – Невель – граница с Республикой Белоруссия на участке км 54+000 – км
80+000, Ленинградская область»**

№ п/п	Наименование сооружения дорожного транспорта	Вид права, правообладатель сооружения дорожного транспорта	Кадастровый номер сооружения дорожного транспорта	Общая протяженность сооружения дорожного транспорта, м	Протяженность участка сооружения дорожного транспорта, подлежащего демонтажу, м	Кадастровый номер исходного земельного участка/номер кадастрового квартала	Вид права, правообладатель земельного участка	Площадь исходного земельного участка, кв.м	Обозначение образуемого земельного участка	Площадь образуемого земельного участка, кв.м
1	а/д Подъезд к дер. Черницы	Собственность Ленинградская область, Оперативное управление ГКУ Ленинградской области "Управление автомобильных дорог Ленинградской области"	47:23:0000000:51008 (выявлена реестровая ошибка)	3605	229	47:23:0000000:51180	Ленинградская область, собственность	36359	47:23:0000000:51180:3У1	3651
2	а/д «подъезд к дер. Старые Черницы»	Собственность Муниципальное образование "Гатчинский муниципальный район»	47:23:0000000:48413 (выявлена реестровая ошибка)	639	103	подлежит образованию	Земли, государственная собственность на которые не разграничена	-	47:23:0000000:3У1	1488
3	а/д «Кемполово-Губаницы-Калитино-Выра-Тосно-Шапки	Собственность Ленинградской области, Оперативное управление ГКУ Ленинградской области "Управление автомобильных дорог Ленинградской области"	47:26:0000000:38492	134280	1108	подлежит образованию	Земли, государственная собственность на которые не разграничена	10748	47:23:0000000:3У2	24384